

嘉義縣東石鄉養殖漁業 經營結合綠能設施專案計畫

經濟部能源局

中華民國 111 年 6 月

「嘉義縣東石鄉養殖漁業經營結合綠能設施專案計畫」
111 年 5 月 31 日聯席審查會議審查意見修正回應對照表

單位	發言內容	修正處		回覆說明
		章節	頁次	
委員一	(一) 依專案計畫書 p.2-3「表 2-2 關注減緩區養殖物種統計」，東石鄉內陸養殖主要物種依序為文蛤、吳郭魚、虱目魚及鱸魚，養殖面積約 200 公頃，然虱目魚及鱸魚相差不到 20 公頃，且全台鱸魚生產最多之縣市為嘉義縣，爰建議專案計畫納入鱸魚資料，供光電業者進場時參考。	2.3.1.4	2-28	感謝委員建議，已補充金目鱸資料於養殖物種經營結合綠能設施章節中，供未來投入魚塭之太陽光電業者參考。
	(二) 專案計畫書 p.1-3「表 1-1 非先行區公告時間、面積一覽表」中屏東縣鄉鎮資料名稱有誤，請修正。	1.1	1-4	感謝委員建議，已修正屏東縣鄉鎮資料名稱。
委員二	(一) 文蛤養殖與太陽能板須分開，以免影響整池、採收及養殖成效。	2.3.1.5	2-31	感謝委員建議，養殖池與光電設施分離配置概念已於養殖物種經營結合綠能設施一節中說明，提供養殖池與光電設施分離配置做為參考，配置樣態宜由光電業者與養殖業者溝通實際需求。
	(二) 於文蛤池設置太陽能板時，須考慮鄰近文蛤養殖池狀況，尤其立柱型施工，易造成文蛤緊迫閉合時斧足受傷感染，導致大量死亡。	2.3.1.5	2-31	感謝委員建議，養殖池與光電設施分離配置概念已於養殖物種經營結合綠能設施一節中說明，提供養殖池與光電設施分離配置做為參考，配置樣態宜由光電業者與養殖業者溝通實際需求。
	(三) 漁電共生公版合約後續應考慮承租養殖業者之權利。	-	-	1.經濟部能源局已完成並公告二種樣態合約範本，樣態一：地主與養殖戶非同一人；樣態二：地主即養殖戶。 2.公版合約制定過程邀集相關利害人(公協會、漁業署、養協及漁協團體)進行討論，此契約為參考契約條款，後續仍可依個案情形調整各條款內容。

	(四) 建議光電廠商能提供養殖業者友善養殖技術，避免真種電、假養魚事件發生。	2.3.1.5	2-33	感謝委員建議，已於結合太陽光電之可行性分析章節中說明業者應根據養殖物種特性並以適當工程設計，發展結合光電設施之智能應用模式。
委員三	110 年係漁政單位執行 Covid-19 特別預算補助養殖戶執行整池消毒計畫期間，因此本案調查時如有「空池」狀況，未必是未養殖的狀況，請再向相關單位確認，避免產生估算誤差。	2.1.1	2-1	感謝委員建議，空池狀況為漁民評估市場供需後，調整魚池放養魚種及時機，非常態空池廢養；又養殖魚塭收成後需給予充足時間曬池、消毒等池塘管理作業流程，以維持永續經營，故有出現空池情勢。
其他參考意見				
委員四	(一) 專案計畫書 p.2-5，「2.2 工程規劃原則」章節中，提及施作類型包含塹堤型、立柱型、浮筏型，並建議可蒐集販運商或區域性網工意見。考量施作類型將影響養殖者後續養殖方式，爰建議於規劃時應召開協調會議徵詢該地區地主兼養殖者或養殖承租戶之意見，瞭解養殖者之需求，並取得光電設計共識，避免後續爭端。	2.2	2-5	感謝委員建議，已將相關建議於工程規劃原則章節中有所著墨。
	(二) 專案計畫書 p.2-9，「2.2.2 施作範圍」章節中，提及魚塭可因綠能設施所座落地號為跨池跨地號計算，但因個別漁民仍有其養殖習慣，應如何配置應經個別地號及養殖池之地主兼養殖者或養殖承租戶之同意。故宜增加敘明提醒廠商於規劃時除了就整體 40%為原則規劃外，亦應就個別地號及養殖池之地主兼養殖者或養殖承租戶之養殖習慣及意願進行考量。	2.3	2-16	感謝委員建議，有關於尊重養殖者或養殖承租戶之養殖習慣已於漁電共生養殖經營原則章節中說明。
	(三) 專案計畫書 p.2-11，「2.2.3.2 施工對環境影響之對策」章節中，提及施工前應與漁民進行協調，惟未敘明集體或是個別漁民，但因案場橫跨不同養殖戶及地主，有個別訴求	2.2.3.2	2-11	感謝委員建議，已將相關建議於施工對環境影響之對策章節中有所著墨。

	亦有共同訴求，建議應至少辦理一次集體的協調會議，說明業者施工工期安排及考量，並收集意見，且應確保每位漁民利害關係人均收到協調會議通知，提前解決爭議問題進行溝通。			
	(四) 專案計畫書 p.2-15,「2.3 漁電共生養殖經營原則」章節中，提及從規劃、設計前、施工中、營運中均需與漁民溝通。爰建議於此次處鼓勵業者與地方政府定期與養殖者召開會議，就 p.2-16 所列原則或 p.2-30、31「既有環境之改善」及「場域規劃產銷發展」等方向，進行討論，以提升漁民能力、增加年輕漁民加入、增進漁民對漁電共生之信心。	2.3	2-16	感謝委員建議，已將相關建議於漁電共生養殖經營原則章節中有所著墨。

嘉義縣東石鄉養殖漁業經營結合綠能設施專案計畫

目 錄

第一章 前言.....	1-1
1.1 辦理依據.....	1-1
1.2 辦理目的.....	1-6
第二章 養殖漁業經營結合綠能設施可行性評估	2-1
2.1 區位養殖經營情形	2-1
2.2 工程規劃原則.....	2-5
2.3 漁電共生養殖經營原則	2-15
第三章 結論.....	3-1
附錄.....	4-1
附錄一：農委會盤點較無生態疑慮且養殖魚塭區塊化範圍	4-2
附錄二：可優先推動漁業經營結合綠能之區位範圍(109 年)	4-4
附錄三：全台魚塭及養殖漁業生產區圖資電子檔	4-7
附錄四：可優先推動漁業經營結合綠能之區位範圍(110~111 年)	4-8
附錄五：養殖漁業經營結合綠能設施專案計畫(核定版).....	4-13
附錄六：太陽光電發電系統竣工查驗表	4-16
附錄七：養殖漁業經營結合綠能設施養殖事實認定標準	4-18
附錄八：文蛤養殖技術手冊	4-19
附錄九：虱目魚養殖技術手冊	4-23
附錄十：行政院農業委員會水產試驗所模擬養殖結合綠能設施試驗	4-30
附錄十一：本計畫範圍(關注減緩區)清冊.....	4-32

圖目錄

圖 1-1：環社檢核操作流程及區域劃分基準	1-3
圖 2-1：漁電共生分區結果圖	2-2
圖 2-2：塹堤型示意圖(含俯視圖)	2-5
圖 2-3：立柱型示意圖(含俯視圖)	2-7
圖 2-4：浮筏型示意圖(含俯視圖)	2-8
圖 2-5：漁電共生申請綠能容許之遮蔽率計算方式示意圖	2-9
圖 2-6：近十年台灣地區文蛤養殖產量之變化(單位：公噸)	2-18
圖 2-7：文蛤池實驗案場立柱型俯視示意圖	2-18
圖 2-8：池水水溫折線比較圖	2-20
圖 2-9：文蛤平均體重之月變化	2-21
圖 2-10：虱目魚實驗案場浮筏型俯視示意圖	2-23
圖 2-11：學甲虱目魚體長成長表現	2-25
圖 2-12：學甲虱目魚體重成長表現	2-25
圖 2-13：吳郭魚實驗案場浮筏型俯視示意圖	2-27
圖 2-14：吳郭魚實驗體長折線圖	2-28
圖 2-15：吳郭魚實驗體重折線圖	2-28
圖 2-16：金目鱸實驗體長折線圖	2-29
圖 2-17：金目鱸實驗體重折線圖	2-30
圖 2-18：金目鱸養殖池葉綠素 a 濃度	2-30

表目錄

表 1-1：非先行區公告時間、面積一覽表	1-3
表 2-1：關注減緩區養殖現況統計	2-1
表 2-2：關注減緩區養殖物種統計	2-3
表 2-3：魚塭塹堤型建議規格	2-6
表 2-4：魚塭立柱型建議規格	2-7
表 2-5：魚塭浮筏型建議規格	2-8
表 2-6：魚塭設置太陽光電各階段施作注意事項	2-10
表 2-7：水試所文蛤養殖試驗成長結果	2-20
表 2-8：虱目魚結合綠能設施試驗水質分析	2-24

第一章 前言

我國 108 年 4 月 12 日修正「再生能源發展條例」第 1 條揭示全條例宗旨並為我國現行能源政策之基石：為推廣再生能源利用，增進能源多元化，改善能源結構，降低溫室氣體排放，改善環境品質，帶動相關產業及增進國家永續發展。參酌立法理由究其根本在於提升我國能源自主與安全，改善能源結構，並降低溫室氣體排放。本此，政府推動一系列綠能政策，以求與國際潮流接軌。

再生能源是驅動綠色經濟發展的重要動力來源，我國經濟部訂定 2025 年再生能源發電占比應達 20%，預計 2025 年太陽光電推動裝置容量達 20GW，並以屋頂型 8GW、地面型 12GW 為推動路徑。

在太陽光電推動策略上，為使我國土地及建築物達到最有效率之利用，政府建立「產業園區」、「畜、農、漁電共生」、「中央與地方共同推動」三大發展主軸。畜、農、漁電共生，係以畜禽養殖、農業種植及漁業養殖場域結合太陽光電設置，以不影響農業之前提，帶動能源分散式供應。其中，漁電共生更以「農漁為本、綠電加值」為核心價值，期帶動漁業升級、創造在地就業經濟、優化養殖技術環境、永續土地發展利用，帶動漁業與綠能共生共榮。

1.1 辦理依據

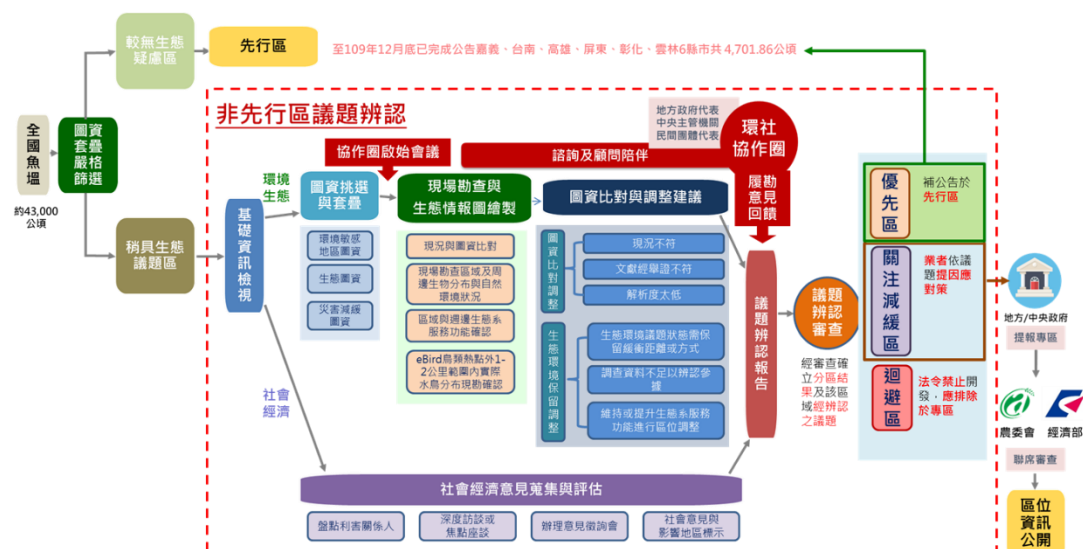
依農業發展條例第 8 條之 1 之立法目的，為確保農地農用，法律授權行政院農委會(下稱農委會)發布「申請農業用地作農業設施容許使用審查辦法」(下稱容許辦法)，規範農業設施設置方式及類型。其中容許辦法中第 29 條第 1 項規定，非附屬設置於農業設施之地面型綠能設施，除位於該辦法第 30 條規定之區位者外，以結合農業經營且符合下列情形之一者為限：

- 一、中央能源主管機關、直轄市、縣(市)主管機關或國營事業所定推動農業經營結合綠能之專案計畫範圍內，並符合其計畫措施。
- 二、可優先推動漁業經營結合綠能之區位範圍。

前揭第 29 條第 1 項第 2 款所稱「可優先推動漁業經營結合綠能之區位範圍」即為先行區。在推動漁電共生過程中，政府首先依本款推動相關事宜，先行區之辦理方式，應由中央主管機關盤點具漁業經營結合綠能之可行區位，送中央能源主管機關辦理環境與社會檢核機制作業後，由中央能源主管機關會同中央主管機關公告。根據本款，為提供可行性區位快速篩選之合適基礎，109 年農委會盤點全國魚塢中較無生態疑慮且養殖魚塢區塊化範圍(詳附錄一)，作為具漁業經營結合綠能之可行區位基礎圖資，送交經濟部推動環境社會檢核機制(以下簡稱環社檢核)，以完成區位可行性評估。於同年 10 月至 12 月經濟部與農委會分批公告彰化縣、雲林縣、嘉義縣、台南市、高雄市及屏東縣「可優先推動漁業經營結合綠能之區位範圍」(先行區)達 4,702 公頃(詳附錄二)。

後續配合漁電共生整體目標，並引導業者於適宜區位設置太陽光電，經濟部規劃擴大推動漁電共生專區區位範圍。依農委會 110 年 2 月 1 日漁四字第 1101249422 號函(詳附錄三)所提供之全台魚塢及養殖漁業生產區圖資，排除 109 年已公告較無生態疑慮之先行區範圍後，再經由議題辨認將各縣市行政區之魚塢範圍劃分級為優先區、關注減緩區及迴避區(詳圖 1-1)。依此一分級，優先區比照先行區，增列入容許辦法第 29 條第 1 項第 2 款可優先推動漁業經營結合綠能之區位，後於電業申設程序需提出環境友善措施。而關注減緩區因具有環境敏感議題，應適用第 29 條第 1 項第 1 款由經濟部提出專案計畫，未來電業設置申請人必須符合專案計畫措施方得設置，申請人需針對該區環境生態敏感議題提出環境因應對策。最後迴避區則屬法令禁止開發，排除於專區提案及資訊公開範圍。

經濟部業於 110-111 年公告雲林縣、嘉義縣、台南市、高雄市及屏東縣 5 縣市之漁電共生非先行區，其公告時間、區位及面積請詳見表 1-1。



資料來源：110 年 4 月 9 日漁電共生環境與社會檢核培力工作坊(第 1 場)

圖 1-1：環社檢核操作流程及區域劃分基準

表 1-1：非先行區公告時間、面積一覽表

縣市	鄉鎮	優先區		關注減緩區		面積合計 (公頃)
		面積 (公頃)	公告時間	面積 (公頃)	公告時間	
雲林縣	口湖鄉 四湖鄉	803.79	110/11/11	616.60	110/10/29	1,420.39
嘉義縣	布袋鎮	801.22	110/9/28	1,119.06	110/9/3	1,920.28
	義竹鄉	13.41	111/5/6	679.15	111/4/28	692.56
	義竹鄉	3.72	111/3/9	-	-	3.72
台南市	學甲區	358.16	110/6/16	320.74	110/5/31	678.9
高雄市	茄萣區 湖內區 路竹區 岡山區 阿蓮區	1,176.99	110/10/18	279.52	110/10/6	1,456.51

縣市	鄉鎮	優先區		關注減緩區		面積合計 (公頃)
		面積 (公頃)	公告時間	面積 (公頃)	公告時間	
	永安區 彌陀區 梓官區	968.34	110/10/21	112.72	110/10/6	1,081.06
	路竹區 岡山區 阿蓮區 彌陀區	30.15	111/1/20	-	-	30.15
	湖內區 路竹區 岡山區 阿蓮區 永安區 彌陀區 梓官區	118.73	111/5/10	-	-	118.73
屏東縣	<u>新園鄉</u> <u>東港鎮</u> <u>林邊鄉</u>	275.61	110/10/19	315.52	110/10/6	591.13

資料來源：本計畫整理

針對非先行區之漁電共生區域，應依容許使用辦法第 29 條第 2 項規定，中央能源主管機關所定推動農業經營結合綠能之專案計畫範圍規劃，應先擬具農業經營結合綠能之專案計畫，並敘明一、計畫推動之區位範圍。二、農業經營與綠能設施結合利用之規劃及農產業可行性之評估說明。三、計畫內相關設施之空間配置。送中央主管機關審查核准。

依前述分區方式可知，因優先區與先行區相同，毋須撰擬專案計畫以獲核准，而迴避區屬法令禁止開發區域並不在本計畫討論之列，可適用使用辦法第 29 條第 1 項第 1 款之區位僅有關注減緩區。故本專案計畫即以已經環社檢核議題辨認之關注減緩區為主，以該區位中位於容許使用辦法第 2 條所列之魚塭現行養殖狀態，就其與綠能設施結合利用之可行性評估說明撰寫。爰本計畫據此辦理嘉義縣東石鄉養殖漁業經營結合綠能之專案計畫。

1.2 辦理目的

我國政府於 105 年 10 月 27 日通過「5+2」創新產業之一的「綠能科技產業創新方案」，帶動我國綠能科技及產業發展，其「前瞻基礎建設計畫」中之綠能建設，主要以兼顧能源安全、環境永續及綠色經濟為目標，推動主軸為節能、儲能、創能及系統整合四大面向，並於同年推動「太陽光電 2 年推動計畫」，達成 1.52GW 短期目標，期望逐步達成非核家園。

立法院已於 108 年 5 月 1 日公告「再生能源發展條例」部分條文之最新修正規範，確立於 114 年再生能源電設備推廣目標總量達 27GW，並明確規劃太陽光電政策目標及推動路徑，114 年目標為 20GW，其中 8GW 為屋頂型，12GW 為地面型。

為加速推動太陽光電設置，政府積極擴大盤點可設置地面型太陽光電之場址，主要優先推動於可複合式利用或低度利用之土地，並鼓勵以活化土地及土地多元利用為原則。現已規劃推動如不利農業經營區、掩埋場、漁電共生等，其中「漁電共生」，以不影響既有農業經營為原則，並秉持「農地農用」及「農漁為本、綠能加值」之精神，將農業經營與綠能設施相結合，創造土地加值效益。

目前經濟部及農委會已推動漁電共生專區先行區，包含臺南市、嘉義縣、高雄市、屏東縣、彰化縣及雲林縣等 6 縣市，盤點較無生態疑慮之養殖魚塭，導入環境與社會檢核機制，排除環境敏感區域，擇定優先推動之區位，引導並協助業者於較適宜之區位設置太陽光電，以利於整體政策目標及產業發展。經濟部刻正規劃複製示範經驗，並擴大推動漁電共生非先行區，持續朝向兼顧農業發展並邁向潔淨能源發展。

漁電共生除可增加綠電設置量外，對於養殖漁業亦有加值效益，創造多贏：

1. 增加土地多元收益、減少土地管理成本

光電業者以綠電收益提供較高租金予地主，並協助管理漁場，減少土地管理成本。

2. 保障養殖工作、改善養殖環境

綠電躉售 20 年，將保障養殖業者持續養殖 20 年，且投入部分綠電收益改善養殖環境，如導入智慧養殖技術，結合光電設施監視系統、投餌機及水質監測預警(科技)設備，促進漁業升級，以活絡在地產業。亦可改善養殖場域，包括堤岸材質重整、加固塼體減少農損、更新進排水及電力系統，增加工作安全性。另因應氣候調節，夏天可降低溫度適度遮蔭減少蒸發，並可隔熱 3 至 5 度，減緩水體鹽化、優養化，穩定水質；冬天則可利用綠能設施快速搭建防風棚能保溫 3 至 5 度，避免低溫寒害災情。

爰此，本計畫以嘉義縣東石鄉地區，經議題辨認篩選出位於東石鄉的關注減緩區，作為推動漁業經營結合地面型太陽光電設施專區之一。以落實能源轉型為目標，同時保障漁民權益、確保漁業生產；並且接軌國際供應鏈的新標準，強化臺灣在國際供應鏈的競爭優勢，達多贏效益。

第二章 養殖漁業經營結合綠能設施可行性評估

2.1 區位養殖經營情形

2.1.1 養殖現況

據水試所資料提供，全國陸域養殖面積前十大養殖物種為虱目魚、文蛤、吳郭魚、石斑、金目鱸、七星鱸、午仔魚、烏魚、白蝦、泰國蝦。恰分布於彰化、雲林、嘉義、台南、高雄、屏東等六縣市，與有強日照的範圍重疊而具有同時發展太陽光電的潛力。

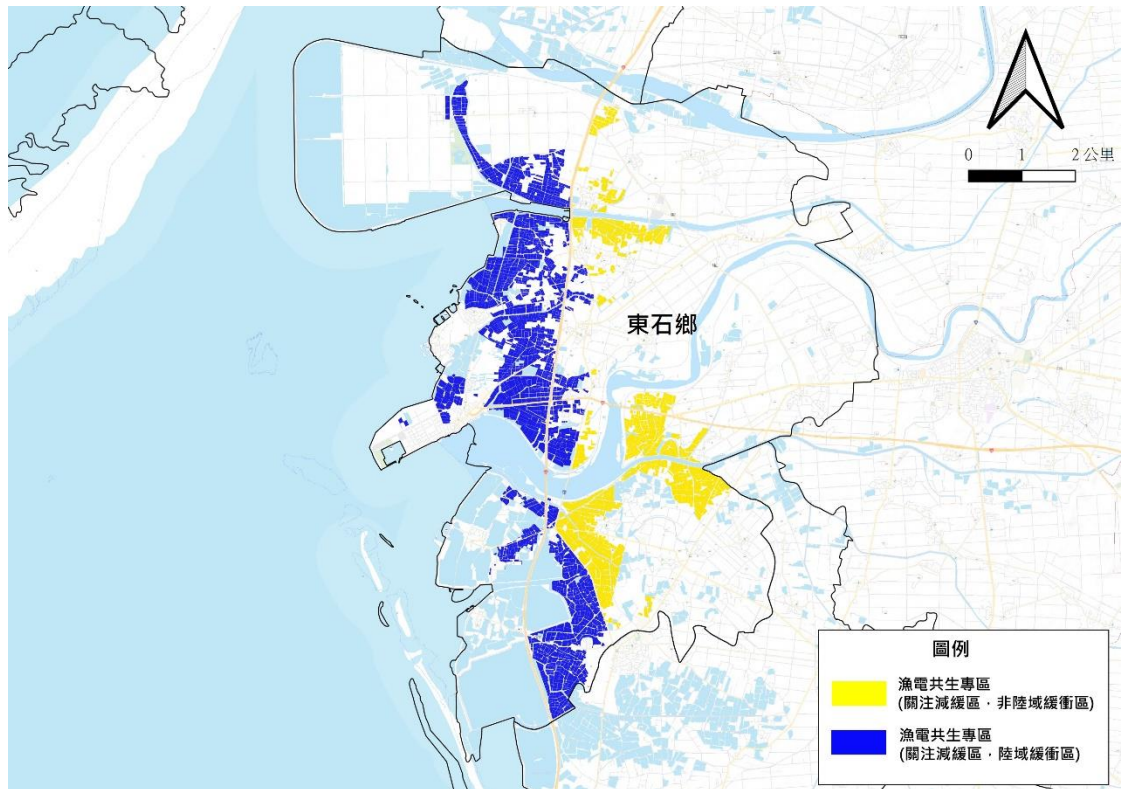
本計畫所在區域即在前述強日照範圍中的嘉義縣，依農委會漁業署 110 年 2 月 1 日漁四字第 1101249422 號函所提供全台魚塢及養殖漁業生產區圖資電子檔，後經環社檢核議題辨認區位分級後，本計畫範圍屬關注減緩區共計 3,228 池 1,123.33 公頃，如下圖 2-1。其關注減緩區之養殖經營現況清冊詳見附錄十一。

關注減緩區 3,228 池 1,123.33 公頃魚塢，現況養殖中共 2,416 池 902.61 公頃、休養或廢棄池共 66 池計 15.32 公頃、空池(整池)共 688 池計 187.83 公頃、其他共 58 池 17.57 公頃，如表 2-1 所示。

表 2-1：關注減緩區養殖現況統計

魚塢現況	池數	面積(公頃)	面積占比(%)
現況養殖	2,416	902.61	80.35
休養或廢棄池	66	15.32	1.36
空池(整池)	688	187.83	16.72
其他	58	17.57	1.57
總計	3,228	1,123.33	100.00

資料來源：本計畫整理



資料來源：本計畫整理

圖 2-1：漁電共生分區結果圖

2.1.2 養殖物種

計畫範圍內所養殖物種涵括：文蛤、虱目魚、吳郭魚、金目鱸、黑鯛、白蝦、龍膽石斑、七星鱸魚、青斑(黑點、馬拉巴石斑)、烏魚、其他鱸魚、變身苦、淡水長腳蝦、草蝦、龍虎斑、黃鰭鯛、鰻魚、黃臘鰻、加州鱸魚、龍鬚菜、其他石斑、虱目魚苗越冬養殖、鯉科魚(含草鯪魚)、黃錫鯛、餌料池(輪蟲)等共計 25 種養殖物種。

就主要養殖物種面積而言，關注減緩區中前三大養殖物種為文蛤、虱目魚及吳郭魚，剩餘 22 種零星養殖，如下表 2-2 所示。

表 2-2：關注減緩區養殖物種統計

物種	池數	面積(公頃)	面積占比(%)
文蛤	246	182.57	20.23
虱目魚	452	174.15	19.29
吳郭魚	379	163.47	18.11
金目鱸	447	146.18	16.20
黑鯛	162	53.58	5.94
白蝦	189	37.29	4.13
龍膽石斑	144	28.14	3.12
七星鱸魚	56	19.89	2.20
青斑(黑點、馬拉巴石斑)	46	13.27	1.47
烏魚	32	13.09	1.45
其他鱸魚	39	11.86	1.31
變身苦	56	11.85	1.31
淡水長腳蝦	22	9.34	1.03
草蝦	35	7.23	0.80
龍虎斑	28	7.03	0.78
黃鰭鯛	24	6.80	0.75
鰻魚	19	4.70	0.52
黃臘鰻	12	3.45	0.38

物種	池數	面積(公頃)	面積占比(%)
加州鱸魚	7	3.26	0.36
龍鬚菜	5	1.73	0.19
其他石斑	6	1.44	0.16
虱目魚苗越冬養殖	4	1.00	0.11
鯉科魚(含草鯪魚)	2	0.86	0.10
黃錫鯛	1	0.26	0.03
餌料池(輪蟲)	3	0.19	0.02
總計	2,416	902.61	100.00

資料來源：本計畫整理

2.2 工程規劃原則

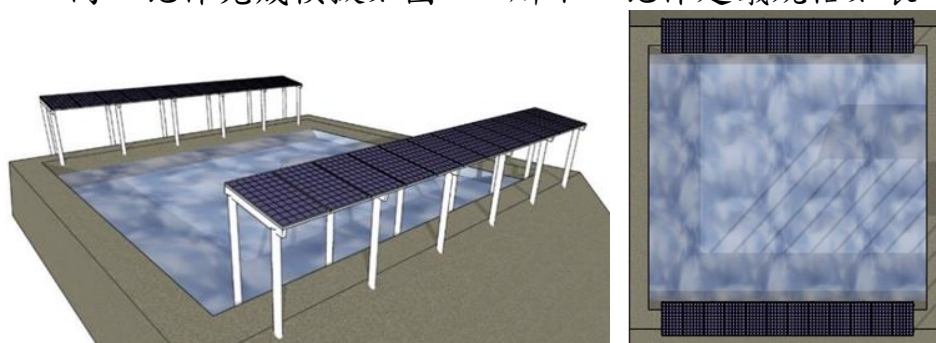
本計畫範圍將以下列內容作為施工及管理原則，因沿海養殖區受風面大、鹽分高，在設計及材料使用上請設置者特別注意參照強度較高之耐風、耐蝕標準為之，以免無法因應颱風或極端氣候造成養殖區域的損害。

2.2.1 施作類型

依農委會 104 年 12 月 4 日漁四字第 1041224085 號函，有關地面型太陽光電設施設置於魚塢，其支撐架應以設置於塢堤為原則；又農委會 105 年 7 月 26 日農授漁字第 1051212199 號函¹，若太陽光電設施在塢堤使用外須延伸至魚塢水域，並設置支撐架於養殖池中，如不影響陽光照射魚塢水體、池水生態、水中溶氧及養殖收益等，始得設置。依此，太陽光電與魚塢結合分為下列三種施作類型，無論選擇哪一類型，初期設計務必考量生物特性與生成可行性，建議可蒐集販運商或區域性網工意見，以評估可行性之方法，達成漁電共生之概念。考量施作類型將影響養殖者後續養殖方式，爰建議於規劃時應召開協調會議徵詢該地區地主兼養殖者或養殖承租戶之意見，瞭解養殖者之需求，並取得光電設計共識，避免後續爭端。

1. 塢堤型

係於既有土堤道路空間設置，設置方式與一般地面型相同。施作完成模擬如圖 2-2 所示，施作建議規格如表 2-3。



資料來源：本計畫繪製

圖 2-2：塢堤型示意圖(含俯視圖)

¹ 屏東縣海洋及漁業事務管理所，漁業設施綠能專區，<https://www.pthg.gov.tw/pt-mfam/Link.aspx?n=356F34740073840F&sms=33BC41ED7EDD1911>，最後瀏覽日：111 年 5 月 13 日。

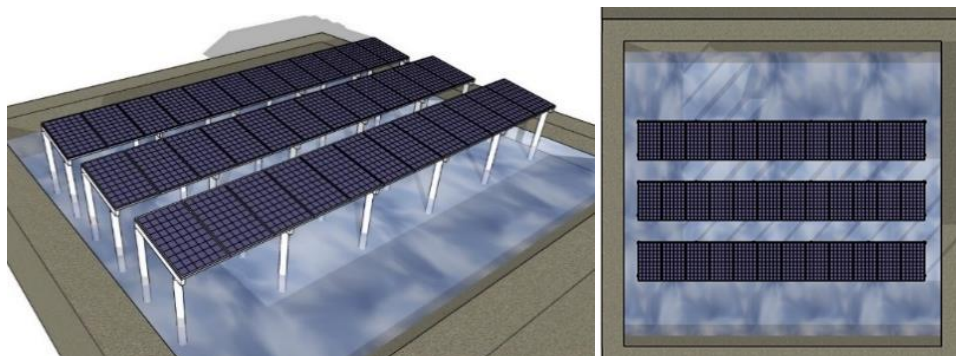
表 2-3：魚塭堤型建議規格

項目	建議規格
柱高	考量整地機械作業空間，設置柱高起算點為太陽能板下緣算起建議至少達 3 公尺，且太陽能板下緣高程應高於 50 年重現期之暴潮水位。
斜率	斜率建議以 6 到 8 度範圍內為佳。
結構跨距	考量養殖實務，結構柱沿堤寬設置間距建議宜以塭堤作為設置範圍。如太陽光電設施需向外延伸至魚塭水域，並設置結構柱於養殖池內，應以塭堤兩側空間作為結構柱之可設置範圍，並以不影響漁獲採收作業及陽光照射魚塭水體、池水生態、水中溶氧及養殖收益等為原則。
支撐架與連結主件設計	應符合「建築物耐風設計規範及解說」之規定，在 32.5 公尺/秒以下地區者，須採用 32.5 公尺/秒之平均風速作為基本設計風速，另若高於 32.5 公尺/秒地區者，須採用各地區之平均風速作為基本設計風速，並考量陣風反應因子 (G)。
支撐架金屬基材耐蝕性能	考量整地機械作業空間，設置柱高起算點為太陽能板下緣算起建議至少達 3 公尺，且太陽能板下緣高程應高於 50 年重現期之暴潮水位。 鋼構基材表面處理，須以設置地點符合 ISO9223 之腐蝕環境分類等級，符合當地大氣、海水腐蝕環境條件等級處理基準，並施以抗腐蝕性能之表面處理如塗裝、金屬鍍層。

資料來源：本計畫整理

2. 立柱型

由既有魚塭土地著手規劃，以設置在蓄水池為原則。考量蓄水池後續也可能改作養殖之用，應考量允許機具進入進行捕撈作業，並考量整地機械作業之空間。施作完成模擬如圖 2-3 所示，施作建議規格如表 2-4。



資料來源：本計畫繪製

圖 2-3：立柱型示意圖(含俯視圖)

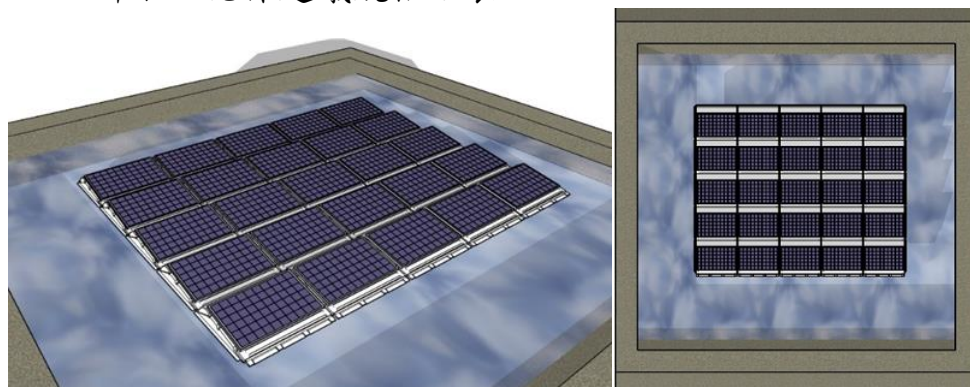
表 2-4：魚塭立柱型建議規格

項目	建議規格
柱高	考量整地機械作業空間，設置柱高起算點為太陽能板下緣算起建議至少達 3 公尺，且太陽能板下緣高程應高於 50 年重現期之暴潮水位。
斜率	斜率建議以 6 到 8 度範圍內為佳。
結構跨距	考量蓄水池可能改作養殖之用，應以養殖實務作為結構跨距設置原則，考量允許機具進入池內進行捕撈作業，並考量整地機械作業空間，結構柱設置間距應保持適當距離，並以不影響漁獲採收作業及陽光照射魚塭水體、池水生態、水中溶氧及養殖收益等為原則。
支撐架與連結主件設計	應符合「建築物耐風設計規範及解說」之規定，在 32.5 公尺/秒以下地區者，須採用 32.5 公尺/秒之平均風速作為基本設計風速，另若高於 32.5 公尺/秒地區者，須採用各地區之平均風速作為基本設計風速，並考量陣風反應因子(G)。
支撐架金屬基材耐蝕性能	若採用鋼構基材，應為一般結構用鋼材(如 ASTM A709、ASTM A36、A572 等)或冷軋鋼構材外加表面防蝕處理，或耐候鋼材(如 ASTM A588，CNS 4620，JIS G 3114 等)。 鋼構基材表面處理，須以設置地點符合 ISO 9223 之腐蝕環境分類等級，符合當地大氣、海水腐蝕環境條件等級處理基準，並施以抗腐蝕性能之表面處理如塗裝、金屬鍍層。

資料來源：本計畫整理

3. 浮筏型

浮筏型係與傳統水面型系統相同，但須提出養殖收成捕撈之可行方案、以及浮臺錨定方式。施作完成模擬如圖 2-4 所示，施作建議規格如表 2-5。



資料來源：本計畫繪製

圖 2-4：浮筏型示意圖(含俯視圖)

表 2-5：魚塭浮筏型建議規格

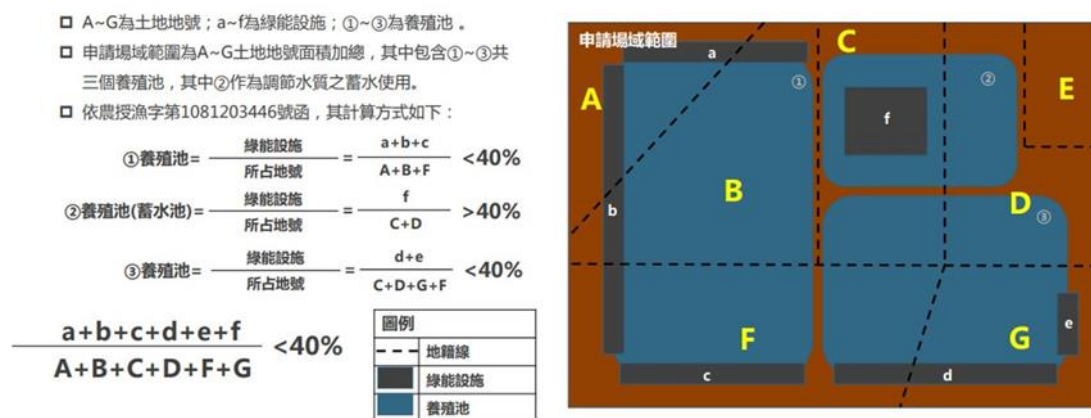
項目	建議規格
浮臺材質	應採用高密度聚乙烯(High-density polyethylene, HDPE)材料。
結構分析	錨碇結構設計需輔以風洞實驗數據進行載重計算與分析。
支撐架與連結主件設計	應符合「建築物耐風設計規範及解說」之規定，低於 32.5 公尺/秒地區者，須採用 32.5 公尺/秒之平均風速作為基本設計風速，另若高於 32.5 公尺/秒地區者，須採用各地區之平均風速作為基本設計風速，並考量陣風反應因子(G)。
支撐架金屬基材耐蝕性能	若採用鋼構基材，應為一般結構用鋼材(如 ASTM A709、ASTM A36、A572 等)或冷軋鋼構材外加表面防蝕處理，或耐候鋼材(如 ASTM A588，CNS 4620，JIS G3114 等)。若採用鋁合金支架，應為 6005-T5、6061-T5 之材質，並施以陽極處理，並符合結構安全要求。 鋼構基材表面處理，須以設置地點符合 ISO 9223 之腐蝕環境分類等級，符合當地大氣、海水腐蝕環境條件等級處理基準，並施以抗腐蝕性能之表面處理如塗裝、金屬鍍層。採用鋁合金基材，其表面處理採用陽極處理厚度 $14\mu\text{m}$ 以上，壓克力透明漆 $7\mu\text{m}$ 以上。

資料來源：本計畫整理

2.2.2 施作範圍

依容許使用辦法第 7 條規定，所有農業設施總面積，不得超過申請設施所坐落之農業用地 40% 規定，即太陽光電板遮蔽率加計各項農業設施應不得超過農業用地 40%。然當養殖池出現橫跨「多筆」地號土地之情形者，依農企字第 1080708649 號函規定²，其地面型綠能設施遮蔽計算方式考量同一養殖池經營之不可分性，雖綠能設施僅坐落該養殖池「部分」地號土地上，該綠能設施如以整體規劃配置，其總面積應可合併計算，惟不得超過該養殖池所占地號土地總面積 40%。

以相鄰數養殖池結合綠能設施提出同一申請案之狀況為例，依前述說明，基於整體規劃，其綠能設施總面積得合併計算，且不得超過該申請案綠能設施所坐落養殖池所占地號土地總面積 40%，(意即圖 2-5 申請案場範圍 A~G 土地，其綠能設施總面積，不得超過以綠能設施 a~f 所坐落養殖池所佔地號土地 A、B、C、D、F、G 之總面積 40%)，惟涉及個案申請審查事宜，屬地方主管機關權責，仍請逕向當地直轄市、縣市政府主管機關洽詢。



資料來源：農授漁字第 1080708649 號

圖 2-5：漁電共生申請綠能容許之遮蔽率計算方式示意圖

² 申請農業經營結合綠能之地面型綠能設施(漁電共生)遮蔽率計算方式之疑義，
<https://age.triwa.org.tw/Page/Content/785da286-30a0-44bb-b9d8-0e6700a28177?group=Regulation&category=Explanation>，最後造訪日：110 年 8 月 30 日。

2.2.3 施作規範

2.2.3.1 工程施作原則

太陽光電發電設施整體系統施工內容主要僅為立樁柱及佈架鋪設太陽能光電板，屬低度利用開發行為，主要之結構分為土木/建築工程、太陽光電發電模組安裝及電氣設備安裝等以下三大部分，且系統之結構載重、基礎、支撐結構與模組固定之結構安全簽證，須經依法登記開業之工程相關技師簽證負責，並函送該管直轄市、縣(市)政府備查。

1. 土木／建築工程：主要包含開闢場、電氣室及其他土建設施等項目，其基礎工程依施工場域分為地面型淺基礎、樁基礎及其他基礎之設計與施工，以及水面型錨定系統之設計與抗風力檢核，並於細部設計時，需依「建築耐震設計規範與解說」及「建築物基礎構造設計規範」辦理設計。
2. 太陽光電發電模組安裝：太陽光電模組多以朝南方式排列，主要分為太陽光電模組支架組裝、太陽光電模組螺栓鎖固組裝、夾扣固定組裝、模組及設備接地等部分。
3. 電氣設備安裝：主要包含太陽光電模組及附屬控制系統、變電設備系統、輸配電電纜埋線及電氣室各項電器設備等部分。

另，太陽光電與養殖漁業結合除應符合容許使用辦法外，設置規劃及工程階段亦須遵守「陸上魚塭設置綠能設施注意事項」，相關規範如下表 2-6。

表 2-6：魚塭設置太陽光電各階段施作注意事項

申請農業用地作農業設施容許使用審查辦法	
第 27 條 第 3 項	依第二十九條及第三十條規定申請綠能設施之容許使用者，搭建基樁應以點狀方式施作，不得改變原地形地貌，並維持適當日照穿透，以避免影響土壤地力，且不得影響鄰地之農業使用與生產環境。
陸上魚塭設置綠能設施注意事項	
規劃 階段	1. 設施應與相鄰地形地貌結合，並應保持自然景觀為主之特色，減低對周邊環境之衝擊。 2. 相關電纜管線應避免以高架方式設置。

	3. 基地內各項設施應減少不必要之燈光照明。 4. 設施之排列、造型及配置應有整體形象之設計，並符合養殖行為需求規劃(機具作業空間、魚塭曬池整池等)。 5. 基地內適當區位應設置告示牌。
施工階段	1. 應妥善規劃並落實相關工程之環境、安全、衛生防護措施。 2. 施工作業期間不得影響毗鄰土地農業經營生產情形。
竣工後階段	1. 應妥善規劃並落實綠能設施之安全防護，遇有緊急情事時應立即處置。 2. 實施綠能設施之維護保養作業時，僅得使用清水保養，不得使用任何清潔劑，避免污染水質與周遭生態環境。 3. 綠能設施連結之時變電場、磁場及電磁場，其曝露之限制，應依中央環境保護主管機關訂定之相關規定辦理。

資料來源：本計畫整理

2.2.3.2 施工對環境影響之對策

本專案計畫範圍須因應環社檢核議題辨認結果撰寫因應對策，於規劃、施工及營運階段均應考量對周圍環境及社會之影響，並提出以下因應對策，工程細部規劃應依基地環境條件(耐風、耐震等)進行結構設計，並以養殖實務為設計原則，提出結構計算說明書並由專業技師簽證，以確保結構安全及穩定。因案場橫跨不同養殖戶及地主，有個別訴求亦有共同訴求，建議業者應至少辦理一次集體的協調會議，說明施工工期安排及考量，並收集意見，且應確保每位漁民利害關係人均收到協調會議通知，提前解決爭議問題進行溝通。

1. 分期分區施工或減輕之因應對策：施工前應與漁民協調避開放苗期，尋求最適施工期間，並採分期分區方式，以減少影響養殖行為。另宜配合每年 10 月至隔年 2 月的候鳥季及 3 月至 4 月春過境月份規劃工程進度。原則上規劃避開於此階段施工為優先；若無法迴避，則配合對議題掌握，詳細規劃並採用最小影響工法並安排鑽探、施工期，以避免驚擾遷徙性水鳥。

2. 避免水體擾動及變化：應與養殖漁民協商，於收成後或在抽乾範圍內之池水進行工程施作，避免施作水體擾動及變化，施工相關排水應妥善處理，如嚴格規定要求由承攬工程廠商設置集中點統一收集處理，盡可能達成 100%回收，行循環使用，最後再抽取運出場域外依相關規定(如水污染防治法等)處理，不會排入養殖區水體，避免影響範圍內或周圍魚塭養殖行為。
3. 不得填埋不合規範之廢棄物質：施工、整地、整池時，應依規範進行，魚塭不得填埋不符規範的廢棄物質。
4. 減少工程噪音與震動：以採用預鑽孔再旋轉壓入式的植入樁工法為原則，避免置樁時產生噪音與震動，於施工前應充分與養殖漁民協調並告知周圍居民。於施工階段時，採取防噪減震措施或設置施工圍籬等，減少工程噪音或人為活動，避免驚擾鄰近魚塭中遷徙性水鳥。
5. 維護結構安全及考量養殖收成：置樁距離需考量機具及漁民捕撈方式，針對各類案場進行了解設計，需考量冬季若有外部披覆物對整體置樁結構的影響，計算結果需符合建築物耐風設計規範，以利後續養殖收成及結構安全。
6. 置放安全圍籬：施工過程必須依照環保署「營建工程空氣污染防治設施管理辦法」之規定進行，依規定設置甲級施工圍籬、防塵網與其它可行性替代方案，維護案場周邊之安全。
7. 施工告知與交通動線妥善規劃：事先瞭解當地民俗活動及案場周圍環境，先行規劃交通動線與施工告知，原則避免影響民俗活動進行及動植物生長。如必要可規劃替代路線、減少趟次及施工圍籬保護、警示帶標示、迴避現地植栽等。
8. 雇用當地居民或漁民協助工程或監督：可借助當地漁民及居民經驗，提供專業諮詢意見或協助監工，避免影響水體與周圍環境，並達敦親睦鄰之用。
9. 本專案計畫屬海岸管理法之特定區位，位於經濟部「嘉義縣東石鄉漁業經營結合綠能之區位範圍海岸利用管理可行性規劃報告」(名稱暫定)範圍應依內政部公告之報告內容辦理相關管制措施。

2.2.4 場域管理

2.2.4.1 緊急應變及防災

依「電業法」規定，發電業及輸配電業於其電業設備附近發生火災或其他非常災害時，應立即派技術員工攜帶明顯標誌施行防護；必要時，得停止一部或全部供電或拆除危險電業設備。而發電業及輸配電業發生各類災害、緊急事故或有前條所定情形時，應依中央主管機關所定應通報事項、時限、方式及程序之標準通報各級主管機關。且於電業施工許可申請，太陽光電發電業工程計畫書應檢附應變人員編組及制定緊急應變與防災計畫，訂定嚴謹且詳細之應變措施；竣工時亦應符合電業竣工查驗作業要點」第 5 條附表 12 太陽光電發電系統竣工查驗表規定(詳見附錄六)。

「職業安全衛生法」第 37 條之規定，若事業單位工作場所發生職業災害，雇主應立即採取必要之急救、搶救等措施，並實施調查、分析及作成紀錄，以降低因人為或自然現象所引起之意外災害、火災及震災等災害，減少人員傷亡及財產損失，避免波及鄰近居民，並盡速恢復作業。

另為避免災害導致工程造成損害及延誤工期等現象發生，於施工階段應隨時保持警覺，並備妥急救、搶救之資源，辦理教育訓練及防災演練，以利災害發生時能即時搶救，將損失降至最低，並於災後迅速恢復施工作業，其防災應變方式如下列 3 種方式：

1. 開挖整地作業應儘量避免於颱風期及雨季進行，若開挖整地面積較大時，應以基地內小集水區或單一小排水系統範圍為單位，並配合防災措施適當分區實施。
2. 基地內之臨時性或永久性排水系統，以可有效安全排除基地內地表及地下水為原則。
3. 開挖期間之防災設備應配合開挖整地作業預先構築導水及防止崩塌等設施。

2.2.4.2 維護管理

除考量太陽光電系統本身之維護管理外，亦須同時考量漁場鄰近環境維護管理。

1. 需維護之標的物：如變流器、太陽光電模組、線路、水路、監控、其他發電必須物件及相關必要設備。
2. 維護管理項目：
 - (1) 定期巡檢與保養：應定期進行調整、檢視及測試等工作，以減少設備故障並延長使用期限。
 - (2) 設備故障檢修：常見故障問題包含接線過熱熔毀、調節器故障、漏水或因外力導致破壞，遭遇時應盡最大努力於及短時間修復完成，以降低對魚塭周圍場域之影響。
 - (3) 模組清潔：使用清水、刷具進行髒污清理，並妥善處理清洗後之汙水，且應於清洗前充分通知土地所有權人及養殖業者。
 - (4) 安全維護措施及維運紀錄與檢討：定時填寫維運紀錄，包含巡檢、保養、檢修及清洗等，並於每年度進行檢討。
3. 安全防護措施：應符合勞工安全及工業安全衛生相關法令，例如工程人員均應配戴安全帽、安全繩索、安全腰帶、手套及防滑鞋等，且應配戴識別證、警告標示以資辨認。

2.2.4.3 設置期滿後續管理

1. 土地復原

太陽光電非永久性開發行為，考量太陽光電設備之設置會改變魚塭原貌，於 20 年營運期滿，且地主無意願續約時，由設置公司進行拆除、回收太陽光電系統設備，並將土地復原為既有樣貌。

2. 太陽光電模組回收

- (1) 現行太陽光電模組已有回收機制，由經濟部收取回收費用，環保署負責建立後端處理機制。經濟部於 108 年 12 月 18 日增修「再生能源發電設備管理辦法」第 17 條規

定，規範設置者須繳納一定金額之模組回收費用，適用 108 年度起之再生能源電能躉購費率，或於此辦法 108 年 12 月 20 日修正生效後，依法規定取得同意備案文件。另經濟部已於 109 年 2 月 26 日公告 109 度「設置及更換太陽光電發電設備應繳納模組回收費用之一定金額」，設置者應繳納每瓩 1,000 元之回收處理費用。

- (2) 目前環保署將模組回收費用，用於建立國內廢太陽能板回收清除處理體系、查驗稽核作業及妥善處理：
 - A. 108 年 5 月 10 日新增廢太陽能板之一般事業廢棄物代碼為「D-2528 裝置使用後廢棄之太陽能光電板」。
 - B. 設立專線 03-5820009 提供民眾登記型式及數量，專案受理，協助清運，並建立廢棄太陽光電板回收專屬網站，宣導回收作法。

2.3 漁電共生養殖經營原則

為確保漁電共生雙贏模式，「電業登記規則」規範於電業籌設應檢附養殖戶同意證明文件，以確保養殖業者之工作權。經濟部在與養殖協會、漁民、地主及太陽光電公協會多方討論後，已公告漁電共生土地契約、使用契約³。

此外，農委會 110 年 3 月 18 日農漁字第 1101346676 號函釋說明(詳附錄七)將以漁產物具產銷履歷(或 ASC 等國際相關認證)、購買魚苗及飼料單據、放養量申報及魚貨交易等文件作為判斷養殖經營事實之參據項目。若非發生天然災害或不可抗力事實，於營運期間未依經營計劃書辦理或未落實放養量申報，將以所提經營養殖物種於漁業統計年報近 3 年產量平均值 7 成作為養殖經營事實之判定。

依循「申請農業用地作農業設施容許使用審查辦法」立法精神，為鼓勵產業發展需求，兼顧農地資源之保育利用，於專區劃設中賦予專區內土地使用彈性，鼓勵農業經營重視節能並運用乾淨能源，

³ 經濟部能源局，「太陽光電『漁電共生』—魚塭場域土地租賃契約書及水產養殖使用契約書」參考契約條款，https://www.mocaboe.gov.tw/ecw/populace/content/Content.aspx?menu_id=13284，最後瀏覽日：111 年 5 月 13 日。

本計畫擬定下列原則，規範未來投入漁電共生案場之太陽光電業者作為經營方針。建議業者與地方政府定期與養殖者召開會議，以下列原則進行討論，以提升漁民能力、增加年輕漁民加入、增進漁民對漁電共生之信心。

1. 尊重養殖業者養殖習慣並保障原養殖業者工作權益：養殖場域應優先承租於原養殖業者，確保其工作權。養殖業者依其意願原則維持其原養殖物種，並尊重養殖者調整養殖物種之行為。
2. 確保養殖行為：應符合農委會法規、函示及相關認定規定，確保養殖事實。
3. 強化案場中光電與養殖者間連結：光電業者應協助養殖業者精進養殖場域，並促進產銷發展。具體措施如結合光電設施與魚塭硬體設計、協助強化固定養殖池及塭堤使其漁獲減輕季節干擾、結合立柱式光電設計阻擋東北季風之掛帆、設置監控設備減低漁民巡視壓力。並提升各項軟硬體設施、引進新型養殖技術、推行智慧型漁業、協助產銷履歷經營。
4. 創造永續經營的漁電共生生態圈：為地方漁業建立可世代交替的機制，原養殖業者年老力衰不欲繼續從事養殖業，應優先承租予青年養殖業者，活化地方加強漁電共生與地方經營良性連結。
5. 強調整體開發原則並維護當地風貌：光電業者應秉持維護養殖漁塭地景之完整，以完整魚塭為規劃共生案場之基礎，使魚塭養殖業維持整體性、最大化利用。
6. 施工營運期間應保障勞工權益：漁電共生案場施工及營運期間所引入的勞工，無論本籍或外籍勞工，均應符合勞動法規及相關規範，並注意其權益保障。

2.3.1 養植物種經營結合綠能設施

本計畫區既有養植物種主要為文蛤、虱目魚、吳郭魚、金目鱸，原則維持原有養植物種情況下，就養植物種說明與綠能設施結合之可行性。另考量區域漁業發展之彈性，將採養殖業者意願為優先。建議養殖與光電業者以漁業署推行之養殖魚種「適地適養」原則，進行養植物種之選擇，以提升養殖經濟成效。

此外，針對實際細部配置，將於後續申請農業經營使用相結合綠能設施之容許使用時完備，其個別案場申請容許使用之配置，得因其個案有所彈性，無須與專區劃設之初期規劃相同，亦無須再修正本計畫。

2.3.1.1 文蛤⁴

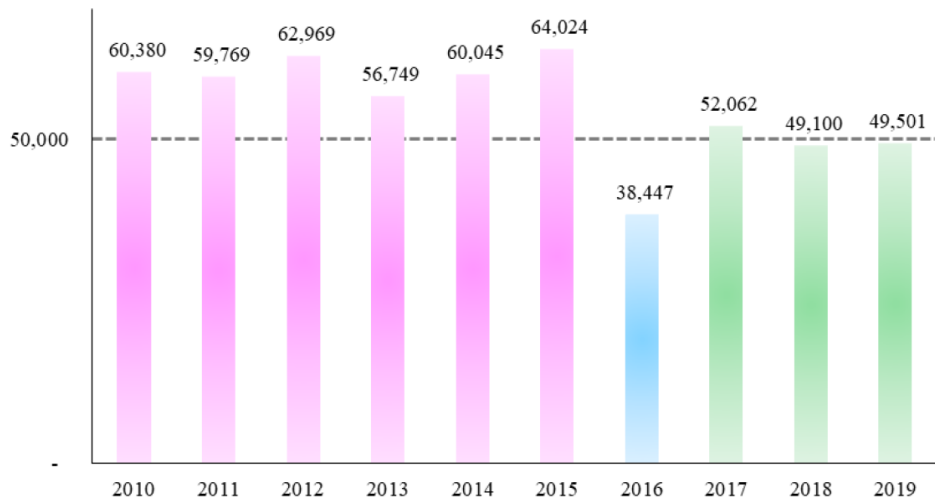
1.適宜的養殖場域與行為：

文蛤(*Meretrix lusoria*)是國內主要的貝類養殖種類，屬二枚貝斧足綱，俗稱粉蜆或蜆仔，由於肉質鮮美、料理容易，且為富含豐富的蛋白質、鈣、磷、鐵、維生素及其他微量元素的天然保健食材，因此具有廣大的消費市場。

根據漁業署 109 年漁業年報資料分析，國內 109 年文蛤養殖面積約 18,873 公頃，年產量約 52,152 公噸(約 3.62 公噸/公頃)，產量占台灣內陸養殖比重 20%，產值逾 42 億新臺幣，占內陸養殖產值比重 15%左右⁵。彙整近十年台灣地區文蛤養殖產量之變化趨勢(圖 2-6)得知，在民國 99-100 年之間，國內文蛤養殖產量均能在近 6 萬公噸以上，呈現穩定發展趨勢，然而 105 年時，產量遽降至僅剩不到 4 萬公噸，幾乎減產了近 50%左右，據了解可能是由於高溫氣候以致文蛤攝食量下降，成長速度減緩，加上水溫升高以致細菌感染、養殖環境惡化以及環境汙染等因素所造成大量死亡現象。文蛤之養殖管理標準操作流程詳列於附錄八。

⁴ 鄭安倉，台灣地區文蛤產業技術升級與競爭力提升計畫期末報告(計畫編號：109 農再-2.2.5-2.2-漁-001-004)，2020。

⁵ 行政院農業委員會漁業署，民國 109 年漁業統計年報，網址：<https://www.fa.gov.tw/cht/PublicationsFishYear/content.aspx?id=35&chk=6c7f7242-297c-47d1-8bb1-51e7c8a5961c>，最後瀏覽日：111 年 5 月 13 日。



資料來源：漁業署漁業統計年報

圖 2-6：近十年台灣地區文蛤養殖產量之變化(單位：公噸)

2. 結合太陽光電之實驗結果：

水試所於台西試驗場分別以 5 池各 0.1 公頃、每池放養 10 萬粒平均體重 1.5g 的文蛤(400 粒/斤)進行文蛤養殖結合立柱式太陽光電試驗。實驗一於 106 年至 107 年 5 月間以蘭花網模擬遮蔽率 0%、30%、50%、70%、100%的水質狀況；實驗二於 107 年 5-10 月，以遮蔽率 0%、40%(依不同飼料投餵量分為三組)、70%等組別進行測試。實驗三則於 107 年 11 月至 108 年 11 月間，以 40%立柱式太陽光電設施及 0%無遮蔽的對照組進行實驗(如圖 2-7)，其中試驗成果發現：



資料來源：農委會水產試驗所

圖 2-7：文蛤池實驗案場立柱型俯視示意圖

(1) 水質分析：

實驗一顯示，遮蔽率 0% 的對照組受到光照量最高，池水溫度較高，適合藻類生長。藻類相(浮游藻類及底棲藻類)及營養鹽濃度在高於 30% 遮蔽率後隨之提升；菌落相亦隨遮蔽率提高，轉化硫與磷菌、好氧菌及產甲烷菌的比例增加；而底質變化與大型底棲動物群聚結構則無顯著差異。

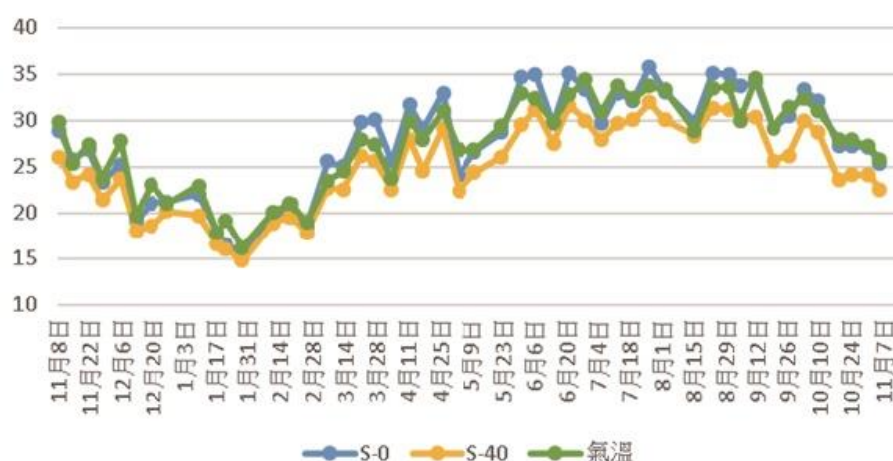
實驗二發現遮蔽率高於 40% 後水質開始變化，且投餵 7.5kg 飼料的 40% 遮蔽組因池中有機質濃度高，底棲動物豐富度、生化需氧量與氮含量皆較高。文蛤池的遮蔽率如高於 50%，可能對文蛤養殖有顯著影響。

實驗三則以葉綠素 a 濃度進行投餵依據，控制濃度在 30-60 μ g/L。過程中適時在水色不足(低於 30 μ g/L)時補充飼料，每次投餵量為文蛤總重的 1%；若葉綠素濃度連日過高，則需要以換水來降低藻水濃度，並搭配水車運作、定期使用二氧化氯及益生菌以改善底土狀況。

(2) 水溫及鹽度：

實驗三發現，水試所進行之文蛤養殖與光電設施結合試驗以立柱型太陽光電設施為示範實驗。監測結果發現，立柱型太陽光電設施具穩定水溫效果，5-9 月養殖期間慣行無遮蔽組的平均水溫 31.9 $^{\circ}$ C，光電設施組平均水溫 28.8 $^{\circ}$ C，在夏季高水溫期能降低水溫 3 $^{\circ}$ C 左右。即結果顯示架設太陽光電設施，有助於降低極限水溫發生的機率，舒緩夏季高溫造成的熱緊迫。

實驗顯示，由於光電設施結合阻攔雨水與排水裝置，進而減少雨水流入養殖池，改善鹽度驟降的狀況。因此在雨季時期相較於光電設施組，慣行無遮蔽組的鹽度會急遽下降，易對文蛤造成緊迫，可能會使其虛弱而影響成長(圖 2-8 藍線為無遮蔽，黃線為遮蔽率 40%)。



資料來源：水試所養殖試驗提供

圖 2-8：池水水溫折線比較圖

(2) 產量：

實驗二結果發現遮蔽組的總產量多仍達到無遮蔽組的 70%以上，且增加人工飼料投餵量可以改善因遮蔽率而減少的基礎生產率，但仍需要持續研究飼料量與文蛤產量之間的影響(詳表 2-7)。且因 107 年 5-8 月遭遇豪雨影響，無遮蔽率組別成長率低於 40%遮蔽率組別，顯示適當遮蔽可使水溫下降，提供文蛤較好的成長環境；但無遮蔽組別在 9 月後平均體重逐漸優於有遮蔽組別。

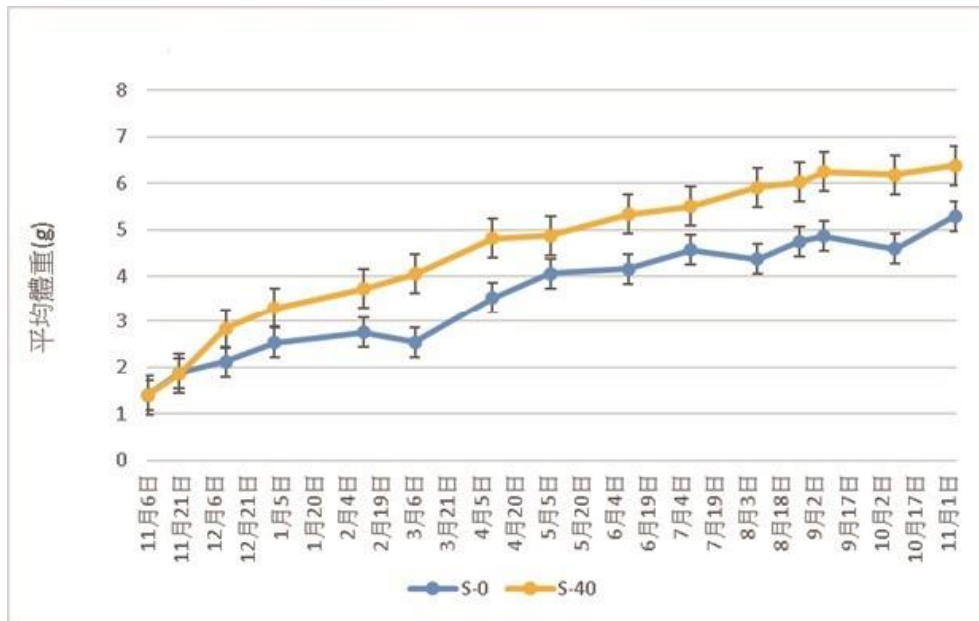
表 2-7：水試所文蛤養殖試驗成長結果

遮蔽率	0%	40%A	40%B	40%C	70%
4/30 文蛤 初體重(g)	1.5±0.35	1.5±0.35	1.5±0.35	1.5±0.35	1.5±0.35
10/30 文蛤 平均體重(g)	6.1±2.85	5.1±1.42	5.6±2.21	4.7±1.88	5.0±2.64
放養量(萬粒)	10	10	10	10	10
存活率(%)	50.1	46.5	48.2	40.2	63.2
總產量(kg)	305.6	237.1	269.9	188.9	316.0
相對對照組 產量比率(%)	100	77.6	88.3	61.8	103.4

註：A 投餵鰻粉 5kg、B 投餵鰻粉 7.5kg、C 投餵鰻粉 5kg 及藻液

參考資料：水產試驗所

實驗三則發現光電設施所提供的適度遮蔽，使文蛤成長平均體重相對優於 0%遮蔽率的對照組。慣行無遮蔽組的文蛤平均體重為 5.29 公克，光電設施組則為 6.38 公克，顯示光電設施下的文蛤成長優於無遮蔽組，也代表光電設施應用在文蛤養殖具可行性(如圖 2-9)。



資料來源：水試所試驗提供

圖 2-9：文蛤平均體重之月變化

2.3.1.2 虱目魚^{6 7}

1. 適宜的養殖場域與行為：

虱目魚學名為 *Chanos Chanos*，英文名為 Milkfish，肉質鮮美，富含優質蛋白質、維生素 B 群及 EPA、DHA 是極受台灣南部歡迎的平民魚料理，魚肚更是肥美別具風味，深受國人喜愛。

虱目魚是印度太平洋地區重要的食用魚⁸。虱目魚養殖大約 700 年前在印尼開始養殖，並在 400 多年前被引入台灣

⁶虱目魚館，農委會，<https://kmweb.coa.gov.tw/subject/subject.php?id=16310>，最後瀏覽日：111 年 5 月 13 日。

⁷ 水產試驗所特刊第 9 號 (虱目魚 160)，行政院農業委員會水產試驗所，https://www.tfrin.gov.tw/News_Content.aspx?n=301&s=27017，最後瀏覽日：111 年 5 月 13 日。

⁸ Chen, T. P., Aquaculture practices in Taiwan. Farnham, England: Fishing News Books (1976).

與菲律賓⁹。台灣因良好的氣候環境，溫度適中，適合虱目魚的生長，加上生產技術的研發與精進，虱目魚目前已大規模養殖。根據漁業署 109 年漁業年報¹⁰資料分析，國內 109 年虱目魚養殖面積約 8,706 公頃，年產量約 52,649 公噸(約 6.04 公噸/公頃)，產量占台灣內陸養殖比重 20%，產值將近 35.5 億新臺幣，占內陸養殖產值比重 13%左右，虱目魚是台灣第二大的內陸養殖魚種。

虱目魚俗稱麻風目、國姓魚、塞目魚或海草。目前在國內有傳統式淺水養殖、深水式養殖、釣餌與種苗養殖、魚蝦混養、魚貝混養等多種養殖方式。主要養殖於雲林縣以南縣市，早期養殖方式以淺坪式為主，產量有限。為因應市場需求，農委會水產試驗所海水繁養殖研究中心(前台南分所)於 67 年開始研發深水式養殖，並推廣業界應用。高雄市永安地區的虱目魚養殖方式採用深水式養殖，養成時間就養殖效率、放養密度、水質情況、攝食狀況、飼料品質與管理方式而定。深水式養殖，整體的平均成本亦較淺坪式養殖低，因此深水式養殖模式成為虱目魚養殖的主流，也造成產量暴增和魚價暴跌等問題。虱目魚之養殖管理標準操作流程詳列於附錄九。

2. 結合太陽光電之實驗結果^{11 12}

雖然目前尚無於高雄市茄萣區、湖內區設置漁電共生之案例，惟此區以虱目魚養殖面積為大宗，農委會 107 年 5 月至 108 年 5 月已於七股海水繁養殖研究中心及學甲虱目魚養殖場進行結合太陽光電之實驗，下列實驗結果因魚種相同可供參考，惟光電業者日後進場時仍應依地方養殖習慣進行調整並妥善與漁民溝通協調。

⁹ Ling, S. W., Aquaculture in Southeast Asia. In A historical overview, Seattle: University of Washington Press (1977).

¹⁰ 行政院農業委員會漁業署，民國 109 年漁業統計年報，網址：

<https://www.fa.gov.tw/cht/PublicationsFishYear/content.aspx?id=35&chk=6c7f7242-297c-47d1-8bb1-51e7c8a5961c>，最後瀏覽日：111 年 5 月 13 日。

¹¹ 模擬浮動型光電設施遮蔽率對虱目魚鹽溫度變化初探，

https://www.tfrin.gov.tw/News_Content.aspx?n=300&s=233910，最後瀏覽日：111 年 5 月 13 日。

¹² Wang, T. W., Lai, H. T., Tung, C. H., Kuo, S. R., & Chen, C. C, The effects of floating photovoltaic buoys on water quality and planktonic composition in milkfish (*Chanos chanos*) culture pond., 臺灣水產學會刊, 47(2), 121-128.(2020).

七股海水繁養殖研究中心實驗組架設遮蔽率 40%的浮動型太陽光電設施(如圖 2-10)，對照組遮蔽率 0%，分別於三分地各放養 3,500 尾虱目魚，進行 24 小時水質與水溫監測，並每 2 週進行人工測量與分析水溫、水色、溶氧、pH、總氨氮、亞硝酸及硝酸等水質分析，每月量測計算池魚平均體重。觀察水溫、水色、水質管理及產量多有正面效益。



資料來源：農委會水產試驗所

圖 2-10：虱目魚實驗案場浮筏型俯視示意圖

(1) 水質：

經試驗發現實驗組的水質較對照組穩定(詳表 2-8)。由於南部常有午後陣雨，光合作用與溫度下降，降低鹽度導致養殖池中藻類死亡，實驗組浮游生物群聚結構較為穩定，藻類、水色及水質相對穩定，對養殖物種的影響較小¹³。

¹³ 虱目魚浮動型太陽光電設施，行政院農業委員會水產試驗所，110 年 4 月 9 日漁電共生環境與社會檢核培力工作坊(第 1 場)

表 2-8：虱目魚結合綠能設施試驗水質分析

項目	說明
水溫	<p>因季節不同對照組與實驗組有所差異，藉由太陽光電設施，實驗組之最高溫與最低溫溫差較小，並降低春夏季水溫、減少秋冬季魚池降溫幅度，具穩定水溫之效。</p> <p>春季—最高溫對照組 31.8°C > 實驗組 31.2°C 夏季—最高溫對照組 35.0°C > 實驗組 33.5°C 秋季—最低溫對照組 21.7°C < 實驗組 22.0°C 冬季—最低溫對照組 15.6°C < 實驗組 16.6°C</p>
鹽度	<p>因雨季持續降雨，實驗組與對照組的鹽度在 9 月達到最低值，並於次年 5 月達到最高值。月平均鹽度無顯著差異，但對照組的鹽度變化幅度高於實驗組。</p>
水色	<p>對照組的浮游生物濃度較高；實驗組的浮游生物群聚結構變化較小，藻相較穩定。</p>
溶氧量 及 pH 值	<p>養殖初期，因光電設施遮蔽使光合作用較弱，造成實驗組的較低溶氧量與較低 pH 值，但仍在合理安全範圍內。旱季期間因藻類濃度增加，無遮蔽的對照組溶氧量高於實驗組。</p> <p>至養殖中後期，隨著藻濃度提升，對照組及實驗組的差異縮小，亦仍在安全範圍內。且實驗組的藻類相穩定，水質與底質變化較小，因此日變化量及月變化量亦較無遮蔽之對照組輕微。</p>
氧化還原 電位	<p>氧化還原電位通常因雨季而增加(普遍高於 150mV)，而秋、冬旱季時期則較低(低於 150mV)。且實驗組的氧化還原電位普遍高於無遮蔽的對照組。</p>
總氨氮、 亞硝酸 及硝酸等	<p>春夏季時藻類光合作用旺盛，有利於代謝養殖池中的含氮廢物，此時對照組的 NH_4^+、NO_2^- 值較實驗組低；秋冬季時光合作用減弱、虱目魚攝食減少，對照組有較多藻類死亡，此時實驗組測得含氮廢物的數值以及水質變化幅度低於對照組。</p>

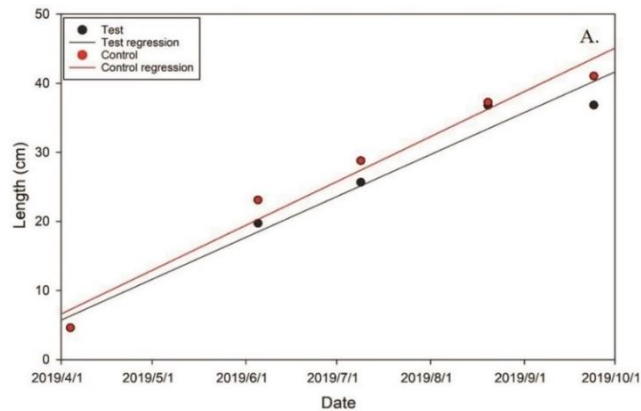
資料來源：Wang et al.(2020) 14；本計畫整理

¹⁴ 模擬浮動型光電設施遮蔽率對虱目魚塭溫度變化初探，

https://www.tfrin.gov.tw/News_Content.aspx?n=300&s=233910，最後瀏覽日：111 年 5 月 13 日。

(2) 產量：

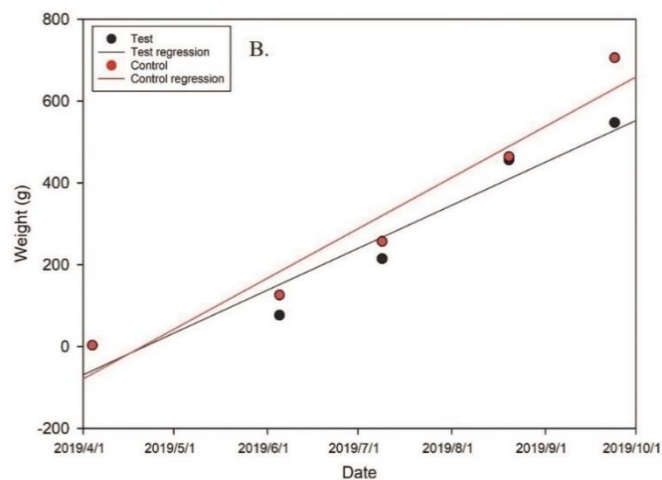
實驗組養殖物種存活率較佳、體型較小，然與對照組體型較大但存活率較低相比，實驗組的整體產量並無減少¹⁵(詳圖 2-11、圖 2-12)。



圖片說明：體長以魚之全長量測。

資料來源：水試所試驗提供

圖 2-11：學甲虱目魚體長成長表現



資料來源：水試所試驗提供

圖 2-12：學甲虱目魚體重成長表現

¹⁵ 水試所於臺南市學甲區實驗虱目魚總收成量，對照組 3,187 公斤，實驗組 3,224 公斤。

2.3.1.3 吳郭魚¹⁶

1.適宜的養殖場域與行為：

吳郭魚適合保水性佳，溫度 24-32℃ 氣候穩定之區域，養殖池以長方形，水深 1 至 1.5 公尺為佳，因吳郭魚有翻土挖洞習性，池子最好選石壁土池。養殖行為主要分為以下四階段：

(1)整池：

為了讓養殖有良好收穫，整池給養殖物種適宜的居住環境是非常重要的。將池水抽乾，利用太陽紫外線消毒原理進行曬池消毒的工作，清楚有害菌類或藻類。設置太陽光電後部分無法有效曬池之區域，可配合束井將水份排乾，再輔以生石灰以中和池底酸性。

(2)放苗：

可於 2-3 月間放養，放養密度每公頃 33500 尾，體長約 0.3 公分，放養前須對水 30 分鐘，以減少魚苗不適應情形，且可向魚苗業者索取魚苗試養，以觀察魚苗入池狀況是否正常。

(3)投餵：

每天應投餵飼料 2-3 次，採少量多餐模式，按照四定原則，固定時間、固定地點、固定品質及固定適量。

(4)收穫：

吳郭魚國內的上市體型為 500-600 克以上，而國外市場則要求 1,000 克以上的較大體型。因此放養後須勤於分養，盡可能相同體型同池養殖。大型魚養成時，放養量即應酌予降低，避免因數量過多限制池魚生長空間。達到上市體型之吳郭魚應進行間捕出售。間捕出售可降低池收容量，有益於中型魚有更充足的空間成長，使資金循環利用。

¹⁶ 行政院農業委員會水產試驗所（2008），吳郭魚 168（水產試驗特刊 10）（頁 13）。

2.與光電設施結合之試驗表現

水試所 108 年於鹿港淡水養殖研究中心及臺南市學甲區試驗吳郭魚，實驗組架設遮蔽率 40%的浮動型太陽光電設施(如圖 2-18)，對照組遮蔽率 0%，放養每平方公尺 2 尾，進行每 2 周水溫、透明度、融氧、pH、總氨氮、亞硝酸及硝酸等水質分析，並每月測量計算吳郭魚平均體重。



資料來源：農委會水產試驗所

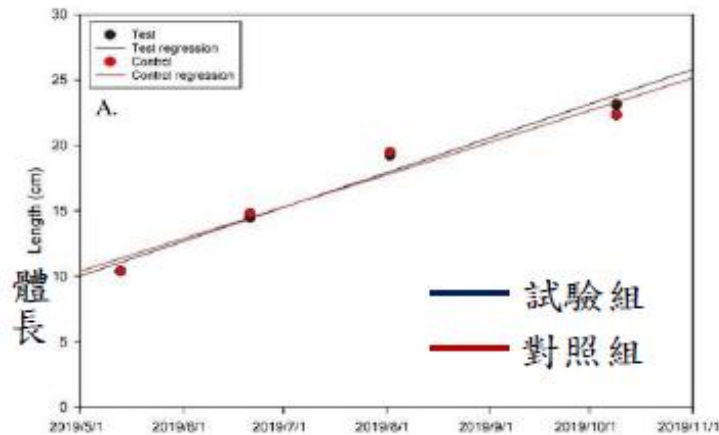
圖 2-13：吳郭魚實驗案場浮筏型俯視示意圖

(1)水溫：

經實驗發現，夏季高溫期對照組為 37.1 度 C，實驗組為 34.2 度 C，相差約 3 度 C 太陽光電有助於高溫之減緩。且光電板下浮游生物群聚變動較為穩定，倒藻情況較不明顯。

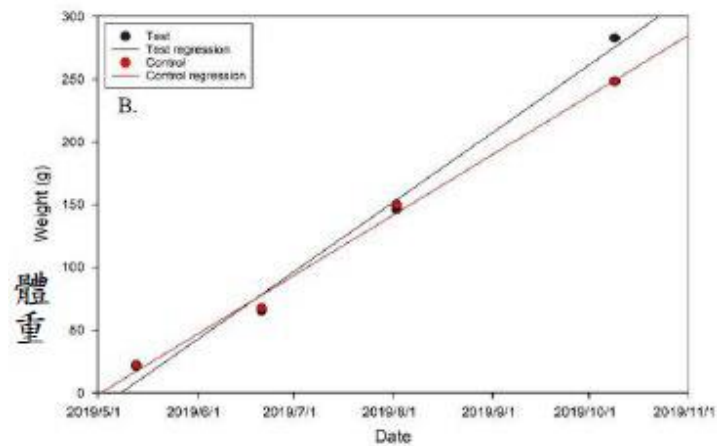
(2)產量：

以下圖 2-14 及圖 2-15 可發現，對照組收成時吳郭魚體型大於實驗組，收穫產量對照組為 6,378 公克，實驗組為 6,493 公克，最終產量並無差異，可見以存活率來說，實驗組較高。



資料來源：農委會水試所漁電共生試驗研究成果

圖 2-14：吳郭魚實驗體長折線圖



資料來源：農委會水試所漁電共生試驗研究成果

圖 2-15：吳郭魚實驗體重折線圖

2.3.1.4 金目鱸¹⁷¹⁸

1.適宜的養殖場域與行為：

金目鱸為熱帶及亞熱帶海域的魚類，分佈於印度西太平洋的沿岸海域及淡水河流域，包括印度、斯里蘭卡、中國大陸西南沿岸、琉球、澳洲北部及台灣等地方，其所分佈的最西界限為波斯灣，最南的界限為澳洲的東北部沿岸海域，約在南緯 22.5 度，最北的界限為北緯 24.5 度左右的大陸沿岸水域。

¹⁷ 水試所-Lates calcarifer 金目鱸養殖

¹⁸ 行政院農業委員會水產試驗所 109 年度科技計畫研究報告

金目鱸所棲息的环境包括：淡水、半鹹水及完全海水水域，凡河流、湖、河口及沿岸水域，均有其分佈的蹤跡。繁殖的場所在沿岸的海域，仔魚在河口地區生長，變態後再溯河至河流或湖泊中生長。

金目鱸孵化後，會攝食輪蟲等小型動物性浮游生物，隨著成長會攝食橈腳類或枝腳類等大型的動物性浮游生物，稍大後即會以掠食小魚及小蝦為生，為肉食性的魚類，但在養殖池中可以自小馴養使其接受人工配合飼料。

2.與光電設施結合之試驗表現：

本試驗探討金目鱸在養殖池遮蔽率 0%(對照組) 和 40%(試驗組)的成長、水底質和魚片品質的影響。於每池放養 4000 尾魚苗 (密度 5 尾/m²)，並以浮動平台搭配遮光網模擬浮式太陽能模組，評估不同覆蓋面積對金目鱸養殖的影響，以供養殖兼太陽能發電設置的參考。

(1) 水溫

養殖池遮蔽 40%，能在高水溫期有效降低水溫，舒緩金目鱸熱緊迫，並促進成長表現。

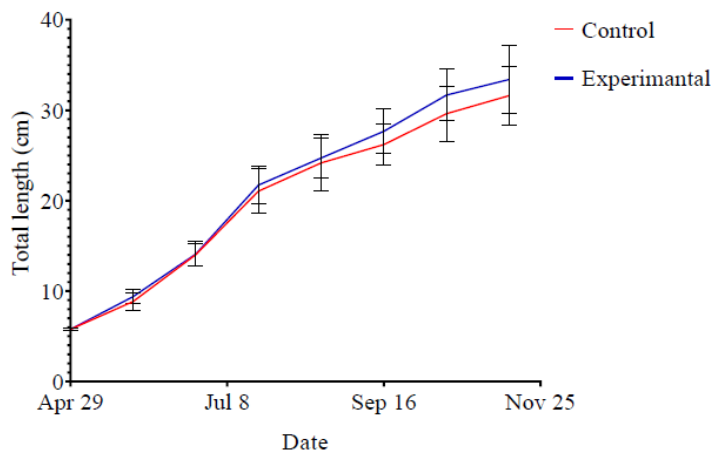


圖 2-16：金目鱸實驗體長折線圖

資料來源：行政院農業委員會水產試驗所 109 年度科技計畫研究報告

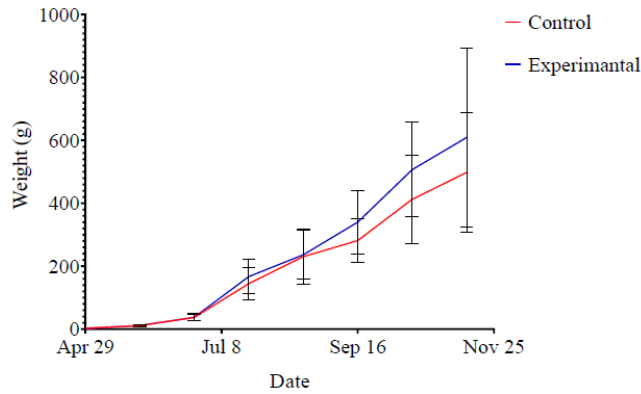


圖 2-17：金目鱸實驗體重折線圖

資料來源：行政院農業委員會水產試驗所 109 年度科技計畫研究報告

(2) 水色

本試驗對照組的葉綠素 a 濃度高於試驗組，顯示遮蔽 40% 會降低藻類的生長，且對照組的葉綠素 a 濃度在試驗過程中呈現不穩定的高低起伏，反映養殖池中的藻類反覆出現快速增殖及死亡的循環。

此外，試驗組池水的高總懸浮固物量和低葉綠素 a 濃度，顯示相較於對照組由藻類形成的綠水色，試驗組主要由懸浮物形成的混濁水色。

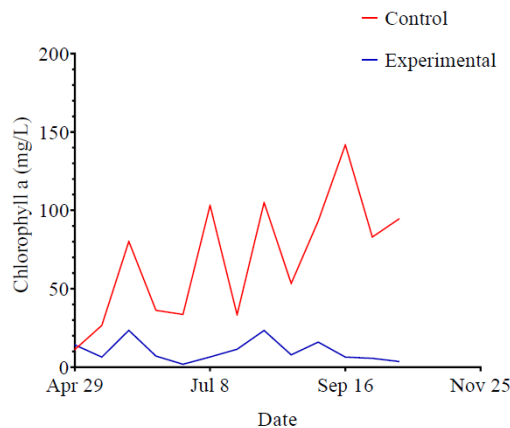


圖 2-18：金目鱸養殖池葉綠素 a 濃度

資料來源：行政院農業委員會水產試驗所 109 年度科技計畫研究報告

(3) 魚肉品質

金目鱸養殖池遮蔽 40%，不影響魚片的顏色、肉質或感官品評分數，品質尚無顯著差異。

2.3.1.5 結合太陽光電之可行性分析

光電業者除根據魚種養殖與收成特性，選擇塹堤型、立柱型、浮筏型光電設施做為結合方式外，更應與養殖者充分協調，依據養殖池周遭環境進行適當的工程設計及配置。

1. 養殖池結合光電設施配置

前述文蛤、虱目魚、吳郭魚及金目鱸等等結合光電設施之監測數據，可見浮筏型光電設施具有於夏季降溫、冬季穩定水溫起伏、減少波動的特色，也因池水溫度較高，可以增加魚群的攝食行為。另外，試驗結果也顯示光電設施除提供具有躲避功能的遮蔽空間，在遭遇不良氣候時，池水溫度與藻類濃度瞬間變動幅度較小，進而降低對養殖物種的影響。

2. 養殖池與光電設施分離配置¹⁹

根據養殖池各項環境條件與養殖者意願，可採取集中配置光電設施，並將光電設施下方土地做為蓄水池或藻水池使用。藉此減少改變養殖池原有狀態，進而避免光電設施(如立柱式之支架)影響養殖過程中於放養前的整池、養殖收穫後的清池工作。採取光電設施分離設置，可於養殖過程發揮以下特性協助養殖：

- (1) 降低建置及營運成本：分離設置之設計，可降低初期建設之施工作業難度，使建設之施工簡化，節省建設成本。
- (2) 易於養殖作業：分離設置之養殖池內無光電設施，在養殖期間不會造成清池及收穫等作業之障礙物困擾，有利進行清池及收穫作業，可節省人力成本並有效快速完成捕撈。
- (3) 提供抗寒效能：光電設施可設計規劃建置於案場之北方區位，在冬季寒流期間，利用光電設施可形成障蔽，避免冷空氣直接接觸水面，減緩養殖池水溫度下降速率。

¹⁹ 鄭安倉，輔導跨域(光電)企業投入養殖漁業生產計畫期末報告(契約編號 C0641101)，2020。

- (4) 延長光電設施壽命：分離配置避免光電設施受水車運作之水花噴濺，而造成線路受潮或光電板表面污損而減少發電效能，可延長光電設施壽命，並維持發電效率。
- (5) 提供優質水源：光電設施下方土地，可以設置蓄水池，進行養殖用水之消毒淨化處理池；或藻水池培育藻水，有利於養殖池水質維持良好穩定，並提供穩定的餌料來源。
- (6) 增加育成率：養殖期間能有優質水源及穩定藻水來源，可有助於養殖操作之進行。水質穩定良好，養殖生物可穩定生長，減少疾病發生，可確保養殖高育成率，增加養殖收益。

3.發展結合光電設施之智慧養殖

業者應根據養植物種特性並以適當工程設計，發展結合光電設施之智能應用模式。除可以智能監控來提昇生產力、降低人力外，對於水產養殖中所需之岸上飼料原料儲藏、冷凍、混合、投餌、洗網機械、抽水、排水、打氣、甚或特定魚種中極為注重的溫室加溫、溶氧設備等所需電力，與光電設施結合之漁場皆能得到電力輔助。

雖水試所目前尚有其他魚種並未試驗過，但養殖業者毋須自限於吳郭魚、虱目魚、泰國蝦、七星鱸這些已由水試所進行試驗的物種(附錄十)²⁰，仍可與光電業者合作，選擇漁民欲培育的魚種並根據各類光電設備的特性為科學養殖，促進能源及漁業雙升級轉型，達成彼此雙贏、藉以實現漁電共生的概念。

2.3.2 綠能設施對養殖漁業整體效益

2.3.2.1 既有環境之改善

1. 防風棚之搭建：我國係颱風較多之島嶼，且近年受到全球暖化之影響，氣候極端變化加劇，增加養殖漁業之風險，過往養殖業者會於堤岸安裝支架及防風棚，未來如結合太陽光電設施，則可利用太陽光電支架快速搭建防風棚，節省時間及人力成本，增加防風棚穩定性，以減少養植物種之損失。
2. 強固養殖池及塹堤：既有魚塹場域多屬堆土夯實，容易受雨水及風浪侵蝕，造成養殖魚塹堆積、面積縮小或有崩堤之情況產生，養殖業者往往須定時修整堤岸、清理魚塹，以維持優質之養殖環境。未來可利用結合太陽光電設施重新整固養殖池和塹堤，如於太陽光電支架或堤岸旁架設擋板或其他護堤工法及適當的加高和溝渠相鄰之堤岸，以避免雨季或風季潰堤淹水或海水倒灌等情況，此將增加養殖業者工作之安全性，且降低維護成本及避免養殖面積縮減。

²⁰ 水產試驗所漁電共生試驗研究成果，行政院農業委員會水產試驗所，110年4月9日漁電共生環境與社會檢核培力工作坊(第1場)。

3. 更新養殖相關設施：進排水系統、電力系統為養殖產業必要附屬性設施，惟多數既有魚塭排水、電力系統排列混亂且因設置於地面裸露於室外，長年受太陽曝曬，亦生損壞，需養殖業者投入不定期成本維修，且對於養殖業者工作環境亦產生較高之風險。設置太陽光電設施，須考量整體電力系統，且因整體規劃工程，可將一併考量排水系統，對於整體魚塭環境結構有正面之助益，太陽光電業者應配合養殖業者動線規劃作排水、電力系統管路之更新，增加養殖業者工作之安全性，未來可以漁電共生公積金供後續養殖場域管理維護。

2.3.2.2 場域規劃與產銷發展

1. 漁業環境友善公積金：為持續監測及改善漁電共生光電系統設置應用後之整體環境，並調查當地累積效應及對民眾之生態、生活、產業環境影響。自 110 年起太陽光電發電設備，符合地面型漁業結合綠能設施之漁電共生系統，其躉購費率加計「漁業環境友善公積金」項目。目前規劃如下：
 - (1) 公積金扣提：公用售電業於依法給付購電費用時代為扣提。
 - (2) 公積金扣提金額：依 111 年費率，為每度電 0.0387 元。
2. 養殖技術精進與產銷履歷經營：透過太陽光電業者數據蒐集協助以大數據精進養殖技術，或引進新型養殖技術，推行智慧型漁業，協助養殖業者申請國內外養殖驗證與標章，以拓展銷售通路，推廣漁電共生之雙重效益，營造正面綠能產業形象，亦可改變養殖產業現況，共創雙贏。

第三章 結論

本計畫漁電共生於既有養殖行為下設置太陽光電，透過環社檢核機制，篩選出具有社會共識及經生態調查評估之適宜區位，提供太陽光電業者環社檢核後之建議，以利太陽光電業者後續申請電業時提出因應對策，創造生態、社會、綠能三面共贏之成果。

漁電共生係由太陽光電業者、土地所有權人及養殖戶互利共生之新型態營運模式。既有養殖行為僅存在於地主與養殖戶之間，由養殖戶給付租金於地主，地主提供土地於養殖戶進行養殖行為。而漁電共生係由太陽光電業者以較高之租金向地主承租土地，養殖戶以較低之租金給付太陽光電業者以獲得養殖行為所需之土地。

在新型互動模式中，地主可獲取較高之土地租金，養殖戶可繳交較低的土地租金從事養殖行為，太陽光電業者則可使用土地設置太陽光電以獲取綠電收益。為維持太陽光電發電場良好運作，太陽光電業者將妥適管理所承租之土地，地主可減少土地管理成本，及太陽光電業者為漁電共生永續經營，創造良好口碑與企業形象，將協助養殖戶提升養殖技術，例如引進智慧養殖、精進養殖環境、產銷履歷經營、申請國內外養殖驗證與標章及拓展銷售通路等。

漁電共生以「養殖為本，綠電加值」之概念作為經營理念，將不影響原養殖戶養殖之工作權益，亦尊重原養殖物種及養殖行為，且需取得地主與養殖戶之雙重同意，設置及營運期間將充分與地主、養殖戶及在地居民溝通，既響應國家能源政策並促進養殖產業之發展，達成良好的循環互助模式。

整體而言，漁電共生的投入除可增進計畫範圍內居民之收益外，更可透過光電業者引入之資源及人力，型塑永續經營的漁電共生生態圈。例如吸引青年漁民回流漁村，改變在地既有的養殖產業結構，舒緩年老漁民養殖壓力；若原養殖業者年老力衰不欲繼續從事養殖業，亦可優先承租予青年養殖業者，活化地方加強漁電共生與地方經營良性連結。此外，亦可結合漁電共生產業促進地區整體發展，例如：融入當地地景特色、發展漁電環境教育基地、進行社區改造、創造特有漁村風貌等等，進而帶動當地觀光產業發展。

附錄

附錄一：農委會盤點較無生態疑慮且養殖魚塭區塊化範圍

1.較無生態疑慮且養殖魚塭區塊化範圍

太陽光電組

電子公文

行政院農業委員會 函

機關地址：100臺北市南海路37號
承辦人：吳俊良
電話：(02)23835770
傳真：(02)23328950
電子信箱：chunliang@msl.f.a.gov.tw

受文者：經濟部

發文日期：中華民國109年9月17日

發文字號：農授漁字第1091348430號

速別：普通件

密等及解密條件或保密期限：

附件：如主旨(附件請至<http://domsattach.f.a.gov.tw>下載，驗證碼：Q84842)

主旨：檢送本會盤點較無生態疑慮養殖魚塭區塊化範圍圖資1份，請查照。

說明：

- 一、依據行政院沈副院長榮津109年9月10日召開「農業太陽能光電推動研商會議」指示事項辦理。
- 二、本會前於109年7月16日農授漁字第1091259832號函檢送初評較無生態疑慮養殖魚塭區域約7,985公頃，提供推動漁電共生範圍參考有案。
- 三、為避免推動漁電共生範圍零星破碎化，本會特有生物研究中心以原盤點較無環境敏感之7,985公頃區域圖資，就彰化縣、雲林縣、嘉義縣、臺南市、高雄市及屏東縣等縣市以鄉鎮為單位，區塊化前揭區域共5,232公頃。
- 四、有關旨揭套疊圖資，僅為較無生態疑慮之範圍，惟後續實際推動漁電共生範圍及設置容量，仍需視範圍內漁民及地主之意願辦理。

109. 9. 18



總收文



10900066110

正本：經濟部

副本：內政部營建署、台灣電力股份有限公司、本會企劃處、資訊中心、特有生物研究保

第1頁 共2頁



109/09/18經濟部總收文

10900703420

交世
9/18

2.較無生態疑慮且養殖魚塭區塊化範圍(補屏東縣)

電子公文

檔 號：
保存年限：

行政院農業委員會 函

機關地址：100臺北市南海路37號

承辦人：吳俊良

電話：(02)23835770

傳真：(02)23328950

電子信箱：chunliang@msl.f.a.gov.tw

受文者：經濟部能源局

發文日期：中華民國109年11月23日

發文字號：農授漁字第1091268140號

速別：普通件

密等及解密條件或保密期限：

附件：如主旨(地籍資訊.zip、屏東先行區新增.zip)

主旨：檢送本會非屬前盤點較無生態疑慮養殖魚塭區塊化範圍5,232公頃圖資內，涉及屏東縣部分區域計175公頃範圍詳細圖資1份，請查照。

說明：復貴局109年11月16日能技字第10906017450號函。

正本：經濟部能源局

副本：本會資訊中心、特有生物研究保育中心、漁業署 2020/11/23 16:47:18



附錄二：可優先推動漁業經營結合綠能之區位範圍(109 年)

1.嘉義縣及臺南市可優先推動漁業經營結合綠能之區位範圍

行政院公報

第 026 卷 第 218 期

20201116

財政經濟篇

經 濟 部
行政院農業委員會公告

中華民國 109 年 11 月 16 日

經能字第 10904605750 號

農漁字第 1091223634 號

主 旨：公告「嘉義縣及臺南市可優先推動漁業經營結合綠能之區位範圍」，並自即日起生效。

依 據：「申請農業用地作農業設施容許使用審查辦法」第 29 條第 3 項。

公告事項：

- 一、公告地區：經濟部會同行政院農業委員會公告嘉義縣及臺南市可優先推動漁業經營結合綠能之區位範圍，總面積 2,626.29 公頃（如清冊及附圖）。
- 二、嘉義縣及臺南市公告範圍及面積如下：
 - （一）嘉義縣：東石鄉、布袋鎮、義竹鄉部分地區，面積共 876.16 公頃。
 - （二）臺南市：鹽水區、學甲區、下營區、麻豆區、安定區、新市區及安南區部分地區，面積共 1,750.13 公頃。
- 三、本公告生效日後 1 個月，由臺南市政府及嘉義縣政府開始受理容許使用、同意備案及籌設許可等事宜。

本案附件篇幅過鉅，請至行政院公報資訊網（<http://gazette.nat.gov.tw>）查詢。

2.高雄市及屏東縣可優先推動漁業經營結合綠能之區位範圍

行政院公報

第 026 卷 第 232 期

20201204

財政經濟篇

經 濟 部
行政院農業委員會公告

中華民國 109 年 12 月 3 日

經能字第 10904606140 號

農漁字第 1090733481 號

主 旨：公告「高雄市及屏東縣可優先推動漁業經營結合綠能之區位範圍」，並自即日生效。

依 據：「申請農業用地作農業設施容許使用審查辦法」第 29 條第 3 項。

公告事項：

- 一、公告地區：經濟部會同行政院農業委員會公告高雄市及屏東縣可優先推動漁業經營結合綠能之區位範圍，總面積 1,288.49 公頃（如清冊及附圖）。
- 二、高雄市及屏東縣公告範圍及面積如下：
 - （一）高雄市：茄萣區、湖內區、路竹區、阿蓮區、岡山區、永安區及彌陀區部分地區，總面積共 621.76 公頃；其中永安區及彌陀區涉及海岸管理法之區域計有面積 274.83 公頃。
 - （二）屏東縣：佳冬區及枋寮區部分地區，面積共 666.73 公頃；其中涉及海岸管理法之區域計有面積 280.39 公頃。
- 三、本公告生效日後 1 個月起，由高雄市政府及屏東縣政府開始受理容許使用、同意備案及籌設許可等事宜；惟涉及海岸管理法之部分區域，俟經濟部檢具漁電共生專區海岸利用管理可行性規劃報告，經內政部認定符合「一級海岸保護區以外特定區位利用管理辦法」免申請許可，始得受理。

本案附件篇幅過鉅，請至行政院公報資訊網（<http://gazette.nat.gov.tw>）查詢。

3.彰化縣及雲林縣可優先推動漁業經營結合綠能之區位範圍

行政院公報

第 026 卷 第 251 期

20201231

財政經濟篇

經 濟 部
行政院農業委員會公告

中華民國 109 年 12 月 31 日

經能字第 10904606840 號

農漁字第 1091227141 號

主 旨：公告「彰化縣及雲林縣可優先推動漁業經營結合綠能之區位範圍」，並自即日生效。

依 據：「申請農業用地作農業設施容許使用審查辦法」第 29 條第 3 項。

公告事項：

- 一、公告地區：經濟部會同行政院農業委員會公告彰化縣及雲林縣可優先推動漁業經營結合綠能之區位範圍，總面積 787.08 公頃（如清冊及附圖）。
- 二、彰化縣及雲林縣公告範圍及面積如下：
 - （一）彰化縣：大城鄉部分地區，面積共 107.96 公頃；其中涉及海岸管理法之區域計有面積 38.62 公頃。
 - （二）雲林縣：台西鄉部分地區，面積共 679.12 公頃；全面積均涉及海岸管理法之區域。
- 三、本公告生效日起，由彰化縣政府及雲林縣政府受理容許使用、同意備案及籌設許可等事宜；惟前開涉及海岸管理法之部分區域，俟經濟部檢具漁電共生專區海岸利用管理可行性規劃報告，經內政部認定符合「一級海岸保護區以外特定區位利用管理辦法」免申請許可，始得受理。
- 四、另旨揭優先推動漁業經營結合綠能之區位範圍，涉及太陽光電環境與社會檢核相關訊息，請至 www.sfea.org.tw 查詢。

附錄三：全台魚塭及養殖漁業生產區圖資電子檔

抄 本

檔 號：
保存年限：

行政院農業委員會漁業署 函

地址：10070 臺北市中正區和平西路二段
100號7樓

承辦人：吳俊良

電話：(02)23835770

傳真：(02)23328950

電子信箱：chunliang@msl.fa.gov.tw

受文者：如正副本行文單位

發文日期：中華民國110年2月1日

發文字號：漁四字第1101249422號

速別：普通件

密等及解密條件或保密期限：

附件：如主旨(資料電郵)

主旨：檢送全台魚塭及養殖漁業生產區圖資電子檔(.shp檔)1份，
請查照。

說明：

- 一、復貴局110年1月21日能綜字第11001000940號函。
- 二、旨揭圖資僅提供貴局辦理漁電共生環境與社會檢核議題辨識
參考，並注意個人資料保護法相關事宜。

正本：經濟部能源局

副本：本署養殖漁業組

附錄四：可優先推動漁業經營結合綠能之區位範圍(110~111 年)

1.台南市學甲區可優先推動漁業經營結合綠能之區位範圍

行政院公報

第 027 卷 第 113 期

20210621

財政經濟篇

經濟部
行政院農業委員會公告

中華民國 110 年 6 月 16 日

經能字第 11004602540 號

農漁字第 1100713474 號

主 旨：公告「臺南市學甲區可優先推動漁業經營結合綠能之區位範圍」，並自即日生效。

依 據：「申請農業用地作農業設施容許使用審查辦法」第 29 條第 3 項。

公告事項：

- 一、公告地區：經濟部會同行政院農業委員會公告臺南市學甲區可優先推動漁業經營結合綠能之區位範圍，總面積 358.16 公頃（如清冊及附圖）。
- 二、本公告生效日起，由臺南市政府受理容許使用、同意備案及籌設許可等事宜。
- 三、另旨揭優先推動漁業經營結合綠能之區位範圍，涉及太陽光電環境與社會檢核相關訊息，請至 www.sfea.org.tw 查詢。

2.嘉義縣布袋鎮及義竹鄉可優先推動漁業經營結合綠能之區位範圍

行政院公報

第027卷 第184期

20210929

財政經濟篇

經濟部
行政院農業委員會公告

中華民國110年9月28日

經能字第11004604750號

農漁字第1100721435號

主 旨：公告「嘉義縣布袋鎮及義竹鄉可優先推動漁業經營結合綠能之區位範圍」，並自即日生效。

依 據：「申請農業用地作農業設施容許使用審查辦法」第29條第3項。

公告事項：

- 一、公告地區：經濟部會同行政院農業委員會公告嘉義縣布袋鎮及義竹鄉可優先推動漁業經營結合綠能之區位範圍，總面積801.22公頃（如清冊及附圖）。
- 二、本公告生效日起，由嘉義縣政府受理容許使用、同意備案及籌設許可等事宜。
- 三、另旨揭優先推動漁業經營結合綠能之區位範圍，涉及太陽光電環境與社會檢核相關訊息，請至<https://www.sfea.org.tw>查詢。

3.高雄市茄萣區、湖內區、路竹區、岡山區及阿蓮區可優先推動漁業經營結合綠能之區位範圍

行政院公報 第027卷 第196期 20211018 財政經濟篇

經濟部 公告 中華民國110年10月18日
行政院農業委員會 經能字第11004605140號
農漁字第1100723000號

主 旨：公告「高雄市茄萣區、湖內區、路竹區、岡山區及阿蓮區可優先推動漁業經營結合綠能之區位範圍」，並自即日生效。

依 據：「申請農業用地作農業設施容許使用審查辦法」第29條第3項。

公告事項：

- 一、公告地區：經濟部會同行政院農業委員會公告高雄市茄萣區、湖內區、路竹區、岡山區及阿蓮區可優先推動漁業經營結合綠能之區位範圍，總面積1,176.99公頃；其中茄萣區、湖內區及路竹區涉及海岸管理法之陸域緩衝區計有面積389.14公頃（如清冊及附圖）。
- 二、本公告生效日起，由高雄市政府受理容許使用、同意備案及籌設許可等事宜；惟涉及海岸管理法之陸域緩衝區部分區域，俟經濟部檢具漁電共生專區海岸利用管理可行性規劃報告，經內政部認定符合「一級海岸保護區以外特定區位利用管理辦法」而免申請許可，始得受理。
- 三、另旨揭優先推動漁業經營結合綠能之區位範圍，涉及太陽光電環境與社會檢核相關訊息，請至<https://www.sfea.org.tw>查詢。

4.高雄市茄萣區、湖內區、路竹區、岡山區及阿蓮區可優先推動漁業經營結合綠能之區位範圍

行政院公報 第027卷 第199期 20211021 財政經濟篇

經濟部 公告 中華民國110年10月21日
行政院農業委員會 經能字第11004605230號
農漁字第1100723265號

主 旨：公告「高雄市永安區、彌陀區及梓官區可優先推動漁業經營結合綠能之區位範圍」，並自即日生效。

依 據：「申請農業用地作農業設施容許使用審查辦法」第29條第3項。

公告事項：

- 一、公告地區：經濟部會同行政院農業委員會公告高雄市永安區、彌陀區及梓官區可優先推動漁業經營結合綠能之區位範圍，總面積968.34公頃；其中永安區及彌陀區涉及海岸管理法之陸域緩衝區計有面積872.47公頃（如清冊及附圖）。
- 二、本公告生效日起，由高雄市政府受理容許使用、同意備案及籌設許可等事宜；惟涉及海岸管理法之陸域緩衝區部分區域，俟經濟部檢具漁電共生專區海岸利用管理可行性規劃報告，經內政部認定符合「一級海岸保護區以外特定區位利用管理辦法」免申請許可，始得受理。
- 三、另旨揭優先推動漁業經營結合綠能之區位範圍，涉及太陽光電環境與社會檢核相關訊息，請至<https://www.sfea.org.tw>查詢。

5.屏東縣新園鄉及林邊鄉可優先推動漁業經營結合綠能之區位範圍

行政院公報	第027卷 第197期	20211019	財政經濟篇
經濟部 行政院農業委員會	公告	中華民國110年10月19日 經能字第11004605160號 農漁字第1100723001號	

主 旨：公告「屏東縣新園鄉及林邊鄉可優先推動漁業經營結合綠能之區位範圍」，並自即日起生效。

依 據：「申請農業用地作農業設施容許使用審查辦法」第29條第3項。

公告事項：

- 一、公告地區：經濟部會同行政院農業委員會公告屏東縣新園鄉及林邊鄉可優先推動漁業經營結合綠能之區位範圍，總面積275.61公頃（如清冊及附圖）。
- 二、本公告生效日起，由屏東縣政府受理容許使用、同意備案及籌設許可等事宜。
- 三、另旨揭優先推動漁業經營結合綠能之區位範圍，涉及太陽光電環境與社會檢核相關訊息，請至<https://www.sfea.org.tw>查詢。

6.雲林縣口湖鄉及四湖鄉可優先推動漁業經營結合綠能之區位範圍

行政院公報	第027卷 第215期	20211112	財政經濟篇
經濟部 行政院農業委員會	公告	中華民國110年11月11日 經能字第11004605530號 農漁字第1100725257號	

主 旨：公告「雲林縣口湖鄉及四湖鄉可優先推動漁業經營結合綠能之區位範圍」，並自即日起生效。

依 據：「申請農業用地作農業設施容許使用審查辦法」第29條第3項。

公告事項：

- 一、公告地區：經濟部會同行政院農業委員會公告雲林縣口湖鄉及四湖鄉可優先推動漁業經營結合綠能之區位範圍，總面積803.79公頃；其中涉及海岸管理法之陸域緩衝區計有面積515.87公頃（如清冊及附圖）。
- 二、本公告生效日起，由雲林縣政府受理容許使用、同意備案及籌設許可等事宜；惟涉及海岸管理法之陸域緩衝區部分區域，俟經濟部檢具漁電共生專區海岸利用管理可行性規劃報告，經內政部認定符合「一級海岸保護區以外特定區位利用管理辦法」免申請許可，始得受理。
- 三、另旨揭優先推動漁業經營結合綠能之區位範圍，涉及太陽光電環境與社會檢核相關訊息，請至<https://www.sfea.org.tw>查詢。

7.新增公告高雄市路竹區、岡山區、阿蓮區及彌陀區可優先推動漁業經營結合綠能之區位範圍

行政院公報 第028卷 第015期 20220121 財政經濟篇

經濟部 公告 中華民國111年1月20日
行政院農業委員會 經能字第11004603390號
農漁字第1110700019號

主 旨：公告「高雄市路竹區、岡山區、阿蓮區及彌陀區可優先推動漁業經營結合綠能之區位範圍」，並自即日生效。

依 據：「申請農業用地作農業設施容許使用審查辦法」第29條第3項。

公告事項：

- 一、公告地區：經濟部會同行政院農業委員會公告高雄市路竹區、岡山區、阿蓮區及彌陀區可優先推動漁業經營結合綠能之區位範圍，總面積30.15公頃；其中涉及海岸管理法之陸域緩衝區計有面積22.11公頃（如清冊及附圖）。
- 二、本公告生效日起，由高雄市政府受理容許使用、同意備案及籌設許可等事宜；惟涉及海岸管理法之陸域緩衝區部分區域，俟經濟部檢具漁電共生專區海岸利用管理可行性規劃報告，經內政部認定符合「一級海岸保護區以外特定區位利用管理辦法」而免申請許可，始得受理。
- 三、另旨揭優先推動漁業經營結合綠能之區位範圍，涉及太陽光電環境與社會檢核相關訊息，請至<https://www.sfea.org.tw>查詢。

8.新增公告嘉義縣義竹鄉可優先推動漁業經營結合綠能之區位範圍

行政院公報 第028卷 第043期 20220309 財政經濟篇

經濟部 公告 中華民國111年3月9日
行政院農業委員會 經能字第11104600700號
農漁字第1110704208號

主 旨：公告「新增嘉義縣義竹鄉可優先推動漁業經營結合綠能之區位範圍」，並自即日生效。

依 據：「申請農業用地作農業設施容許使用審查辦法」第29條第3項。

公告事項：

- 一、公告地區：經濟部會同行政院農業委員會公告新增嘉義縣義竹鄉可優先推動漁業經營結合綠能之區位範圍，總面積3.72公頃（如清冊及附圖）。
- 二、本公告生效日起，由嘉義縣政府受理容許使用、同意備案及籌設許可等事宜。
- 三、另旨揭優先推動漁業經營結合綠能之區位範圍，涉及太陽光電環境與社會檢核相關訊息，請至<https://www.sfea.org.tw>查詢。

9. 新增嘉義縣布袋鎮及義竹鄉可優先推動漁業經營結合綠能之區位範圍

行政院公報

第028卷 第084期

20220509

財政經濟篇

經濟部
行政院農業委員會 公告

中華民國111年5月6日
經能字第11104601580號
農漁字第1110709472號

主 旨：公告「新增嘉義縣布袋鎮及義竹鄉可優先推動漁業經營結合綠能之區位範圍」，並自即日起生效。

依 據：「申請農業用地作農業設施容許使用審查辦法」第29條第3項。

公告事項：

- 一、公告地區：經濟部會同行政院農業委員會公告新增嘉義縣布袋鎮及義竹鄉可優先推動漁業經營結合綠能之區位範圍，總面積13.41公頃（如清冊及附圖）。
- 二、本公告生效日起，由嘉義縣政府受理容許使用、同意備案及籌設許可等事宜。
- 三、另旨揭優先推動漁業經營結合綠能之區位範圍，涉及太陽光電環境與社會檢核相關訊息，請至<https://www.sfea.org.tw>查詢。

10. 新增高雄市湖內區、路竹區、岡山區、阿蓮區、永安區、彌陀區及梓官區可優先推動漁業經營結合綠能之區位範圍

行政院公報

第028卷 第086期

20220511

財政經濟篇

經濟部
行政院農業委員會 公告

中華民國111年5月10日
經能字第11104601660號
農漁字第1110710201號

主 旨：公告「新增高雄市湖內區、路竹區、岡山區、阿蓮區、永安區、彌陀區及梓官區可優先推動漁業經營結合綠能之區位範圍」，並自即日起生效。

依 據：「申請農業用地作農業設施容許使用審查辦法」第29條第3項。

公告事項：

- 一、公告地區：經濟部會同行政院農業委員會公告新增高雄市湖內區、路竹區、岡山區、阿蓮區、永安區、彌陀區及梓官區可優先推動漁業經營結合綠能之區位範圍，總面積118.73公頃（如清冊及附圖）。
- 二、本公告生效日起，由高雄市政府受理容許使用、同意備案及籌設許可等事宜。
- 三、另旨揭優先推動漁業經營結合綠能之區位範圍，涉及太陽光電環境與社會檢核相關訊息，請至<https://www.sfea.org.tw>查詢。

附錄五：養殖漁業經營結合綠能設施專案計畫(核定版)

1.台南市學甲區養殖漁業經營結合綠能設施專案計畫(核定版)



全站搜尋 進階搜尋

熱門關鍵字：再生能源 節約能源 節能標章

最新消息與活動 施政主題 能源法規 便民服務 能源統計 認識能源局

目前位置：首頁 > 施政主題 > 再生能源 > 漁電共生推動策略 > 臺南市學甲區養殖漁業經營結合綠能設施專案計畫(核定版) [友善列印](#)

漁電共生推動策略

- ▶ 漁電共生環社檢核推動規劃
- ▶ 漁電共生先行區環社檢核審查會議運作機制及建議審查原則

臺南市學甲區養殖漁業經營結合綠能設施專案計畫(核定版)



本部依行政院農業委員會「申請農業用地作農業設施容許使用審查辦法」第29條第1項規定，推動臺南市學甲區農業經營結合綠能專案計畫，並經同條第2項規定經行政院農業委員會審查核准在案。本專案計畫範圍為臺南市學甲區總計612口魚塢，面積共計320.74公頃(詳如清冊及附圖)，並自即日起受理申請。

■ 臺南市學甲區養殖漁業經營結合綠能設施專案計畫(修正版)

更新日期：110-05-31

2.嘉義縣布袋鎮及義竹鄉養殖漁業經營結合綠能設施專案計畫(核定版)



全站搜尋 進階搜尋

熱門關鍵字：再生能源 節約能源 節能標章

最新消息與活動 施政主題 能源法規 便民服務 能源統計 認識能源局

目前位置：首頁 > 施政主題 > 再生能源 > 漁電共生推動策略 > 嘉義縣布袋鎮及義竹鄉養殖漁業經營結合綠能設施專案計畫(核定版) [友善列印](#)

漁電共生推動策略

- ▶ 漁電共生環社檢核推動規劃
- ▶ 漁電共生先行區環社檢核審查會議運作機制及建議審查原則
- ▶ 漁電共生先行區環境與社會友善措施白話表

嘉義縣布袋鎮及義竹鄉養殖漁業經營結合綠能設施專案計畫(核定版)



本部依行政院農業委員會「申請農業用地作農業設施容許使用審查辦法」第29條第1項規定，推動嘉義縣布袋鎮及義竹鄉農業經營結合綠能專案計畫，並經同條第2項規定經行政院農業委員會審查核准在案。本專案計畫範圍為嘉義縣布袋鎮及義竹鄉總計8,464口魚塢，面積共計1,119.06公頃(詳如清冊及附圖)，並自即日起受理申請。

■ 嘉義縣布袋鎮及義竹鄉養殖漁業經營結合綠能設施專案計畫(核定本)

更新日期：110-09-09

[回上一頁](#) [回最上面](#)

3.高雄市茄萣區及湖內區養殖漁業經營結合綠能設施專案計畫(核定版)

**經濟部能源局**
Bureau of Energy
Ministry of Economic Affairs

全站搜尋

進階搜尋

熱門關鍵字：再生能源 節約能源 節能標章

最新消息與活動 施政主題 能源法規 便民服務 能源統計 認識能源局

目前位置：首頁 > 施政主題 > 再生能源 > 漁電共生推動策略 > 高雄市茄萣區及湖內區養殖漁業經營結合綠能設施專案計畫(核定版)

漁電共生推動策略

- ▶ 漁電共生環社檢核推動規劃
- ▶ 漁電共生先行區環社檢核審查會議運作機制及建議審查原則
- ▶ 漁電共生先行區環境與社會友善措施白紙書

高雄市茄萣區及湖內區養殖漁業經營結合綠能設施專案計畫(核定版)

本部依行政院農業委員會「申請農業用地作農業設施容許使用審查辦法」第29條第1項規定，推動高雄市茄萣區及湖內區農業經營結合綠能專案計畫，並經同條第2項規定經行政院農業委員會審查核准在案。本專案計畫範圍為高雄市茄萣區及湖內區總計558口魚塭，面積共計279.52公頃(詳如清冊及附圖)，並自即日起受理申請。

■ 高雄市茄萣區及湖內區養殖漁業經營結合綠能設施專案計畫(核定本)

更新日期：110-10-06

回上一頁 回最上面

4.高雄市永安區養殖漁業經營結合綠能設施專案計畫(核定版)

**經濟部能源局**
Bureau of Energy
Ministry of Economic Affairs

全站搜尋

進階搜尋

熱門關鍵字：再生能源 節約能源 節能標章

最新消息與活動 施政主題 能源法規 便民服務 能源統計 認識能源局

目前位置：首頁 > 施政主題 > 再生能源 > 漁電共生推動策略 > 高雄市永安區養殖漁業經營結合綠能設施專案計畫(核定版)

漁電共生推動策略

- ▶ 漁電共生環社檢核推動規劃
- ▶ 漁電共生先行區環社檢核審查會議運作機制及建議審查原則
- ▶ 漁電共生先行區環境與社會友善措施白紙書

高雄市永安區養殖漁業經營結合綠能設施專案計畫(核定版)

本部依行政院農業委員會「申請農業用地作農業設施容許使用審查辦法」第29條第1項規定，推動高雄市永安區農業經營結合綠能專案計畫，並經同條第2項規定經行政院農業委員會審查核准在案。本專案計畫範圍為高雄市永安區總計201口魚塭，面積共計112.72公頃(詳如清冊及附圖)，並自即日起受理申請。

■ 高雄市永安區養殖漁業經營結合綠能設施專案計畫(核定本)

更新日期：110-10-06

回上一頁 回最上面

5.屏東縣新園鄉、東港鎮及林邊鄉養殖漁業經營結合綠能設施專案計畫(核定版)

**經濟部能源局**
Bureau of Energy
Ministry of Economic Affairs

全站搜尋

進階搜尋

熱門關鍵字：再生能源 節約能源 節能標章

最新消息與活動 施政主題 能源法規 便民服務 能源統計 認識能源局

目前位置：首頁 > 施政主題 > 再生能源 > 漁電共生推動策略 > 屏東縣新園鄉、東港鎮及林邊鄉養殖漁業經營結合綠能設施專案計畫(核定版)

漁電共生推動策略

- ▶ 漁電共生環社檢核推動規劃
- ▶ 漁電共生先行區環社檢核審查會議運作機制及建議審查原則
- ▶ 漁電共生先行區環境與社會友善措施白紙書

屏東縣新園鄉、東港鎮及林邊鄉養殖漁業經營結合綠能設施專案計畫(核定版)


本部依行政院農業委員會「申請農業用地作農業設施容許使用審查辦法」第29條第1項規定，推動屏東縣新園鄉、東港鎮及林邊鄉農業經營結合綠能專案計畫，並經同條第2項規定經行政院農業委員會審查核准在案。本專案計畫範圍為屏東縣新園鄉、東港鎮及林邊鄉總計1,283口魚塭，面積共計315.52公頃(詳如清冊及附圖)，並自即日起受理申請。

■ 屏東縣新園鄉、東港鎮及林邊鄉養殖漁業經營結合綠能設施專案計畫(核定本)

更新日期：110-10-06

回上一頁 回最上面

6.雲林縣口湖鄉養殖漁業經營結合綠能設施專案計畫(核定版)



網站導覽 | 回首頁 | 意見信箱 | ENGLISH | 常見問答 | 便民服務 | 字級 小 中 大

全站搜尋

進階搜尋

熱門關鍵字： 再生能源 節約能源 節能標章

最新消息與活動 施政主題 能源法規 便民服務 能源統計 認識能源局

目前位置： 首頁 > 施政主題 > 再生能源 > 漁電共生推動策略 > 雲林縣口湖鄉養殖漁業經營結合綠能設施專案計畫(核定版)

漁電共生推動策略

- ▶ 漁電共生環境社檢核推動規劃
- ▶ 漁電共生環境與社會檢核議題辨認操作手冊
- ▶ 漁電共生先行區環境社檢核審查會議運作機制及建議審查原則

雲林縣口湖鄉養殖漁業經營結合綠能設施專案計畫(核定版)

本部依行政院農業委員會「申請農業用地作農業設施容許使用審查辦法」第29條第1項規定，推動雲林縣口湖鄉農業經營結合綠能專案計畫，並經同條第2項規定經行政院農業委員會審查核准在案。本專案計畫範圍為雲林縣口湖鄉總計1,807口魚塭，面積共計616.6公頃(詳如清冊及附圖)，並自即日起受理申請。

■ 雲林縣口湖鄉養殖漁業經營結合綠能設施專案計畫(核定版)

更新日期：111-03-10

◀ 回上一頁 ▶ 回最上面

7.【增訂】嘉義縣布袋鎮及義竹鄉養殖漁業經營結合綠能設施專案計畫(核定版)



網站導覽 | 回首頁 | 意見信箱 | ENGLISH | 常見問答 | 便民服務 | 字級 小 中 大

全站搜尋

進階搜尋

熱門關鍵字： 再生能源 節約能源 節能標章

最新消息與活動 施政主題 能源法規 便民服務 能源統計 認識能源局

目前位置： 首頁 > 施政主題 > 再生能源 > 漁電共生推動策略 > 【增訂】嘉義縣布袋鎮及義竹鄉養殖漁業經營結合綠能設施專案計畫(核定版)

漁電共生推動策略

- ▶ 漁電共生環境社檢核推動規劃
- ▶ 漁電共生環境與社會檢核議題辨認操作手冊
- ▶ 漁電共生先行區環境社檢核審查會議運作機制及建議審查原則

【增訂】嘉義縣布袋鎮及義竹鄉養殖漁業經營結合綠能設施專案計畫(核定版)

本部依行政院農業委員會「申請農業用地作農業設施容許使用審查辦法」第29條第1項規定，推動嘉義縣布袋鎮及義竹鄉農業經營結合綠能專案計畫，並經同條第2項規定經行政院農業委員會審查核准增訂在案。本專案計畫範圍為嘉義縣布袋鎮及義竹鄉總計9,651口魚塭，面積共計1,798.21公頃(詳如原核定清冊、增訂清冊、原核定附圖及增訂附圖)，並自即日起受理申請。

■ 【增訂】嘉義縣布袋鎮及義竹鄉養殖漁業經營結合綠能設施專案計畫(核定本)

更新日期：111-05-10

◀ 回上一頁 ▶ 回最上面

附錄六：太陽光電發電系統竣工查驗表

附表十二 太陽光電發電系統竣工查驗表

查 驗 項 目	查驗結果			備註說明
	是	否	不適用	
一、是否檢具下列相關合格文件				
1.運轉、維護作業規範及程序書	<input type="checkbox"/>	<input type="checkbox"/>	<input type="checkbox"/>	
2.電力系統單線圖設計圖面及資料是否完善，及是否有簽證或蓋章	<input type="checkbox"/>	<input type="checkbox"/>	<input type="checkbox"/>	
3.太陽電池模組出廠型式報告	<input type="checkbox"/>	<input type="checkbox"/>	<input type="checkbox"/>	建議太陽電池模組通過以下之一國際測試認證：IEC-61215、CEC-503、UL-1703、IEEE-1262、JISC-8917。
4.直/交流電力轉換器出廠型式試驗報告				
5.斷路器及變壓器試運轉檢驗報告	<input type="checkbox"/>	<input type="checkbox"/>	<input type="checkbox"/>	
6.各接地點之接地電阻量測報告	<input type="checkbox"/>	<input type="checkbox"/>	<input type="checkbox"/>	
7.防止太陽光電發電系統獨立運轉功能試驗報告	<input type="checkbox"/>	<input type="checkbox"/>	<input type="checkbox"/>	
8.架空線路/電力電纜設備試運轉檢驗報告	<input type="checkbox"/>	<input type="checkbox"/>	<input type="checkbox"/>	
9.太陽電池模組與支撐架、水泥基礎樁等設計經系統結構安全專業技師簽證及送該管直轄市、縣（市）政府備查之文件。	<input type="checkbox"/>	<input type="checkbox"/>	<input type="checkbox"/>	
二、現場設備與設施				
1.太陽電池模組是否與基本資料相符	<input type="checkbox"/>	<input type="checkbox"/>	<input type="checkbox"/>	
2.太陽電池模組運轉是否正常	<input type="checkbox"/>	<input type="checkbox"/>	<input type="checkbox"/>	請廠內人員說明。
3.太陽電池模組支撐架是否完善及是否與基本資料相符	<input type="checkbox"/>	<input type="checkbox"/>	<input type="checkbox"/>	
4.直/交流電力轉換器否與基本資料相符	<input type="checkbox"/>	<input type="checkbox"/>	<input type="checkbox"/>	
5.直/交流電力轉換器運轉是否正常	<input type="checkbox"/>	<input type="checkbox"/>	<input type="checkbox"/>	請廠內人員說明。
6.直流接線箱及交流配電盤是否完善	<input type="checkbox"/>	<input type="checkbox"/>	<input type="checkbox"/>	
7.接地設施是否完善及是否與基本資料相符	<input type="checkbox"/>	<input type="checkbox"/>	<input type="checkbox"/>	
8.避雷設施是否完善及是否與基本資料相符	<input type="checkbox"/>	<input type="checkbox"/>	<input type="checkbox"/>	
9.變壓器運轉是否正常	<input type="checkbox"/>	<input type="checkbox"/>	<input type="checkbox"/>	請廠內人員說明。
10.保護系統運作是否正常及是否與基本資料相符	<input type="checkbox"/>	<input type="checkbox"/>	<input type="checkbox"/>	1.部份保護功能內建於直/交流電力轉換器。 2.另勘查變壓器及輸電線路保護系統運作情形。 3.請廠內人員說明。
11.相關配電線路及管路裝設是否符合屋內線路裝置規則規定	<input type="checkbox"/>	<input type="checkbox"/>	<input type="checkbox"/>	
12.架空線路/電力電纜運作是否正常及是否與基本資料相符	<input type="checkbox"/>	<input type="checkbox"/>	<input type="checkbox"/>	請廠內人員說明。
13.監控系統運作是否正常	<input type="checkbox"/>	<input type="checkbox"/>	<input type="checkbox"/>	請廠內人員說明。
14.興建地點與面積是否與原核准計畫相符	<input type="checkbox"/>	<input type="checkbox"/>	<input type="checkbox"/>	
三、人員與組織				

查 驗 項 目	查驗結果			備註說明
	是	否	不適用	
1.是否建立電廠組織架構	<input type="checkbox"/>	<input type="checkbox"/>	<input type="checkbox"/>	
2.是否辦理現場人員作業相關證照及訓練紀錄	<input type="checkbox"/>	<input type="checkbox"/>	<input type="checkbox"/>	
3.是否成立緊急應變人員編組、程序	<input type="checkbox"/>	<input type="checkbox"/>	<input type="checkbox"/>	
四、綜合審查意見			核章欄	

廠戳：_____ 會同人員：_____ 查驗人員：_____

附錄七：養殖漁業經營結合綠能設施養殖事實認定標準

太陽光電組

電子公文

行政院農業委員會 函

機關地址：100臺北市南海路37號
承辦人：吳俊良
電話：(02)23835770
傳真：(02)23328950
電子信箱：chunliang@msl.f.a.gov.tw

受文者：經濟部
發文日期：中華民國110年3月18日
發文字號：農漁字第1101346676號
速別：普通件
密等及解密條件或保密期限：
附件：

主旨：有關推動辦理養殖漁業經營結合綠能設施，涉及養殖事實認定標準案，詳如說明，請查照轉知相關漁業(民)團體會員。

說明：

- 一、依據經濟部110年2月17日經能字第11002601790號函辦理。
- 二、旨案經本(110)年1月23日經濟部邀集本會等單位召開「太陽光電討論議題研商會議」討論，結論略以：
 - (一)漁電共生為確保實際養殖行為，將以其漁產物具產銷履歷(或ASC等國際相關認證)、購買魚苗及飼料單據、放養量申報及魚貨交易等文件作為判斷養殖經營事實之參據項目，並依申請農業容許之養殖經營計畫書內放養量為基準，請漁民落實每年放養量申報，作為地方政府容許審查依據。
 - (二)至於營運期間，除發生天然災害或不可抗力事實外，若未依經營計畫書辦理或未落實放養量申報，將以所提經營養殖物種於漁業統計年報近3年產量平均值7成作為養殖經營事實之判定。
 - (三)另在20年期間，擬變更養殖物種，可向地方農業主管機關申請變更養殖經營計畫。

110. 3. 19



總收文



11000075590

第1頁 共2頁

110/03/19經濟部總收文



11000557600

委辦 3/9

附錄八：文蛤養殖技術手冊^{21 22}

文蛤是國內重要的水產養殖種類之一，因肉質鮮美、料理容易，且富含豐富的蛋白質、鈣、磷、鐵、維生素及其他微量元素，因此被視為天然的保健食品，也由於口感獨特，故深受消費者喜愛。然而近幾年台灣地區文蛤養殖產業面臨極端季候變異、天然災害、水域環境污染、池底環境惡化、病原變異與外來貝類入侵等問題，以致產量逐年減少，加上國際間產業發展競爭、放養密度不當、缺乏科學化管理、傳統養殖觀念轉型不易與從業人口高齡化等問題，以致產業發展受阻，產能不穩定，以致無法穩定供應廣大的消費市場，產業逐漸失去競爭優勢。

為能重拾國內文蛤養殖產業的發展機會，學者將友善養殖管理技術推廣至現場，包含放養前的養殖池清理、消毒以及底土活化程序，種苗選購與放養技術，透過水底質改良劑(如電解二氧化氯、電解水)的應用降低外來貝類附著問題，改善文蛤養殖過程因環境變異所產生的空飄、翹角或大量死亡情況，應用效能益生菌來營造文蛤養殖池之優質生態系與養殖環境，進而提高養殖過程文蛤的活存率以及養殖收益，近年技術之推動已有顯著成效，茲將養殖前後相關應用技術說明如下：

1. 優良養殖場域的選擇

雖然文蛤是雲林地區的重要養殖種類，然而近幾年受到工業污染以致環境變異與外來貝類入侵等問題，對於當地的養殖漁業發展明顯造成威脅。環境資源與養殖條件的變動，直接影響養殖收益，因此場域的選擇除首要包含四大要件，即交通與電力問題、地形與地質條件、水文條件(如水質、水溫、降雨量與鹽度等)、方便性與便利性、人文條件等問題，另需留意是否位處工業區、畜牧區或汙染區等，以免養殖條件受限。

2. 養殖池的整理與消毒

文蛤放養前須落實整池及池底活化工作，亦可配合束井技術來強化整池效果；養殖期間累積於底土之有機物質容易造成池底老化問題，若未能於放養前清除乾淨，池底有害物質會於放養過程

²¹ 鄭安倉、莊翔傑、陳建佑、蘇柏維，文蛤產業之技術升級與競爭力提升。台灣水產，724期：48-55，2020。

²² 鄭安倉，台灣地區文蛤產業技術升級與競爭力提升計畫期末報告(計畫編號：109農再-2.2.5-2.2-漁-001-004)，2020。

大量消耗水中溶氧或導致養殖環境不佳、當底土 pH 低於 7 以下，會造成養殖生物緊迫，若 pH 低至 6.5 以下，則會造成大量死亡、活存率大幅降低的情況，影響育成率與活存率。落實整池及池底活化工作首要步驟是池底汙泥清洗或客土的使用，以及池底消毒與氧化工作，接著透過底質改良劑(如石灰、腐植酸)的施用，完成底質改良步驟，並徹底進行消毒動作，最後再應用效能益生菌同步進行水底質活化，此過程需結合相關重要水質參數的監測調整，以建構優質生態系，並營造優質環境，待水質狀況呈現穩定後才可進行放養。

3. 引用水源的消毒與處理

建議引用水源抽入蓄水池後，應先進行過濾、消毒、殺菌等處理程序，另可配合效能益生菌之使用，進而維持優質水質環境，減少病害發生，消毒方式可視養殖池條件或目的選用不同消毒劑，如漂白水、雙氧水、氯錠、(電解)二氧化氯或電解水等，電解二氧化氯或電解水均具有強氧化性，可應用於消毒、殺菌、除臭及去除有機物的過程，放養前可以 30~60 ppm 的電解二氧化氯進行消毒動作，以降低繁養殖過程之相關風險。

文蛤養殖過程常見之水源問題包含水質控管不易或尚未進行消毒動作、水中氨氮或亞硝酸濃度過高、水中鐵質含量過高或異種貝的干擾等，建議可配合沙濾機的應用，將原水過濾淨化後再使用於養殖池內，以達到淨化水質與優質水源控管之目的，降低養殖過程相關風險，提高養殖效益。

引進之水源須徹底進行消毒動作，應用效能益生菌同步進行水底質活化，此過程需結合相關重要水質參數的監測調整，以建構優質生態系，並營造放養前的優質環境，待水質狀況呈現穩定後才可進行放養。於放養後則定期及規律性的使用水質改良劑，透過滴流法添加於水體，落實優化環境之保養、消毒，降低病原菌感染、減少病原體傳播與提高養殖效益。

4. 種苗選購與放養

種苗的選購可透過觀察種苗行為、種苗外觀，或是解剖觀察以及了解種苗場的飼育環境等進行評估，種苗行為主要著重在活力與攝食情況是否正常，而種苗外觀則以顏色、肥滿度及生產紋路為

選購依據，另需觀察種苗場的飼育環境需如培育水溫、水質狀況、底質狀況、周遭環境之清潔度與是否落實檢疫、消毒工作是否徹底等。種苗的放養密度建議 500 粒/台斤的幼苗應控管在每公頃放養密度不超過 130 萬粒幼苗為原則，另外每甲地應至少以配置 2 台水車為原則。

5. 液態飼料的應用技術

文蛤養殖過程液態飼料的應用相當普遍，但若粉狀飼料過量投餵及發酵使用不正確，也容易導致池底有機物及病源過高，養殖環境惡化以致池底 pH 值低於 6.5 之臨界點，造成文蛤活存率大幅降低，故使用液態飼料須注意事項包含慎選使用種類、液態飼料製程、避免過量投餵、避免投餵不均，以及注意池底環境之變化等問題。

6. 效能益生菌的應用

水產養殖過程常應用益生菌作為水質改良、底質改善、增加營養或競爭環境潛在致病菌等功能，文蛤養殖期間適當的應用效能益生菌可維護優質的養殖環境，減少病原感染風險，也可為藻類提供可利用的營養鹽以穩定水色，建議文蛤養殖過程可持續性的施用光合菌，其主要功能為代謝池底硫化物、降低池底微生物耗氧的需求等，可有效減少池底硫化氫含量，穩定水色，維持良好生態環境，也可透過水車的帶動使其均勻分布於池中，若底土有臭土味的情況，亦可增加光合菌使用頻率或提高使用量，同時配合腐植酸鈉等底質改良劑，以物理性的處理方式吸附池底過多的硫化物。

7. 水底質改良劑的應用

水質改良劑的使用受限於養殖地理環境條件、使用目的、有效性、方便性及對環境友善等因素，建議可選擇應用電解二氧化氯(40 公升以上/公頃)或電解水(200 公升以上/公頃)落實水源淨化與消毒步驟，避免病原感染問題，另建議以滴流取代傳統直接潑灑方式，不僅能有效降低養殖成本，達到最佳消毒與保養效果，並能克服文蛤養殖過程所面臨的空飄、翹角或異種貝問題，營造優質養殖環境，降低養殖過程可能伴隨發生之相關風險，提高養殖收益。

8. 文蛤養殖過程常見問題與建議處理方式

- (1) 養殖過程如何避免「土皮生成」：掌控虱目魚的放養時機、適當的虱目魚放養數量、正確的投餵管理、光合菌與酵素的施用。
- (2) 如何克服夏季養殖過程面臨「高水溫」的問題：適當的引用水源、適當的水位、正確的投餵管理技術、善用光合菌、善用束井技術。
- (3) 如何避免因排精或排卵所造成的體弱或死亡：注意池水的鹽度調控及時機、遵守投餵管理原則(時機及種類)、水車的應用。
- (4) 如何因應「雨季或連續降雨」問題：保持適當的鹽度、運用上層排水設備維持水質、降雨前後，石灰與光合菌的施用、水車的應用。
- (5) 養殖過程「異種貝」的去除方式：
 - A. 水源處理：可選擇使用氯錠、茶粕、粗過濾、砂濾機等方式。
 - B. 生物防治：選擇混養虱目魚(去除土皮或絲藻)、變身苦(去除絲藻)、黃鰭鯛、黃臘鰻(去除異種貝)、五鬚蝦或大肚魚(去除魚虱)、其他可混養種類亦有牡蠣或白蝦等。
 - C. 綜合法

附錄九：虱目魚養殖技術手冊²³

虱目魚俗稱麻風目、國姓魚、塞目魚或海草，主要養殖產區為台南縣，其次為高雄市，國內目前已可完全養殖且有不同養殖方式，包含傳統式淺水養殖、深水式養殖、釣餌與種苗養殖、魚蝦混養、魚貝混養等，前二者為食用魚生產，而釣餌與種苗養殖主要為生產 5 寸大小之魚苗，供應鮪、旗魚業使用，與生產 3-8 寸大小魚苗供做食用魚生產之種苗，部分業者在文蛤養殖過程混養虱目魚，期望有效解決絲藻 *Entermorpha sp.* 及 *Chaetomorpha sp.* 之危害。虱目魚亦是台灣南部重要的養殖經濟魚種之一，而在高雄地區，主要是以深水是養殖方式為主，能夠充分利用水體的深度來增加放養量，進而提高生產力。除此之外，亦可透過落實放養前後的相關工作、優良魚苗選購與運輸、水質與環境管理、飼餌料控管、疾病防禦等技術，提高活存率、抗病力及產業競爭力。²⁴

1. 放養前的準備工作

(1) 慎選養殖場地

場域的選擇須包含四大要件，即交通與電力問題、地形與地質條件、水文條件(如水質、水溫、降雨量與鹽度等)、方便性與便利性、人文條件等，另須遠離空氣或環境汙染區域，高雄地區多以深水式養殖為主，深水式養殖單位整體的平均成本較淺坪式養殖來的低。深水式養殖池子的深度一般約 1-1.5 公尺，也有深至 2 公尺以上者，但由於水深過深可能導致底層水交換不易，建議在底層加裝水管，並以抽水機抽水到上層，使上下層水可以交換，如此可提高單位面積養殖密度。

(2) 養殖池的整理與消毒

整池及池底活化首要步驟是池底汙泥清洗或客土的使用，以及池底消毒與氧化工作，接著透過底質改良劑(如石灰、腐植酸)的施用，完成底質改良步驟，然後針對引進的水源，須徹底進行消毒動作，最後再應用光合複合菌或效能益生菌，進行水底質活化，建構優質生態系，並營造放養前的優質環境。

²³ 鄭安倉，106 年度輔導跨域(光電)企業投入養殖漁業生產計畫期末工作報告，行政院農業委員會漁業署，2020。

²⁴ 胡興華，台灣的養殖漁業，遠足文化，2004。

由於生產條件與環境的不同加上氣候變化，水質管理需視養殖魚種、養殖期間長短與氣候的變化等進行各項應變處理。虱目魚以天然底藻為主食，在高密度的養殖則以投餵人工配合性飼料為主，因此容易造成池底老化之情況，因此池底整理與消毒工作是否正確，將是決定虱目魚成敗的主要因素之一。

土池一般處理方式為洗池、移入客土、曬池、消毒、進水、作水，長時間累積於底土之有機物質易造成池底老化，若未去除乾淨，於放養過程中，易產生有毒物質並大量消耗水中溶氧，且養殖池水 pH 值偏低，易造成養殖生物緊迫導致活存率降低，因此，透過客土去除池底之有機物質，曬池及潑灑石灰可消毒殺菌池底所殘留之病原體，引進之水源需經消毒殺菌處理，並施以茶粕進行作水，進而營造良好之養殖環境，當養殖池水由紅轉綠時，並呈現穩定狀況，才可放養，池底狀況的好壞直接影響到養殖生物，因此底土管理特別重要，養殖池底整理與消毒是否確實也是決定成敗的關鍵因素，故應持續加強底土活化技術。

(3) 養殖池的水質控管

A. 引用水的處理

水源處理方式及效能，需考量養殖種類、場域條件、單位時間水源處理量、資金投入、與周遭環境資源等因素解進行評估。除定期善用適量消毒劑進行養殖環境消毒，引用水源建議可利用化學性消毒方式(漂白水、雙氧水、過醋酸、二溴海因、二氧化氯、過硫酸氫鉀複合鹽、高鐵酸鹽、電解水)進行。引用水源須落實過濾、消毒、殺菌等處理步驟，以確保水質安全無慮，減少病害產生，水源條件較差地區，建議安裝簡易式殺菌設備進行處理。

B. 養殖水的管理

- a. 水質監測：於放養後，定期使用電解二氧化氯或電解水，透過滴流法添加於養殖池中，進行水體優化環境之保養、消毒，達到降低病原菌感染、減少病原體傳播與提高養殖效益之目的。養殖池水中之有機物質存在於有氧環境與厭氧環境中，於

有氧環境中，有機物質分解轉化為氨氮及亞硝酸物質，可被藻類及益生菌吸收利用，於厭氧環境中，有機物質沉於底部分解轉化為硫化氫，其毒性過高易造成魚蝦貝類死亡。因此，水質評估指標除氨氮、亞硝酸外，藉由水中參數氧化還原電位之監測，觀察池水及底部有機物質含量，亦為重要參數。故為維持良好的養殖環境，必要時透過水質改良劑或效能益生菌的應用，來達到穩定養殖水體環境之目的。

- b. 水質改良劑的應用目前常見的水質改良劑包括雙氧水、漂白水、(電解)二氧化氯、過醋酸、二溴海因、電解(海)水、過硫酸鉀複合鹽、高鐵酸鹽等，底質改良劑則包含腐植酸(磺酸、腐植素)、活性碳、沸石粒(粉)、矽藻土、石灰等，均須視養殖經濟或環境條件、目的或效用、使用方便性等實際需求，考量種類、時機、劑量或方式，適正施用以達到最佳處理效果。

電解二氧化氯與電解(海)水近年於水產養殖過程之應用逐漸普遍，也由於其方便性與安全性，故漸被養殖業者接受，電解二氧化氯氧化力較電解(海)水強，在魚體的應用效果較佳，而若應用於餌料生物殺菌處理，電解(海)水的效果擇優於電解二氧化氯，另電解二氧化氯機機器維護成本較高，而電解水機組成相對單純，相較之下成本則較為經濟。

- c. 效能益生菌的應用

高密度養殖產生的大量有機物(如殘餌、排泄物、死魚等)，不僅促使水質迅速惡化，亦與養殖生物競爭氧氣的消耗而降低了溶解氧(DO)的含量，對養殖生物造成生存壓力、降低對疾病的抵抗力以及降低攝食能力，並且為致病微生物(包含細菌性、病毒性及寄生蟲等)繁殖提供適宜環境，最終導致死亡²⁵²⁶。為避免因高密度的養殖導致養殖環境惡化、魚體遭受病原感染或死亡，效能益生菌的應用就相對變得重要。

目前於水產養殖過程較常應用之益生菌種類包含乳酸菌、光合菌、枯草桿菌、希瓦氏菌或其它複合型益生菌等，益生菌可

²⁵ Ananda Raja, R., Jithendran, K.P., Aquaculture disease diagnosis and health management. Advances in Marine and Brackishwater Aquaculture, 247-254. (2015).

²⁶ Boyd, C.E., General relationship between water quality and aquaculture performance in Ponds. Fish Diseases, Academic Press, 147-166. (2017).

用於改善養殖環境、淨化水質與疾病控制，由數種不同效能菌種組成之複合益生菌更可應用於水產養殖水質處理以及開發生物飼料，建議於養殖過程透過複合光合菌之應用，減少池底硫化物的累積，維持池底優化環境，以此應用技術取代傳統的藥物依賴習慣能夠符合養殖漁業永續經營的原則，並能提高養殖經濟效益。

(4) 養殖器具的消毒

放養前及養殖過程所用的器具、網具或相關設施應定期進行消毒動作，並維持其潔淨度，以避免病原汙染，降低病害的發生。

2. 優質魚苗的選購

(1) 種苗行為

觀察種苗泳姿、活力是否正常，若發現少數體弱或離群現象，表示品質不佳，另觀察索餌狀況，若意願不佳，表示健康度越差或馴餌技術不佳。

(2) 種苗外觀

體表需無損傷、皮膚黏液分泌正常、各鰭需完整且無充血、眼睛表面晶瑩剔透無白濁狀，腹部無凹陷現象，呼吸頻度及鰓部開合正常。

(3) 解剖觀察

目測觀察各臟器是否正常、肌肉有無出血等異樣、腹腔是否有腹水現象、腸道是否有出血等，或藉由鏡檢檢查是否有異常現象。

(4) 種苗場的飼育環境

種苗場的飼育環境需觀察培育水溫、水質狀況、底質狀況、周遭環境之清潔度與是否落實檢疫、養殖池附近是否有病毒爆發之種苗池、消毒工作是否澈底等，必要時有可進一步種苗業者之日常養殖操作管理模式。

(5) 運輸過程注意事項

- A. 運輸前須瞭解瞭解育苗池水質(鹽度、水溫等)狀況、運輸車及運輸水源必須徹底消毒及進行水質試驗、適當運輸密度及運輸前需停止投餵，並注意適當溶氧與降溫。
- B. 運輸過程中應避免避免劇烈之搖晃且需定期檢查魚苗及水質狀況。
- C. 運輸後應確認放養池與運輸艙之水溫及鹽度是否雷同，進行試水，同時需注意放養回溫操作程序、時間及避免不當操作。

3. 放養原則與注意事項

深水式養殖每公頃放養密度建議控制在 1 萬尾左右，另放養量也隨著放養體型、底藻生長狀況或當時環境條件而有所差異，另值得注意的是，天候異常變化、季節性低溫或寒害所造成的持續低溫均可能導致虱目魚因凍傷而大量死亡，因此越冬溝的運用以及相關加溫設備、溫棚設施等，於養殖過程均須審慎評估。

4. 投餵管理技術的應用

投餵過程應注意氣候條件、水質條件、魚體狀況、飼餌料特性、投餵量、攝食率以及飼餌料的儲藏環境等，魚隻放養入池後，為預防底藻被虱目魚大量食用，可先行投放補充飼料，包括米糠、花生餅、大豆餅或麥片，除能補充食物除供作食用外，殘餌亦可當做底藻肥料來源。使用人工配合飼料其特點為營養含量充足、可依魚隻口徑製粒、儲藏容易、操作便利等，目前常用的飼料種類為粉狀或浮性飼料，以餵食五寸以上的成魚為主，魚苗則以餵食鰻魚粉、米糠和麵粉等。而浮性飼料於水中安定性高、浮於水面易觀察魚隻攝食情況，瞭解養殖生物健康狀況、避免飼料浪費及水惡化等問題，避免殘料發生而影響水質，餵食次數則依魚隻大小、養殖密度及季候環境而定。

5. 養殖環境的監控

養殖期間應定期監控重要水質參數作為評估指標，如溫度、溶氧、pH 值、氨氮、亞硝酸、硫化物等均應隨時掌控；隨著養殖生物成長，飼育密度亦增加，若無進行分養或增設打氣設備，在投餵、換水(排水)或是水質不良時，容易造成溶氧過低，養殖生物不適甚

至吐料，嚴重缺氧者可能死亡。若水中 氨氮、亞硝酸濃度過高時，會影響魚苗鰓部功能，進而造成呼吸困難、攝食率及成長率下降，連帶導致活存率降低，濃度過高時，可藉由大量換水、添加益生菌、沸石粒、活性碳、腐植酸等，避免水中氨氮、亞硝酸濃度過高造成不必要之損失。水中的 pH 值驟變會影響種苗生理代謝，此外高密度養殖時，水中 CO₂ 含量提升會造成 pH 值降低，故於平日進行養殖操作時，須定時不定點測量 pH 值，以確定水中環境是否維持恆定，並進行適當處理，使緊迫因子降到最低，若發現水質有異常也應立即改善不可拖延(如水車的應用、益生菌或搭配水底質改良劑的使用)，養殖過需配合落實優質的投餵管理，才能達到最佳養殖效益。

6. 疾病防禦技術²⁷

虱目魚常見疾病包含弧菌感染症(Vibriosis)，主要病原為 *Listonella anguillarum* 及 *Vibrio ordalii*，受感染之病魚主要特徵為急性敗血症，特別是在腹部有明顯之出血斑，好發於 11 月至隔年 3 月之間。車輪蟲感染症(Trichodiniasis)，主要寄生於鰓部，可見黏液增加、鰓腫脹光滑、鰓呈暗紅色多發生於水質不佳或越冬溝養殖期間，並以 2-5 寸苗或 5-8 寸苗發生率最高。魚蝨寄生症(Argulus infestation, Caligusiasus)，主要寄生在魚體上，魚蝨寄生時，魚體會不斷的跳躍或是摩擦物體驅使蟲體掉落，易產生二次感染。液性細菌感染症(Flavobacterium sp. infection)，多發生在水質惡化、飼養密度高等緊迫環境以及捕捉搬池與凍傷造成之魚體損傷，易遭 *Flavobacterium sp.* 感染而發病，會造成魚體爛鰓症、爛尾及爛鰭症狀。分枝桿菌症(Mycobacteriosis)，感染的魚體外觀明顯消瘦、泄殖孔處潮紅、少數魚體表面有深層潰瘍症狀，腹膜與臟器嚴重粘連，並有局部多發的紅色結節，脾臟有局部多發揮白色結節，肝臟局部廣泛性壞死灶，食道、胃及幽門垂至腸均可見局部多發紅色潰瘍灶。

疾病防禦應遵行早期發現提早治療、維持優質善飼育環境、加強飼料之營養強化、加強消毒工作與水質改良劑的應用五點；疾病防治應以「預防勝於治療」為精神，透過良好的養殖管理，能有效

²⁷ 鄭錦德，台南地區養殖虱目魚疾病之研究，國立屏東科技大學獸醫學系碩士論文，2003。

減少疾病發生或病原感染的機會，相關人員落實消毒防疫觀念，避免傳播媒介，且病死魚應妥善處理以減少疾病傳播，亦可有效避免養殖過程病原之誘發。

附錄十：行政院農業委員會水產試驗所模擬養殖結合綠能設施試驗

電子公文

檔 號：
保存年限：

行政院農業委員會水產試驗所 函

機關地址：20246 基隆市和一路199號
承辦人：宋嘉軒
電話：(02)2462—2101
傳真：(02)2462—4627
電子信箱：chsung@mail.tfrin.gov.tw



受文者：經濟部能源局
發文日期：中華民國109年12月11日
發文字號：農水試企字第1092304247號
速別：最速件
密等及解密條件或保密期限：
附件：如文(a1.pdf、a2.pdf、a3.pdf、a4.pdf、a5.pdf)

主旨：有關貴局為研提修正「漁業經營結合綠能之區位範圍海岸利用管理可行性規劃報告(草案)」請本所函復說明並提供佐證資料案，復如說明，請查照。

說明：

- 一、依據貴局109年12月10日能技字第10900697330號函辦理。
- 二、本所進行之漁電共生模擬試驗，以全國近年產量前10大養殖物種進行，並規劃於4年內(108—111年)完成，目前已完成虱目魚、吳郭魚與七星鱸的模擬試驗，模擬實驗結果顯示遮蔽不影響養殖生物成長，並由水質檢測與養殖生物成長結果分析，推測因遮蔽有助於穩定水溫，對於養殖生物帶來正面效益。
- 三、文蛤養殖試驗部分，在夏季顯示適度的遮蔽可讓文蛤有較好的成長環境，但在文蛤養殖驗中發現秋季過後，遮蔽組有成長略差的情形，現已找到在低日照期適合的餌料藻種，預期生產效率可再提升。
- 四、目前本所相關研究成果已刊登於臺灣水產學會刊47卷2期，詳如附件：
(一)Effects of floating photovoltaic buoys on water quality and planktonic composition in milkfish culture pond。

第1頁 共2頁





- (二)Effects of different shading rates on the growth and water quality of hard clam (*Meretrix lusoria*) aquaculture.
- (三)Simulation of environmental factor variations of floating photovoltaic milkfish culture pond.
- (四)The effects of different cover ratios on *Lateolabrax japonicus* culture.
- (五)Effects of microalgae concentration and species on feeding hard clam.

正本：經濟部能源局

副本：本所企劃資訊組、海水繁養殖研究中心 2020/12/11 16:27:39

附錄十一：本計畫範圍(關注減緩區)清冊

「資訊公開嘉義縣東石鄉養殖漁業經營結合綠能設施專案計畫專區範圍」							
縣市	鄉鎮	非陸域緩衝區地號數	陸域緩衝區地號數	總地號數	非陸域緩衝區面積(公頃)	陸域緩衝區面積(公頃)	總面積(公頃)
嘉義縣	東石鄉	1,336	2,525	3,861	365.62	757.71	1,123.33
	總計	1,336	2,525	3,861	365.62	757.71	1,123.33

「資訊公開嘉義縣東石鄉養殖漁業經營結合綠能設施專案計畫專區範圍」									
項次	縣市	行政區	段名	地號	魚塭號	土地使用分區	土地使用類別	面積(平方公尺)	備註
1	嘉義縣	東石鄉	三塊厝新段	2	2299	一般農業區	養殖用地	66.75	*
2	嘉義縣	東石鄉	三塊厝新段	3	2299	一般農業區	農牧用地	289.74	*
3	嘉義縣	東石鄉	三塊厝新段	6	2298	一般農業區	養殖用地	124.11	*
4	嘉義縣	東石鄉	三塊厝新段	6	2299	一般農業區	養殖用地	1,337.29	*
5	嘉義縣	東石鄉	三塊厝新段	6	2298-1	一般農業區	養殖用地	508.46	*
6	嘉義縣	東石鄉	三塊厝新段	8	2298	一般農業區	農牧用地	1,294.65	*
7	嘉義縣	東石鄉	三塊厝新段	8	2296-1	一般農業區	農牧用地	1,418.23	*
8	嘉義縣	東石鄉	三塊厝新段	8	2298-1	一般農業區	農牧用地	1,969.94	*
9	嘉義縣	東石鄉	三塊厝新段	9	2296	一般農業區	農牧用地	285.78	*
10	嘉義縣	東石鄉	三塊厝新段	9	2296-1	一般農業區	農牧用地	266.25	*
11	嘉義縣	東石鄉	三塊厝新段	12	2296	一般農業區	農牧用地	608.29	*
12	嘉義縣	東石鄉	三塊厝新段	12	2296-1	一般農業區	農牧用地	0.64	*
13	嘉義縣	東石鄉	三塊厝新段	15	2332	一般農業區	養殖用地	1,627.70	*
14	嘉義縣	東石鄉	三塊厝新段	18	2225	一般農業區	農牧用地	2,011.31	*
15	嘉義縣	東石鄉	三塊厝新段	20	2225	一般農業區	農牧用地	42.26	*
16	嘉義縣	東石鄉	三塊厝新段	20	2226	一般農業區	農牧用地	1,181.71	*
17	嘉義縣	東石鄉	三塊厝新段	23	2296	一般農業區	農牧用地	6.84	*
18	嘉義縣	東石鄉	三塊厝新段	23	2332	一般農業區	農牧用地	11.70	*
19	嘉義縣	東石鄉	三塊厝新段	28	2299	一般農業區	養殖用地	2,765.48	*
20	嘉義縣	東石鄉	三塊厝新段	28	2379	一般農業區	養殖用地	2,981.27	*
21	嘉義縣	東石鄉	三塊厝新段	28	2298-1	一般農業區	養殖用地	112.16	*
22	嘉義縣	東石鄉	三塊厝新段	29	2299	一般農業區	養殖用地	411.80	*
23	嘉義縣	東石鄉	三塊厝新段	29	2379	一般農業區	養殖用地	1,016.23	*
24	嘉義縣	東石鄉	三塊厝新段	30	2299	一般農業區	農牧用地	399.54	*
25	嘉義縣	東石鄉	三塊厝新段	33	2299	一般農業區	養殖用地	43.28	*
26	嘉義縣	東石鄉	三塊厝新段	33	2379	一般農業區	養殖用地	512.78	*
27	嘉義縣	東石鄉	三塊厝新段	49	2379	一般農業區	農牧用地	2.42	*
28	嘉義縣	東石鄉	三塊厝新段	49	2379	一般農業區	農牧用地	8.95	*
29	嘉義縣	東石鄉	三塊厝新段	78	2226	一般農業區	農牧用地	4,250.93	*
30	嘉義縣	東石鄉	三塊厝新段	81	2356	一般農業區	農牧用地	1.11	*
31	嘉義縣	東石鄉	三塊厝新段	83	2340	一般農業區	農牧用地	9.35	*
32	嘉義縣	東石鄉	三塊厝新段	83	2356	一般農業區	農牧用地	1.07	*
33	嘉義縣	東石鄉	三塊厝新段	89	2340	一般農業區	養殖用地	838.08	*
34	嘉義縣	東石鄉	三塊厝新段	89	2356	一般農業區	養殖用地	12.94	*
35	嘉義縣	東石鄉	三塊厝新段	89	2340-1	一般農業區	養殖用地	15.91	*
36	嘉義縣	東石鄉	三塊厝新段	90	2340	一般農業區	養殖用地	315.72	*
37	嘉義縣	東石鄉	三塊厝新段	90	2356	一般農業區	養殖用地	173.95	*
38	嘉義縣	東石鄉	三塊厝新段	90	2340-1	一般農業區	養殖用地	132.41	*
39	嘉義縣	東石鄉	三塊厝新段	91	2356	一般農業區	養殖用地	729.55	*
40	嘉義縣	東石鄉	三塊厝新段	92	2356	一般農業區	農牧用地	4.38	*
41	嘉義縣	東石鄉	三塊厝新段	100	2349-1	一般農業區	養殖用地	1.43	*
42	嘉義縣	東石鄉	三塊厝新段	102	2349-1	一般農業區	養殖用地	1,321.58	*
43	嘉義縣	東石鄉	三塊厝新段	103	2349-1	一般農業區	養殖用地	109.52	*
44	嘉義縣	東石鄉	三塊厝新段	104	2349-1	一般農業區	養殖用地	24.24	*
45	嘉義縣	東石鄉	三塊厝新段	105	2349-1	一般農業區	養殖用地	46.87	*
46	嘉義縣	東石鄉	三塊厝新段	106	2349	一般農業區	養殖用地	0.58	*
47	嘉義縣	東石鄉	三塊厝新段	106	2349-1	一般農業區	養殖用地	201.36	*
48	嘉義縣	東石鄉	三塊厝新段	106	2349-1	一般農業區	養殖用地	88.99	*
49	嘉義縣	東石鄉	三塊厝新段	107	2349-1	一般農業區	養殖用地	879.59	*
50	嘉義縣	東石鄉	三塊厝新段	108	2349-1	一般農業區	養殖用地	425.32	*
51	嘉義縣	東石鄉	三塊厝新段	109	2349-1	一般農業區	養殖用地	460.67	*
52	嘉義縣	東石鄉	三塊厝新段	110	2349-1	一般農業區	養殖用地	12.67	*
53	嘉義縣	東石鄉	三塊厝新段	111	2349-1	一般農業區	養殖用地	0.05	*
54	嘉義縣	東石鄉	三塊厝新段	112	2349-1	一般農業區	養殖用地	351.70	*
55	嘉義縣	東石鄉	三塊厝新段	113	2349	一般農業區	養殖用地	3,059.10	*
56	嘉義縣	東石鄉	三塊厝新段	113	2362	一般農業區	養殖用地	27.24	*
57	嘉義縣	東石鄉	三塊厝新段	113	2349-1	一般農業區	養殖用地	165.26	*
58	嘉義縣	東石鄉	三塊厝新段	114	2349	一般農業區	養殖用地	427.29	*
59	嘉義縣	東石鄉	三塊厝新段	115	2344	一般農業區	養殖用地	135.85	*
60	嘉義縣	東石鄉	三塊厝新段	115	2349	一般農業區	養殖用地	2,518.23	*
61	嘉義縣	東石鄉	三塊厝新段	116	2343	一般農業區	養殖用地	0.31	*
62	嘉義縣	東石鄉	三塊厝新段	116	2343	一般農業區	養殖用地	0.87	*
63	嘉義縣	東石鄉	三塊厝新段	116	2344	一般農業區	養殖用地	4,863.68	*

64	嘉義縣	東石鄉	三塊厝新段	117	2344	一般農業區	養殖用地	200.93	*
65	嘉義縣	東石鄉	三塊厝新段	117	2348	一般農業區	養殖用地	1.11	*
66	嘉義縣	東石鄉	三塊厝新段	118	2343	一般農業區	養殖用地	2.55	*
67	嘉義縣	東石鄉	三塊厝新段	118	2344	一般農業區	養殖用地	271.36	*
68	嘉義縣	東石鄉	三塊厝新段	119	2343	一般農業區	養殖用地	1,249.48	*
69	嘉義縣	東石鄉	三塊厝新段	119	3832-1	一般農業區	養殖用地	7.48	*
70	嘉義縣	東石鄉	三塊厝新段	120	3831	一般農業區	養殖用地	0.20	*
71	嘉義縣	東石鄉	三塊厝新段	120	3832	一般農業區	養殖用地	407.38	*
72	嘉義縣	東石鄉	三塊厝新段	120	3832-1	一般農業區	養殖用地	470.25	*
73	嘉義縣	東石鄉	三塊厝新段	121	3831	一般農業區	養殖用地	8.68	*
74	嘉義縣	東石鄉	三塊厝新段	122	3830	一般農業區	養殖用地	20.27	*
75	嘉義縣	東石鄉	三塊厝新段	122	3831	一般農業區	養殖用地	167.32	*
76	嘉義縣	東石鄉	三塊厝新段	123	3813	一般農業區	養殖用地	1,275.34	*
77	嘉義縣	東石鄉	三塊厝新段	123	3830	一般農業區	養殖用地	1,342.70	*
78	嘉義縣	東石鄉	三塊厝新段	124	3813	一般農業區	養殖用地	2,821.78	*
79	嘉義縣	東石鄉	三塊厝新段	125	3811	一般農業區	養殖用地	2,558.80	*
80	嘉義縣	東石鄉	三塊厝新段	126	3762	一般農業區	養殖用地	2,378.06	*
81	嘉義縣	東石鄉	三塊厝新段	126	3809	一般農業區	養殖用地	72.02	*
82	嘉義縣	東石鄉	三塊厝新段	126	3811	一般農業區	養殖用地	3.10	*
83	嘉義縣	東石鄉	三塊厝新段	126	3811	一般農業區	養殖用地	0.60	*
84	嘉義縣	東石鄉	三塊厝新段	127	3764	一般農業區	養殖用地	6.42	*
85	嘉義縣	東石鄉	三塊厝新段	127	3809	一般農業區	養殖用地	4,125.33	*
86	嘉義縣	東石鄉	三塊厝新段	127	3810	一般農業區	養殖用地	35.01	*
87	嘉義縣	東石鄉	三塊厝新段	128	3809	一般農業區	養殖用地	69.46	*
88	嘉義縣	東石鄉	三塊厝新段	128	3810	一般農業區	養殖用地	0.59	*
89	嘉義縣	東石鄉	三塊厝新段	129	3810	一般農業區	養殖用地	257.76	*
90	嘉義縣	東石鄉	三塊厝新段	130	3810	一般農業區	養殖用地	3,807.64	*
91	嘉義縣	東石鄉	三塊厝新段	131	3765	一般農業區	養殖用地	34.20	*
92	嘉義縣	東石鄉	三塊厝新段	131	3807	一般農業區	養殖用地	1,315.42	*
93	嘉義縣	東石鄉	三塊厝新段	131	3808	一般農業區	養殖用地	3,408.46	*
94	嘉義縣	東石鄉	三塊厝新段	131	3810	一般農業區	養殖用地	36.62	*
95	嘉義縣	東石鄉	三塊厝新段	131	3765-1	一般農業區	養殖用地	0.79	*
96	嘉義縣	東石鄉	三塊厝新段	132	3765	一般農業區	養殖用地	884.56	*
97	嘉義縣	東石鄉	三塊厝新段	132	3806	一般農業區	養殖用地	1,380.62	*
98	嘉義縣	東石鄉	三塊厝新段	132	3807	一般農業區	養殖用地	46.02	*
99	嘉義縣	東石鄉	三塊厝新段	132	3808	一般農業區	養殖用地	128.47	*
100	嘉義縣	東石鄉	三塊厝新段	133	3765	一般農業區	養殖用地	1,659.30	*
101	嘉義縣	東石鄉	三塊厝新段	133	3766	一般農業區	養殖用地	0.17	*
102	嘉義縣	東石鄉	三塊厝新段	133	3806	一般農業區	養殖用地	1.20	*
103	嘉義縣	東石鄉	三塊厝新段	133	3765-1	一般農業區	養殖用地	2,154.14	*
104	嘉義縣	東石鄉	三塊厝新段	134	3806	一般農業區	養殖用地	1,995.22	*
105	嘉義縣	東石鄉	三塊厝新段	134	3765-1	一般農業區	養殖用地	8.12	*
106	嘉義縣	東石鄉	三塊厝新段	135	3806	一般農業區	養殖用地	116.51	*
107	嘉義縣	東石鄉	三塊厝新段	136	3806	一般農業區	養殖用地	329.59	*
108	嘉義縣	東石鄉	三塊厝新段	137	3806	一般農業區	養殖用地	87.98	*
109	嘉義縣	東石鄉	三塊厝新段	138	3805	一般農業區	養殖用地	1,356.68	*
110	嘉義縣	東石鄉	三塊厝新段	138	3806	一般農業區	養殖用地	12.61	*
111	嘉義縣	東石鄉	三塊厝新段	139	3763	一般農業區	養殖用地	59.76	*
112	嘉義縣	東石鄉	三塊厝新段	139	3805	一般農業區	養殖用地	7.13	*
113	嘉義縣	東石鄉	三塊厝新段	139	3806	一般農業區	養殖用地	0.29	*
114	嘉義縣	東石鄉	三塊厝新段	140	3763	一般農業區	養殖用地	139.06	*
115	嘉義縣	東石鄉	三塊厝新段	140	3805	一般農業區	養殖用地	488.20	*
116	嘉義縣	東石鄉	三塊厝新段	141	3805	一般農業區	養殖用地	493.19	*
117	嘉義縣	東石鄉	三塊厝新段	142	3767	一般農業區	養殖用地	560.85	*
118	嘉義縣	東石鄉	三塊厝新段	143	3767	一般農業區	養殖用地	1,409.16	*
119	嘉義縣	東石鄉	三塊厝新段	144	3767	一般農業區	養殖用地	1,791.13	*
120	嘉義縣	東石鄉	三塊厝新段	144	3770	一般農業區	養殖用地	16.75	*
121	嘉義縣	東石鄉	三塊厝新段	144	3770	一般農業區	養殖用地	2.30	*
122	嘉義縣	東石鄉	三塊厝新段	145	3767	一般農業區	養殖用地	784.45	*
123	嘉義縣	東石鄉	三塊厝新段	146	3767	一般農業區	養殖用地	0.61	*
124	嘉義縣	東石鄉	三塊厝新段	146	3802	一般農業區	養殖用地	1,249.71	*
125	嘉義縣	東石鄉	三塊厝新段	146	3804	一般農業區	養殖用地	3.16	*
126	嘉義縣	東石鄉	三塊厝新段	147	3802	一般農業區	養殖用地	45.45	*
127	嘉義縣	東石鄉	三塊厝新段	147	3803	一般農業區	養殖用地	1,946.97	*
128	嘉義縣	東石鄉	三塊厝新段	147	3804	一般農業區	養殖用地	129.86	*

129	嘉義縣	東石鄉	三塊厝新段	148	3767	一般農業區	養殖用地	4.69	*
130	嘉義縣	東石鄉	三塊厝新段	148	3770	一般農業區	養殖用地	2,500.91	*
131	嘉義縣	東石鄉	三塊厝新段	148	3771	一般農業區	養殖用地	1,527.61	*
132	嘉義縣	東石鄉	三塊厝新段	148	3802	一般農業區	養殖用地	154.68	*
133	嘉義縣	東石鄉	三塊厝新段	148	3803	一般農業區	養殖用地	171.53	*
134	嘉義縣	東石鄉	三塊厝新段	148	3804	一般農業區	養殖用地	1,465.95	*
135	嘉義縣	東石鄉	三塊厝新段	151	3773	一般農業區	養殖用地	1,246.54	*
136	嘉義縣	東石鄉	三塊厝新段	152	3773	一般農業區	養殖用地	2,362.37	*
137	嘉義縣	東石鄉	三塊厝新段	153	3773	一般農業區	養殖用地	4.79	*
138	嘉義縣	東石鄉	三塊厝新段	153	3774	一般農業區	養殖用地	3,116.95	*
139	嘉義縣	東石鄉	三塊厝新段	154	3774	一般農業區	養殖用地	1,588.63	*
140	嘉義縣	東石鄉	三塊厝新段	155	3752	一般農業區	養殖用地	1,381.53	*
141	嘉義縣	東石鄉	三塊厝新段	155	3753	一般農業區	養殖用地	805.47	*
142	嘉義縣	東石鄉	三塊厝新段	155	3774	一般農業區	養殖用地	59.63	*
143	嘉義縣	東石鄉	三塊厝新段	155	4669	一般農業區	養殖用地	627.11	*
144	嘉義縣	東石鄉	三塊厝新段	155	4673	一般農業區	養殖用地	807.73	*
145	嘉義縣	東石鄉	三塊厝新段	156	4671	一般農業區	養殖用地	1,111.45	*
146	嘉義縣	東石鄉	三塊厝新段	156	4673	一般農業區	養殖用地	38.21	*
147	嘉義縣	東石鄉	三塊厝新段	156	4684	一般農業區	養殖用地	3,247.07	*
148	嘉義縣	東石鄉	三塊厝新段	156	4685	一般農業區	養殖用地	0.68	*
149	嘉義縣	東石鄉	三塊厝新段	158	4684	一般農業區	養殖用地	10.92	*
150	嘉義縣	東石鄉	三塊厝新段	158	4685	一般農業區	養殖用地	2,007.82	*
151	嘉義縣	東石鄉	三塊厝新段	159	4688	一般農業區	養殖用地	3,777.96	*
152	嘉義縣	東石鄉	三塊厝新段	159	4689	一般農業區	養殖用地	116.51	*
153	嘉義縣	東石鄉	三塊厝新段	161	4671	一般農業區	養殖用地	1,765.17	*
154	嘉義縣	東石鄉	三塊厝新段	161	4671	一般農業區	養殖用地	2.05	*
155	嘉義縣	東石鄉	三塊厝新段	161	4672	一般農業區	養殖用地	2,669.41	*
156	嘉義縣	東石鄉	三塊厝新段	161	4673	一般農業區	養殖用地	145.58	*
157	嘉義縣	東石鄉	三塊厝新段	161	4684	一般農業區	養殖用地	1,890.71	*
158	嘉義縣	東石鄉	三塊厝新段	161	4685	一般農業區	養殖用地	704.89	*
159	嘉義縣	東石鄉	三塊厝新段	162	3756	一般農業區	養殖用地	51.73	*
160	嘉義縣	東石鄉	三塊厝新段	162	3756	一般農業區	養殖用地	5.17	*
161	嘉義縣	東石鄉	三塊厝新段	162	4671	一般農業區	養殖用地	44.34	*
162	嘉義縣	東石鄉	三塊厝新段	162	4672	一般農業區	養殖用地	6,155.30	*
163	嘉義縣	東石鄉	三塊厝新段	162	4688	一般農業區	養殖用地	2.54	*
164	嘉義縣	東石鄉	三塊厝新段	163	3756	一般農業區	養殖用地	1,653.33	*
165	嘉義縣	東石鄉	三塊厝新段	163	4671	一般農業區	養殖用地	1,602.32	*
166	嘉義縣	東石鄉	三塊厝新段	163	4673	一般農業區	養殖用地	155.40	*
167	嘉義縣	東石鄉	三塊厝新段	164	4671	一般農業區	養殖用地	3,385.25	*
168	嘉義縣	東石鄉	三塊厝新段	164	4673	一般農業區	養殖用地	144.63	*
169	嘉義縣	東石鄉	三塊厝新段	165	3755	一般農業區	養殖用地	94.80	*
170	嘉義縣	東石鄉	三塊厝新段	165	4673	一般農業區	養殖用地	1,312.05	*
171	嘉義縣	東石鄉	三塊厝新段	166	3755	一般農業區	養殖用地	1,400.99	*
172	嘉義縣	東石鄉	三塊厝新段	166	3768	一般農業區	養殖用地	0.19	*
173	嘉義縣	東石鄉	三塊厝新段	167	3755	一般農業區	養殖用地	1,167.92	*
174	嘉義縣	東石鄉	三塊厝新段	167	3768	一般農業區	養殖用地	0.21	*
175	嘉義縣	東石鄉	三塊厝新段	167	3835	一般農業區	養殖用地	1,819.06	*
176	嘉義縣	東石鄉	三塊厝新段	168	3834	一般農業區	養殖用地	787.90	*
177	嘉義縣	東石鄉	三塊厝新段	168	3835	一般農業區	養殖用地	813.76	*
178	嘉義縣	東石鄉	三塊厝新段	169	3834	一般農業區	養殖用地	2,657.20	*
179	嘉義縣	東石鄉	三塊厝新段	170	3752	一般農業區	養殖用地	1.71	*
180	嘉義縣	東石鄉	三塊厝新段	170	3833	一般農業區	養殖用地	2,314.12	*
181	嘉義縣	東石鄉	三塊厝新段	170	3834	一般農業區	養殖用地	884.08	*
182	嘉義縣	東石鄉	三塊厝新段	171	3752	一般農業區	養殖用地	2,573.82	*
183	嘉義縣	東石鄉	三塊厝新段	171	3753	一般農業區	養殖用地	1,398.10	*
184	嘉義縣	東石鄉	三塊厝新段	171	3755	一般農業區	養殖用地	32.40	*
185	嘉義縣	東石鄉	三塊厝新段	171	3774	一般農業區	養殖用地	112.33	*
186	嘉義縣	東石鄉	三塊厝新段	171	3835	一般農業區	養殖用地	4.63	*
187	嘉義縣	東石鄉	三塊厝新段	171	4669	一般農業區	養殖用地	1,200.77	*
188	嘉義縣	東石鄉	三塊厝新段	171	4673	一般農業區	養殖用地	1,672.60	*
189	嘉義縣	東石鄉	三塊厝新段	172	3773	一般農業區	養殖用地	13.78	*
190	嘉義縣	東石鄉	三塊厝新段	172	3774	一般農業區	養殖用地	118.03	*
191	嘉義縣	東石鄉	三塊厝新段	173	3773	一般農業區	養殖用地	1,403.05	*
192	嘉義縣	東石鄉	三塊厝新段	174	3833	一般農業區	養殖用地	11.30	*
193	嘉義縣	東石鄉	三塊厝新段	175	3773	一般農業區	養殖用地	416.71	*

194	嘉義縣	東石鄉	三塊厝新段	177	3770	一般農業區	養殖用地	2.90	*
195	嘉義縣	東石鄉	三塊厝新段	177	3770	一般農業區	養殖用地	1.31	*
196	嘉義縣	東石鄉	三塊厝新段	177	3862	一般農業區	養殖用地	1,682.79	*
197	嘉義縣	東石鄉	三塊厝新段	178	3770	一般農業區	養殖用地	863.24	*
198	嘉義縣	東石鄉	三塊厝新段	179	3770	一般農業區	養殖用地	379.65	*
199	嘉義縣	東石鄉	三塊厝新段	180	3763	一般農業區	養殖用地	47.79	*
200	嘉義縣	東石鄉	三塊厝新段	180	3767	一般農業區	養殖用地	1,523.22	*
201	嘉義縣	東石鄉	三塊厝新段	180	3770	一般農業區	養殖用地	6.63	*
202	嘉義縣	東石鄉	三塊厝新段	180	3854	一般農業區	養殖用地	1.28	*
203	嘉義縣	東石鄉	三塊厝新段	180	3860	一般農業區	養殖用地	6,567.33	*
204	嘉義縣	東石鄉	三塊厝新段	181	3763	一般農業區	養殖用地	3,059.52	*
205	嘉義縣	東石鄉	三塊厝新段	182	3763	一般農業區	養殖用地	2,790.28	*
206	嘉義縣	東石鄉	三塊厝新段	182	3766	一般農業區	養殖用地	80.37	*
207	嘉義縣	東石鄉	三塊厝新段	182	3806	一般農業區	養殖用地	22.41	*
208	嘉義縣	東石鄉	三塊厝新段	183	3766	一般農業區	養殖用地	4,273.06	*
209	嘉義縣	東石鄉	三塊厝新段	183	3806	一般農業區	養殖用地	743.24	*
210	嘉義縣	東石鄉	三塊厝新段	183	3765-1	一般農業區	養殖用地	15.21	*
211	嘉義縣	東石鄉	三塊厝新段	184	3764	一般農業區	養殖用地	0.00	*
212	嘉義縣	東石鄉	三塊厝新段	184	3766	一般農業區	養殖用地	2,164.41	*
213	嘉義縣	東石鄉	三塊厝新段	184	3808	一般農業區	養殖用地	0.39	*
214	嘉義縣	東石鄉	三塊厝新段	184	3765-1	一般農業區	養殖用地	2,761.21	*
215	嘉義縣	東石鄉	三塊厝新段	185	3764	一般農業區	養殖用地	3,349.65	*
216	嘉義縣	東石鄉	三塊厝新段	185	3808	一般農業區	養殖用地	84.11	*
217	嘉義縣	東石鄉	三塊厝新段	185	3765-1	一般農業區	養殖用地	3.85	*
218	嘉義縣	東石鄉	三塊厝新段	186	3764	一般農業區	養殖用地	2,064.22	*
219	嘉義縣	東石鄉	三塊厝新段	186	3765-1	一般農業區	養殖用地	1.78	*
220	嘉義縣	東石鄉	三塊厝新段	195	3811	一般農業區	養殖用地	901.99	*
221	嘉義縣	東石鄉	三塊厝新段	196	3760	一般農業區	養殖用地	58.28	*
222	嘉義縣	東石鄉	三塊厝新段	196	3762	一般農業區	養殖用地	51.16	*
223	嘉義縣	東石鄉	三塊厝新段	196	3811	一般農業區	養殖用地	1,591.75	*
224	嘉義縣	東石鄉	三塊厝新段	197	3760	一般農業區	養殖用地	908.24	*
225	嘉義縣	東石鄉	三塊厝新段	197	3762	一般農業區	養殖用地	41.18	*
226	嘉義縣	東石鄉	三塊厝新段	198	3760	一般農業區	養殖用地	1,841.31	*
227	嘉義縣	東石鄉	三塊厝新段	198	3762	一般農業區	養殖用地	85.56	*
228	嘉義縣	東石鄉	三塊厝新段	202	3843	一般農業區	農牧用地	1,961.22	*
229	嘉義縣	東石鄉	三塊厝新段	207	3812	一般農業區	農牧用地	0.09	*
230	嘉義縣	東石鄉	三塊厝新段	207	3812-1	一般農業區	農牧用地	11.99	*
231	嘉義縣	東石鄉	三塊厝新段	208	3758	一般農業區	養殖用地	976.66	*
232	嘉義縣	東石鄉	三塊厝新段	208	3812	一般農業區	養殖用地	966.91	*
233	嘉義縣	東石鄉	三塊厝新段	208	3813	一般農業區	養殖用地	14.92	*
234	嘉義縣	東石鄉	三塊厝新段	208	3812-1	一般農業區	養殖用地	774.06	*
235	嘉義縣	東石鄉	三塊厝新段	209	3812	一般農業區	養殖用地	712.12	*
236	嘉義縣	東石鄉	三塊厝新段	209	3813	一般農業區	養殖用地	41.00	*
237	嘉義縣	東石鄉	三塊厝新段	209	3830	一般農業區	養殖用地	22.37	*
238	嘉義縣	東石鄉	三塊厝新段	209	3831	一般農業區	養殖用地	14.01	*
239	嘉義縣	東石鄉	三塊厝新段	209	3812-1	一般農業區	養殖用地	1,438.92	*
240	嘉義縣	東石鄉	三塊厝新段	210	3830	一般農業區	養殖用地	354.65	*
241	嘉義縣	東石鄉	三塊厝新段	210	3831	一般農業區	養殖用地	1,620.31	*
242	嘉義縣	東石鄉	三塊厝新段	211	3758	一般農業區	養殖用地	2,390.25	*
243	嘉義縣	東石鄉	三塊厝新段	211	3831	一般農業區	養殖用地	11.67	*
244	嘉義縣	東石鄉	三塊厝新段	211	3832	一般農業區	養殖用地	2,235.33	*
245	嘉義縣	東石鄉	三塊厝新段	211	3758-1	一般農業區	養殖用地	3,054.16	*
246	嘉義縣	東石鄉	三塊厝新段	211	3832-1	一般農業區	養殖用地	342.21	*
247	嘉義縣	東石鄉	三塊厝新段	212	2343	一般農業區	養殖用地	18.55	*
248	嘉義縣	東石鄉	三塊厝新段	212	3758-1	一般農業區	養殖用地	751.69	*
249	嘉義縣	東石鄉	三塊厝新段	212	3832-1	一般農業區	養殖用地	1,597.30	*
250	嘉義縣	東石鄉	三塊厝新段	213	2343	一般農業區	養殖用地	2,758.48	*
251	嘉義縣	東石鄉	三塊厝新段	214	2343	一般農業區	養殖用地	1,377.72	*
252	嘉義縣	東石鄉	三塊厝新段	215	3758	一般農業區	養殖用地	577.81	*
253	嘉義縣	東石鄉	三塊厝新段	215	3758-1	一般農業區	養殖用地	780.60	*
254	嘉義縣	東石鄉	三塊厝新段	216	2343	一般農業區	農牧用地	10.95	*
255	嘉義縣	東石鄉	三塊厝新段	221	2343	一般農業區	養殖用地	0.03	*
256	嘉義縣	東石鄉	三塊厝新段	222	2343	一般農業區	養殖用地	0.60	*
257	嘉義縣	東石鄉	三塊厝新段	226	2344	一般農業區	養殖用地	212.33	*
258	嘉義縣	東石鄉	三塊厝新段	226	2348	一般農業區	養殖用地	948.74	*

259	嘉義縣	東石鄉	三塊厝新段	227	2344	一般農業區	養殖用地	0.06	*
260	嘉義縣	東石鄉	三塊厝新段	227	2348	一般農業區	養殖用地	46.91	*
261	嘉義縣	東石鄉	三塊厝新段	227	2349	一般農業區	養殖用地	544.88	*
262	嘉義縣	東石鄉	三塊厝新段	228	2348	一般農業區	養殖用地	3.18	*
263	嘉義縣	東石鄉	三塊厝新段	228	2349	一般農業區	養殖用地	1,489.61	*
264	嘉義縣	東石鄉	三塊厝新段	229	2348	一般農業區	農牧用地	19.60	*
265	嘉義縣	東石鄉	三塊厝新段	229	2349	一般農業區	農牧用地	23.76	*
266	嘉義縣	東石鄉	三塊厝新段	229	2349	一般農業區	農牧用地	15.83	*
267	嘉義縣	東石鄉	三塊厝新段	229	2363	一般農業區	農牧用地	1,149.92	*
268	嘉義縣	東石鄉	三塊厝新段	230	2349	一般農業區	農牧用地	53.90	*
269	嘉義縣	東石鄉	三塊厝新段	230	2362	一般農業區	農牧用地	14.65	*
270	嘉義縣	東石鄉	三塊厝新段	230	2363	一般農業區	農牧用地	376.58	*
271	嘉義縣	東石鄉	三塊厝新段	231	2363	一般農業區	農牧用地	905.03	*
272	嘉義縣	東石鄉	三塊厝新段	231	2365	一般農業區	農牧用地	171.95	*
273	嘉義縣	東石鄉	三塊厝新段	232	2363	一般農業區	農牧用地	1.13	*
274	嘉義縣	東石鄉	三塊厝新段	232	2365	一般農業區	農牧用地	962.75	*
275	嘉義縣	東石鄉	三塊厝新段	233	2362	一般農業區	農牧用地	399.40	*
276	嘉義縣	東石鄉	三塊厝新段	233	2363	一般農業區	農牧用地	162.98	*
277	嘉義縣	東石鄉	三塊厝新段	233	2365	一般農業區	農牧用地	657.06	*
278	嘉義縣	東石鄉	三塊厝新段	234	2362	一般農業區	農牧用地	802.79	*
279	嘉義縣	東石鄉	三塊厝新段	234	2363	一般農業區	農牧用地	58.90	*
280	嘉義縣	東石鄉	三塊厝新段	235	2362	一般農業區	農牧用地	6.13	*
281	嘉義縣	東石鄉	三塊厝新段	236	2362	一般農業區	農牧用地	1,713.56	*
282	嘉義縣	東石鄉	三塊厝新段	244	2359	一般農業區	養殖用地	996.55	*
283	嘉義縣	東石鄉	三塊厝新段	245	2359	一般農業區	養殖用地	444.93	*
284	嘉義縣	東石鄉	三塊厝新段	249	2340	一般農業區	農牧用地	26.39	*
285	嘉義縣	東石鄉	三塊厝新段	250	2340	一般農業區	養殖用地	673.76	*
286	嘉義縣	東石鄉	三塊厝新段	250	2340-1	一般農業區	養殖用地	281.81	*
287	嘉義縣	東石鄉	三塊厝新段	251	2340-1	一般農業區	農牧用地	31.55	*
288	嘉義縣	東石鄉	三塊厝新段	317	2340-1	一般農業區	農牧用地	9.38	*
289	嘉義縣	東石鄉	三塊厝新段	320	2359	一般農業區	農牧用地	574.49	*
290	嘉義縣	東石鄉	三塊厝新段	321	2357	一般農業區	養殖用地	1,181.61	*
291	嘉義縣	東石鄉	三塊厝新段	321	2359	一般農業區	養殖用地	51.88	*
292	嘉義縣	東石鄉	三塊厝新段	323	2340	一般農業區	養殖用地	5.40	*
293	嘉義縣	東石鄉	三塊厝新段	323	2340-1	一般農業區	養殖用地	285.35	*
294	嘉義縣	東石鄉	三塊厝新段	346	2363	一般農業區	農牧用地	100.62	*
295	嘉義縣	東石鄉	三塊厝新段	346	2365	一般農業區	農牧用地	115.66	*
296	嘉義縣	東石鄉	三塊厝新段	346	2366	一般農業區	農牧用地	864.23	*
297	嘉義縣	東石鄉	三塊厝新段	347	2345	一般農業區	農牧用地	110.31	*
298	嘉義縣	東石鄉	三塊厝新段	347	2346	一般農業區	農牧用地	950.70	*
299	嘉義縣	東石鄉	三塊厝新段	347	2348	一般農業區	農牧用地	1,879.59	*
300	嘉義縣	東石鄉	三塊厝新段	347	2363	一般農業區	農牧用地	31.97	*
301	嘉義縣	東石鄉	三塊厝新段	347	2366	一般農業區	農牧用地	2,112.49	*
302	嘉義縣	東石鄉	三塊厝新段	348	2348	一般農業區	養殖用地	1,932.60	*
303	嘉義縣	東石鄉	三塊厝新段	348	2349	一般農業區	養殖用地	1.37	*
304	嘉義縣	東石鄉	三塊厝新段	349	2345	一般農業區	農牧用地	1,186.37	*
305	嘉義縣	東石鄉	三塊厝新段	349	2348	一般農業區	農牧用地	20.59	*
306	嘉義縣	東石鄉	三塊厝新段	349	2366	一般農業區	農牧用地	370.73	*
307	嘉義縣	東石鄉	三塊厝新段	354	2345	一般農業區	農牧用地	2,809.30	*
308	嘉義縣	東石鄉	三塊厝新段	355	2345	一般農業區	農牧用地	830.27	*
309	嘉義縣	東石鄉	三塊厝新段	355	2346	一般農業區	農牧用地	6.98	*
310	嘉義縣	東石鄉	三塊厝新段	511	2342	一般農業區	農牧用地	2,516.19	*
311	嘉義縣	東石鄉	三塊厝新段	512	2342	一般農業區	農牧用地	1.12	*
312	嘉義縣	東石鄉	三塊厝新段	512	2345	一般農業區	農牧用地	11.07	*
313	嘉義縣	東石鄉	三塊厝新段	512	2346	一般農業區	農牧用地	30.90	*
314	嘉義縣	東石鄉	三塊厝新段	513	2342	一般農業區	農牧用地	4.96	*
315	嘉義縣	東石鄉	三塊厝新段	514	2342	一般農業區	農牧用地	49.78	*
316	嘉義縣	東石鄉	三塊厝新段	514	3758	一般農業區	農牧用地	26.41	*
317	嘉義縣	東石鄉	三塊厝新段	515	3758	一般農業區	農牧用地	47.38	*
318	嘉義縣	東石鄉	三塊厝新段	516	3758	一般農業區	農牧用地	403.55	*
319	嘉義縣	東石鄉	三塊厝新段	517	3758	一般農業區	養殖用地	154.84	*
320	嘉義縣	東石鄉	三塊厝新段	675	3840	一般農業區	養殖用地	1,395.98	*
321	嘉義縣	東石鄉	三塊厝新段	676	3840	一般農業區	農牧用地	9.55	*
322	嘉義縣	東石鄉	三塊厝新段	681	2373	一般農業區	養殖用地	238.76	*
323	嘉義縣	東石鄉	三塊厝新段	682	2373	一般農業區	養殖用地	12.81	*

324	嘉義縣	東石鄉	三塊厝新段	689	2373	一般農業區	農牧用地	0.51	*
325	嘉義縣	東石鄉	三塊厝新段	846	2373	一般農業區	農牧用地	1.60	*
326	嘉義縣	東石鄉	三塊厝新段	846	3844	一般農業區	農牧用地	43.87	*
327	嘉義縣	東石鄉	三塊厝新段	847	2373	一般農業區	農牧用地	32.10	*
328	嘉義縣	東石鄉	三塊厝新段	848	2373	一般農業區	養殖用地	1,168.49	*
329	嘉義縣	東石鄉	三塊厝新段	848	3844	一般農業區	養殖用地	1,063.50	*
330	嘉義縣	東石鄉	三塊厝新段	849	2373	一般農業區	養殖用地	1,279.79	*
331	嘉義縣	東石鄉	三塊厝新段	849	2374	一般農業區	養殖用地	51.30	*
332	嘉義縣	東石鄉	三塊厝新段	849	3844	一般農業區	養殖用地	1,297.83	*
333	嘉義縣	東石鄉	三塊厝新段	850	2374	一般農業區	養殖用地	2,656.12	*
334	嘉義縣	東石鄉	三塊厝新段	850	2375	一般農業區	養殖用地	137.18	*
335	嘉義縣	東石鄉	三塊厝新段	850	3844	一般農業區	養殖用地	0.60	*
336	嘉義縣	東石鄉	三塊厝新段	852	2375	一般農業區	農牧用地	14.16	*
337	嘉義縣	東石鄉	三塊厝新段	852	3840	一般農業區	農牧用地	0.68	*
338	嘉義縣	東石鄉	三塊厝新段	853	2375	一般農業區	農牧用地	3,760.96	*
339	嘉義縣	東石鄉	三塊厝新段	853	3840	一般農業區	農牧用地	20.63	*
340	嘉義縣	東石鄉	三塊厝新段	854	3840	一般農業區	養殖用地	4,004.92	*
341	嘉義縣	東石鄉	三塊厝新段	855	3840	一般農業區	養殖用地	2,785.57	*
342	嘉義縣	東石鄉	三塊厝新段	856	3840	一般農業區	養殖用地	1,989.49	*
343	嘉義縣	東石鄉	三塊厝新段	857	3840	一般農業區	養殖用地	6.57	*
344	嘉義縣	東石鄉	三塊厝新段	858	3840	一般農業區	養殖用地	817.42	*
345	嘉義縣	東石鄉	三塊厝新段	859	3836	一般農業區	養殖用地	1,338.50	*
346	嘉義縣	東石鄉	三塊厝新段	859	3840	一般農業區	養殖用地	69.91	*
347	嘉義縣	東石鄉	三塊厝新段	859	3840	一般農業區	養殖用地	210.27	*
348	嘉義縣	東石鄉	三塊厝新段	860	3836	一般農業區	養殖用地	271.41	*
349	嘉義縣	東石鄉	三塊厝新段	860	3840	一般農業區	養殖用地	177.81	*
350	嘉義縣	東石鄉	三塊厝新段	861	3836	一般農業區	養殖用地	1,463.40	*
351	嘉義縣	東石鄉	三塊厝新段	861	3843	一般農業區	養殖用地	59.92	*
352	嘉義縣	東石鄉	三塊厝新段	861	4002	一般農業區	養殖用地	2,903.98	*
353	嘉義縣	東石鄉	三塊厝新段	862	3843	一般農業區	養殖用地	703.28	*
354	嘉義縣	東石鄉	三塊厝新段	863	3843	一般農業區	農牧用地	561.62	*
355	嘉義縣	東石鄉	三塊厝新段	866	3766	一般農業區	農牧用地	7.58	*
356	嘉義縣	東石鄉	三塊厝新段	867	3763	一般農業區	養殖用地	3,287.33	*
357	嘉義縣	東石鄉	三塊厝新段	867	3766	一般農業區	養殖用地	71.17	*
358	嘉義縣	東石鄉	三塊厝新段	867	3848	一般農業區	養殖用地	4.33	*
359	嘉義縣	東石鄉	三塊厝新段	868	3763	一般農業區	養殖用地	709.66	*
360	嘉義縣	東石鄉	三塊厝新段	869	3763	一般農業區	養殖用地	122.81	*
361	嘉義縣	東石鄉	三塊厝新段	870	3763	一般農業區	養殖用地	617.86	*
362	嘉義縣	東石鄉	三塊厝新段	871	3854	一般農業區	農牧用地	3.18	*
363	嘉義縣	東石鄉	三塊厝新段	871	3858	一般農業區	農牧用地	1,213.06	*
364	嘉義縣	東石鄉	三塊厝新段	871	3860	一般農業區	農牧用地	1,116.44	*
365	嘉義縣	東石鄉	三塊厝新段	871	3861	一般農業區	農牧用地	990.23	*
366	嘉義縣	東石鄉	三塊厝新段	872	3860	一般農業區	養殖用地	33.05	*
367	嘉義縣	東石鄉	三塊厝新段	872	3861	一般農業區	養殖用地	228.77	*
368	嘉義縣	東石鄉	三塊厝新段	873	3860	一般農業區	養殖用地	25.99	*
369	嘉義縣	東石鄉	三塊厝新段	873	3861	一般農業區	養殖用地	463.98	*
370	嘉義縣	東石鄉	三塊厝新段	874	3767	一般農業區	養殖用地	12.93	*
371	嘉義縣	東石鄉	三塊厝新段	874	3770	一般農業區	養殖用地	1,471.47	*
372	嘉義縣	東石鄉	三塊厝新段	874	3860	一般農業區	養殖用地	70.64	*
373	嘉義縣	東石鄉	三塊厝新段	874	3861	一般農業區	養殖用地	983.82	*
374	嘉義縣	東石鄉	三塊厝新段	875	3770	一般農業區	農牧用地	39.62	*
375	嘉義縣	東石鄉	三塊厝新段	875	3858	一般農業區	農牧用地	67.59	*
376	嘉義縣	東石鄉	三塊厝新段	875	3859	一般農業區	農牧用地	32.53	*
377	嘉義縣	東石鄉	三塊厝新段	875	3861	一般農業區	農牧用地	7,365.43	*
378	嘉義縣	東石鄉	三塊厝新段	875	3862	一般農業區	農牧用地	4,823.75	*
379	嘉義縣	東石鄉	三塊厝新段	875	3863	一般農業區	農牧用地	333.41	*
380	嘉義縣	東石鄉	三塊厝新段	875	3859-1	一般農業區	農牧用地	1,672.23	*
381	嘉義縣	東石鄉	三塊厝新段	876	3858	一般農業區	養殖用地	0.40	*
382	嘉義縣	東石鄉	三塊厝新段	876	3861	一般農業區	養殖用地	262.23	*
383	嘉義縣	東石鄉	三塊厝新段	877	3861	一般農業區	養殖用地	714.82	*
384	嘉義縣	東石鄉	三塊厝新段	879	3756	一般農業區	農牧用地	4,022.42	*
385	嘉義縣	東石鄉	三塊厝新段	879	3768	一般農業區	農牧用地	2,323.22	*
386	嘉義縣	東石鄉	三塊厝新段	879	3865	一般農業區	農牧用地	31.97	*
387	嘉義縣	東石鄉	三塊厝新段	880	3756	一般農業區	養殖用地	49.44	*
388	嘉義縣	東石鄉	三塊厝新段	880	3768	一般農業區	養殖用地	2,291.48	*

389	嘉義縣	東石鄉	三塊厝新段	881	3756	一般農業區	養殖用地	1,176.59	*
390	嘉義縣	東石鄉	三塊厝新段	882	3756	一般農業區	養殖用地	1,272.18	*
391	嘉義縣	東石鄉	三塊厝新段	884	3865	一般農業區	養殖用地	1,279.62	*
392	嘉義縣	東石鄉	三塊厝新段	884	3867	一般農業區	養殖用地	569.10	*
393	嘉義縣	東石鄉	三塊厝新段	884	4010-1	一般農業區	養殖用地	798.31	*
394	嘉義縣	東石鄉	三塊厝新段	886	3856	一般農業區	養殖用地	0.14	*
395	嘉義縣	東石鄉	三塊厝新段	886	3857	一般農業區	養殖用地	0.24	*
396	嘉義縣	東石鄉	三塊厝新段	886	3865	一般農業區	養殖用地	99.69	*
397	嘉義縣	東石鄉	三塊厝新段	886	4010-1	一般農業區	養殖用地	16.25	*
398	嘉義縣	東石鄉	三塊厝新段	887	3856	一般農業區	農牧用地	216.01	*
399	嘉義縣	東石鄉	三塊厝新段	887	3857	一般農業區	農牧用地	2,980.79	*
400	嘉義縣	東石鄉	三塊厝新段	887	3859	一般農業區	農牧用地	1,312.26	*
401	嘉義縣	東石鄉	三塊厝新段	887	3863	一般農業區	農牧用地	1,282.12	*
402	嘉義縣	東石鄉	三塊厝新段	889	3867	一般農業區	養殖用地	2,110.21	*
403	嘉義縣	東石鄉	三塊厝新段	889	4010-1	一般農業區	養殖用地	2,234.57	*
404	嘉義縣	東石鄉	三塊厝新段	891	3856	一般農業區	養殖用地	0.12	*
405	嘉義縣	東石鄉	三塊厝新段	892	3763	一般農業區	農牧用地	73.33	*
406	嘉義縣	東石鄉	三塊厝新段	892	3848	一般農業區	農牧用地	75.38	*
407	嘉義縣	東石鄉	三塊厝新段	892	3849	一般農業區	農牧用地	6,983.89	*
408	嘉義縣	東石鄉	三塊厝新段	892	3850	一般農業區	農牧用地	1,843.93	*
409	嘉義縣	東石鄉	三塊厝新段	892	3851	一般農業區	農牧用地	1,837.57	*
410	嘉義縣	東石鄉	三塊厝新段	892	3852	一般農業區	農牧用地	2,801.49	*
411	嘉義縣	東石鄉	三塊厝新段	892	3854	一般農業區	農牧用地	2,021.19	*
412	嘉義縣	東石鄉	三塊厝新段	892	3855	一般農業區	農牧用地	2,799.08	*
413	嘉義縣	東石鄉	三塊厝新段	892	3856	一般農業區	農牧用地	2,999.02	*
414	嘉義縣	東石鄉	三塊厝新段	892	3857	一般農業區	農牧用地	114.12	*
415	嘉義縣	東石鄉	三塊厝新段	892	3858	一般農業區	農牧用地	1,087.20	*
416	嘉義縣	東石鄉	三塊厝新段	892	3859	一般農業區	農牧用地	607.65	*
417	嘉義縣	東石鄉	三塊厝新段	892	3860	一般農業區	農牧用地	0.53	*
418	嘉義縣	東石鄉	三塊厝新段	892	3854-1	一般農業區	農牧用地	1,499.28	*
419	嘉義縣	東石鄉	三塊厝新段	892	3859-1	一般農業區	農牧用地	16.00	*
420	嘉義縣	東石鄉	三塊厝新段	895	3847	一般農業區	農牧用地	2,578.97	*
421	嘉義縣	東石鄉	三塊厝新段	895	3848	一般農業區	農牧用地	80.62	*
422	嘉義縣	東石鄉	三塊厝新段	895	3849	一般農業區	農牧用地	670.35	*
423	嘉義縣	東石鄉	三塊厝新段	895	4011	一般農業區	農牧用地	2,310.14	*
424	嘉義縣	東石鄉	三塊厝新段	896	3847	一般農業區	農牧用地	1,633.98	*
425	嘉義縣	東石鄉	三塊厝新段	896	3848	一般農業區	農牧用地	47.11	*
426	嘉義縣	東石鄉	三塊厝新段	896	4011	一般農業區	農牧用地	1,408.82	*
427	嘉義縣	東石鄉	三塊厝新段	897	3846	一般農業區	養殖用地	2,147.86	*
428	嘉義縣	東石鄉	三塊厝新段	897	3847	一般農業區	養殖用地	98.19	*
429	嘉義縣	東石鄉	三塊厝新段	897	4011	一般農業區	養殖用地	34.77	*
430	嘉義縣	東石鄉	三塊厝新段	900	3846	一般農業區	農牧用地	1,478.31	*
431	嘉義縣	東石鄉	三塊厝新段	900	3848	一般農業區	農牧用地	49.49	*
432	嘉義縣	東石鄉	三塊厝新段	900	4011	一般農業區	農牧用地	79.30	*
433	嘉義縣	東石鄉	三塊厝新段	901	3848	一般農業區	養殖用地	6,284.81	*
434	嘉義縣	東石鄉	三塊厝新段	902	3848	一般農業區	養殖用地	382.04	*
435	嘉義縣	東石鄉	三塊厝新段	907	3842	一般農業區	養殖用地	1,099.63	*
436	嘉義縣	東石鄉	三塊厝新段	907	4002	一般農業區	養殖用地	60.28	*
437	嘉義縣	東石鄉	三塊厝新段	908	3841	一般農業區	養殖用地	25.34	*
438	嘉義縣	東石鄉	三塊厝新段	908	3842	一般農業區	養殖用地	895.86	*
439	嘉義縣	東石鄉	三塊厝新段	908	4002	一般農業區	養殖用地	42.05	*
440	嘉義縣	東石鄉	三塊厝新段	909	3836	一般農業區	養殖用地	0.75	*
441	嘉義縣	東石鄉	三塊厝新段	909	3841	一般農業區	養殖用地	2,005.24	*
442	嘉義縣	東石鄉	三塊厝新段	909	4002	一般農業區	養殖用地	30.21	*
443	嘉義縣	東石鄉	三塊厝新段	910	3836	一般農業區	養殖用地	454.63	*
444	嘉義縣	東石鄉	三塊厝新段	910	3840	一般農業區	養殖用地	0.01	*
445	嘉義縣	東石鄉	三塊厝新段	910	3841	一般農業區	養殖用地	80.51	*
446	嘉義縣	東石鄉	三塊厝新段	911	3841	一般農業區	養殖用地	873.75	*
447	嘉義縣	東石鄉	三塊厝新段	911	3842	一般農業區	養殖用地	602.22	*
448	嘉義縣	東石鄉	三塊厝新段	912	3836	一般農業區	養殖用地	26.31	*
449	嘉義縣	東石鄉	三塊厝新段	912	3840	一般農業區	養殖用地	705.89	*
450	嘉義縣	東石鄉	三塊厝新段	913	3836	一般農業區	養殖用地	111.65	*
451	嘉義縣	東石鄉	三塊厝新段	913	3840	一般農業區	養殖用地	980.88	*
452	嘉義縣	東石鄉	三塊厝新段	914	3838	一般農業區	養殖用地	4,342.33	*
453	嘉義縣	東石鄉	三塊厝新段	914	3840	一般農業區	養殖用地	348.93	*

454	嘉義縣	東石鄉	三塊厝新段	915	3838	一般農業區	農牧用地	979.21	*
455	嘉義縣	東石鄉	三塊厝新段	916	3838	一般農業區	農牧用地	1,819.75	*
456	嘉義縣	東石鄉	三塊厝新段	916	3838	一般農業區	農牧用地	40.87	*
457	嘉義縣	東石鄉	三塊厝新段	917	3838	一般農業區	農牧用地	1,356.77	*
458	嘉義縣	東石鄉	三塊厝新段	918	3838	一般農業區	養殖用地	573.09	*
459	嘉義縣	東石鄉	三塊厝新段	918	3932	一般農業區	養殖用地	111.09	*
460	嘉義縣	東石鄉	三塊厝新段	920	3845	一般農業區	農牧用地	1,586.42	*
461	嘉義縣	東石鄉	三塊厝新段	920	3942	一般農業區	農牧用地	652.82	*
462	嘉義縣	東石鄉	三塊厝新段	920	3944	一般農業區	農牧用地	1,166.12	*
463	嘉義縣	東石鄉	三塊厝新段	921	3845	一般農業區	養殖用地	985.62	*
464	嘉義縣	東石鄉	三塊厝新段	921	3947	一般農業區	養殖用地	309.53	*
465	嘉義縣	東石鄉	三塊厝新段	922	3845	一般農業區	養殖用地	4,672.90	*
466	嘉義縣	東石鄉	三塊厝新段	922	3947	一般農業區	養殖用地	1,573.55	*
467	嘉義縣	東石鄉	三塊厝新段	923	2376	一般農業區	農牧用地	3,798.28	*
468	嘉義縣	東石鄉	三塊厝新段	923	3844	一般農業區	農牧用地	0.32	*
469	嘉義縣	東石鄉	三塊厝新段	923	3947	一般農業區	農牧用地	289.03	*
470	嘉義縣	東石鄉	三塊厝新段	924	3844	一般農業區	農牧用地	4.10	*
471	嘉義縣	東石鄉	三塊厝新段	929	2478	一般農業區	農牧用地	15.02	*
472	嘉義縣	東石鄉	三塊厝新段	1058	2478	一般農業區	農牧用地	1,498.87	*
473	嘉義縣	東石鄉	三塊厝新段	1060	2376	一般農業區	農牧用地	168.28	*
474	嘉義縣	東石鄉	三塊厝新段	1060	3947	一般農業區	農牧用地	52.76	*
475	嘉義縣	東石鄉	三塊厝新段	1060	2483-1	一般農業區	農牧用地	1,864.12	*
476	嘉義縣	東石鄉	三塊厝新段	1061	2376	一般農業區	農牧用地	8.96	*
477	嘉義縣	東石鄉	三塊厝新段	1061	3845	一般農業區	農牧用地	23.54	*
478	嘉義縣	東石鄉	三塊厝新段	1061	3947	一般農業區	農牧用地	847.01	*
479	嘉義縣	東石鄉	三塊厝新段	1062	3845	一般農業區	養殖用地	4,483.12	*
480	嘉義縣	東石鄉	三塊厝新段	1063	3845	一般農業區	養殖用地	1,515.82	*
481	嘉義縣	東石鄉	三塊厝新段	1064	3845	一般農業區	農牧用地	37.47	*
482	嘉義縣	東石鄉	三塊厝新段	1064	3947	一般農業區	農牧用地	0.70	*
483	嘉義縣	東石鄉	三塊厝新段	1065	2483	一般農業區	養殖用地	2,257.33	*
484	嘉義縣	東石鄉	三塊厝新段	1065	2483-1	一般農業區	養殖用地	82.58	*
485	嘉義縣	東石鄉	三塊厝新段	1067	2478	一般農業區	農牧用地	1,474.44	*
486	嘉義縣	東石鄉	三塊厝新段	1068	2477	一般農業區	農牧用地	1,255.47	*
487	嘉義縣	東石鄉	三塊厝新段	1068	2478	一般農業區	農牧用地	111.62	*
488	嘉義縣	東石鄉	三塊厝新段	1069	2477	一般農業區	養殖用地	1,716.78	*
489	嘉義縣	東石鄉	三塊厝新段	1070	2477	一般農業區	養殖用地	13.81	*
490	嘉義縣	東石鄉	三塊厝新段	1070	2478	一般農業區	養殖用地	3.32	*
491	嘉義縣	東石鄉	三塊厝新段	1072	2481	一般農業區	農牧用地	4,069.63	*
492	嘉義縣	東石鄉	三塊厝新段	1072	2484	一般農業區	農牧用地	1,993.79	*
493	嘉義縣	東石鄉	三塊厝新段	1072	3927	一般農業區	農牧用地	4,247.54	*
494	嘉義縣	東石鄉	三塊厝新段	1072	3928	一般農業區	農牧用地	485.74	*
495	嘉義縣	東石鄉	三塊厝新段	1072	3942	一般農業區	農牧用地	39.48	*
496	嘉義縣	東石鄉	三塊厝新段	1072	3942	一般農業區	農牧用地	7.93	*
497	嘉義縣	東石鄉	三塊厝新段	1072	2481-2	一般農業區	農牧用地	127.36	*
498	嘉義縣	東石鄉	三塊厝新段	1072	2481-2	一般農業區	農牧用地	4.04	*
499	嘉義縣	東石鄉	三塊厝新段	1072	2484-1	一般農業區	農牧用地	2,178.06	*
500	嘉義縣	東石鄉	三塊厝新段	1072	2484-1	一般農業區	農牧用地	61.16	*
501	嘉義縣	東石鄉	三塊厝新段	1074	2481-2	一般農業區	農牧用地	91.66	*
502	嘉義縣	東石鄉	三塊厝新段	1075	2481-2	一般農業區	農牧用地	1,753.48	*
503	嘉義縣	東石鄉	三塊厝新段	1076	3942	一般農業區	農牧用地	1,098.36	*
504	嘉義縣	東石鄉	三塊厝新段	1076	2481-2	一般農業區	農牧用地	148.12	*
505	嘉義縣	東石鄉	三塊厝新段	1076	3943-1	一般農業區	農牧用地	1,681.57	*
506	嘉義縣	東石鄉	三塊厝新段	1077	3845	一般農業區	農牧用地	42.51	*
507	嘉義縣	東石鄉	三塊厝新段	1077	3942	一般農業區	農牧用地	88.46	*
508	嘉義縣	東石鄉	三塊厝新段	1077	3943	一般農業區	農牧用地	2,002.86	*
509	嘉義縣	東石鄉	三塊厝新段	1077	2481-2	一般農業區	農牧用地	35.83	*
510	嘉義縣	東石鄉	三塊厝新段	1077	3943-1	一般農業區	農牧用地	46.65	*
511	嘉義縣	東石鄉	三塊厝新段	1078	3845	一般農業區	農牧用地	8.66	*
512	嘉義縣	東石鄉	三塊厝新段	1078	3943	一般農業區	農牧用地	0.67	*
513	嘉義縣	東石鄉	三塊厝新段	1078	3943	一般農業區	農牧用地	36.21	*
514	嘉義縣	東石鄉	三塊厝新段	1078	3944	一般農業區	農牧用地	631.45	*
515	嘉義縣	東石鄉	三塊厝新段	1079	3942	一般農業區	養殖用地	1,998.61	*
516	嘉義縣	東石鄉	三塊厝新段	1079	3944	一般農業區	養殖用地	11.20	*
517	嘉義縣	東石鄉	三塊厝新段	1080	3942	一般農業區	養殖用地	2,005.93	*
518	嘉義縣	東石鄉	三塊厝新段	1080	3943	一般農業區	養殖用地	32.54	*

519	嘉義縣	東石鄉	三塊厝新段	1080	3944	一般農業區	養殖用地	40.72	*
520	嘉義縣	東石鄉	三塊厝新段	1081	3942	一般農業區	養殖用地	1,733.97	*
521	嘉義縣	東石鄉	三塊厝新段	1081	2484-1	一般農業區	養殖用地	2.89	*
522	嘉義縣	東石鄉	三塊厝新段	1082	3942	一般農業區	養殖用地	1,988.05	*
523	嘉義縣	東石鄉	三塊厝新段	1083	2484-1	一般農業區	農牧用地	866.55	*
524	嘉義縣	東石鄉	三塊厝新段	1084	3927	一般農業區	養殖用地	6.99	*
525	嘉義縣	東石鄉	三塊厝新段	1084	3928	一般農業區	養殖用地	6.33	*
526	嘉義縣	東石鄉	三塊厝新段	1084	3929	一般農業區	養殖用地	3,085.81	*
527	嘉義縣	東石鄉	三塊厝新段	1084	3930	一般農業區	養殖用地	1,676.17	*
528	嘉義縣	東石鄉	三塊厝新段	1084	3931	一般農業區	養殖用地	3,983.50	*
529	嘉義縣	東石鄉	三塊厝新段	1084	3935	一般農業區	養殖用地	83.11	*
530	嘉義縣	東石鄉	三塊厝新段	1084	3935	一般農業區	養殖用地	3,307.44	*
531	嘉義縣	東石鄉	三塊厝新段	1084	3988	一般農業區	養殖用地	0.03	*
532	嘉義縣	東石鄉	三塊厝新段	1084	3988	一般農業區	養殖用地	1,783.12	*
533	嘉義縣	東石鄉	三塊厝新段	1084	3994	一般農業區	養殖用地	907.70	*
534	嘉義縣	東石鄉	三塊厝新段	1084	3995	一般農業區	養殖用地	639.28	*
535	嘉義縣	東石鄉	三塊厝新段	1084	3995	一般農業區	養殖用地	1,563.67	*
536	嘉義縣	東石鄉	三塊厝新段	1085	3935	一般農業區	養殖用地	361.56	*
537	嘉義縣	東石鄉	三塊厝新段	1086	3935	一般農業區	養殖用地	1,823.49	*
538	嘉義縣	東石鄉	三塊厝新段	1086	3994	一般農業區	養殖用地	1,318.16	*
539	嘉義縣	東石鄉	三塊厝新段	1087	3935	一般農業區	農牧用地	28.44	*
540	嘉義縣	東石鄉	三塊厝新段	1087	3988	一般農業區	農牧用地	7.14	*
541	嘉義縣	東石鄉	三塊厝新段	1087	3995	一般農業區	農牧用地	922.99	*
542	嘉義縣	東石鄉	三塊厝新段	1090	3941	一般農業區	農牧用地	2,368.60	*
543	嘉義縣	東石鄉	三塊厝新段	1091	3941	一般農業區	養殖用地	2,682.28	*
544	嘉義縣	東石鄉	三塊厝新段	1092	3941	一般農業區	養殖用地	1,414.43	*
545	嘉義縣	東石鄉	三塊厝新段	1093	3838	一般農業區	養殖用地	274.11	*
546	嘉義縣	東石鄉	三塊厝新段	1093	3932	一般農業區	養殖用地	2,024.24	*
547	嘉義縣	東石鄉	三塊厝新段	1093	3934	一般農業區	養殖用地	96.92	*
548	嘉義縣	東石鄉	三塊厝新段	1093	3941	一般農業區	養殖用地	177.86	*
549	嘉義縣	東石鄉	三塊厝新段	1093	3941	一般農業區	養殖用地	1.92	*
550	嘉義縣	東石鄉	三塊厝新段	1094	3932	一般農業區	養殖用地	100.83	*
551	嘉義縣	東石鄉	三塊厝新段	1094	3933	一般農業區	養殖用地	2,490.45	*
552	嘉義縣	東石鄉	三塊厝新段	1094	3934	一般農業區	養殖用地	45.80	*
553	嘉義縣	東石鄉	三塊厝新段	1095	3838	一般農業區	養殖用地	3,386.52	*
554	嘉義縣	東石鄉	三塊厝新段	1095	3934	一般農業區	養殖用地	3,084.93	*
555	嘉義縣	東石鄉	三塊厝新段	1095	3941	一般農業區	養殖用地	5,167.74	*
556	嘉義縣	東石鄉	三塊厝新段	1095	4001	一般農業區	養殖用地	4,223.19	*
557	嘉義縣	東石鄉	三塊厝新段	1095	4005	一般農業區	養殖用地	4,166.63	*
558	嘉義縣	東石鄉	三塊厝新段	1095	4006	一般農業區	養殖用地	3,721.29	*
559	嘉義縣	東石鄉	三塊厝新段	1095	4007	一般農業區	養殖用地	5,160.75	*
560	嘉義縣	東石鄉	三塊厝新段	1095	4008	一般農業區	養殖用地	4,153.04	*
561	嘉義縣	東石鄉	三塊厝新段	1095	3999-1	一般農業區	養殖用地	3,183.93	*
562	嘉義縣	東石鄉	三塊厝新段	1095	4006-1	一般農業區	養殖用地	3,417.75	*
563	嘉義縣	東石鄉	三塊厝新段	1096	4004	一般農業區	養殖用地	235.04	*
564	嘉義縣	東石鄉	三塊厝新段	1096	4007	一般農業區	養殖用地	1.46	*
565	嘉義縣	東石鄉	三塊厝新段	1099	3930	一般農業區	養殖用地	45.38	*
566	嘉義縣	東石鄉	三塊厝新段	1099	3988	一般農業區	養殖用地	10,300.64	*
567	嘉義縣	東石鄉	三塊厝新段	1099	3989	一般農業區	養殖用地	12.23	*
568	嘉義縣	東石鄉	三塊厝新段	1099	3991	一般農業區	養殖用地	51.90	*
569	嘉義縣	東石鄉	三塊厝新段	1103	3928	一般農業區	農牧用地	3,450.02	*
570	嘉義縣	東石鄉	三塊厝新段	1103	3929	一般農業區	農牧用地	747.64	*
571	嘉義縣	東石鄉	三塊厝新段	1103	3935	一般農業區	農牧用地	1.98	*
572	嘉義縣	東石鄉	三塊厝新段	1105	2462	一般農業區	農牧用地	3,281.40	*
573	嘉義縣	東石鄉	三塊厝新段	1105	3914-2	一般農業區	農牧用地	1.02	*
574	嘉義縣	東石鄉	三塊厝新段	1106	2480	一般農業區	農牧用地	117.97	*
575	嘉義縣	東石鄉	三塊厝新段	1107	2480	一般農業區	農牧用地	824.47	*
576	嘉義縣	東石鄉	三塊厝新段	1108	2480	一般農業區	養殖用地	57.98	*
577	嘉義縣	東石鄉	三塊厝新段	1109	2479	一般農業區	養殖用地	6.53	*
578	嘉義縣	東石鄉	三塊厝新段	1109	2480	一般農業區	養殖用地	878.14	*
579	嘉義縣	東石鄉	三塊厝新段	1110	2479	一般農業區	養殖用地	1,607.54	*
580	嘉義縣	東石鄉	三塊厝新段	1110	2480	一般農業區	養殖用地	52.94	*
581	嘉義縣	東石鄉	三塊厝新段	1273	2479	一般農業區	養殖用地	322.88	*
582	嘉義縣	東石鄉	三塊厝新段	1273	2480	一般農業區	養殖用地	593.60	*
583	嘉義縣	東石鄉	三塊厝新段	1286	2463	一般農業區	養殖用地	3.06	*

584	嘉義縣	東石鄉	三塊厝新段	1286	2464	一般農業區	養殖用地	2,069.11	*
585	嘉義縣	東石鄉	三塊厝新段	1286	2482	一般農業區	養殖用地	36.19	*
586	嘉義縣	東石鄉	三塊厝新段	1286	3914-2	一般農業區	養殖用地	0.07	*
587	嘉義縣	東石鄉	三塊厝新段	1287	3914-1	一般農業區	農牧用地	1,338.92	*
588	嘉義縣	東石鄉	三塊厝新段	1287	3914-2	一般農業區	農牧用地	1,547.90	*
589	嘉義縣	東石鄉	三塊厝新段	1288	3925	一般農業區	養殖用地	1,208.13	*
590	嘉義縣	東石鄉	三塊厝新段	1288	3926	一般農業區	養殖用地	1,355.61	*
591	嘉義縣	東石鄉	三塊厝新段	1288	3928	一般農業區	養殖用地	10.47	*
592	嘉義縣	東石鄉	三塊厝新段	1289	3920	一般農業區	農牧用地	20.79	*
593	嘉義縣	東石鄉	三塊厝新段	1290	3918	一般農業區	養殖用地	1,958.30	*
594	嘉義縣	東石鄉	三塊厝新段	1290	3919	一般農業區	養殖用地	2,034.15	*
595	嘉義縣	東石鄉	三塊厝新段	1290	3920	一般農業區	養殖用地	1,646.05	*
596	嘉義縣	東石鄉	三塊厝新段	1290	3921	一般農業區	養殖用地	1,441.40	*
597	嘉義縣	東石鄉	三塊厝新段	1290	3923	一般農業區	養殖用地	112.59	*
598	嘉義縣	東石鄉	三塊厝新段	1290	3953	一般農業區	養殖用地	97.85	*
599	嘉義縣	東石鄉	三塊厝新段	1291	3921	一般農業區	農牧用地	41.98	*
600	嘉義縣	東石鄉	三塊厝新段	1291	3922	一般農業區	農牧用地	4,205.96	*
601	嘉義縣	東石鄉	三塊厝新段	1291	3923	一般農業區	農牧用地	1,032.97	*
602	嘉義縣	東石鄉	三塊厝新段	1291	3953	一般農業區	農牧用地	3,211.69	*
603	嘉義縣	東石鄉	三塊厝新段	1291	3955	一般農業區	農牧用地	14.00	*
604	嘉義縣	東石鄉	三塊厝新段	1292	3922	一般農業區	養殖用地	26.83	*
605	嘉義縣	東石鄉	三塊厝新段	1292	3954	一般農業區	養殖用地	6,585.32	*
606	嘉義縣	東石鄉	三塊厝新段	1292	3955	一般農業區	養殖用地	6,431.01	*
607	嘉義縣	東石鄉	三塊厝新段	1292	3956	一般農業區	養殖用地	6,815.80	*
608	嘉義縣	東石鄉	三塊厝新段	1292	3957	一般農業區	養殖用地	6,676.49	*
609	嘉義縣	東石鄉	三塊厝新段	1292	3988	一般農業區	養殖用地	62.52	*
610	嘉義縣	東石鄉	三塊厝新段	1292	3989	一般農業區	養殖用地	120.68	*
611	嘉義縣	東石鄉	三塊厝新段	1302	2425	一般農業區	農牧用地	202.51	*
612	嘉義縣	東石鄉	三塊厝新段	1302	2429	一般農業區	農牧用地	6.60	*
613	嘉義縣	東石鄉	三塊厝新段	1302	2431	一般農業區	農牧用地	386.79	*
614	嘉義縣	東石鄉	三塊厝新段	1302	3911	一般農業區	農牧用地	1.44	*
615	嘉義縣	東石鄉	三塊厝新段	1302	3912	一般農業區	農牧用地	26.56	*
616	嘉義縣	東石鄉	三塊厝新段	1320	2409	一般農業區	農牧用地	896.96	*
617	嘉義縣	東石鄉	三塊厝新段	1320	2410	一般農業區	農牧用地	1,314.48	*
618	嘉義縣	東石鄉	三塊厝新段	1320	2433	一般農業區	農牧用地	0.67	*
619	嘉義縣	東石鄉	三塊厝新段	1321	2425	一般農業區	養殖用地	1,501.58	*
620	嘉義縣	東石鄉	三塊厝新段	1321	2427	一般農業區	養殖用地	2,229.77	*
621	嘉義縣	東石鄉	三塊厝新段	1321	2428	一般農業區	養殖用地	2,587.78	*
622	嘉義縣	東石鄉	三塊厝新段	1321	2431	一般農業區	養殖用地	3,023.36	*
623	嘉義縣	東石鄉	三塊厝新段	1321	2433	一般農業區	養殖用地	2,333.78	*
624	嘉義縣	東石鄉	三塊厝新段	1321	2438	一般農業區	養殖用地	1,349.51	*
625	嘉義縣	東石鄉	三塊厝新段	1321	2453	一般農業區	養殖用地	808.24	*
626	嘉義縣	東石鄉	三塊厝新段	1321	2454	一般農業區	養殖用地	959.52	*
627	嘉義縣	東石鄉	三塊厝新段	1321	2455	一般農業區	養殖用地	1,660.33	*
628	嘉義縣	東石鄉	三塊厝新段	1321	2458	一般農業區	養殖用地	1,007.27	*
629	嘉義縣	東石鄉	三塊厝新段	1321	2460	一般農業區	養殖用地	1,383.80	*
630	嘉義縣	東石鄉	三塊厝新段	1321	2461	一般農業區	養殖用地	33.01	*
631	嘉義縣	東石鄉	三塊厝新段	1321	3908	一般農業區	養殖用地	16.85	*
632	嘉義縣	東石鄉	三塊厝新段	1321	3910	一般農業區	養殖用地	23.42	*
633	嘉義縣	東石鄉	三塊厝新段	1321	2458-1	一般農業區	養殖用地	1,716.86	*
634	嘉義縣	東石鄉	三塊厝新段	1321	2460-1	一般農業區	養殖用地	1,061.95	*
635	嘉義縣	東石鄉	三塊厝新段	1321	2460-2	一般農業區	養殖用地	1,379.28	*
636	嘉義縣	東石鄉	三塊厝新段	1323	2429	一般農業區	養殖用地	749.21	*
637	嘉義縣	東石鄉	三塊厝新段	1323	2461	一般農業區	養殖用地	1,131.12	*
638	嘉義縣	東石鄉	三塊厝新段	1323	3895	一般農業區	養殖用地	903.25	*
639	嘉義縣	東石鄉	三塊厝新段	1323	3896	一般農業區	養殖用地	1,111.24	*
640	嘉義縣	東石鄉	三塊厝新段	1323	3908	一般農業區	養殖用地	2,192.75	*
641	嘉義縣	東石鄉	三塊厝新段	1323	3910	一般農業區	養殖用地	664.53	*
642	嘉義縣	東石鄉	三塊厝新段	1323	3911	一般農業區	養殖用地	1,050.61	*
643	嘉義縣	東石鄉	三塊厝新段	1323	3912	一般農業區	養殖用地	2,209.97	*
644	嘉義縣	東石鄉	三塊厝新段	1324	3882	一般農業區	農牧用地	1,665.09	*
645	嘉義縣	東石鄉	三塊厝新段	1324	3883	一般農業區	農牧用地	1,879.71	*
646	嘉義縣	東石鄉	三塊厝新段	1324	3888	一般農業區	農牧用地	1,187.26	*
647	嘉義縣	東石鄉	三塊厝新段	1324	3901	一般農業區	農牧用地	2,941.60	*
648	嘉義縣	東石鄉	三塊厝新段	1324	3904	一般農業區	農牧用地	4,153.82	*

649	嘉義縣	東石鄉	三塊厝新段	1324	3949	一般農業區	農牧用地	2,304.08	*
650	嘉義縣	東石鄉	三塊厝新段	1328	2423	一般農業區	養殖用地	2,355.44	*
651	嘉義縣	東石鄉	三塊厝新段	1328	2425	一般農業區	養殖用地	266.38	*
652	嘉義縣	東石鄉	三塊厝新段	1328	2430	一般農業區	養殖用地	2,748.76	*
653	嘉義縣	東石鄉	三塊厝新段	1328	2431	一般農業區	養殖用地	904.71	*
654	嘉義縣	東石鄉	三塊厝新段	1328	2602	一般農業區	養殖用地	92.56	*
655	嘉義縣	東石鄉	三塊厝新段	1328	2603	一般農業區	養殖用地	551.79	*
656	嘉義縣	東石鄉	三塊厝新段	1328	3886	一般農業區	養殖用地	680.35	*
657	嘉義縣	東石鄉	三塊厝新段	1328	3887	一般農業區	養殖用地	631.20	*
658	嘉義縣	東石鄉	三塊厝新段	1328	2430-1	一般農業區	養殖用地	3,149.92	*
659	嘉義縣	東石鄉	三塊厝新段	1329	2400	一般農業區	農牧用地	1,489.83	*
660	嘉義縣	東石鄉	三塊厝新段	1329	2409	一般農業區	農牧用地	762.09	*
661	嘉義縣	東石鄉	三塊厝新段	1329	2602	一般農業區	農牧用地	181.09	*
662	嘉義縣	東石鄉	三塊厝新段	1330	2409	一般農業區	農牧用地	212.07	*
663	嘉義縣	東石鄉	三塊厝新段	1340	2570	一般農業區	農牧用地	22.78	*
664	嘉義縣	東石鄉	三塊厝新段	1454	2513	一般農業區	養殖用地	2,196.44	*
665	嘉義縣	東石鄉	三塊厝新段	1454	2582-1	一般農業區	養殖用地	996.18	*
666	嘉義縣	東石鄉	三塊厝新段	1455	2513	一般農業區	養殖用地	60.01	*
667	嘉義縣	東石鄉	三塊厝新段	1456	2513	一般農業區	養殖用地	128.31	*
668	嘉義縣	東石鄉	三塊厝新段	1457	2513	一般農業區	養殖用地	986.84	*
669	嘉義縣	東石鄉	三塊厝新段	1458	2513	一般農業區	養殖用地	513.87	*
670	嘉義縣	東石鄉	三塊厝新段	1458	2582-1	一般農業區	養殖用地	553.61	*
671	嘉義縣	東石鄉	三塊厝新段	1459	2582-1	一般農業區	農牧用地	2,153.69	*
672	嘉義縣	東石鄉	三塊厝新段	1460	2512	一般農業區	農牧用地	556.51	*
673	嘉義縣	東石鄉	三塊厝新段	1460	2582-1	一般農業區	農牧用地	1,561.20	*
674	嘉義縣	東石鄉	三塊厝新段	1461	2512	一般農業區	農牧用地	2,874.15	*
675	嘉義縣	東石鄉	三塊厝新段	1462	2512	一般農業區	養殖用地	1,266.14	*
676	嘉義縣	東石鄉	三塊厝新段	1462	2558	一般農業區	養殖用地	23.05	*
677	嘉義縣	東石鄉	三塊厝新段	1462	2561	一般農業區	養殖用地	6,895.29	*
678	嘉義縣	東石鄉	三塊厝新段	1463	2558	一般農業區	養殖用地	1,850.48	*
679	嘉義縣	東石鄉	三塊厝新段	1463	2559	一般農業區	養殖用地	172.70	*
680	嘉義縣	東石鄉	三塊厝新段	1463	2565	一般農業區	養殖用地	122.49	*
681	嘉義縣	東石鄉	三塊厝新段	1463	2566	一般農業區	養殖用地	8.96	*
682	嘉義縣	東石鄉	三塊厝新段	1464	2559	一般農業區	養殖用地	211.61	*
683	嘉義縣	東石鄉	三塊厝新段	1464	2560	一般農業區	養殖用地	295.84	*
684	嘉義縣	東石鄉	三塊厝新段	1465	2559	一般農業區	養殖用地	506.61	*
685	嘉義縣	東石鄉	三塊厝新段	1465	2560	一般農業區	養殖用地	1,218.93	*
686	嘉義縣	東石鄉	三塊厝新段	1466	2559	一般農業區	養殖用地	638.20	*
687	嘉義縣	東石鄉	三塊厝新段	1466	2560	一般農業區	養殖用地	267.52	*
688	嘉義縣	東石鄉	三塊厝新段	1466	2565	一般農業區	養殖用地	1,191.80	*
689	嘉義縣	東石鄉	三塊厝新段	1466	2566	一般農業區	養殖用地	33.72	*
690	嘉義縣	東石鄉	三塊厝新段	1466	2569	一般農業區	養殖用地	1,405.86	*
691	嘉義縣	東石鄉	三塊厝新段	1466	2571	一般農業區	養殖用地	3.75	*
692	嘉義縣	東石鄉	三塊厝新段	1467	2566	一般農業區	養殖用地	957.78	*
693	嘉義縣	東石鄉	三塊厝新段	1467	2567	一般農業區	養殖用地	1,001.36	*
694	嘉義縣	東石鄉	三塊厝新段	1467	2571	一般農業區	養殖用地	1,690.92	*
695	嘉義縣	東石鄉	三塊厝新段	1467	2570-1	一般農業區	養殖用地	765.14	*
696	嘉義縣	東石鄉	三塊厝新段	1468	2566	一般農業區	養殖用地	240.28	*
697	嘉義縣	東石鄉	三塊厝新段	1468	2567	一般農業區	養殖用地	185.54	*
698	嘉義縣	東石鄉	三塊厝新段	1468	2570-1	一般農業區	養殖用地	58.79	*
699	嘉義縣	東石鄉	三塊厝新段	1469	2570-1	一般農業區	養殖用地	58.73	*
700	嘉義縣	東石鄉	三塊厝新段	1471	2570	一般農業區	農牧用地	2,720.21	*
701	嘉義縣	東石鄉	三塊厝新段	1472	2570	一般農業區	養殖用地	120.78	*
702	嘉義縣	東石鄉	三塊厝新段	1472	2570-1	一般農業區	養殖用地	3,225.64	*
703	嘉義縣	東石鄉	三塊厝新段	1474	2578	一般農業區	養殖用地	3,557.91	*
704	嘉義縣	東石鄉	三塊厝新段	1474	2582	一般農業區	養殖用地	48.49	*
705	嘉義縣	東石鄉	三塊厝新段	1474	2583	一般農業區	養殖用地	46.28	*
706	嘉義縣	東石鄉	三塊厝新段	1475	2583	一般農業區	養殖用地	941.34	*
707	嘉義縣	東石鄉	三塊厝新段	1476	2582	一般農業區	養殖用地	1,000.37	*
708	嘉義縣	東石鄉	三塊厝新段	1476	2583	一般農業區	養殖用地	1,348.59	*
709	嘉義縣	東石鄉	三塊厝新段	1476	2587	一般農業區	養殖用地	1,844.51	*
710	嘉義縣	東石鄉	三塊厝新段	1476	2590	一般農業區	養殖用地	1,104.88	*
711	嘉義縣	東石鄉	三塊厝新段	1477	2582	一般農業區	養殖用地	1.71	*
712	嘉義縣	東石鄉	三塊厝新段	1478	2579	一般農業區	養殖用地	2,932.12	*
713	嘉義縣	東石鄉	三塊厝新段	1479	2579	一般農業區	養殖用地	31.84	*

714	嘉義縣	東石鄉	三塊厝新段	1479	2584	一般農業區	養殖用地	1,968.31	*
715	嘉義縣	東石鄉	三塊厝新段	1488	2519	特定專用區	養殖用地	1,280.87	*
716	嘉義縣	東石鄉	三塊厝新段	1488	2540	特定專用區	養殖用地	1,773.43	*
717	嘉義縣	東石鄉	三塊厝新段	1489	2519	特定專用區	農牧用地	553.46	*
718	嘉義縣	東石鄉	三塊厝新段	1489	2540	特定專用區	農牧用地	851.40	*
719	嘉義縣	東石鄉	三塊厝新段	1489	2541	特定專用區	農牧用地	278.37	*
720	嘉義縣	東石鄉	三塊厝新段	1491	2540	特定專用區	農牧用地	12.65	*
721	嘉義縣	東石鄉	三塊厝新段	1491	2541	特定專用區	農牧用地	107.05	*
722	嘉義縣	東石鄉	三塊厝新段	1491	2542	特定專用區	農牧用地	259.50	*
723	嘉義縣	東石鄉	三塊厝新段	1491	2543	特定專用區	農牧用地	77.85	*
724	嘉義縣	東石鄉	三塊厝新段	1491	2546	特定專用區	農牧用地	4,924.60	*
725	嘉義縣	東石鄉	三塊厝新段	1491	2547	特定專用區	農牧用地	118.41	*
726	嘉義縣	東石鄉	三塊厝新段	1491	2549	特定專用區	農牧用地	160.44	*
727	嘉義縣	東石鄉	三塊厝新段	1492	2547	特定專用區	養殖用地	692.92	*
728	嘉義縣	東石鄉	三塊厝新段	1492	2548	特定專用區	養殖用地	529.09	*
729	嘉義縣	東石鄉	三塊厝新段	1492	2549	特定專用區	養殖用地	1,512.02	*
730	嘉義縣	東石鄉	三塊厝新段	1506	2553	特定專用區	農牧用地	131.74	*
731	嘉義縣	東石鄉	三塊厝新段	1509	2553	特定專用區	養殖用地	660.91	*
732	嘉義縣	東石鄉	三塊厝新段	1510	2553	特定專用區	養殖用地	111.66	*
733	嘉義縣	東石鄉	三塊厝新段	1510	4045	特定專用區	養殖用地	24.11	*
734	嘉義縣	東石鄉	三塊厝新段	1511	4045	特定專用區	養殖用地	112.68	*
735	嘉義縣	東石鄉	三塊厝新段	1520	2595	一般農業區	養殖用地	423.60	*
736	嘉義縣	東石鄉	三塊厝新段	1520	2596	一般農業區	養殖用地	26.95	*
737	嘉義縣	東石鄉	三塊厝新段	1521	2593	一般農業區	養殖用地	37.64	*
738	嘉義縣	東石鄉	三塊厝新段	1521	2594	一般農業區	養殖用地	1,419.69	*
739	嘉義縣	東石鄉	三塊厝新段	1521	2596	一般農業區	養殖用地	2,334.37	*
740	嘉義縣	東石鄉	三塊厝新段	1521	2599	一般農業區	養殖用地	459.09	*
741	嘉義縣	東石鄉	三塊厝新段	1523	2593	一般農業區	養殖用地	766.25	*
742	嘉義縣	東石鄉	三塊厝新段	1523	2599	一般農業區	養殖用地	36.63	*
743	嘉義縣	東石鄉	三塊厝新段	1523	2602	一般農業區	養殖用地	734.56	*
744	嘉義縣	東石鄉	三塊厝新段	1525	2599	一般農業區	農牧用地	193.95	*
745	嘉義縣	東石鄉	三塊厝新段	1525	2601	一般農業區	農牧用地	338.63	*
746	嘉義縣	東石鄉	三塊厝新段	1525	2602	一般農業區	農牧用地	152.30	*
747	嘉義縣	東石鄉	三塊厝新段	1526	2594	一般農業區	養殖用地	8.46	*
748	嘉義縣	東石鄉	三塊厝新段	1526	2595	一般農業區	養殖用地	2.72	*
749	嘉義縣	東石鄉	三塊厝新段	1526	2596	一般農業區	養殖用地	35.94	*
750	嘉義縣	東石鄉	三塊厝新段	1526	2599	一般農業區	養殖用地	308.50	*
751	嘉義縣	東石鄉	三塊厝新段	1526	2601	一般農業區	養殖用地	1,346.03	*
752	嘉義縣	東石鄉	三塊厝新段	1530	2599	一般農業區	養殖用地	360.06	*
753	嘉義縣	東石鄉	三塊厝新段	1530	2600	一般農業區	養殖用地	1,889.86	*
754	嘉義縣	東石鄉	三塊厝新段	1530	2601	一般農業區	養殖用地	644.74	*
755	嘉義縣	東石鄉	三塊厝新段	1530	2602	一般農業區	養殖用地	252.56	*
756	嘉義縣	東石鄉	三塊厝新段	1530	2603	一般農業區	養殖用地	925.07	*
757	嘉義縣	東石鄉	三塊厝新段	1530	3886	一般農業區	養殖用地	187.64	*
758	嘉義縣	東石鄉	三塊厝新段	1530	4082	一般農業區	養殖用地	1,540.76	*
759	嘉義縣	東石鄉	三塊厝新段	1530	4083	一般農業區	養殖用地	1,415.46	*
760	嘉義縣	東石鄉	三塊厝新段	1531	2600	一般農業區	養殖用地	622.65	*
761	嘉義縣	東石鄉	三塊厝新段	1531	3886	一般農業區	養殖用地	270.52	*
762	嘉義縣	東石鄉	三塊厝新段	1531	4082	一般農業區	養殖用地	515.81	*
763	嘉義縣	東石鄉	三塊厝新段	1531	4083	一般農業區	養殖用地	468.69	*
764	嘉義縣	東石鄉	三塊厝新段	1532	2402	一般農業區	養殖用地	1,135.02	*
765	嘉義縣	東石鄉	三塊厝新段	1532	2600	一般農業區	養殖用地	10.05	*
766	嘉義縣	東石鄉	三塊厝新段	1532	3886	一般農業區	養殖用地	167.28	*
767	嘉義縣	東石鄉	三塊厝新段	1532	3887	一般農業區	養殖用地	623.35	*
768	嘉義縣	東石鄉	三塊厝新段	1532	4082	一般農業區	養殖用地	2.26	*
769	嘉義縣	東石鄉	三塊厝新段	1532	4083	一般農業區	養殖用地	2.34	*
770	嘉義縣	東石鄉	三塊厝新段	1532	4084	一般農業區	養殖用地	560.21	*
771	嘉義縣	東石鄉	三塊厝新段	1533	3887	一般農業區	養殖用地	1,176.38	*
772	嘉義縣	東石鄉	三塊厝新段	1533	4084	一般農業區	養殖用地	1,608.58	*
773	嘉義縣	東石鄉	三塊厝新段	1540	3882	一般農業區	養殖用地	2,952.61	*
774	嘉義縣	東石鄉	三塊厝新段	1540	3883	一般農業區	養殖用地	2,714.73	*
775	嘉義縣	東石鄉	三塊厝新段	1540	3888	一般農業區	養殖用地	3,498.69	*
776	嘉義縣	東石鄉	三塊厝新段	1541	4034	特定專用區	養殖用地	14,466.52	*
777	嘉義縣	東石鄉	三塊厝新段	1541	4092	特定專用區	養殖用地	81.70	*
778	嘉義縣	東石鄉	三塊厝新段	1541	4093	特定專用區	養殖用地	5,447.71	*

779	嘉義縣	東石鄉	三塊厝新段	1541	4097	特定專用區	養殖用地	7,212.21	*
780	嘉義縣	東石鄉	三塊厝新段	1542	4034	特定專用區	農牧用地	480.29	*
781	嘉義縣	東石鄉	三塊厝新段	1542	4074	特定專用區	農牧用地	157.91	*
782	嘉義縣	東石鄉	三塊厝新段	1543	4073	特定專用區	農牧用地	476.21	*
783	嘉義縣	東石鄉	三塊厝新段	1543	4074	特定專用區	農牧用地	839.33	*
784	嘉義縣	東石鄉	三塊厝新段	1544	2574	特定專用區	養殖用地	278.27	*
785	嘉義縣	東石鄉	三塊厝新段	1544	2576	特定專用區	養殖用地	9.59	*
786	嘉義縣	東石鄉	三塊厝新段	1544	2577	特定專用區	養殖用地	220.98	*
787	嘉義縣	東石鄉	三塊厝新段	1544	4070	特定專用區	養殖用地	0.02	*
788	嘉義縣	東石鄉	三塊厝新段	1547	2573	特定專用區	農牧用地	322.25	*
789	嘉義縣	東石鄉	三塊厝新段	1547	2574	特定專用區	農牧用地	1,844.76	*
790	嘉義縣	東石鄉	三塊厝新段	1547	4045	特定專用區	農牧用地	9.33	*
791	嘉義縣	東石鄉	三塊厝新段	1548	2554	特定專用區	農牧用地	1,877.90	*
792	嘉義縣	東石鄉	三塊厝新段	1548	2574	特定專用區	農牧用地	172.84	*
793	嘉義縣	東石鄉	三塊厝新段	1548	2575	特定專用區	農牧用地	1,895.25	*
794	嘉義縣	東石鄉	三塊厝新段	1548	2576	特定專用區	農牧用地	1,777.18	*
795	嘉義縣	東石鄉	三塊厝新段	1548	2577	特定專用區	農牧用地	658.28	*
796	嘉義縣	東石鄉	三塊厝新段	1548	4045	特定專用區	農牧用地	156.61	*
797	嘉義縣	東石鄉	三塊厝新段	1548	4046	特定專用區	農牧用地	1,335.70	*
798	嘉義縣	東石鄉	三塊厝新段	1548	4068	特定專用區	農牧用地	1,394.00	*
799	嘉義縣	東石鄉	三塊厝新段	1548	4069	特定專用區	農牧用地	1,442.51	*
800	嘉義縣	東石鄉	三塊厝新段	1548	4070	特定專用區	農牧用地	1,866.71	*
801	嘉義縣	東石鄉	三塊厝新段	1549	4046	特定專用區	農牧用地	161.04	*
802	嘉義縣	東石鄉	三塊厝新段	1549	4068	特定專用區	農牧用地	194.13	*
803	嘉義縣	東石鄉	三塊厝新段	1549	4069	特定專用區	農牧用地	110.64	*
804	嘉義縣	東石鄉	三塊厝新段	1550	4069	特定專用區	農牧用地	143.30	*
805	嘉義縣	東石鄉	三塊厝新段	1550	4070	特定專用區	農牧用地	528.82	*
806	嘉義縣	東石鄉	三塊厝新段	1550	4073	特定專用區	農牧用地	3,805.86	*
807	嘉義縣	東石鄉	三塊厝新段	1550	4074	特定專用區	農牧用地	3,705.92	*
808	嘉義縣	東石鄉	三塊厝新段	1551	4034	特定專用區	農牧用地	401.10	*
809	嘉義縣	東石鄉	三塊厝新段	1551	4074	特定專用區	農牧用地	464.15	*
810	嘉義縣	東石鄉	三塊厝新段	1552	4072	特定專用區	農牧用地	44.23	*
811	嘉義縣	東石鄉	三塊厝新段	1552	4074	特定專用區	農牧用地	2.19	*
812	嘉義縣	東石鄉	三塊厝新段	1553	4046	特定專用區	農牧用地	218.93	*
813	嘉義縣	東石鄉	三塊厝新段	1553	4061	特定專用區	農牧用地	74.57	*
814	嘉義縣	東石鄉	三塊厝新段	1553	4063	特定專用區	農牧用地	3,531.90	*
815	嘉義縣	東石鄉	三塊厝新段	1553	4068	特定專用區	農牧用地	325.19	*
816	嘉義縣	東石鄉	三塊厝新段	1553	4069	特定專用區	農牧用地	201.47	*
817	嘉義縣	東石鄉	三塊厝新段	1553	4072	特定專用區	農牧用地	2,350.38	*
818	嘉義縣	東石鄉	三塊厝新段	1553	4073	特定專用區	農牧用地	232.62	*
819	嘉義縣	東石鄉	三塊厝新段	1553	4074	特定專用區	農牧用地	115.19	*
820	嘉義縣	東石鄉	三塊厝新段	1555	4045	特定專用區	農牧用地	44.10	*
821	嘉義縣	東石鄉	三塊厝新段	1556	4045	特定專用區	農牧用地	0.17	*
822	嘉義縣	東石鄉	三塊厝新段	1556	4046	特定專用區	農牧用地	22.89	*
823	嘉義縣	東石鄉	三塊厝新段	1556	4050	特定專用區	農牧用地	63.43	*
824	嘉義縣	東石鄉	三塊厝新段	1556	4060	特定專用區	農牧用地	84.13	*
825	嘉義縣	東石鄉	三塊厝新段	1556	4061	特定專用區	農牧用地	2,244.10	*
826	嘉義縣	東石鄉	三塊厝新段	1556	4063	特定專用區	農牧用地	946.45	*
827	嘉義縣	東石鄉	三塊厝新段	1556	4072	特定專用區	農牧用地	76.53	*
828	嘉義縣	東石鄉	三塊厝新段	1557	4058	特定專用區	養殖用地	1,199.66	*
829	嘉義縣	東石鄉	三塊厝新段	1557	4061	特定專用區	養殖用地	1,504.09	*
830	嘉義縣	東石鄉	三塊厝新段	1559	4034	特定專用區	農牧用地	155.04	*
831	嘉義縣	東石鄉	三塊厝新段	1559	4058	特定專用區	農牧用地	0.09	*
832	嘉義縣	東石鄉	三塊厝新段	1559	4092	特定專用區	農牧用地	1,022.70	*
833	嘉義縣	東石鄉	三塊厝新段	1559	4097	特定專用區	農牧用地	1,893.02	*
834	嘉義縣	東石鄉	三塊厝新段	1560	4058	特定專用區	養殖用地	2,319.48	*
835	嘉義縣	東石鄉	三塊厝新段	1560	4059	特定專用區	養殖用地	2,857.52	*
836	嘉義縣	東石鄉	三塊厝新段	1560	4096	特定專用區	養殖用地	7,258.81	*
837	嘉義縣	東石鄉	三塊厝新段	1561	4058	特定專用區	農牧用地	955.42	*
838	嘉義縣	東石鄉	三塊厝新段	1561	4059	特定專用區	農牧用地	2,802.77	*
839	嘉義縣	東石鄉	三塊厝新段	1562	4055	特定專用區	農牧用地	376.66	*
840	嘉義縣	東石鄉	三塊厝新段	1562	4056	特定專用區	農牧用地	2,331.05	*
841	嘉義縣	東石鄉	三塊厝新段	1562	4057	特定專用區	農牧用地	1,937.85	*
842	嘉義縣	東石鄉	三塊厝新段	1562	4058	特定專用區	農牧用地	1,114.49	*
843	嘉義縣	東石鄉	三塊厝新段	1563	4047	特定專用區	養殖用地	408.44	*

844	嘉義縣	東石鄉	三塊厝新段	1563	4050	特定專用區	養殖用地	106.20	*
845	嘉義縣	東石鄉	三塊厝新段	1563	4055	特定專用區	養殖用地	196.79	*
846	嘉義縣	東石鄉	三塊厝新段	1563	4056	特定專用區	養殖用地	1,140.50	*
847	嘉義縣	東石鄉	三塊厝新段	1563	4057	特定專用區	養殖用地	6.48	*
848	嘉義縣	東石鄉	三塊厝新段	1563	4058	特定專用區	養殖用地	699.35	*
849	嘉義縣	東石鄉	三塊厝新段	1563	4060	特定專用區	養殖用地	80.04	*
850	嘉義縣	東石鄉	三塊厝新段	1563	4061	特定專用區	養殖用地	1,404.76	*
851	嘉義縣	東石鄉	三塊厝新段	1566	4050	特定專用區	農牧用地	398.54	*
852	嘉義縣	東石鄉	三塊厝新段	1566	4056	特定專用區	農牧用地	31.30	*
853	嘉義縣	東石鄉	三塊厝新段	1566	4060	特定專用區	農牧用地	732.25	*
854	嘉義縣	東石鄉	三塊厝新段	1566	4061	特定專用區	農牧用地	252.09	*
855	嘉義縣	東石鄉	三塊厝新段	1567	2557	特定專用區	養殖用地	93.38	*
856	嘉義縣	東石鄉	三塊厝新段	1567	4044	特定專用區	養殖用地	147.13	*
857	嘉義縣	東石鄉	三塊厝新段	1567	4047	特定專用區	養殖用地	1,705.23	*
858	嘉義縣	東石鄉	三塊厝新段	1567	4050	特定專用區	養殖用地	31.48	*
859	嘉義縣	東石鄉	三塊厝新段	1567	4051	特定專用區	養殖用地	195.10	*
860	嘉義縣	東石鄉	三塊厝新段	1568	2557	特定專用區	養殖用地	131.76	*
861	嘉義縣	東石鄉	三塊厝新段	1568	4044	特定專用區	養殖用地	2,213.36	*
862	嘉義縣	東石鄉	三塊厝新段	1568	4045	特定專用區	養殖用地	2,355.32	*
863	嘉義縣	東石鄉	三塊厝新段	1568	4047	特定專用區	養殖用地	577.74	*
864	嘉義縣	東石鄉	三塊厝新段	1568	4048	特定專用區	養殖用地	1,158.68	*
865	嘉義縣	東石鄉	三塊厝新段	1568	4050	特定專用區	養殖用地	1,097.57	*
866	嘉義縣	東石鄉	三塊厝新段	1568	4044-1	特定專用區	養殖用地	774.15	*
867	嘉義縣	東石鄉	三塊厝新段	1570	2552	特定專用區	養殖用地	434.23	*
868	嘉義縣	東石鄉	三塊厝新段	1570	2553	特定專用區	養殖用地	194.56	*
869	嘉義縣	東石鄉	三塊厝新段	1570	2557	特定專用區	養殖用地	8.92	*
870	嘉義縣	東石鄉	三塊厝新段	1570	4045	特定專用區	養殖用地	42.32	*
871	嘉義縣	東石鄉	三塊厝新段	1570	4044-1	特定專用區	養殖用地	62.39	*
872	嘉義縣	東石鄉	三塊厝新段	1571	2552	特定專用區	養殖用地	283.37	*
873	嘉義縣	東石鄉	三塊厝新段	1571	2553	特定專用區	養殖用地	365.66	*
874	嘉義縣	東石鄉	三塊厝新段	1572	2552	特定專用區	養殖用地	859.57	*
875	嘉義縣	東石鄉	三塊厝新段	1572	2553	特定專用區	養殖用地	97.89	*
876	嘉義縣	東石鄉	三塊厝新段	1576	2545	特定專用區	養殖用地	78.33	*
877	嘉義縣	東石鄉	三塊厝新段	1576	2547	特定專用區	養殖用地	856.66	*
878	嘉義縣	東石鄉	三塊厝新段	1576	2548	特定專用區	養殖用地	652.15	*
879	嘉義縣	東石鄉	三塊厝新段	1577	2543	特定專用區	養殖用地	11.53	*
880	嘉義縣	東石鄉	三塊厝新段	1577	2545	特定專用區	養殖用地	237.46	*
881	嘉義縣	東石鄉	三塊厝新段	1577	2547	特定專用區	養殖用地	5.71	*
882	嘉義縣	東石鄉	三塊厝新段	1578	2543	特定專用區	農牧用地	106.66	*
883	嘉義縣	東石鄉	三塊厝新段	1578	2543	特定專用區	農牧用地	0.12	*
884	嘉義縣	東石鄉	三塊厝新段	1578	2547	特定專用區	農牧用地	64.70	*
885	嘉義縣	東石鄉	三塊厝新段	1579	2543	特定專用區	農牧用地	364.63	*
886	嘉義縣	東石鄉	三塊厝新段	1581	2518	特定專用區	養殖用地	1,978.73	*
887	嘉義縣	東石鄉	三塊厝新段	1581	2541	特定專用區	養殖用地	1,931.74	*
888	嘉義縣	東石鄉	三塊厝新段	1581	2542	特定專用區	養殖用地	4.01	*
889	嘉義縣	東石鄉	三塊厝新段	1601	2537	特定專用區	養殖用地	425.03	*
890	嘉義縣	東石鄉	三塊厝新段	1601	2537	特定專用區	養殖用地	5.37	*
891	嘉義縣	東石鄉	三塊厝新段	1601	2537	特定專用區	養殖用地	327.09	*
892	嘉義縣	東石鄉	三塊厝新段	1601	2539	特定專用區	養殖用地	742.22	*
893	嘉義縣	東石鄉	三塊厝新段	1601	2539	特定專用區	養殖用地	622.84	*
894	嘉義縣	東石鄉	三塊厝新段	1602	2537	特定專用區	農牧用地	1,161.15	*
895	嘉義縣	東石鄉	三塊厝新段	1602	2539	特定專用區	農牧用地	955.26	*
896	嘉義縣	東石鄉	三塊厝新段	1604	2518	特定專用區	農牧用地	515.79	*
897	嘉義縣	東石鄉	三塊厝新段	1605	2518	特定專用區	農牧用地	80.36	*
898	嘉義縣	東石鄉	三塊厝新段	1605	2542	特定專用區	農牧用地	2,113.78	*
899	嘉義縣	東石鄉	三塊厝新段	1606	2542	特定專用區	養殖用地	318.98	*
900	嘉義縣	東石鄉	三塊厝新段	1606	2543	特定專用區	養殖用地	3,641.74	*
901	嘉義縣	東石鄉	三塊厝新段	1607	2543	特定專用區	養殖用地	650.50	*
902	嘉義縣	東石鄉	三塊厝新段	1607	2545	特定專用區	養殖用地	699.99	*
903	嘉義縣	東石鄉	三塊厝新段	1608	2545	特定專用區	養殖用地	583.45	*
904	嘉義縣	東石鄉	三塊厝新段	1609	2545	特定專用區	養殖用地	570.22	*
905	嘉義縣	東石鄉	三塊厝新段	1610	2544	特定專用區	養殖用地	173.63	*
906	嘉義縣	東石鄉	三塊厝新段	1610	2545	特定專用區	養殖用地	385.43	*
907	嘉義縣	東石鄉	三塊厝新段	1611	2544	特定專用區	養殖用地	305.80	*
908	嘉義縣	東石鄉	三塊厝新段	1611	2545	特定專用區	養殖用地	114.75	*

909	嘉義縣	東石鄉	三塊厝新段	1615	2544	特定專用區	養殖用地	6.80	*
910	嘉義縣	東石鄉	三塊厝新段	1616	2544	特定專用區	養殖用地	404.21	*
911	嘉義縣	東石鄉	三塊厝新段	1617	2544	特定專用區	養殖用地	245.53	*
912	嘉義縣	東石鄉	三塊厝新段	1617	2545	特定專用區	養殖用地	255.47	*
913	嘉義縣	東石鄉	三塊厝新段	1618	2545	特定專用區	養殖用地	425.68	*
914	嘉義縣	東石鄉	三塊厝新段	1619	2545	特定專用區	養殖用地	395.31	*
915	嘉義縣	東石鄉	三塊厝新段	1628	2557-1	特定專用區	養殖用地	365.63	*
916	嘉義縣	東石鄉	三塊厝新段	1628	2557-2	特定專用區	養殖用地	186.81	*
917	嘉義縣	東石鄉	三塊厝新段	1629	2557-1	特定專用區	農牧用地	441.79	*
918	嘉義縣	東石鄉	三塊厝新段	1631	2552	特定專用區	農牧用地	220.13	*
919	嘉義縣	東石鄉	三塊厝新段	1631	2557-1	特定專用區	農牧用地	30.75	*
920	嘉義縣	東石鄉	三塊厝新段	1632	2552	特定專用區	養殖用地	64.57	*
921	嘉義縣	東石鄉	三塊厝新段	1632	2557-1	特定專用區	養殖用地	7.79	*
922	嘉義縣	東石鄉	三塊厝新段	1633	2557	特定專用區	養殖用地	278.16	*
923	嘉義縣	東石鄉	三塊厝新段	1633	2557-1	特定專用區	養殖用地	480.52	*
924	嘉義縣	東石鄉	三塊厝新段	1633	2557-2	特定專用區	養殖用地	214.03	*
925	嘉義縣	東石鄉	三塊厝新段	1634	2557	特定專用區	養殖用地	2,588.04	*
926	嘉義縣	東石鄉	三塊厝新段	1634	2557-2	特定專用區	養殖用地	3.34	*
927	嘉義縣	東石鄉	三塊厝新段	1635	2557	特定專用區	農牧用地	1,213.77	*
928	嘉義縣	東石鄉	三塊厝新段	1636	2557	特定專用區	農牧用地	79.77	*
929	嘉義縣	東石鄉	三塊厝新段	1639	2557	特定專用區	農牧用地	289.65	*
930	嘉義縣	東石鄉	三塊厝新段	1639	4051	特定專用區	農牧用地	1,730.11	*
931	嘉義縣	東石鄉	三塊厝新段	1640	2557	特定專用區	養殖用地	364.09	*
932	嘉義縣	東石鄉	三塊厝新段	1640	4051	特定專用區	養殖用地	2,603.78	*
933	嘉義縣	東石鄉	三塊厝新段	1641	4051	特定專用區	農牧用地	547.85	*
934	嘉義縣	東石鄉	三塊厝新段	1641	4052	特定專用區	農牧用地	3,966.81	*
935	嘉義縣	東石鄉	三塊厝新段	1641	4055	特定專用區	農牧用地	665.34	*
936	嘉義縣	東石鄉	三塊厝新段	1642	4052	特定專用區	養殖用地	441.04	*
937	嘉義縣	東石鄉	三塊厝新段	1642	4054	特定專用區	養殖用地	7,846.56	*
938	嘉義縣	東石鄉	三塊厝新段	1642	4055	特定專用區	養殖用地	9.30	*
939	嘉義縣	東石鄉	三塊厝新段	1643	4054	特定專用區	農牧用地	888.75	*
940	嘉義縣	東石鄉	三塊厝新段	1643	4055	特定專用區	農牧用地	45.42	*
941	嘉義縣	東石鄉	三塊厝新段	1644	4054	特定專用區	養殖用地	1,066.18	*
942	嘉義縣	東石鄉	三塊厝新段	1644	4098	特定專用區	養殖用地	4,879.37	*
943	嘉義縣	東石鄉	三塊厝新段	1645	4054	特定專用區	農牧用地	63.77	*
944	嘉義縣	東石鄉	三塊厝新段	1645	4098	特定專用區	農牧用地	662.29	*
945	嘉義縣	東石鄉	三塊厝新段	1646	4052	特定專用區	農牧用地	7.28	*
946	嘉義縣	東石鄉	三塊厝新段	1646	4054	特定專用區	農牧用地	701.45	*
947	嘉義縣	東石鄉	三塊厝新段	1653	4041-1	特定專用區	養殖用地	96.48	*
948	嘉義縣	東石鄉	三塊厝新段	1658	4041-1	特定專用區	養殖用地	3,424.25	*
949	嘉義縣	東石鄉	三塊厝新段	1659	4041-1	特定專用區	農牧用地	992.98	*
950	嘉義縣	東石鄉	三塊厝新段	1660	4041	特定專用區	養殖用地	2,598.97	*
951	嘉義縣	東石鄉	三塊厝新段	1660	4042	特定專用區	養殖用地	2,268.50	*
952	嘉義縣	東石鄉	三塊厝新段	1660	4041-1	特定專用區	養殖用地	272.89	*
953	嘉義縣	東石鄉	三塊厝新段	1661	4041	特定專用區	農牧用地	2,335.16	*
954	嘉義縣	東石鄉	三塊厝新段	1661	4042	特定專用區	農牧用地	1,726.65	*
955	嘉義縣	東石鄉	三塊厝新段	1662	4042	特定專用區	養殖用地	391.05	*
956	嘉義縣	東石鄉	三塊厝新段	1662	4043	特定專用區	養殖用地	3,968.63	*
957	嘉義縣	東石鄉	三塊厝新段	1663	4042	特定專用區	農牧用地	275.28	*
958	嘉義縣	東石鄉	三塊厝新段	1663	4043	特定專用區	農牧用地	2,179.73	*
959	嘉義縣	東石鄉	三塊厝新段	1664	4043	特定專用區	農牧用地	160.04	*
960	嘉義縣	東石鄉	三塊厝新段	1664	4087	特定專用區	農牧用地	887.99	*
961	嘉義縣	東石鄉	三塊厝新段	1665	4043	特定專用區	養殖用地	538.59	*
962	嘉義縣	東石鄉	三塊厝新段	1665	4087	特定專用區	養殖用地	5,151.51	*
963	嘉義縣	東石鄉	三塊厝新段	1666	4087	特定專用區	農牧用地	585.34	*
964	嘉義縣	東石鄉	三塊厝新段	1666	4088-2	特定專用區	農牧用地	854.61	*
965	嘉義縣	東石鄉	三塊厝新段	1667	4087	特定專用區	養殖用地	268.68	*
966	嘉義縣	東石鄉	三塊厝新段	1667	4088	特定專用區	養殖用地	352.16	*
967	嘉義縣	東石鄉	三塊厝新段	1667	4088-2	特定專用區	養殖用地	128.53	*
968	嘉義縣	東石鄉	三塊厝新段	1673	4040	特定專用區	養殖用地	6,536.36	*
969	嘉義縣	東石鄉	三塊厝新段	1674	4039	特定專用區	養殖用地	6,410.52	*
970	嘉義縣	東石鄉	三塊厝新段	1674	4040	特定專用區	養殖用地	7.50	*
971	嘉義縣	東石鄉	三塊厝新段	1675	4039	特定專用區	養殖用地	970.07	*
972	嘉義縣	東石鄉	三塊厝新段	1685	2538	特定專用區	農牧用地	618.27	*
973	嘉義縣	東石鄉	三塊厝新段	1685	2539	特定專用區	農牧用地	147.70	*

974	嘉義縣	東石鄉	三塊厝新段	1685	2538-1	特定專用區	農牧用地	0.00	*
975	嘉義縣	東石鄉	三塊厝新段	1686	2538	特定專用區	養殖用地	1,528.70	*
976	嘉義縣	東石鄉	三塊厝新段	1686	2539	特定專用區	養殖用地	1,109.83	*
977	嘉義縣	東石鄉	三塊厝新段	1686	2538-1	特定專用區	養殖用地	900.90	*
978	嘉義縣	東石鄉	三塊厝新段	1686	2538-2	特定專用區	養殖用地	1,812.36	*
979	嘉義縣	東石鄉	三塊厝新段	1687	2538-1	特定專用區	養殖用地	218.04	*
980	嘉義縣	東石鄉	三塊厝新段	1687	2538-2	特定專用區	養殖用地	118.26	*
981	嘉義縣	東石鄉	三塊厝新段	1688	2539	特定專用區	農牧用地	202.00	*
982	嘉義縣	東石鄉	三塊厝新段	1691	2523	特定專用區	養殖用地	16.53	*
983	嘉義縣	東石鄉	三塊厝新段	1692	2523	特定專用區	農牧用地	101.12	*
984	嘉義縣	東石鄉	三塊厝新段	1692	2525	特定專用區	農牧用地	1,238.43	*
985	嘉義縣	東石鄉	三塊厝新段	1692	2524-1	特定專用區	農牧用地	3.88	*
986	嘉義縣	東石鄉	三塊厝新段	1693	2525	特定專用區	養殖用地	1,358.94	*
987	嘉義縣	東石鄉	三塊厝新段	1693	2529	特定專用區	養殖用地	30.93	*
988	嘉義縣	東石鄉	三塊厝新段	1693	2531	特定專用區	養殖用地	1,843.97	*
989	嘉義縣	東石鄉	三塊厝新段	1694	2523	特定專用區	養殖用地	21.00	*
990	嘉義縣	東石鄉	三塊厝新段	1694	2524	特定專用區	養殖用地	1,519.94	*
991	嘉義縣	東石鄉	三塊厝新段	1694	2525	特定專用區	養殖用地	56.11	*
992	嘉義縣	東石鄉	三塊厝新段	1694	2525	特定專用區	養殖用地	0.20	*
993	嘉義縣	東石鄉	三塊厝新段	1694	2529	特定專用區	養殖用地	816.18	*
994	嘉義縣	東石鄉	三塊厝新段	1694	2524-1	特定專用區	養殖用地	334.86	*
995	嘉義縣	東石鄉	三塊厝新段	1695	2525	特定專用區	農牧用地	0.41	*
996	嘉義縣	東石鄉	三塊厝新段	1695	2529	特定專用區	農牧用地	1,057.75	*
997	嘉義縣	東石鄉	三塊厝新段	1695	2531	特定專用區	農牧用地	16.76	*
998	嘉義縣	東石鄉	三塊厝新段	1695	2531	特定專用區	農牧用地	1,185.42	*
999	嘉義縣	東石鄉	三塊厝新段	1702	2522	特定專用區	農牧用地	848.37	*
1000	嘉義縣	東石鄉	三塊厝新段	1702	2526	特定專用區	農牧用地	720.16	*
1001	嘉義縣	東石鄉	三塊厝新段	1702	2529	特定專用區	農牧用地	2.60	*
1002	嘉義縣	東石鄉	三塊厝新段	1702	2522-1	特定專用區	農牧用地	52.78	*
1003	嘉義縣	東石鄉	三塊厝新段	1703	2522	特定專用區	農牧用地	388.61	*
1004	嘉義縣	東石鄉	三塊厝新段	1703	2526	特定專用區	農牧用地	1,420.41	*
1005	嘉義縣	東石鄉	三塊厝新段	1703	2527	特定專用區	農牧用地	948.23	*
1006	嘉義縣	東石鄉	三塊厝新段	1703	2528	特定專用區	農牧用地	1,025.26	*
1007	嘉義縣	東石鄉	三塊厝新段	1703	2697	特定專用區	農牧用地	1,432.52	*
1008	嘉義縣	東石鄉	三塊厝新段	1703	2698	特定專用區	農牧用地	1,354.51	*
1009	嘉義縣	東石鄉	三塊厝新段	1710	4039	特定專用區	農牧用地	570.03	*
1010	嘉義縣	東石鄉	三塊厝新段	1711	4085	特定專用區	農牧用地	669.11	*
1011	嘉義縣	東石鄉	三塊厝新段	1711	4136	特定專用區	農牧用地	94.88	*
1012	嘉義縣	東石鄉	三塊厝新段	1713	4040	特定專用區	農牧用地	1,912.73	*
1013	嘉義縣	東石鄉	三塊厝新段	1714	4039	特定專用區	農牧用地	1,585.50	*
1014	嘉義縣	東石鄉	三塊厝新段	1718	2532	特定專用區	農牧用地	558.57	*
1015	嘉義縣	東石鄉	三塊厝新段	1719	2532	特定專用區	農牧用地	1,053.49	*
1016	嘉義縣	東石鄉	三塊厝新段	1720	2532	特定專用區	農牧用地	81.21	*
1017	嘉義縣	東石鄉	三塊厝新段	1721	2532	特定專用區	農牧用地	39.67	*
1018	嘉義縣	東石鄉	三塊厝新段	1721	2534	特定專用區	農牧用地	758.28	*
1019	嘉義縣	東石鄉	三塊厝新段	1723	2535	特定專用區	農牧用地	3,046.43	*
1020	嘉義縣	東石鄉	三塊厝新段	1724	4036	特定專用區	養殖用地	8,029.97	*
1021	嘉義縣	東石鄉	三塊厝新段	1725	4038	特定專用區	養殖用地	2,302.11	*
1022	嘉義縣	東石鄉	三塊厝新段	1726	4038	特定專用區	養殖用地	5,210.49	*
1023	嘉義縣	東石鄉	三塊厝新段	1726	4140	特定專用區	養殖用地	7,260.92	*
1024	嘉義縣	東石鄉	三塊厝新段	1727	4038	特定專用區	農牧用地	232.54	*
1025	嘉義縣	東石鄉	三塊厝新段	1727	4038	特定專用區	農牧用地	799.80	*
1026	嘉義縣	東石鄉	三塊厝新段	1727	4140	特定專用區	農牧用地	1,348.00	*
1027	嘉義縣	東石鄉	三塊厝新段	1728	4136	特定專用區	養殖用地	4,754.92	*
1028	嘉義縣	東石鄉	三塊厝新段	1729	4038	特定專用區	養殖用地	7.70	*
1029	嘉義縣	東石鄉	三塊厝新段	1729	4139	特定專用區	養殖用地	4,696.06	*
1030	嘉義縣	東石鄉	三塊厝新段	1729	4140	特定專用區	養殖用地	28.59	*
1031	嘉義縣	東石鄉	三塊厝新段	1730	4038	特定專用區	養殖用地	135.73	*
1032	嘉義縣	東石鄉	三塊厝新段	1730	4139	特定專用區	養殖用地	3,304.68	*
1033	嘉義縣	東石鄉	三塊厝新段	1731	4036	特定專用區	農牧用地	346.56	*
1034	嘉義縣	東石鄉	三塊厝新段	1731	4138	特定專用區	農牧用地	625.45	*
1035	嘉義縣	東石鄉	三塊厝新段	1731	4139	特定專用區	農牧用地	343.82	*
1036	嘉義縣	東石鄉	三塊厝新段	1732	4036	特定專用區	養殖用地	48.31	*
1037	嘉義縣	東石鄉	三塊厝新段	1732	4138	特定專用區	養殖用地	794.22	*
1038	嘉義縣	東石鄉	三塊厝新段	1739	2696	特定專用區	農牧用地	6,482.59	*

1039	嘉義縣	東石鄉	三塊厝新段	1739	2697	特定專用區	農牧用地	18.34	*
1040	嘉義縣	東石鄉	三塊厝新段	1739	2698	特定專用區	農牧用地	10.28	*
1041	嘉義縣	東石鄉	三塊厝新段	1739	2698	特定專用區	農牧用地	3.91	*
1042	嘉義縣	東石鄉	三塊厝新段	1740	2693	特定專用區	農牧用地	306.60	*
1043	嘉義縣	東石鄉	三塊厝新段	1740	2700	特定專用區	農牧用地	1.87	*
1044	嘉義縣	東石鄉	三塊厝新段	1742	2532	特定專用區	農牧用地	20.43	*
1045	嘉義縣	東石鄉	三塊厝新段	1742	2701	特定專用區	農牧用地	420.30	*
1046	嘉義縣	東石鄉	三塊厝新段	1743	2532	特定專用區	農牧用地	51.01	*
1047	嘉義縣	東石鄉	三塊厝新段	1743	2534	特定專用區	農牧用地	6.97	*
1048	嘉義縣	東石鄉	三塊厝新段	1743	2701	特定專用區	農牧用地	2,356.82	*
1049	嘉義縣	東石鄉	三塊厝新段	1744	2534	特定專用區	農牧用地	69.06	*
1050	嘉義縣	東石鄉	三塊厝新段	1744	2701	特定專用區	農牧用地	2,005.40	*
1051	嘉義縣	東石鄉	三塊厝新段	1748	2535	特定專用區	農牧用地	200.22	*
1052	嘉義縣	東石鄉	三塊厝新段	1748	4138	特定專用區	農牧用地	1,804.50	*
1053	嘉義縣	東石鄉	三塊厝新段	1749	2535	特定專用區	農牧用地	15.46	*
1054	嘉義縣	東石鄉	三塊厝新段	1749	4036	特定專用區	農牧用地	5.00	*
1055	嘉義縣	東石鄉	三塊厝新段	1749	4138	特定專用區	農牧用地	460.79	*
1056	嘉義縣	東石鄉	三塊厝新段	1750	4036	特定專用區	農牧用地	63.61	*
1057	嘉義縣	東石鄉	三塊厝新段	1750	4138	特定專用區	農牧用地	1,795.53	*
1058	嘉義縣	東石鄉	三塊厝新段	1751	4138	特定專用區	農牧用地	987.36	*
1059	嘉義縣	東石鄉	三塊厝新段	1752	4138	特定專用區	養殖用地	2,673.28	*
1060	嘉義縣	東石鄉	三塊厝新段	1752	4139	特定專用區	養殖用地	1,184.59	*
1061	嘉義縣	東石鄉	三塊厝新段	1753	4137	特定專用區	養殖用地	2,480.06	*
1062	嘉義縣	東石鄉	三塊厝新段	1753	4138	特定專用區	養殖用地	1,886.25	*
1063	嘉義縣	東石鄉	三塊厝新段	1753	4139	特定專用區	養殖用地	186.85	*
1064	嘉義縣	東石鄉	三塊厝新段	1754	4137	特定專用區	養殖用地	419.11	*
1065	嘉義縣	東石鄉	三塊厝新段	1754	4138	特定專用區	養殖用地	50.31	*
1066	嘉義縣	東石鄉	三塊厝新段	1755	4137	特定專用區	農牧用地	802.67	*
1067	嘉義縣	東石鄉	三塊厝新段	1755	4138	特定專用區	農牧用地	152.03	*
1068	嘉義縣	東石鄉	三塊厝新段	1759	2699	特定專用區	農牧用地	1,643.46	*
1069	嘉義縣	東石鄉	三塊厝新段	1759	2701	特定專用區	農牧用地	66.25	*
1070	嘉義縣	東石鄉	三塊厝新段	1760	2699	特定專用區	農牧用地	1,910.05	*
1071	嘉義縣	東石鄉	三塊厝新段	1760	2700	特定專用區	農牧用地	341.34	*
1072	嘉義縣	東石鄉	三塊厝新段	1760	2701	特定專用區	農牧用地	48.14	*
1073	嘉義縣	東石鄉	三塊厝新段	1761	2699	特定專用區	農牧用地	218.28	*
1074	嘉義縣	東石鄉	三塊厝新段	1762	2699	特定專用區	農牧用地	77.77	*
1075	嘉義縣	東石鄉	三塊厝新段	1768	2664	特定專用區	養殖用地	373.94	*
1076	嘉義縣	東石鄉	三塊厝新段	1769	2664	特定專用區	養殖用地	232.29	*
1077	嘉義縣	東石鄉	三塊厝新段	1774	2664-1	特定專用區	養殖用地	248.51	*
1078	嘉義縣	東石鄉	三塊厝新段	1775	2664-1	特定專用區	養殖用地	438.29	*
1079	嘉義縣	東石鄉	三塊厝新段	1776	2664-1	特定專用區	養殖用地	843.09	*
1080	嘉義縣	東石鄉	三塊厝新段	1778	2664	特定專用區	養殖用地	872.08	*
1081	嘉義縣	東石鄉	三塊厝新段	1778	4119	特定專用區	養殖用地	12.66	*
1082	嘉義縣	東石鄉	三塊厝新段	1779	2664	特定專用區	養殖用地	3,635.63	*
1083	嘉義縣	東石鄉	三塊厝新段	1779	4136	特定專用區	養殖用地	3,613.74	*
1084	嘉義縣	東石鄉	三塊厝新段	1780	4132	特定專用區	養殖用地	3,542.44	*
1085	嘉義縣	東石鄉	三塊厝新段	1780	4150	特定專用區	養殖用地	11,319.52	*
1086	嘉義縣	東石鄉	三塊厝新段	1780	4175	特定專用區	養殖用地	1,521.98	*
1087	嘉義縣	東石鄉	三塊厝新段	1781	4117	特定專用區	農牧用地	361.52	*
1088	嘉義縣	東石鄉	三塊厝新段	1781	4175	特定專用區	農牧用地	115.87	*
1089	嘉義縣	東石鄉	三塊厝新段	1782	4117	特定專用區	農牧用地	69.67	*
1090	嘉義縣	東石鄉	三塊厝新段	1782	4117	特定專用區	農牧用地	16.41	*
1091	嘉義縣	東石鄉	三塊厝新段	1782	4119	特定專用區	農牧用地	1,767.68	*
1092	嘉義縣	東石鄉	三塊厝新段	1790	4117	特定專用區	養殖用地	3,278.05	*
1093	嘉義縣	東石鄉	三塊厝新段	1790	4131	特定專用區	養殖用地	196.84	*
1094	嘉義縣	東石鄉	三塊厝新段	1791	4117	特定專用區	農牧用地	5.33	*
1095	嘉義縣	東石鄉	三塊厝新段	1792	4117	特定專用區	農牧用地	19.28	*
1096	嘉義縣	東石鄉	三塊厝新段	1793	4117	特定專用區	養殖用地	501.04	*
1097	嘉義縣	東石鄉	三塊厝新段	1794	4117	特定專用區	養殖用地	1,688.02	*
1098	嘉義縣	東石鄉	三塊厝新段	1795	4117	特定專用區	養殖用地	784.97	*
1099	嘉義縣	東石鄉	三塊厝新段	1796	4117	特定專用區	農牧用地	624.07	*
1100	嘉義縣	東石鄉	三塊厝新段	1796	4175	特定專用區	農牧用地	31.02	*
1101	嘉義縣	東石鄉	三塊厝新段	1797	4117	特定專用區	養殖用地	528.85	*
1102	嘉義縣	東石鄉	三塊厝新段	1797	4131	特定專用區	養殖用地	16.70	*
1103	嘉義縣	東石鄉	三塊厝新段	1797	4135	特定專用區	養殖用地	13.38	*

1104	嘉義縣	東石鄉	三塊厝新段	1797	4175	特定專用區	養殖用地	4.56	*
1105	嘉義縣	東石鄉	三塊厝新段	1798	4131	特定專用區	農牧用地	127.70	*
1106	嘉義縣	東石鄉	三塊厝新段	1798	4132	特定專用區	農牧用地	5,860.40	*
1107	嘉義縣	東石鄉	三塊厝新段	1798	4133	特定專用區	農牧用地	18.83	*
1108	嘉義縣	東石鄉	三塊厝新段	1798	4135	特定專用區	農牧用地	418.40	*
1109	嘉義縣	東石鄉	三塊厝新段	1798	4175	特定專用區	農牧用地	11.41	*
1110	嘉義縣	東石鄉	三塊厝新段	1799	4132	特定專用區	農牧用地	57.11	*
1111	嘉義縣	東石鄉	三塊厝新段	1799	4135	特定專用區	農牧用地	4.30	*
1112	嘉義縣	東石鄉	三塊厝新段	1799	4175	特定專用區	農牧用地	566.98	*
1113	嘉義縣	東石鄉	三塊厝新段	1800	4132	特定專用區	農牧用地	113.78	*
1114	嘉義縣	東石鄉	三塊厝新段	1800	4175	特定專用區	農牧用地	1,298.71	*
1115	嘉義縣	東石鄉	三塊厝新段	1801	4132	特定專用區	農牧用地	385.62	*
1116	嘉義縣	東石鄉	三塊厝新段	1801	4133	特定專用區	農牧用地	1.39	*
1117	嘉義縣	東石鄉	三塊厝新段	1801	4133	特定專用區	農牧用地	28.83	*
1118	嘉義縣	東石鄉	三塊厝新段	1801	4149	特定專用區	農牧用地	33.99	*
1119	嘉義縣	東石鄉	三塊厝新段	1801	4150	特定專用區	農牧用地	2,517.76	*
1120	嘉義縣	東石鄉	三塊厝新段	1802	4131	特定專用區	養殖用地	6,781.89	*
1121	嘉義縣	東石鄉	三塊厝新段	1802	4132	特定專用區	養殖用地	647.16	*
1122	嘉義縣	東石鄉	三塊厝新段	1802	4133	特定專用區	養殖用地	14,384.10	*
1123	嘉義縣	東石鄉	三塊厝新段	1803	4133	特定專用區	養殖用地	22.46	*
1124	嘉義縣	東石鄉	三塊厝新段	1803	4143	特定專用區	養殖用地	10,322.25	*
1125	嘉義縣	東石鄉	三塊厝新段	1803	4179	特定專用區	養殖用地	419.46	*
1126	嘉義縣	東石鄉	三塊厝新段	1804	4133	特定專用區	養殖用地	115.57	*
1127	嘉義縣	東石鄉	三塊厝新段	1804	4143	特定專用區	養殖用地	195.95	*
1128	嘉義縣	東石鄉	三塊厝新段	1804	4149	特定專用區	養殖用地	11,093.03	*
1129	嘉義縣	東石鄉	三塊厝新段	1804	4150	特定專用區	養殖用地	104.32	*
1130	嘉義縣	東石鄉	三塊厝新段	1805	4150	特定專用區	農牧用地	650.54	*
1131	嘉義縣	東石鄉	三塊厝新段	1806	4150	特定專用區	農牧用地	872.02	*
1132	嘉義縣	東石鄉	三塊厝新段	1807	4150	特定專用區	農牧用地	330.58	*
1133	嘉義縣	東石鄉	三塊厝新段	1808	4150	特定專用區	農牧用地	1,635.80	*
1134	嘉義縣	東石鄉	三塊厝新段	1810	4143	特定專用區	農牧用地	609.48	*
1135	嘉義縣	東石鄉	三塊厝新段	1810	4147	特定專用區	農牧用地	19.47	*
1136	嘉義縣	東石鄉	三塊厝新段	1811	4133	特定專用區	農牧用地	5.36	*
1137	嘉義縣	東石鄉	三塊厝新段	1811	4143	特定專用區	農牧用地	150.06	*
1138	嘉義縣	東石鄉	三塊厝新段	1812	4133	特定專用區	農牧用地	45.81	*
1139	嘉義縣	東石鄉	三塊厝新段	1813	4131	特定專用區	養殖用地	506.68	*
1140	嘉義縣	東石鄉	三塊厝新段	1813	4133	特定專用區	養殖用地	1,309.68	*
1141	嘉義縣	東石鄉	三塊厝新段	1813	4134	特定專用區	養殖用地	898.05	*
1142	嘉義縣	東石鄉	三塊厝新段	1814	4117	特定專用區	養殖用地	485.27	*
1143	嘉義縣	東石鄉	三塊厝新段	1814	4131	特定專用區	養殖用地	21.23	*
1144	嘉義縣	東石鄉	三塊厝新段	1815	4117	特定專用區	養殖用地	1,774.61	*
1145	嘉義縣	東石鄉	三塊厝新段	1816	4117	暫未編定	暫未編定	883.46	*
1146	嘉義縣	東石鄉	三塊厝新段	1822	4122	特定專用區	農牧用地	43.98	*
1147	嘉義縣	東石鄉	三塊厝新段	1822	4123	特定專用區	農牧用地	1,941.49	*
1148	嘉義縣	東石鄉	三塊厝新段	1823	4117	特定專用區	養殖用地	82.27	*
1149	嘉義縣	東石鄉	三塊厝新段	1823	4117	特定專用區	養殖用地	0.31	*
1150	嘉義縣	東石鄉	三塊厝新段	1823	4122	特定專用區	養殖用地	6,944.54	*
1151	嘉義縣	東石鄉	三塊厝新段	1824	4122	特定專用區	農牧用地	91.26	*
1152	嘉義縣	東石鄉	三塊厝新段	1824	4123	特定專用區	農牧用地	4.32	*
1153	嘉義縣	東石鄉	三塊厝新段	1824	4123	特定專用區	農牧用地	10.82	*
1154	嘉義縣	東石鄉	三塊厝新段	1824	4122-1	特定專用區	農牧用地	1,163.34	*
1155	嘉義縣	東石鄉	三塊厝新段	1825	4123	特定專用區	養殖用地	12,540.56	*
1156	嘉義縣	東石鄉	三塊厝新段	1825	4125	特定專用區	養殖用地	6.90	*
1157	嘉義縣	東石鄉	三塊厝新段	1826	4123	特定專用區	養殖用地	194.34	*
1158	嘉義縣	東石鄉	三塊厝新段	1826	4125	特定專用區	養殖用地	9,655.74	*
1159	嘉義縣	東石鄉	三塊厝新段	1829	4130	特定專用區	養殖用地	18,350.31	*
1160	嘉義縣	東石鄉	三塊厝新段	1829	4144	特定專用區	養殖用地	9,350.00	*
1161	嘉義縣	東石鄉	三塊厝新段	1829	4145	特定專用區	養殖用地	6,791.42	*
1162	嘉義縣	東石鄉	三塊厝新段	1829	4147	特定專用區	養殖用地	63.06	*
1163	嘉義縣	東石鄉	三塊厝新段	1829	4144-1	特定專用區	養殖用地	82.43	*
1164	嘉義縣	東石鄉	三塊厝新段	1830	4129	特定專用區	養殖用地	1,375.83	*
1165	嘉義縣	東石鄉	三塊厝新段	1830	4130	特定專用區	養殖用地	118.36	*
1166	嘉義縣	東石鄉	三塊厝新段	1831	4129	特定專用區	農牧用地	423.87	*
1167	嘉義縣	東石鄉	三塊厝新段	1831	4130	特定專用區	農牧用地	15.31	*
1168	嘉義縣	東石鄉	三塊厝新段	1831	4134	特定專用區	農牧用地	16.45	*

1169	嘉義縣	東石鄉	三塊厝新段	1832	4134	特定專用區	養殖用地	10,415.69	*
1170	嘉義縣	東石鄉	三塊厝新段	1832	4144	特定專用區	養殖用地	0.48	*
1171	嘉義縣	東石鄉	三塊厝新段	1833	4130	特定專用區	農牧用地	4.60	*
1172	嘉義縣	東石鄉	三塊厝新段	1834	4130	特定專用區	農牧用地	231.56	*
1173	嘉義縣	東石鄉	三塊厝新段	1834	4144-1	特定專用區	農牧用地	1.70	*
1174	嘉義縣	東石鄉	三塊厝新段	1835	4130	特定專用區	農牧用地	1,044.42	*
1175	嘉義縣	東石鄉	三塊厝新段	1835	4144-1	特定專用區	農牧用地	37.00	*
1176	嘉義縣	東石鄉	三塊厝新段	1836	4130	特定專用區	農牧用地	1,267.44	*
1177	嘉義縣	東石鄉	三塊厝新段	1836	4144	特定專用區	農牧用地	28.87	*
1178	嘉義縣	東石鄉	三塊厝新段	1836	4144-1	特定專用區	農牧用地	10.93	*
1179	嘉義縣	東石鄉	三塊厝新段	1837	4144	特定專用區	農牧用地	449.08	*
1180	嘉義縣	東石鄉	三塊厝新段	1837	4145	特定專用區	農牧用地	9.30	*
1181	嘉義縣	東石鄉	三塊厝新段	1837	4144-1	特定專用區	農牧用地	139.41	*
1182	嘉義縣	東石鄉	三塊厝新段	1838	4134	特定專用區	農牧用地	99.82	*
1183	嘉義縣	東石鄉	三塊厝新段	1838	4144	特定專用區	農牧用地	15.84	*
1184	嘉義縣	東石鄉	三塊厝新段	1838	4145	特定專用區	農牧用地	0.63	*
1185	嘉義縣	東石鄉	三塊厝新段	1838	4145-1	特定專用區	農牧用地	539.11	*
1186	嘉義縣	東石鄉	三塊厝新段	1839	4133	特定專用區	農牧用地	461.10	*
1187	嘉義縣	東石鄉	三塊厝新段	1839	4134	特定專用區	農牧用地	139.91	*
1188	嘉義縣	東石鄉	三塊厝新段	1839	4145	特定專用區	農牧用地	45.34	*
1189	嘉義縣	東石鄉	三塊厝新段	1839	4145-1	特定專用區	農牧用地	238.91	*
1190	嘉義縣	東石鄉	三塊厝新段	1840	4133	特定專用區	農牧用地	44.10	*
1191	嘉義縣	東石鄉	三塊厝新段	1840	4143	特定專用區	農牧用地	1,433.58	*
1192	嘉義縣	東石鄉	三塊厝新段	1840	4145	特定專用區	農牧用地	118.17	*
1193	嘉義縣	東石鄉	三塊厝新段	1841	4143	特定專用區	養殖用地	0.13	*
1194	嘉義縣	東石鄉	三塊厝新段	1841	4145	特定專用區	養殖用地	1,598.15	*
1195	嘉義縣	東石鄉	三塊厝新段	1841	4146	特定專用區	養殖用地	1,404.50	*
1196	嘉義縣	東石鄉	三塊厝新段	1841	4146	特定專用區	養殖用地	0.51	*
1197	嘉義縣	東石鄉	三塊厝新段	1841	4147	特定專用區	養殖用地	2,098.37	*
1198	嘉義縣	東石鄉	三塊厝新段	1841	4145-1	特定專用區	養殖用地	27.64	*
1199	嘉義縣	東石鄉	三塊厝新段	1842	4145	特定專用區	農牧用地	1,848.24	*
1200	嘉義縣	東石鄉	三塊厝新段	1842	4146	特定專用區	農牧用地	1,901.77	*
1201	嘉義縣	東石鄉	三塊厝新段	1842	4147	特定專用區	農牧用地	12.99	*
1202	嘉義縣	東石鄉	三塊厝新段	1842	4147	特定專用區	農牧用地	4.19	*
1203	嘉義縣	東石鄉	三塊厝新段	1842	4145-1	特定專用區	農牧用地	0.02	*
1204	嘉義縣	東石鄉	三塊厝新段	1843	4143	特定專用區	農牧用地	2,111.05	*
1205	嘉義縣	東石鄉	三塊厝新段	1843	4145	特定專用區	農牧用地	0.36	*
1206	嘉義縣	東石鄉	三塊厝新段	1843	4147	特定專用區	農牧用地	215.31	*
1207	嘉義縣	東石鄉	三塊厝新段	1286-1	2463	一般農業區	養殖用地	763.59	*
1208	嘉義縣	東石鄉	三塊厝新段	1286-1	2482	一般農業區	養殖用地	869.92	*
1209	嘉義縣	東石鄉	三塊厝新段	1286-1	3914	一般農業區	養殖用地	1,196.85	*
1210	嘉義縣	東石鄉	三塊厝新段	1286-1	3925	一般農業區	養殖用地	73.32	*
1211	嘉義縣	東石鄉	三塊厝新段	1286-1	3927	一般農業區	養殖用地	13.72	*
1212	嘉義縣	東石鄉	三塊厝新段	1286-1	2481-1	一般農業區	養殖用地	1,379.38	*
1213	嘉義縣	東石鄉	三塊厝新段	1286-1	3914-1	一般農業區	養殖用地	39.93	*
1214	嘉義縣	東石鄉	三塊厝新段	1286-1	3914-2	一般農業區	養殖用地	18.73	*
1215	嘉義縣	東石鄉	三塊厝新段	1286-2	3914	一般農業區	養殖用地	16.31	*
1216	嘉義縣	東石鄉	三塊厝新段	1286-2	3919	一般農業區	養殖用地	6.96	*
1217	嘉義縣	東石鄉	三塊厝新段	1286-2	3920	一般農業區	養殖用地	2.19	*
1218	嘉義縣	東石鄉	三塊厝新段	1286-2	3925	一般農業區	養殖用地	56.51	*
1219	嘉義縣	東石鄉	三塊厝新段	1286-2	3925	一般農業區	養殖用地	19.22	*
1220	嘉義縣	東石鄉	三塊厝新段	1286-2	3926	一般農業區	養殖用地	83.52	*
1221	嘉義縣	東石鄉	三塊厝新段	1462-1	2561	一般農業區	農牧用地	74.06	*
1222	嘉義縣	東石鄉	三塊厝新段	1462-2	2561	一般農業區	農牧用地	16.54	*
1223	嘉義縣	東石鄉	三塊厝新段	1728-1	2664	特定專用區	養殖用地	4,082.69	*
1224	嘉義縣	東石鄉	三塊厝新段	1728-1	4136	特定專用區	養殖用地	127.78	*
1225	嘉義縣	東石鄉	三塊厝新段	1816-1	4117	暫未編定	暫未編定	4.28	*
1226	嘉義縣	東石鄉	三塊厝新段	1829-1	4129	特定專用區	養殖用地	3,108.62	*
1227	嘉義縣	東石鄉	三塊厝新段	1829-2	4128	特定專用區	養殖用地	3,774.29	*
1228	嘉義縣	東石鄉	三塊厝新段	1829-2	4129	特定專用區	養殖用地	19.32	*
1229	嘉義縣	東石鄉	三塊厝新段	1829-3	4127	特定專用區	養殖用地	5,809.68	*
1230	嘉義縣	東石鄉	三塊厝新段	1829-3	4128	特定專用區	養殖用地	9.86	*
1231	嘉義縣	東石鄉	三塊厝新段	1829-4	4126	特定專用區	養殖用地	3,445.18	*
1232	嘉義縣	東石鄉	三塊厝新段	1829-4	4127	特定專用區	養殖用地	0.39	*
1233	嘉義縣	東石鄉	三塊厝新段	1829-4	4130	特定專用區	養殖用地	0.00	*

1234	嘉義縣	東石鄉	三塊厝新段	1829-4	4130	特定專用區	養殖用地	23.67	*
1235	嘉義縣	東石鄉	下掛子寮段	77-6	580	一般農業區	農牧用地	173.13	
1236	嘉義縣	東石鄉	下掛子寮段	9011-1	572	暫未編定	暫未編定	977.20	
1237	嘉義縣	東石鄉	下掛子寮段	9011-1	580	暫未編定	暫未編定	1,829.46	
1238	嘉義縣	東石鄉	山寮段	1	2234	一般農業區	農牧用地	1,990.39	*
1239	嘉義縣	東石鄉	山寮段	1	2235-1	一般農業區	農牧用地	49.85	*
1240	嘉義縣	東石鄉	山寮段	2	2140	一般農業區	農牧用地	57.15	*
1241	嘉義縣	東石鄉	山寮段	2	2142	一般農業區	農牧用地	0.62	*
1242	嘉義縣	東石鄉	山寮段	2	3607	一般農業區	農牧用地	93.33	*
1243	嘉義縣	東石鄉	山寮段	4	3607	一般農業區	農牧用地	1,325.32	*
1244	嘉義縣	東石鄉	山寮段	4	3608	一般農業區	農牧用地	679.19	*
1245	嘉義縣	東石鄉	山寮段	4	3609	一般農業區	農牧用地	683.65	*
1246	嘉義縣	東石鄉	山寮段	5	3571	一般農業區	農牧用地	165.59	*
1247	嘉義縣	東石鄉	山寮段	5	3572	一般農業區	農牧用地	2,479.28	*
1248	嘉義縣	東石鄉	山寮段	5	3573	一般農業區	農牧用地	2,100.55	*
1249	嘉義縣	東石鄉	山寮段	5	3608	一般農業區	農牧用地	3,525.08	*
1250	嘉義縣	東石鄉	山寮段	5	3609	一般農業區	農牧用地	1,463.54	*
1251	嘉義縣	東石鄉	山寮段	6	3609	一般農業區	農牧用地	617.01	*
1252	嘉義縣	東石鄉	山寮段	7	3571	一般農業區	農牧用地	756.50	*
1253	嘉義縣	東石鄉	山寮段	7	3573	一般農業區	農牧用地	1,805.15	*
1254	嘉義縣	東石鄉	山寮段	7	3609	一般農業區	農牧用地	40.40	*
1255	嘉義縣	東石鄉	山寮段	8	3563	一般農業區	農牧用地	146.21	*
1256	嘉義縣	東石鄉	山寮段	8	3565	一般農業區	農牧用地	32.40	*
1257	嘉義縣	東石鄉	山寮段	8	3568	一般農業區	農牧用地	1.51	*
1258	嘉義縣	東石鄉	山寮段	8	3571	一般農業區	農牧用地	102.65	*
1259	嘉義縣	東石鄉	山寮段	9	3563	一般農業區	農牧用地	57.18	*
1260	嘉義縣	東石鄉	山寮段	9	3732	一般農業區	農牧用地	1,297.11	*
1261	嘉義縣	東石鄉	山寮段	9	3566-1	一般農業區	農牧用地	12.76	*
1262	嘉義縣	東石鄉	山寮段	9	3732-1	一般農業區	農牧用地	753.73	*
1263	嘉義縣	東石鄉	山寮段	10	3726	一般農業區	養殖用地	62.29	*
1264	嘉義縣	東石鄉	山寮段	10	3730	一般農業區	養殖用地	1,901.55	*
1265	嘉義縣	東石鄉	山寮段	10	3731	一般農業區	養殖用地	1,231.96	*
1266	嘉義縣	東石鄉	山寮段	10	3732	一般農業區	養殖用地	13.00	*
1267	嘉義縣	東石鄉	山寮段	10	3732-1	一般農業區	養殖用地	55.34	*
1268	嘉義縣	東石鄉	山寮段	12	3729	一般農業區	農牧用地	38.03	*
1269	嘉義縣	東石鄉	山寮段	12	3731	一般農業區	農牧用地	1,719.67	*
1270	嘉義縣	東石鄉	山寮段	13	3730	一般農業區	養殖用地	518.60	*
1271	嘉義縣	東石鄉	山寮段	13	3566-1	一般農業區	養殖用地	4.62	*
1272	嘉義縣	東石鄉	山寮段	14	3722	一般農業區	農牧用地	33.95	*
1273	嘉義縣	東石鄉	山寮段	14	3728	一般農業區	農牧用地	149.07	*
1274	嘉義縣	東石鄉	山寮段	14	3729	一般農業區	農牧用地	26.12	*
1275	嘉義縣	東石鄉	山寮段	14	3731	一般農業區	農牧用地	0.69	*
1276	嘉義縣	東石鄉	山寮段	14	3722-2	一般農業區	農牧用地	1.59	*
1277	嘉義縣	東石鄉	山寮段	18	3735	一般農業區	農牧用地	150.35	*
1278	嘉義縣	東石鄉	山寮段	19	3735	一般農業區	農牧用地	1,057.26	*
1279	嘉義縣	東石鄉	山寮段	21	3735	一般農業區	農牧用地	1,006.76	*
1280	嘉義縣	東石鄉	山寮段	22	3735	一般農業區	農牧用地	1,028.92	*
1281	嘉義縣	東石鄉	山寮段	25	3735	一般農業區	農牧用地	11.92	*
1282	嘉義縣	東石鄉	山寮段	25	3735-1	一般農業區	農牧用地	1,577.67	*
1283	嘉義縣	東石鄉	山寮段	25	3735-2	一般農業區	農牧用地	1,280.67	*
1284	嘉義縣	東石鄉	山寮段	25	3735-3	一般農業區	農牧用地	2,535.54	*
1285	嘉義縣	東石鄉	山寮段	26	2233	一般農業區	農牧用地	2,765.90	*
1286	嘉義縣	東石鄉	山寮段	26	2234	一般農業區	農牧用地	734.58	*
1287	嘉義縣	東石鄉	山寮段	26	3736	一般農業區	農牧用地	2,624.22	*
1288	嘉義縣	東石鄉	山寮段	28	3734-1	一般農業區	農牧用地	43.94	*
1289	嘉義縣	東石鄉	山寮段	29	2277	一般農業區	養殖用地	1.00	*
1290	嘉義縣	東石鄉	山寮段	29	3570	一般農業區	養殖用地	280.76	*
1291	嘉義縣	東石鄉	山寮段	29	3734	一般農業區	養殖用地	1,399.00	*
1292	嘉義縣	東石鄉	山寮段	29	3570-1	一般農業區	養殖用地	154.76	*
1293	嘉義縣	東石鄉	山寮段	29	3734-1	一般農業區	養殖用地	1,496.72	*
1294	嘉義縣	東石鄉	山寮段	31	3735	一般農業區	農牧用地	898.67	*
1295	嘉義縣	東石鄉	山寮段	31	3742	一般農業區	農牧用地	11.51	*
1296	嘉義縣	東石鄉	山寮段	32	3735	一般農業區	農牧用地	1,670.12	*
1297	嘉義縣	東石鄉	山寮段	32	3735-1	一般農業區	農牧用地	82.56	*
1298	嘉義縣	東石鄉	山寮段	32	3735-1	一般農業區	農牧用地	3.97	*

1299	嘉義縣	東石鄉	山寮段	33	3735	一般農業區	農牧用地	1,992.97	*
1300	嘉義縣	東石鄉	山寮段	34	3735	一般農業區	養殖用地	1,980.41	*
1301	嘉義縣	東石鄉	山寮段	35	3735	一般農業區	農牧用地	2,212.23	*
1302	嘉義縣	東石鄉	山寮段	35	3742	一般農業區	農牧用地	2.88	*
1303	嘉義縣	東石鄉	山寮段	36	3735	一般農業區	農牧用地	138.54	*
1304	嘉義縣	東石鄉	山寮段	40	3748-3	一般農業區	農牧用地	866.38	*
1305	嘉義縣	東石鄉	山寮段	42	3742	一般農業區	農牧用地	1,594.19	*
1306	嘉義縣	東石鄉	山寮段	48	2279	一般農業區	農牧用地	3,029.94	*
1307	嘉義縣	東石鄉	山寮段	48	2280	一般農業區	農牧用地	1,967.75	*
1308	嘉義縣	東石鄉	山寮段	49	2280	一般農業區	農牧用地	54.59	*
1309	嘉義縣	東石鄉	山寮段	51	2285	一般農業區	農牧用地	84.95	*
1310	嘉義縣	東石鄉	山寮段	51	2286	一般農業區	農牧用地	25.10	*
1311	嘉義縣	東石鄉	山寮段	52	2285	一般農業區	養殖用地	4,661.31	*
1312	嘉義縣	東石鄉	山寮段	55	3747	一般農業區	農牧用地	2,027.29	*
1313	嘉義縣	東石鄉	山寮段	57	2285-1	一般農業區	農牧用地	1,321.70	*
1314	嘉義縣	東石鄉	山寮段	59	3747	一般農業區	農牧用地	40.95	*
1315	嘉義縣	東石鄉	山寮段	61	3747	一般農業區	農牧用地	1,108.06	*
1316	嘉義縣	東石鄉	山寮段	64	3748-3	一般農業區	農牧用地	11.74	*
1317	嘉義縣	東石鄉	山寮段	65	3748-1	一般農業區	農牧用地	1,130.18	*
1318	嘉義縣	東石鄉	山寮段	65	3748-2	一般農業區	農牧用地	777.42	*
1319	嘉義縣	東石鄉	山寮段	65	3748-3	一般農業區	農牧用地	378.14	*
1320	嘉義縣	東石鄉	山寮段	67	3686-3	一般農業區	農牧用地	2,289.62	*
1321	嘉義縣	東石鄉	山寮段	67	3748-3	一般農業區	農牧用地	0.10	*
1322	嘉義縣	東石鄉	山寮段	69	3686-1	一般農業區	養殖用地	34.27	*
1323	嘉義縣	東石鄉	山寮段	69	3686-2	一般農業區	養殖用地	1,434.84	*
1324	嘉義縣	東石鄉	山寮段	72	3686-2	一般農業區	養殖用地	36.83	*
1325	嘉義縣	東石鄉	山寮段	74	3684	一般農業區	農牧用地	1,006.19	*
1326	嘉義縣	東石鄉	山寮段	74	3685	一般農業區	農牧用地	1,717.21	*
1327	嘉義縣	東石鄉	山寮段	75	3682	一般農業區	農牧用地	0.14	*
1328	嘉義縣	東石鄉	山寮段	75	3685	一般農業區	農牧用地	1,011.63	*
1329	嘉義縣	東石鄉	山寮段	75	3823	一般農業區	農牧用地	879.53	*
1330	嘉義縣	東石鄉	山寮段	79	3694	一般農業區	農牧用地	2,241.14	*
1331	嘉義縣	東石鄉	山寮段	83	3716	一般農業區	養殖用地	415.10	*
1332	嘉義縣	東石鄉	山寮段	85	3716	一般農業區	養殖用地	2,023.74	*
1333	嘉義縣	東石鄉	山寮段	86	3716	一般農業區	養殖用地	1,668.84	*
1334	嘉義縣	東石鄉	山寮段	86	3720-4	一般農業區	養殖用地	13.30	*
1335	嘉義縣	東石鄉	山寮段	90	3724	一般農業區	農牧用地	8.66	*
1336	嘉義縣	東石鄉	山寮段	90	3721-1	一般農業區	農牧用地	9.82	*
1337	嘉義縣	東石鄉	山寮段	90	3724-1	一般農業區	農牧用地	124.66	*
1338	嘉義縣	東石鄉	山寮段	91	3718	一般農業區	養殖用地	2,981.32	*
1339	嘉義縣	東石鄉	山寮段	91	3721	一般農業區	養殖用地	1,499.57	*
1340	嘉義縣	東石鄉	山寮段	91	3721-1	一般農業區	養殖用地	222.43	*
1341	嘉義縣	東石鄉	山寮段	91	3722-1	一般農業區	養殖用地	312.30	*
1342	嘉義縣	東石鄉	山寮段	91	3722-3	一般農業區	養殖用地	337.23	*
1343	嘉義縣	東石鄉	山寮段	91	3723-1	一般農業區	養殖用地	383.33	*
1344	嘉義縣	東石鄉	山寮段	93	3719	一般農業區	養殖用地	2,266.34	*
1345	嘉義縣	東石鄉	山寮段	93	3720	一般農業區	養殖用地	3,463.97	*
1346	嘉義縣	東石鄉	山寮段	93	3719-1	一般農業區	養殖用地	187.02	*
1347	嘉義縣	東石鄉	山寮段	93	3719-2	一般農業區	養殖用地	2,120.15	*
1348	嘉義縣	東石鄉	山寮段	93	3720-1	一般農業區	養殖用地	160.33	*
1349	嘉義縣	東石鄉	山寮段	93	3720-3	一般農業區	養殖用地	43.24	*
1350	嘉義縣	東石鄉	山寮段	93	3720-4	一般農業區	養殖用地	53.64	*
1351	嘉義縣	東石鄉	山寮段	94	3719	一般農業區	養殖用地	349.75	*
1352	嘉義縣	東石鄉	山寮段	95	3720-1	一般農業區	農牧用地	1,315.87	*
1353	嘉義縣	東石鄉	山寮段	95	3720-3	一般農業區	農牧用地	577.06	*
1354	嘉義縣	東石鄉	山寮段	95	3720-4	一般農業區	農牧用地	778.44	*
1355	嘉義縣	東石鄉	山寮段	96	3720-1	一般農業區	農牧用地	1,112.12	*
1356	嘉義縣	東石鄉	山寮段	96	3720-3	一般農業區	農牧用地	638.23	*
1357	嘉義縣	東石鄉	山寮段	96	3720-4	一般農業區	農牧用地	890.90	*
1358	嘉義縣	東石鄉	山寮段	100	3714	一般農業區	農牧用地	125.41	*
1359	嘉義縣	東石鄉	山寮段	100	3715	一般農業區	農牧用地	603.33	*
1360	嘉義縣	東石鄉	山寮段	102	3709	一般農業區	養殖用地	28.50	*
1361	嘉義縣	東石鄉	山寮段	103	3703	一般農業區	養殖用地	410.02	*
1362	嘉義縣	東石鄉	山寮段	103	3706	一般農業區	養殖用地	429.56	*
1363	嘉義縣	東石鄉	山寮段	103	3707	一般農業區	養殖用地	1,808.35	*

1364	嘉義縣	東石鄉	山寮段	103	3708	一般農業區	養殖用地	187.42	*
1365	嘉義縣	東石鄉	山寮段	104	3708	一般農業區	養殖用地	251.36	*
1366	嘉義縣	東石鄉	山寮段	104	3709	一般農業區	養殖用地	422.11	*
1367	嘉義縣	東石鄉	山寮段	105	3710	一般農業區	農牧用地	410.44	*
1368	嘉義縣	東石鄉	山寮段	105	3713	一般農業區	農牧用地	198.01	*
1369	嘉義縣	東石鄉	山寮段	106	3713	一般農業區	農牧用地	480.36	*
1370	嘉義縣	東石鄉	山寮段	107	3710	一般農業區	農牧用地	423.10	*
1371	嘉義縣	東石鄉	山寮段	107	3713	一般農業區	農牧用地	474.05	*
1372	嘉義縣	東石鄉	山寮段	108	3710	一般農業區	農牧用地	17.77	*
1373	嘉義縣	東石鄉	山寮段	108	3713	一般農業區	農牧用地	124.37	*
1374	嘉義縣	東石鄉	山寮段	113	3679	一般農業區	農牧用地	673.60	*
1375	嘉義縣	東石鄉	山寮段	114	3679	一般農業區	養殖用地	3,639.30	*
1376	嘉義縣	東石鄉	山寮段	116	3656	特定專用區	養殖用地	126.93	*
1377	嘉義縣	東石鄉	山寮段	116	3671	特定專用區	養殖用地	184.18	*
1378	嘉義縣	東石鄉	山寮段	116	3672	特定專用區	養殖用地	1,606.48	*
1379	嘉義縣	東石鄉	山寮段	116	3676	特定專用區	養殖用地	23.33	*
1380	嘉義縣	東石鄉	山寮段	116	3676	特定專用區	養殖用地	161.37	*
1381	嘉義縣	東石鄉	山寮段	116	3676-1	特定專用區	養殖用地	896.60	*
1382	嘉義縣	東石鄉	山寮段	117	3671	特定專用區	養殖用地	1,076.75	*
1383	嘉義縣	東石鄉	山寮段	117	3672	特定專用區	養殖用地	260.10	*
1384	嘉義縣	東石鄉	山寮段	117	3673	特定專用區	養殖用地	199.77	*
1385	嘉義縣	東石鄉	山寮段	117	3676	特定專用區	養殖用地	164.75	*
1386	嘉義縣	東石鄉	山寮段	118	3656	特定專用區	農牧用地	1,056.29	*
1387	嘉義縣	東石鄉	山寮段	118	3676	特定專用區	農牧用地	1,725.20	*
1388	嘉義縣	東石鄉	山寮段	119	3656	特定專用區	農牧用地	1,216.57	*
1389	嘉義縣	東石鄉	山寮段	120	3677	特定專用區	養殖用地	669.01	*
1390	嘉義縣	東石鄉	山寮段	120	3751	特定專用區	養殖用地	851.38	*
1391	嘉義縣	東石鄉	山寮段	125	3694	一般農業區	養殖用地	15.06	*
1392	嘉義縣	東石鄉	山寮段	125	3696	一般農業區	養殖用地	414.74	*
1393	嘉義縣	東石鄉	山寮段	125	3697	一般農業區	養殖用地	1,243.74	*
1394	嘉義縣	東石鄉	山寮段	125	3698	一般農業區	養殖用地	1,416.07	*
1395	嘉義縣	東石鄉	山寮段	125	3700	一般農業區	養殖用地	374.16	*
1396	嘉義縣	東石鄉	山寮段	126	3696	一般農業區	農牧用地	940.63	*
1397	嘉義縣	東石鄉	山寮段	131	3786	一般農業區	農牧用地	55.74	*
1398	嘉義縣	東石鄉	山寮段	131	3787	一般農業區	農牧用地	1.84	*
1399	嘉義縣	東石鄉	山寮段	132	3786	一般農業區	農牧用地	20.51	*
1400	嘉義縣	東石鄉	山寮段	132	3786-1	一般農業區	農牧用地	49.62	*
1401	嘉義縣	東石鄉	山寮段	134	3786-1	一般農業區	農牧用地	236.46	*
1402	嘉義縣	東石鄉	山寮段	135	3786	一般農業區	農牧用地	1,371.32	*
1403	嘉義縣	東石鄉	山寮段	135	3787	一般農業區	農牧用地	112.18	*
1404	嘉義縣	東石鄉	山寮段	135	3788	一般農業區	農牧用地	361.87	*
1405	嘉義縣	東石鄉	山寮段	135	3786-1	一般農業區	農牧用地	2,188.49	*
1406	嘉義縣	東石鄉	山寮段	136	3787	一般農業區	農牧用地	1,322.90	*
1407	嘉義縣	東石鄉	山寮段	136	3788	一般農業區	農牧用地	125.15	*
1408	嘉義縣	東石鄉	山寮段	138	3653	一般農業區	農牧用地	137.15	*
1409	嘉義縣	東石鄉	山寮段	138	3681-1	一般農業區	農牧用地	481.60	*
1410	嘉義縣	東石鄉	山寮段	139	3778	一般農業區	農牧用地	61.07	*
1411	嘉義縣	東石鄉	山寮段	139	3785	一般農業區	農牧用地	1,663.57	*
1412	嘉義縣	東石鄉	山寮段	141	3778	一般農業區	農牧用地	450.65	*
1413	嘉義縣	東石鄉	山寮段	141	3788	一般農業區	農牧用地	2,117.52	*
1414	嘉義縣	東石鄉	山寮段	142	3778	一般農業區	農牧用地	2,327.71	*
1415	嘉義縣	東石鄉	山寮段	143	3785	一般農業區	農牧用地	7.11	*
1416	嘉義縣	東石鄉	山寮段	144	3572	特定專用區	養殖用地	901.96	*
1417	嘉義縣	東石鄉	山寮段	144	3608	特定專用區	養殖用地	207.72	*
1418	嘉義縣	東石鄉	山寮段	144	3614	特定專用區	養殖用地	9.82	*
1419	嘉義縣	東石鄉	山寮段	145	3565	特定專用區	養殖用地	725.79	*
1420	嘉義縣	東石鄉	山寮段	145	3566-1	特定專用區	養殖用地	504.68	*
1421	嘉義縣	東石鄉	山寮段	146	3565	特定專用區	養殖用地	0.29	*
1422	嘉義縣	東石鄉	山寮段	146	3568	特定專用區	養殖用地	604.32	*
1423	嘉義縣	東石鄉	山寮段	146	3569	特定專用區	養殖用地	413.71	*
1424	嘉義縣	東石鄉	山寮段	146	3567-1	特定專用區	養殖用地	13.14	*
1425	嘉義縣	東石鄉	山寮段	147	3565	特定專用區	養殖用地	358.89	*
1426	嘉義縣	東石鄉	山寮段	147	3566	特定專用區	養殖用地	481.54	*
1427	嘉義縣	東石鄉	山寮段	147	3567	特定專用區	養殖用地	513.14	*
1428	嘉義縣	東石鄉	山寮段	147	3566-1	特定專用區	養殖用地	0.15	*

1429	嘉義縣	東石鄉	山寮段	148	3566	特定專用區	養殖用地	346.77	*
1430	嘉義縣	東石鄉	山寮段	148	3675	特定專用區	養殖用地	83.07	*
1431	嘉義縣	東石鄉	山寮段	148	3733	特定專用區	養殖用地	762.66	*
1432	嘉義縣	東石鄉	山寮段	148	3566-1	特定專用區	養殖用地	0.06	*
1433	嘉義縣	東石鄉	山寮段	149	3533	特定專用區	養殖用地	276.19	*
1434	嘉義縣	東石鄉	山寮段	149	3534	特定專用區	養殖用地	323.64	*
1435	嘉義縣	東石鄉	山寮段	149	3561	特定專用區	養殖用地	2,140.60	*
1436	嘉義縣	東石鄉	山寮段	149	3535-1	特定專用區	養殖用地	336.15	*
1437	嘉義縣	東石鄉	山寮段	149	3561-1	特定專用區	養殖用地	2,089.40	*
1438	嘉義縣	東石鄉	山寮段	149	3561-3	特定專用區	養殖用地	1,008.05	*
1439	嘉義縣	東石鄉	山寮段	150	3658	特定專用區	養殖用地	206.79	*
1440	嘉義縣	東石鄉	山寮段	150	3658-1	特定專用區	養殖用地	155.17	*
1441	嘉義縣	東石鄉	山寮段	150	3658-2	特定專用區	養殖用地	212.90	*
1442	嘉義縣	東石鄉	山寮段	150	3658-4	特定專用區	養殖用地	123.03	*
1443	嘉義縣	東石鄉	山寮段	150	3669-1	特定專用區	養殖用地	2,452.57	*
1444	嘉義縣	東石鄉	山寮段	150	3669-2	特定專用區	養殖用地	2,409.96	*
1445	嘉義縣	東石鄉	山寮段	150	3669-3	特定專用區	養殖用地	2,941.52	*
1446	嘉義縣	東石鄉	山寮段	151	3652	特定專用區	養殖用地	349.15	*
1447	嘉義縣	東石鄉	山寮段	151	3656	特定專用區	養殖用地	30.63	*
1448	嘉義縣	東石鄉	山寮段	151	3657	特定專用區	養殖用地	4,663.61	*
1449	嘉義縣	東石鄉	山寮段	151	3658	特定專用區	養殖用地	1,443.60	*
1450	嘉義縣	東石鄉	山寮段	151	3667	特定專用區	養殖用地	1,321.95	*
1451	嘉義縣	東石鄉	山寮段	151	3668	特定專用區	養殖用地	324.13	*
1452	嘉義縣	東石鄉	山寮段	151	3676	特定專用區	養殖用地	4.61	*
1453	嘉義縣	東石鄉	山寮段	151	3658-1	特定專用區	養殖用地	1,159.43	*
1454	嘉義縣	東石鄉	山寮段	151	3658-2	特定專用區	養殖用地	2,923.53	*
1455	嘉義縣	東石鄉	山寮段	151	3658-4	特定專用區	養殖用地	1,134.71	*
1456	嘉義縣	東石鄉	山寮段	152	3667	特定專用區	養殖用地	1,385.61	*
1457	嘉義縣	東石鄉	山寮段	153	3652	特定專用區	養殖用地	678.30	*
1458	嘉義縣	東石鄉	山寮段	153	3667	特定專用區	養殖用地	1,293.39	*
1459	嘉義縣	東石鄉	山寮段	153	3668	特定專用區	養殖用地	3,789.44	*
1460	嘉義縣	東石鄉	山寮段	154	3648	特定專用區	養殖用地	218.70	*
1461	嘉義縣	東石鄉	山寮段	154	3649	特定專用區	養殖用地	2,105.43	*
1462	嘉義縣	東石鄉	山寮段	154	3650	特定專用區	養殖用地	2,856.56	*
1463	嘉義縣	東石鄉	山寮段	154	3651	特定專用區	養殖用地	2,045.86	*
1464	嘉義縣	東石鄉	山寮段	154	3652	特定專用區	養殖用地	5,812.85	*
1465	嘉義縣	東石鄉	山寮段	154	3666	特定專用區	養殖用地	21.87	*
1466	嘉義縣	東石鄉	山寮段	154	4623	特定專用區	養殖用地	219.81	*
1467	嘉義縣	東石鄉	山寮段	154	3649-1	特定專用區	養殖用地	1,901.31	*
1468	嘉義縣	東石鄉	山寮段	154	3649-2	特定專用區	養殖用地	1,836.46	*
1469	嘉義縣	東石鄉	山寮段	154	3649-3	特定專用區	養殖用地	88.62	*
1470	嘉義縣	東石鄉	山寮段	154	3649-4	特定專用區	養殖用地	2,138.59	*
1471	嘉義縣	東石鄉	山寮段	154	3651-1	特定專用區	養殖用地	2,227.94	*
1472	嘉義縣	東石鄉	山寮段	154	3651-2	特定專用區	養殖用地	2,061.84	*
1473	嘉義縣	東石鄉	山寮段	154	4623-2	特定專用區	養殖用地	52.75	*
1474	嘉義縣	東石鄉	山寮段	155	3650	特定專用區	養殖用地	18.17	*
1475	嘉義縣	東石鄉	山寮段	155	3665	特定專用區	養殖用地	1,686.02	*
1476	嘉義縣	東石鄉	山寮段	155	3666	特定專用區	養殖用地	317.86	*
1477	嘉義縣	東石鄉	山寮段	155	3651-1	特定專用區	養殖用地	201.16	*
1478	嘉義縣	東石鄉	山寮段	156	3648	特定專用區	農牧用地	54.82	*
1479	嘉義縣	東石鄉	山寮段	156	3655	特定專用區	農牧用地	1,896.87	*
1480	嘉義縣	東石鄉	山寮段	156	3665	特定專用區	農牧用地	83.31	*
1481	嘉義縣	東石鄉	山寮段	156	3666	特定專用區	農牧用地	15.85	*
1482	嘉義縣	東石鄉	山寮段	156	3649-3	特定專用區	農牧用地	78.48	*
1483	嘉義縣	東石鄉	山寮段	156	3655-1	特定專用區	農牧用地	1,322.65	*
1484	嘉義縣	東石鄉	山寮段	157	3648	特定專用區	養殖用地	3,787.25	*
1485	嘉義縣	東石鄉	山寮段	157	3653	特定專用區	養殖用地	4.05	*
1486	嘉義縣	東石鄉	山寮段	157	3664	特定專用區	養殖用地	3,782.49	*
1487	嘉義縣	東石鄉	山寮段	157	4623	特定專用區	養殖用地	1,347.73	*
1488	嘉義縣	東石鄉	山寮段	157	4623-1	特定專用區	養殖用地	1,603.59	*
1489	嘉義縣	東石鄉	山寮段	157	4623-2	特定專用區	養殖用地	442.46	*
1490	嘉義縣	東石鄉	山寮段	159	4585	特定專用區	養殖用地	14.29	*
1491	嘉義縣	東石鄉	山寮段	159	4586	特定專用區	養殖用地	75.94	*
1492	嘉義縣	東石鄉	山寮段	159	4587	特定專用區	養殖用地	237.34	*
1493	嘉義縣	東石鄉	山寮段	159	4625	特定專用區	養殖用地	2,673.96	*

1494	嘉義縣	東石鄉	山寮段	159	4625-1	特定專用區	養殖用地	1,508.84	*
1495	嘉義縣	東石鄉	山寮段	160	4587	特定專用區	養殖用地	39.24	*
1496	嘉義縣	東石鄉	山寮段	160	4587	特定專用區	養殖用地	30.86	*
1497	嘉義縣	東石鄉	山寮段	160	4625	特定專用區	養殖用地	941.05	*
1498	嘉義縣	東石鄉	山寮段	160	4628	特定專用區	養殖用地	578.67	*
1499	嘉義縣	東石鄉	山寮段	160	4629	特定專用區	養殖用地	1,193.66	*
1500	嘉義縣	東石鄉	山寮段	160	4630	特定專用區	養殖用地	1,324.33	*
1501	嘉義縣	東石鄉	山寮段	160	4632	特定專用區	養殖用地	1,809.18	*
1502	嘉義縣	東石鄉	山寮段	160	9005	特定專用區	養殖用地	601.94	*
1503	嘉義縣	東石鄉	山寮段	160	4625-1	特定專用區	養殖用地	710.08	*
1504	嘉義縣	東石鄉	山寮段	160	4629-1	特定專用區	養殖用地	1,015.44	*
1505	嘉義縣	東石鄉	山寮段	160	4629-2	特定專用區	養殖用地	1,484.75	*
1506	嘉義縣	東石鄉	山寮段	160	4629-3	特定專用區	養殖用地	1,533.58	*
1507	嘉義縣	東石鄉	山寮段	160	4630-1	特定專用區	養殖用地	1,519.77	*
1508	嘉義縣	東石鄉	山寮段	160	4632-1	特定專用區	養殖用地	1,313.26	*
1509	嘉義縣	東石鄉	山寮段	160	4632-2	特定專用區	養殖用地	1,456.91	*
1510	嘉義縣	東石鄉	山寮段	160	4632-3	特定專用區	養殖用地	1,568.44	*
1511	嘉義縣	東石鄉	山寮段	160	4632-4	特定專用區	養殖用地	1,328.22	*
1512	嘉義縣	東石鄉	山寮段	160	4632-5	特定專用區	養殖用地	1,735.03	*
1513	嘉義縣	東石鄉	山寮段	161	4586	特定專用區	養殖用地	119.77	*
1514	嘉義縣	東石鄉	山寮段	161	4587	特定專用區	養殖用地	8,245.49	*
1515	嘉義縣	東石鄉	山寮段	161	4591	特定專用區	養殖用地	18.72	*
1516	嘉義縣	東石鄉	山寮段	161	4598	特定專用區	養殖用地	11,076.58	*
1517	嘉義縣	東石鄉	山寮段	161	4600	特定專用區	養殖用地	77.85	*
1518	嘉義縣	東石鄉	山寮段	162	4599	特定專用區	養殖用地	125.18	*
1519	嘉義縣	東石鄉	山寮段	162	4600	特定專用區	養殖用地	568.76	*
1520	嘉義縣	東石鄉	山寮段	163	4589	特定專用區	養殖用地	809.78	*
1521	嘉義縣	東石鄉	山寮段	163	4590	特定專用區	養殖用地	1,165.81	*
1522	嘉義縣	東石鄉	山寮段	163	4633	特定專用區	養殖用地	2,260.83	*
1523	嘉義縣	東石鄉	山寮段	163	4590-1	特定專用區	養殖用地	240.12	*
1524	嘉義縣	東石鄉	山寮段	163	4633-1	特定專用區	養殖用地	2,135.24	*
1525	嘉義縣	東石鄉	山寮段	164	4587	特定專用區	養殖用地	1,032.54	*
1526	嘉義縣	東石鄉	山寮段	164	4588	特定專用區	養殖用地	8,129.21	*
1527	嘉義縣	東石鄉	山寮段	164	4598	特定專用區	養殖用地	729.15	*
1528	嘉義縣	東石鄉	山寮段	164	4603	特定專用區	養殖用地	516.45	*
1529	嘉義縣	東石鄉	山寮段	164	4605	特定專用區	養殖用地	341.21	*
1530	嘉義縣	東石鄉	山寮段	164	4628	特定專用區	養殖用地	6,405.59	*
1531	嘉義縣	東石鄉	山寮段	164	4588-1	特定專用區	養殖用地	38.26	*
1532	嘉義縣	東石鄉	山寮段	165	4588	特定專用區	養殖用地	831.32	*
1533	嘉義縣	東石鄉	山寮段	165	4589	特定專用區	養殖用地	6,700.71	*
1534	嘉義縣	東石鄉	山寮段	165	4605	特定專用區	養殖用地	153.18	*
1535	嘉義縣	東石鄉	山寮段	165	4606	特定專用區	養殖用地	237.00	*
1536	嘉義縣	東石鄉	山寮段	165	4628	特定專用區	養殖用地	333.49	*
1537	嘉義縣	東石鄉	山寮段	165	4588-1	特定專用區	養殖用地	285.15	*
1538	嘉義縣	東石鄉	山寮段	166	4619	特定專用區	養殖用地	1,533.99	*
1539	嘉義縣	東石鄉	山寮段	166	4620	特定專用區	養殖用地	8,413.00	*
1540	嘉義縣	東石鄉	山寮段	166	4633	特定專用區	養殖用地	7.41	*
1541	嘉義縣	東石鄉	山寮段	166	4633-1	特定專用區	養殖用地	85.08	*
1542	嘉義縣	東石鄉	山寮段	167	3529	特定專用區	養殖用地	5,874.97	*
1543	嘉義縣	東石鄉	山寮段	167	4580	特定專用區	養殖用地	661.29	*
1544	嘉義縣	東石鄉	山寮段	167	4583	特定專用區	養殖用地	7.41	*
1545	嘉義縣	東石鄉	山寮段	167	4620	特定專用區	養殖用地	973.00	*
1546	嘉義縣	東石鄉	山寮段	167	3529-1	特定專用區	養殖用地	6,455.54	*
1547	嘉義縣	東石鄉	山寮段	168	4580	特定專用區	養殖用地	6,586.97	*
1548	嘉義縣	東石鄉	山寮段	168	4581	特定專用區	養殖用地	9,069.09	*
1549	嘉義縣	東石鄉	山寮段	168	4582	特定專用區	養殖用地	7,247.84	*
1550	嘉義縣	東石鄉	山寮段	168	4583	特定專用區	養殖用地	3,772.78	*
1551	嘉義縣	東石鄉	山寮段	168	4584	特定專用區	養殖用地	4,137.82	*
1552	嘉義縣	東石鄉	山寮段	168	4590	特定專用區	養殖用地	118.59	*
1553	嘉義縣	東石鄉	山寮段	168	4633-1	特定專用區	養殖用地	53.71	*
1554	嘉義縣	東石鄉	山寮段	169	3529	特定專用區	養殖用地	460.39	*
1555	嘉義縣	東石鄉	山寮段	169	3530	特定專用區	養殖用地	6,780.66	*
1556	嘉義縣	東石鄉	山寮段	169	3541	特定專用區	養殖用地	5,775.29	*
1557	嘉義縣	東石鄉	山寮段	169	4583	特定專用區	養殖用地	255.74	*
1558	嘉義縣	東石鄉	山寮段	169	4584	特定專用區	養殖用地	605.26	*

1559	嘉義縣	東石鄉	山寮段	170	4601	特定專用區	養殖用地	1,686.88	*
1560	嘉義縣	東石鄉	山寮段	170	4618	特定專用區	養殖用地	4,854.75	*
1561	嘉義縣	東石鄉	山寮段	174	4581	特定專用區	養殖用地	69.31	*
1562	嘉義縣	東石鄉	山寮段	174	4590	特定專用區	養殖用地	38.84	*
1563	嘉義縣	東石鄉	山寮段	174	4606-1	特定專用區	養殖用地	154.63	*
1564	嘉義縣	東石鄉	山寮段	101-1	3710	一般農業區	農牧用地	274.75	*
1565	嘉義縣	東石鄉	山寮段	101-1	3711	一般農業區	農牧用地	1,113.83	*
1566	嘉義縣	東石鄉	山寮段	101-1	3712	一般農業區	農牧用地	1,607.58	*
1567	嘉義縣	東石鄉	山寮段	101-1	3713	一般農業區	農牧用地	199.00	*
1568	嘉義縣	東石鄉	山寮段	101-1	3714	一般農業區	農牧用地	1,049.78	*
1569	嘉義縣	東石鄉	山寮段	101-1	3715	一般農業區	農牧用地	1,117.95	*
1570	嘉義縣	東石鄉	山寮段	10-2	3726	一般農業區	養殖用地	2.69	*
1571	嘉義縣	東石鄉	山寮段	102-2	3703	一般農業區	養殖用地	763.85	*
1572	嘉義縣	東石鄉	山寮段	102-2	3704	一般農業區	養殖用地	1,376.08	*
1573	嘉義縣	東石鄉	山寮段	102-2	3705	一般農業區	養殖用地	1,187.51	*
1574	嘉義縣	東石鄉	山寮段	102-2	3706	一般農業區	養殖用地	776.32	*
1575	嘉義縣	東石鄉	山寮段	102-2	3708	一般農業區	養殖用地	224.47	*
1576	嘉義縣	東石鄉	山寮段	102-2	3709	一般農業區	養殖用地	281.59	*
1577	嘉義縣	東石鄉	山寮段	10-3	3726	一般農業區	養殖用地	3,626.72	*
1578	嘉義縣	東石鄉	山寮段	104-2	3709	一般農業區	養殖用地	82.13	*
1579	嘉義縣	東石鄉	山寮段	11-1	3726	一般農業區	農牧用地	971.44	*
1580	嘉義縣	東石鄉	山寮段	11-1	3731	一般農業區	農牧用地	1,443.33	*
1581	嘉義縣	東石鄉	山寮段	115-1	3656	特定專用區	農牧用地	1,589.11	*
1582	嘉義縣	東石鄉	山寮段	115-1	3672	特定專用區	農牧用地	0.67	*
1583	嘉義縣	東石鄉	山寮段	115-1	3676	特定專用區	農牧用地	1,060.33	*
1584	嘉義縣	東石鄉	山寮段	115-1	3677	特定專用區	農牧用地	198.32	*
1585	嘉義縣	東石鄉	山寮段	117-2	3674	特定專用區	養殖用地	1,884.40	*
1586	嘉義縣	東石鄉	山寮段	117-2	3674-1	特定專用區	養殖用地	1,775.33	*
1587	嘉義縣	東石鄉	山寮段	117-3	3670	特定專用區	養殖用地	725.36	*
1588	嘉義縣	東石鄉	山寮段	117-3	3673	特定專用區	養殖用地	1,101.92	*
1589	嘉義縣	東石鄉	山寮段	117-3	3674	特定專用區	養殖用地	794.76	*
1590	嘉義縣	東石鄉	山寮段	117-3	3674-1	特定專用區	養殖用地	494.71	*
1591	嘉義縣	東石鄉	山寮段	117-4	3670	特定專用區	養殖用地	1,487.23	*
1592	嘉義縣	東石鄉	山寮段	117-4	3671	特定專用區	養殖用地	515.32	*
1593	嘉義縣	東石鄉	山寮段	117-4	3673	特定專用區	養殖用地	2,312.83	*
1594	嘉義縣	東石鄉	山寮段	120-2	3655	特定專用區	養殖用地	674.41	*
1595	嘉義縣	東石鄉	山寮段	120-2	3677	特定專用區	養殖用地	771.80	*
1596	嘉義縣	東石鄉	山寮段	120-2	3751	特定專用區	養殖用地	778.80	*
1597	嘉義縣	東石鄉	山寮段	120-2	3655-1	特定專用區	養殖用地	857.55	*
1598	嘉義縣	東石鄉	山寮段	120-3	3655	特定專用區	養殖用地	473.60	*
1599	嘉義縣	東石鄉	山寮段	120-3	3655-1	特定專用區	養殖用地	493.27	*
1600	嘉義縣	東石鄉	山寮段	120-4	3655	特定專用區	農牧用地	687.42	*
1601	嘉義縣	東石鄉	山寮段	120-4	3655-1	特定專用區	農牧用地	1,205.08	*
1602	嘉義縣	東石鄉	山寮段	121-1	3679	一般農業區	農牧用地	57.65	*
1603	嘉義縣	東石鄉	山寮段	124-1	3694	一般農業區	養殖用地	0.72	*
1604	嘉義縣	東石鄉	山寮段	124-1	3698	一般農業區	養殖用地	1,379.68	*
1605	嘉義縣	東石鄉	山寮段	124-1	3700	一般農業區	養殖用地	1,822.30	*
1606	嘉義縣	東石鄉	山寮段	130-1	3787	一般農業區	農牧用地	113.71	*
1607	嘉義縣	東石鄉	山寮段	13-1	3733	一般農業區	農牧用地	91.83	*
1608	嘉義縣	東石鄉	山寮段	13-6	3728	一般農業區	養殖用地	4,551.23	*
1609	嘉義縣	東石鄉	山寮段	13-6	3729	一般農業區	養殖用地	1,205.11	*
1610	嘉義縣	東石鄉	山寮段	137-2	3653	一般農業區	農牧用地	3.73	*
1611	嘉義縣	東石鄉	山寮段	137-2	3681-1	一般農業區	農牧用地	2,977.02	*
1612	嘉義縣	東石鄉	山寮段	13-8	3728	一般農業區	農牧用地	203.57	*
1613	嘉義縣	東石鄉	山寮段	13-8	3729	一般農業區	農牧用地	221.25	*
1614	嘉義縣	東石鄉	山寮段	138-2	3681-1	一般農業區	農牧用地	253.73	*
1615	嘉義縣	東石鄉	山寮段	13-9	3673	一般農業區	農牧用地	1.73	*
1616	嘉義縣	東石鄉	山寮段	13-9	3674	一般農業區	農牧用地	0.02	*
1617	嘉義縣	東石鄉	山寮段	140-5	3778	一般農業區	農牧用地	32.74	*
1618	嘉義縣	東石鄉	山寮段	140-5	3788	一般農業區	農牧用地	225.08	*
1619	嘉義縣	東石鄉	山寮段	144-1	3571	特定專用區	養殖用地	1,312.35	*
1620	嘉義縣	東石鄉	山寮段	144-1	3572	特定專用區	養殖用地	603.21	*
1621	嘉義縣	東石鄉	山寮段	145-1	3568	特定專用區	養殖用地	0.20	*
1622	嘉義縣	東石鄉	山寮段	145-1	3569	特定專用區	養殖用地	1,427.19	*
1623	嘉義縣	東石鄉	山寮段	145-1	3571	特定專用區	養殖用地	1,067.10	*

1624	嘉義縣	東石鄉	山寮段	145-10	3534	特定專用區	養殖用地	4.34	*
1625	嘉義縣	東石鄉	山寮段	145-10	3560	特定專用區	養殖用地	719.11	*
1626	嘉義縣	東石鄉	山寮段	145-10	3564	特定專用區	養殖用地	8.33	*
1627	嘉義縣	東石鄉	山寮段	145-10	3564	特定專用區	養殖用地	214.57	*
1628	嘉義縣	東石鄉	山寮段	145-10	3567	特定專用區	養殖用地	956.87	*
1629	嘉義縣	東石鄉	山寮段	145-10	3560-1	特定專用區	養殖用地	1,175.64	*
1630	嘉義縣	東石鄉	山寮段	145-10	3561-1	特定專用區	養殖用地	21.86	*
1631	嘉義縣	東石鄉	山寮段	145-11	3534	特定專用區	養殖用地	12.84	*
1632	嘉義縣	東石鄉	山寮段	145-11	3534	特定專用區	養殖用地	0.58	*
1633	嘉義縣	東石鄉	山寮段	145-11	3560	特定專用區	養殖用地	846.82	*
1634	嘉義縣	東石鄉	山寮段	145-11	3675	特定專用區	養殖用地	190.27	*
1635	嘉義縣	東石鄉	山寮段	145-11	3560-1	特定專用區	養殖用地	1,234.99	*
1636	嘉義縣	東石鄉	山寮段	145-12	3660	特定專用區	養殖用地	68.13	*
1637	嘉義縣	東石鄉	山寮段	145-12	3674	特定專用區	養殖用地	262.72	*
1638	嘉義縣	東石鄉	山寮段	145-12	3675	特定專用區	養殖用地	5,615.11	*
1639	嘉義縣	東石鄉	山寮段	145-12	3733	特定專用區	養殖用地	52.45	*
1640	嘉義縣	東石鄉	山寮段	145-12	3660-2	特定專用區	養殖用地	3.29	*
1641	嘉義縣	東石鄉	山寮段	145-12	3669-3	特定專用區	養殖用地	14.99	*
1642	嘉義縣	東石鄉	山寮段	145-12	3674-1	特定專用區	養殖用地	516.73	*
1643	嘉義縣	東石鄉	山寮段	145-13	3563	特定專用區	養殖用地	190.82	*
1644	嘉義縣	東石鄉	山寮段	145-13	3565	特定專用區	養殖用地	104.71	*
1645	嘉義縣	東石鄉	山寮段	145-13	3568	特定專用區	養殖用地	613.46	*
1646	嘉義縣	東石鄉	山寮段	145-13	3569	特定專用區	養殖用地	6.85	*
1647	嘉義縣	東石鄉	山寮段	145-13	3571	特定專用區	養殖用地	88.40	*
1648	嘉義縣	東石鄉	山寮段	145-14	3733	特定專用區	養殖用地	274.25	*
1649	嘉義縣	東石鄉	山寮段	145-14	3566-1	特定專用區	養殖用地	916.01	*
1650	嘉義縣	東石鄉	山寮段	145-15	3674	特定專用區	養殖用地	56.84	*
1651	嘉義縣	東石鄉	山寮段	145-15	3675	特定專用區	養殖用地	2.94	*
1652	嘉義縣	東石鄉	山寮段	145-15	3733	特定專用區	養殖用地	604.50	*
1653	嘉義縣	東石鄉	山寮段	145-16	3560	特定專用區	養殖用地	9.41	*
1654	嘉義縣	東石鄉	山寮段	145-16	3566	特定專用區	養殖用地	280.08	*
1655	嘉義縣	東石鄉	山寮段	145-17	3569	特定專用區	養殖用地	582.82	*
1656	嘉義縣	東石鄉	山寮段	145-17	3567-1	特定專用區	養殖用地	227.25	*
1657	嘉義縣	東石鄉	山寮段	145-18	3567-1	特定專用區	養殖用地	450.75	*
1658	嘉義縣	東石鄉	山寮段	145-2	3567-1	特定專用區	養殖用地	1,591.94	*
1659	嘉義縣	東石鄉	山寮段	145-3	3564	特定專用區	養殖用地	38.41	*
1660	嘉義縣	東石鄉	山寮段	145-3	3567-1	特定專用區	養殖用地	348.67	*
1661	嘉義縣	東石鄉	山寮段	145-4	3561	特定專用區	養殖用地	204.14	*
1662	嘉義縣	東石鄉	山寮段	145-4	3564	特定專用區	養殖用地	2,736.71	*
1663	嘉義縣	東石鄉	山寮段	145-4	3560-1	特定專用區	養殖用地	13.21	*
1664	嘉義縣	東石鄉	山寮段	145-4	3561-1	特定專用區	養殖用地	39.74	*
1665	嘉義縣	東石鄉	山寮段	145-5	3564	特定專用區	養殖用地	5.83	*
1666	嘉義縣	東石鄉	山寮段	145-5	3567	特定專用區	養殖用地	63.82	*
1667	嘉義縣	東石鄉	山寮段	145-6	3565	特定專用區	養殖用地	898.95	*
1668	嘉義縣	東石鄉	山寮段	145-6	3567	特定專用區	養殖用地	1,456.96	*
1669	嘉義縣	東石鄉	山寮段	145-6	3568	特定專用區	養殖用地	38.73	*
1670	嘉義縣	東石鄉	山寮段	145-7	3566	特定專用區	養殖用地	612.04	*
1671	嘉義縣	東石鄉	山寮段	145-7	3566-1	特定專用區	養殖用地	184.61	*
1672	嘉義縣	東石鄉	山寮段	145-8	3560	特定專用區	養殖用地	4.37	*
1673	嘉義縣	東石鄉	山寮段	145-8	3566	特定專用區	養殖用地	1,229.19	*
1674	嘉義縣	東石鄉	山寮段	145-8	3675	特定專用區	養殖用地	2.86	*
1675	嘉義縣	東石鄉	山寮段	145-8	3733	特定專用區	養殖用地	116.09	*
1676	嘉義縣	東石鄉	山寮段	145-8	3733	特定專用區	養殖用地	2.97	*
1677	嘉義縣	東石鄉	山寮段	145-8	3566-1	特定專用區	養殖用地	374.09	*
1678	嘉義縣	東石鄉	山寮段	145-9	3674	特定專用區	養殖用地	12.41	*
1679	嘉義縣	東石鄉	山寮段	145-9	3733	特定專用區	養殖用地	1,592.06	*
1680	嘉義縣	東石鄉	山寮段	146-1	3567	特定專用區	養殖用地	455.08	*
1681	嘉義縣	東石鄉	山寮段	146-1	3567-1	特定專用區	養殖用地	1,282.22	*
1682	嘉義縣	東石鄉	山寮段	146-2	3565	特定專用區	養殖用地	0.07	*
1683	嘉義縣	東石鄉	山寮段	146-2	3568	特定專用區	養殖用地	5.69	*
1684	嘉義縣	東石鄉	山寮段	146-2	3569	特定專用區	養殖用地	107.86	*
1685	嘉義縣	東石鄉	山寮段	146-2	3567-1	特定專用區	養殖用地	208.28	*
1686	嘉義縣	東石鄉	山寮段	146-3	3567	特定專用區	養殖用地	427.33	*
1687	嘉義縣	東石鄉	山寮段	146-3	3567-1	特定專用區	養殖用地	646.30	*
1688	嘉義縣	東石鄉	山寮段	146-4	3564	特定專用區	養殖用地	94.16	*

1689	嘉義縣	東石鄉	山寮段	146-4	3567	特定專用區	養殖用地	264.84	*
1690	嘉義縣	東石鄉	山寮段	146-4	3567-1	特定專用區	養殖用地	350.84	*
1691	嘉義縣	東石鄉	山寮段	146-5	3564	特定專用區	養殖用地	2,390.30	*
1692	嘉義縣	東石鄉	山寮段	146-6	3565	特定專用區	養殖用地	66.92	*
1693	嘉義縣	東石鄉	山寮段	146-6	3567	特定專用區	養殖用地	45.10	*
1694	嘉義縣	東石鄉	山寮段	146-6	3567-1	特定專用區	養殖用地	594.37	*
1695	嘉義縣	東石鄉	山寮段	147-1	3565	特定專用區	養殖用地	8.46	*
1696	嘉義縣	東石鄉	山寮段	147-1	3566	特定專用區	養殖用地	1,389.90	*
1697	嘉義縣	東石鄉	山寮段	147-1	3566-1	特定專用區	養殖用地	339.24	*
1698	嘉義縣	東石鄉	山寮段	147-2	3560	特定專用區	養殖用地	1,139.77	*
1699	嘉義縣	東石鄉	山寮段	147-2	3566	特定專用區	養殖用地	63.43	*
1700	嘉義縣	東石鄉	山寮段	147-3	3560	特定專用區	養殖用地	447.86	*
1701	嘉義縣	東石鄉	山寮段	147-3	3560-1	特定專用區	養殖用地	1,018.17	*
1702	嘉義縣	東石鄉	山寮段	148-1	3675	特定專用區	養殖用地	131.76	*
1703	嘉義縣	東石鄉	山寮段	148-1	3733	特定專用區	養殖用地	1,291.55	*
1704	嘉義縣	東石鄉	山寮段	148-2	3675	特定專用區	養殖用地	1,480.13	*
1705	嘉義縣	東石鄉	山寮段	148-3	3675	特定專用區	養殖用地	1,516.53	*
1706	嘉義縣	東石鄉	山寮段	149-1	3533	特定專用區	養殖用地	0.05	*
1707	嘉義縣	東石鄉	山寮段	149-1	3561	特定專用區	養殖用地	1,558.93	*
1708	嘉義縣	東石鄉	山寮段	149-1	3535-1	特定專用區	養殖用地	16.85	*
1709	嘉義縣	東石鄉	山寮段	149-1	3561-1	特定專用區	養殖用地	2,370.58	*
1710	嘉義縣	東石鄉	山寮段	149-1	3561-3	特定專用區	養殖用地	755.97	*
1711	嘉義縣	東石鄉	山寮段	149-10	3659	特定專用區	養殖用地	452.37	*
1712	嘉義縣	東石鄉	山寮段	149-10	3660	特定專用區	養殖用地	1,546.53	*
1713	嘉義縣	東石鄉	山寮段	149-10	3659-1	特定專用區	養殖用地	869.51	*
1714	嘉義縣	東石鄉	山寮段	149-10	3669-1	特定專用區	養殖用地	24.06	*
1715	嘉義縣	東石鄉	山寮段	149-10	3669-2	特定專用區	養殖用地	204.07	*
1716	嘉義縣	東石鄉	山寮段	149-10	3669-3	特定專用區	養殖用地	143.54	*
1717	嘉義縣	東石鄉	山寮段	149-11	3534	特定專用區	農牧用地	298.54	*
1718	嘉義縣	東石鄉	山寮段	149-11	3561	特定專用區	農牧用地	252.81	*
1719	嘉義縣	東石鄉	山寮段	149-11	3660	特定專用區	農牧用地	199.02	*
1720	嘉義縣	東石鄉	山寮段	149-11	3675	特定專用區	農牧用地	0.04	*
1721	嘉義縣	東石鄉	山寮段	149-11	3561-1	特定專用區	農牧用地	201.10	*
1722	嘉義縣	東石鄉	山寮段	149-11	3660-2	特定專用區	農牧用地	127.59	*
1723	嘉義縣	東石鄉	山寮段	149-11	3669-1	特定專用區	農牧用地	569.00	*
1724	嘉義縣	東石鄉	山寮段	149-11	3669-2	特定專用區	農牧用地	473.31	*
1725	嘉義縣	東石鄉	山寮段	149-11	3669-3	特定專用區	農牧用地	730.24	*
1726	嘉義縣	東石鄉	山寮段	149-12	3674	特定專用區	農牧用地	1,338.07	*
1727	嘉義縣	東石鄉	山寮段	149-12	3669-3	特定專用區	農牧用地	10.14	*
1728	嘉義縣	東石鄉	山寮段	149-12	3674-1	特定專用區	農牧用地	747.13	*
1729	嘉義縣	東石鄉	山寮段	149-13	3533	特定專用區	農牧用地	439.58	*
1730	嘉義縣	東石鄉	山寮段	149-13	3669	特定專用區	農牧用地	27.28	*
1731	嘉義縣	東石鄉	山寮段	149-14	3674	特定專用區	農牧用地	1,212.39	*
1732	嘉義縣	東石鄉	山寮段	149-14	3674-1	特定專用區	農牧用地	1.35	*
1733	嘉義縣	東石鄉	山寮段	149-15	3674	特定專用區	農牧用地	138.58	*
1734	嘉義縣	東石鄉	山寮段	149-16	3669-3	特定專用區	農牧用地	27.13	*
1735	嘉義縣	東石鄉	山寮段	149-16	3674-1	特定專用區	農牧用地	496.98	*
1736	嘉義縣	東石鄉	山寮段	149-17	3669-3	特定專用區	農牧用地	95.31	*
1737	嘉義縣	東石鄉	山寮段	149-17	3674-1	特定專用區	農牧用地	553.82	*
1738	嘉義縣	東石鄉	山寮段	149-18	3670	特定專用區	養殖用地	330.58	*
1739	嘉義縣	東石鄉	山寮段	149-18	3658-2	特定專用區	養殖用地	106.61	*
1740	嘉義縣	東石鄉	山寮段	149-18	3669-3	特定專用區	養殖用地	34.37	*
1741	嘉義縣	東石鄉	山寮段	149-18	3674-1	特定專用區	養殖用地	238.33	*
1742	嘉義縣	東石鄉	山寮段	149-19	3670	特定專用區	農牧用地	385.25	*
1743	嘉義縣	東石鄉	山寮段	149-19	3671	特定專用區	農牧用地	33.10	*
1744	嘉義縣	東石鄉	山寮段	149-19	3658-2	特定專用區	農牧用地	224.30	*
1745	嘉義縣	東石鄉	山寮段	149-2	3535	特定專用區	養殖用地	1,338.87	*
1746	嘉義縣	東石鄉	山寮段	149-2	3535-1	特定專用區	養殖用地	684.79	*
1747	嘉義縣	東石鄉	山寮段	149-20	3657	特定專用區	農牧用地	124.76	*
1748	嘉義縣	東石鄉	山寮段	149-20	3671	特定專用區	農牧用地	218.52	*
1749	嘉義縣	東石鄉	山寮段	149-20	3658-2	特定專用區	農牧用地	131.96	*
1750	嘉義縣	東石鄉	山寮段	149-3	3533	特定專用區	養殖用地	209.38	*
1751	嘉義縣	東石鄉	山寮段	149-3	3535	特定專用區	養殖用地	553.39	*
1752	嘉義縣	東石鄉	山寮段	149-3	3535-1	特定專用區	養殖用地	482.94	*
1753	嘉義縣	東石鄉	山寮段	149-4	3533	特定專用區	養殖用地	2,016.18	*

1754	嘉義縣	東石鄉	山寮段	149-5	3533	特定專用區	養殖用地	2,573.19	*
1755	嘉義縣	東石鄉	山寮段	149-5	3534	特定專用區	養殖用地	162.67	*
1756	嘉義縣	東石鄉	山寮段	149-5	3669	特定專用區	養殖用地	72.61	*
1757	嘉義縣	東石鄉	山寮段	149-6	3533	特定專用區	農牧用地	187.24	*
1758	嘉義縣	東石鄉	山寮段	149-6	3534	特定專用區	農牧用地	3,714.65	*
1759	嘉義縣	東石鄉	山寮段	149-6	3669	特定專用區	農牧用地	5.06	*
1760	嘉義縣	東石鄉	山寮段	149-7	3534	特定專用區	養殖用地	2,539.42	*
1761	嘉義縣	東石鄉	山寮段	149-7	3669	特定專用區	養殖用地	144.61	*
1762	嘉義縣	東石鄉	山寮段	149-7	3660-1	特定專用區	養殖用地	174.40	*
1763	嘉義縣	東石鄉	山寮段	149-7	3660-2	特定專用區	養殖用地	94.92	*
1764	嘉義縣	東石鄉	山寮段	149-8	3659	特定專用區	養殖用地	161.10	*
1765	嘉義縣	東石鄉	山寮段	149-8	3669	特定專用區	養殖用地	1,826.99	*
1766	嘉義縣	東石鄉	山寮段	149-9	3659	特定專用區	養殖用地	1,464.83	*
1767	嘉義縣	東石鄉	山寮段	149-9	3660	特定專用區	養殖用地	114.10	*
1768	嘉義縣	東石鄉	山寮段	149-9	3669	特定專用區	養殖用地	131.57	*
1769	嘉義縣	東石鄉	山寮段	149-9	3659-1	特定專用區	養殖用地	176.61	*
1770	嘉義縣	東石鄉	山寮段	149-9	3660-1	特定專用區	養殖用地	1,274.28	*
1771	嘉義縣	東石鄉	山寮段	149-9	3660-2	特定專用區	養殖用地	988.85	*
1772	嘉義縣	東石鄉	山寮段	149-9	3669-1	特定專用區	養殖用地	137.19	*
1773	嘉義縣	東石鄉	山寮段	15-2	3722	一般農業區	農牧用地	941.43	*
1774	嘉義縣	東石鄉	山寮段	15-2	3723	一般農業區	農牧用地	978.82	*
1775	嘉義縣	東石鄉	山寮段	15-2	3724	一般農業區	農牧用地	889.76	*
1776	嘉義縣	東石鄉	山寮段	15-2	3728	一般農業區	農牧用地	122.17	*
1777	嘉義縣	東石鄉	山寮段	15-2	3722-2	一般農業區	農牧用地	908.80	*
1778	嘉義縣	東石鄉	山寮段	15-2	3724-1	一般農業區	農牧用地	997.19	*
1779	嘉義縣	東石鄉	山寮段	156-1	3652	特定專用區	農牧用地	42.65	*
1780	嘉義縣	東石鄉	山寮段	156-1	3656	特定專用區	農牧用地	11.56	*
1781	嘉義縣	東石鄉	山寮段	156-1	3751	特定專用區	農牧用地	35.67	*
1782	嘉義縣	東石鄉	山寮段	156-12	3653	特定專用區	農牧用地	36.20	*
1783	嘉義縣	東石鄉	山寮段	156-13	3648	特定專用區	農牧用地	14.45	*
1784	嘉義縣	東石鄉	山寮段	156-13	3664	特定專用區	農牧用地	18.22	*
1785	嘉義縣	東石鄉	山寮段	156-2	3751	特定專用區	養殖用地	226.50	*
1786	嘉義縣	東石鄉	山寮段	156-2	3651-1	特定專用區	養殖用地	32.96	*
1787	嘉義縣	東石鄉	山寮段	156-3	3655	特定專用區	養殖用地	359.39	*
1788	嘉義縣	東石鄉	山寮段	156-3	3665	特定專用區	養殖用地	39.11	*
1789	嘉義縣	東石鄉	山寮段	156-3	3751	特定專用區	養殖用地	190.56	*
1790	嘉義縣	東石鄉	山寮段	156-3	3651-1	特定專用區	養殖用地	96.86	*
1791	嘉義縣	東石鄉	山寮段	156-4	3665	特定專用區	農牧用地	68.93	*
1792	嘉義縣	東石鄉	山寮段	156-4	3651-1	特定專用區	農牧用地	77.31	*
1793	嘉義縣	東石鄉	山寮段	156-5	3665	特定專用區	農牧用地	318.52	*
1794	嘉義縣	東石鄉	山寮段	156-6	3655	特定專用區	養殖用地	981.47	*
1795	嘉義縣	東石鄉	山寮段	156-6	3665	特定專用區	養殖用地	53.14	*
1796	嘉義縣	東石鄉	山寮段	156-6	3666	特定專用區	養殖用地	57.34	*
1797	嘉義縣	東石鄉	山寮段	156-7	3665	特定專用區	農牧用地	9.99	*
1798	嘉義縣	東石鄉	山寮段	156-7	3666	特定專用區	農牧用地	1,392.12	*
1799	嘉義縣	東石鄉	山寮段	156-7	3649-3	特定專用區	農牧用地	308.31	*
1800	嘉義縣	東石鄉	山寮段	156-8	3649-3	特定專用區	農牧用地	783.43	*
1801	嘉義縣	東石鄉	山寮段	162-1	4599	特定專用區	養殖用地	1,004.21	*
1802	嘉義縣	東石鄉	山寮段	162-1	4600	特定專用區	養殖用地	4,211.05	*
1803	嘉義縣	東石鄉	山寮段	162-1	4601	特定專用區	養殖用地	132.89	*
1804	嘉義縣	東石鄉	山寮段	162-1	4602	特定專用區	養殖用地	246.25	*
1805	嘉義縣	東石鄉	山寮段	162-2	4601	特定專用區	養殖用地	1,426.31	*
1806	嘉義縣	東石鄉	山寮段	162-2	4602	特定專用區	養殖用地	4,632.78	*
1807	嘉義縣	東石鄉	山寮段	162-2	4618	特定專用區	養殖用地	46.17	*
1808	嘉義縣	東石鄉	山寮段	162-3	4601	特定專用區	養殖用地	225.16	*
1809	嘉義縣	東石鄉	山寮段	162-3	4618	特定專用區	養殖用地	3,241.68	*
1810	嘉義縣	東石鄉	山寮段	162-4	4599	特定專用區	養殖用地	1,360.57	*
1811	嘉義縣	東石鄉	山寮段	162-4	4601	特定專用區	養殖用地	981.06	*
1812	嘉義縣	東石鄉	山寮段	162-5	4599	特定專用區	養殖用地	651.46	*
1813	嘉義縣	東石鄉	山寮段	16-3	3722	一般農業區	農牧用地	200.67	*
1814	嘉義縣	東石鄉	山寮段	16-3	3723	一般農業區	農牧用地	255.47	*
1815	嘉義縣	東石鄉	山寮段	16-3	3724	一般農業區	農牧用地	534.85	*
1816	嘉義縣	東石鄉	山寮段	16-3	3722-1	一般農業區	農牧用地	304.81	*
1817	嘉義縣	東石鄉	山寮段	16-3	3722-2	一般農業區	農牧用地	213.68	*
1818	嘉義縣	東石鄉	山寮段	16-3	3722-3	一般農業區	農牧用地	257.43	*

1819	嘉義縣	東石鄉	山寮段	16-3	3723-1	一般農業區	農牧用地	232.15	*
1820	嘉義縣	東石鄉	山寮段	16-3	3724-1	一般農業區	農牧用地	577.89	*
1821	嘉義縣	東石鄉	山寮段	163-1	4589	特定專用區	養殖用地	535.91	*
1822	嘉義縣	東石鄉	山寮段	163-1	4590	特定專用區	養殖用地	908.37	*
1823	嘉義縣	東石鄉	山寮段	163-1	4606	特定專用區	養殖用地	788.32	*
1824	嘉義縣	東石鄉	山寮段	163-1	4633	特定專用區	養殖用地	31.20	*
1825	嘉義縣	東石鄉	山寮段	163-1	4590-1	特定專用區	養殖用地	1,808.95	*
1826	嘉義縣	東石鄉	山寮段	163-1	4606-1	特定專用區	養殖用地	15.40	*
1827	嘉義縣	東石鄉	山寮段	163-2	4602	特定專用區	養殖用地	774.26	*
1828	嘉義縣	東石鄉	山寮段	163-2	4603	特定專用區	養殖用地	1,087.82	*
1829	嘉義縣	東石鄉	山寮段	163-2	4604	特定專用區	養殖用地	6,165.45	*
1830	嘉義縣	東石鄉	山寮段	163-2	4605	特定專用區	養殖用地	8,441.91	*
1831	嘉義縣	東石鄉	山寮段	163-2	4606	特定專用區	養殖用地	7,047.46	*
1832	嘉義縣	東石鄉	山寮段	163-2	4618	特定專用區	養殖用地	958.33	*
1833	嘉義縣	東石鄉	山寮段	163-3	4598	特定專用區	養殖用地	624.45	*
1834	嘉義縣	東石鄉	山寮段	163-3	4600	特定專用區	養殖用地	712.23	*
1835	嘉義縣	東石鄉	山寮段	163-3	4602	特定專用區	養殖用地	108.23	*
1836	嘉義縣	東石鄉	山寮段	163-3	4603	特定專用區	養殖用地	4,200.21	*
1837	嘉義縣	東石鄉	山寮段	163-3	4604	特定專用區	養殖用地	106.09	*
1838	嘉義縣	東石鄉	山寮段	166-4	4589	特定專用區	養殖用地	192.70	*
1839	嘉義縣	東石鄉	山寮段	166-4	4619	特定專用區	養殖用地	7,176.75	*
1840	嘉義縣	東石鄉	山寮段	166-4	4633	特定專用區	養殖用地	82.45	*
1841	嘉義縣	東石鄉	山寮段	166-4	4631-1	特定專用區	養殖用地	547.03	*
1842	嘉義縣	東石鄉	山寮段	166-4	4631-2	特定專用區	養殖用地	619.92	*
1843	嘉義縣	東石鄉	山寮段	166-4	4633-1	特定專用區	養殖用地	32.08	*
1844	嘉義縣	東石鄉	山寮段	166-5	4589	特定專用區	養殖用地	360.67	*
1845	嘉義縣	東石鄉	山寮段	166-5	4628	特定專用區	養殖用地	258.10	*
1846	嘉義縣	東石鄉	山寮段	166-5	4629	特定專用區	養殖用地	237.20	*
1847	嘉義縣	東石鄉	山寮段	166-5	4630	特定專用區	養殖用地	224.60	*
1848	嘉義縣	東石鄉	山寮段	166-5	4633	特定專用區	養殖用地	86.35	*
1849	嘉義縣	東石鄉	山寮段	166-5	4629-1	特定專用區	養殖用地	206.12	*
1850	嘉義縣	東石鄉	山寮段	166-5	4631-1	特定專用區	養殖用地	1,464.07	*
1851	嘉義縣	東石鄉	山寮段	166-5	4631-2	特定專用區	養殖用地	1,484.21	*
1852	嘉義縣	東石鄉	山寮段	166-5	4631-3	特定專用區	養殖用地	2,070.58	*
1853	嘉義縣	東石鄉	山寮段	166-5	4631-4	特定專用區	養殖用地	2,226.15	*
1854	嘉義縣	東石鄉	山寮段	166-5	4633-1	特定專用區	養殖用地	44.07	*
1855	嘉義縣	東石鄉	山寮段	166-6	4628	特定專用區	養殖用地	65.71	*
1856	嘉義縣	東石鄉	山寮段	166-6	4629	特定專用區	養殖用地	394.62	*
1857	嘉義縣	東石鄉	山寮段	166-6	4630	特定專用區	養殖用地	255.31	*
1858	嘉義縣	東石鄉	山寮段	166-6	4629-1	特定專用區	養殖用地	242.62	*
1859	嘉義縣	東石鄉	山寮段	170-3	4601	特定專用區	養殖用地	20.51	*
1860	嘉義縣	東石鄉	山寮段	17-1	3724	一般農業區	農牧用地	572.96	*
1861	嘉義縣	東石鄉	山寮段	17-1	3722-1	一般農業區	農牧用地	502.66	*
1862	嘉義縣	東石鄉	山寮段	17-1	3722-3	一般農業區	農牧用地	523.67	*
1863	嘉義縣	東石鄉	山寮段	17-1	3723-1	一般農業區	農牧用地	575.48	*
1864	嘉義縣	東石鄉	山寮段	17-1	3724-1	一般農業區	農牧用地	593.35	*
1865	嘉義縣	東石鄉	山寮段	23-1	3726	一般農業區	農牧用地	17.45	*
1866	嘉義縣	東石鄉	山寮段	24-1	3735-1	一般農業區	農牧用地	1,343.80	*
1867	嘉義縣	東石鄉	山寮段	25-2	2233	一般農業區	農牧用地	0.02	*
1868	嘉義縣	東石鄉	山寮段	25-2	3736	一般農業區	農牧用地	70.35	*
1869	嘉義縣	東石鄉	山寮段	27-2	2227	一般農業區	養殖用地	813.03	*
1870	嘉義縣	東石鄉	山寮段	27-2	2295	一般農業區	養殖用地	0.55	*
1871	嘉義縣	東石鄉	山寮段	27-2	2227-1	一般農業區	養殖用地	1,017.14	*
1872	嘉義縣	東石鄉	山寮段	27-2	2227-2	一般農業區	養殖用地	792.55	*
1873	嘉義縣	東石鄉	山寮段	27-4	2227	一般農業區	養殖用地	1,528.43	*
1874	嘉義縣	東石鄉	山寮段	27-4	3734-1	一般農業區	養殖用地	14.53	*
1875	嘉義縣	東石鄉	山寮段	27-5	2227	一般農業區	養殖用地	236.01	*
1876	嘉義縣	東石鄉	山寮段	27-5	2277	一般農業區	養殖用地	2,881.06	*
1877	嘉義縣	東石鄉	山寮段	27-5	2278	一般農業區	養殖用地	233.28	*
1878	嘉義縣	東石鄉	山寮段	27-6	2277	一般農業區	養殖用地	1.55	*
1879	嘉義縣	東石鄉	山寮段	27-6	2278	一般農業區	養殖用地	8,178.96	*
1880	嘉義縣	東石鄉	山寮段	29-1	2277	一般農業區	養殖用地	0.04	*
1881	嘉義縣	東石鄉	山寮段	30-1	3742	一般農業區	養殖用地	2.58	*
1882	嘉義縣	東石鄉	山寮段	3-1	3607	一般農業區	農牧用地	2,573.97	*
1883	嘉義縣	東石鄉	山寮段	41-1	3735	一般農業區	農牧用地	1.53	*

1884	嘉義縣	東石鄉	山寮段	41-1	3742	一般農業區	農牧用地	2,932.76	*
1885	嘉義縣	東石鄉	山寮段	43-1	3742	一般農業區	農牧用地	24.42	*
1886	嘉義縣	東石鄉	山寮段	45-2	2278	一般農業區	農牧用地	5.36	*
1887	嘉義縣	東石鄉	山寮段	47-2	2279	一般農業區	農牧用地	86.99	*
1888	嘉義縣	東石鄉	山寮段	47-2	2280	一般農業區	農牧用地	39.39	*
1889	嘉義縣	東石鄉	山寮段	48-2	2279	一般農業區	養殖用地	0.90	*
1890	嘉義縣	東石鄉	山寮段	5-1	3609	一般農業區	農牧用地	650.36	*
1891	嘉義縣	東石鄉	山寮段	57-10	3820	一般農業區	農牧用地	289.99	*
1892	嘉義縣	東石鄉	山寮段	57-10	3822	一般農業區	農牧用地	2,273.52	*
1893	嘉義縣	東石鄉	山寮段	57-10	3821-1	一般農業區	農牧用地	377.54	*
1894	嘉義縣	東石鄉	山寮段	57-11	3820	一般農業區	養殖用地	1,556.81	*
1895	嘉義縣	東石鄉	山寮段	57-11	3821	一般農業區	養殖用地	2,351.78	*
1896	嘉義縣	東石鄉	山寮段	57-11	3822	一般農業區	養殖用地	854.02	*
1897	嘉義縣	東石鄉	山寮段	57-11	3820-1	一般農業區	養殖用地	777.84	*
1898	嘉義縣	東石鄉	山寮段	57-11	3820-2	一般農業區	養殖用地	1,383.27	*
1899	嘉義縣	東石鄉	山寮段	57-11	3820-3	一般農業區	養殖用地	679.35	*
1900	嘉義縣	東石鄉	山寮段	57-11	3821-1	一般農業區	養殖用地	304.19	*
1901	嘉義縣	東石鄉	山寮段	57-11	3827-1	一般農業區	養殖用地	59.26	*
1902	嘉義縣	東石鄉	山寮段	57-12	3814	一般農業區	養殖用地	7,506.45	*
1903	嘉義縣	東石鄉	山寮段	57-12	3816	一般農業區	養殖用地	3,865.46	*
1904	嘉義縣	東石鄉	山寮段	57-12	3819	一般農業區	養殖用地	3,479.73	*
1905	嘉義縣	東石鄉	山寮段	57-12	3820	一般農業區	養殖用地	81.12	*
1906	嘉義縣	東石鄉	山寮段	57-12	3822	一般農業區	養殖用地	129.50	*
1907	嘉義縣	東石鄉	山寮段	57-12	3820-1	一般農業區	養殖用地	62.86	*
1908	嘉義縣	東石鄉	山寮段	57-12	3820-3	一般農業區	養殖用地	52.14	*
1909	嘉義縣	東石鄉	山寮段	57-13	3825	一般農業區	農牧用地	5.17	*
1910	嘉義縣	東石鄉	山寮段	57-14	3820	一般農業區	養殖用地	591.12	*
1911	嘉義縣	東石鄉	山寮段	57-14	3821-1	一般農業區	養殖用地	1,586.85	*
1912	嘉義縣	東石鄉	山寮段	57-15	2293	一般農業區	養殖用地	2,184.80	*
1913	嘉義縣	東石鄉	山寮段	57-3	3827-4	一般農業區	養殖用地	0.00	*
1914	嘉義縣	東石鄉	山寮段	57-4	2352	一般農業區	農牧用地	793.14	*
1915	嘉義縣	東石鄉	山寮段	57-4	2353	一般農業區	農牧用地	467.80	*
1916	嘉義縣	東石鄉	山寮段	57-4	2352-1	一般農業區	農牧用地	328.65	*
1917	嘉義縣	東石鄉	山寮段	57-4	2353-1	一般農業區	農牧用地	523.91	*
1918	嘉義縣	東石鄉	山寮段	57-5	2351	一般農業區	農牧用地	25.77	*
1919	嘉義縣	東石鄉	山寮段	57-5	2352	一般農業區	農牧用地	979.74	*
1920	嘉義縣	東石鄉	山寮段	57-5	2352-1	一般農業區	農牧用地	853.03	*
1921	嘉義縣	東石鄉	山寮段	57-6	2351	一般農業區	農牧用地	1,165.77	*
1922	嘉義縣	東石鄉	山寮段	57-6	2352	一般農業區	農牧用地	8.44	*
1923	嘉義縣	東石鄉	山寮段	57-6	2351-1	一般農業區	農牧用地	1,363.33	*
1924	嘉義縣	東石鄉	山寮段	57-6	2351-2	一般農業區	農牧用地	1,031.41	*
1925	嘉義縣	東石鄉	山寮段	57-6	2352-1	一般農業區	農牧用地	124.98	*
1926	嘉義縣	東石鄉	山寮段	57-7	2351	一般農業區	農牧用地	180.27	*
1927	嘉義縣	東石鄉	山寮段	57-7	2351-1	一般農業區	農牧用地	102.41	*
1928	嘉義縣	東石鄉	山寮段	57-7	2351-2	一般農業區	農牧用地	241.68	*
1929	嘉義縣	東石鄉	山寮段	57-9	3825	一般農業區	養殖用地	1,602.43	*
1930	嘉義縣	東石鄉	山寮段	57-9	3827	一般農業區	養殖用地	2,144.77	*
1931	嘉義縣	東石鄉	山寮段	57-9	3827-1	一般農業區	養殖用地	100.83	*
1932	嘉義縣	東石鄉	山寮段	57-9	3827-2	一般農業區	養殖用地	238.05	*
1933	嘉義縣	東石鄉	山寮段	57-9	3827-3	一般農業區	養殖用地	1,318.58	*
1934	嘉義縣	東石鄉	山寮段	57-9	3827-4	一般農業區	養殖用地	1,197.65	*
1935	嘉義縣	東石鄉	山寮段	58-2	3682	一般農業區	農牧用地	3,248.38	*
1936	嘉義縣	東石鄉	山寮段	58-2	3747	一般農業區	農牧用地	200.52	*
1937	嘉義縣	東石鄉	山寮段	58-2	3750	一般農業區	農牧用地	2,014.29	*
1938	嘉義縣	東石鄉	山寮段	58-2	3823	一般農業區	農牧用地	316.85	*
1939	嘉義縣	東石鄉	山寮段	6-2	3609	一般農業區	農牧用地	524.58	*
1940	嘉義縣	東石鄉	山寮段	64-2	3748-1	一般農業區	農牧用地	996.75	*
1941	嘉義縣	東石鄉	山寮段	64-2	3748-2	一般農業區	農牧用地	811.00	*
1942	嘉義縣	東石鄉	山寮段	64-2	3748-3	一般農業區	農牧用地	422.08	*
1943	嘉義縣	東石鄉	山寮段	66-1	3748-1	一般農業區	農牧用地	1,116.19	*
1944	嘉義縣	東石鄉	山寮段	66-1	3748-2	一般農業區	農牧用地	868.48	*
1945	嘉義縣	東石鄉	山寮段	66-1	3748-3	一般農業區	農牧用地	377.86	*
1946	嘉義縣	東石鄉	山寮段	68-1	3686-2	一般農業區	養殖用地	2,520.36	*
1947	嘉義縣	東石鄉	山寮段	68-1	3686-3	一般農業區	養殖用地	147.18	*
1948	嘉義縣	東石鄉	山寮段	69-2	3686-1	一般農業區	養殖用地	1,189.73	*

1949	嘉義縣	東石鄉	山寮段	69-2	3686-2	一般農業區	養殖用地	73.73	*
1950	嘉義縣	東石鄉	山寮段	76-2	3789	一般農業區	農牧用地	189.46	*
1951	嘉義縣	東石鄉	山寮段	76-2	3793	一般農業區	農牧用地	28.08	*
1952	嘉義縣	東石鄉	山寮段	76-2	3786-1	一般農業區	農牧用地	3.10	*
1953	嘉義縣	東石鄉	山寮段	76-3	3789	一般農業區	農牧用地	775.16	*
1954	嘉義縣	東石鄉	山寮段	76-4	3789	一般農業區	養殖用地	4,029.21	*
1955	嘉義縣	東石鄉	山寮段	76-4	3793	一般農業區	養殖用地	4,943.73	*
1956	嘉義縣	東石鄉	山寮段	76-4	3800	一般農業區	養殖用地	29.57	*
1957	嘉義縣	東石鄉	山寮段	76-4	3801	一般農業區	養殖用地	366.49	*
1958	嘉義縣	東石鄉	山寮段	76-5	3800	一般農業區	養殖用地	27.74	*
1959	嘉義縣	東石鄉	山寮段	76-5	3801	一般農業區	養殖用地	12,030.62	*
1960	嘉義縣	東石鄉	山寮段	76-6	3793	一般農業區	養殖用地	13.58	*
1961	嘉義縣	東石鄉	山寮段	76-6	3794	一般農業區	養殖用地	13.84	*
1962	嘉義縣	東石鄉	山寮段	76-6	3795	一般農業區	養殖用地	6,134.13	*
1963	嘉義縣	東石鄉	山寮段	76-6	3800	一般農業區	養殖用地	5,987.52	*
1964	嘉義縣	東石鄉	山寮段	8-2	3573	一般農業區	農牧用地	13.89	*
1965	嘉義縣	東石鄉	山寮段	8-2	3609	一般農業區	農牧用地	89.08	*
1966	嘉義縣	東石鄉	山寮段	8-3	3726	一般農業區	農牧用地	1.99	*
1967	嘉義縣	東石鄉	山寮段	8-4	3563	一般農業區	農牧用地	4,754.89	*
1968	嘉義縣	東石鄉	山寮段	8-4	3571	一般農業區	農牧用地	0.00	*
1969	嘉義縣	東石鄉	山寮段	8-4	3726	一般農業區	農牧用地	2,967.25	*
1970	嘉義縣	東石鄉	山寮段	8-4	3563-1	一般農業區	農牧用地	4,181.79	*
1971	嘉義縣	東石鄉	山寮段	8-4	3732-1	一般農業區	農牧用地	174.66	*
1972	嘉義縣	東石鄉	山寮段	88-2	3720	一般農業區	農牧用地	12.77	*
1973	嘉義縣	東石鄉	山寮段	88-2	3720-4	一般農業區	農牧用地	19.16	*
1974	嘉義縣	東石鄉	山寮段	89-2	3721	一般農業區	農牧用地	60.94	*
1975	嘉義縣	東石鄉	山寮段	89-2	3721-1	一般農業區	農牧用地	21.90	*
1976	嘉義縣	東石鄉	山寮段	9002-2	3656	暫未編定	暫未編定	10.31	*
1977	嘉義縣	東石鄉	山寮段	9002-2	3673	暫未編定	暫未編定	71.38	*
1978	嘉義縣	東石鄉	山寮段	9002-2	3674	暫未編定	暫未編定	120.62	*
1979	嘉義縣	東石鄉	山寮段	9002-2	3677	暫未編定	暫未編定	9.33	*
1980	嘉義縣	東石鄉	山寮段	9002-2	3679	暫未編定	暫未編定	67.89	*
1981	嘉義縣	東石鄉	山寮段	9002-2	3694	暫未編定	暫未編定	117.69	*
1982	嘉義縣	東石鄉	山寮段	9002-2	3698	暫未編定	暫未編定	17.83	*
1983	嘉義縣	東石鄉	山寮段	9002-2	3698	暫未編定	暫未編定	22.92	*
1984	嘉義縣	東石鄉	山寮段	9002-2	3700	暫未編定	暫未編定	14.19	*
1985	嘉義縣	東石鄉	山寮段	9002-2	3713	暫未編定	暫未編定	48.81	*
1986	嘉義縣	東石鄉	山寮段	9002-2	3714	暫未編定	暫未編定	8.75	*
1987	嘉義縣	東石鄉	山寮段	9002-2	3778	暫未編定	暫未編定	93.06	*
1988	嘉義縣	東石鄉	山寮段	9002-2	3785	暫未編定	暫未編定	155.23	*
1989	嘉義縣	東石鄉	山寮段	9002-2	3787	暫未編定	暫未編定	122.95	*
1990	嘉義縣	東石鄉	山寮段	9002-2	3788	暫未編定	暫未編定	138.55	*
1991	嘉義縣	東石鄉	山寮段	9002-2	3789	暫未編定	暫未編定	2.65	*
1992	嘉義縣	東石鄉	山寮段	9002-2	3816	暫未編定	暫未編定	43.78	*
1993	嘉義縣	東石鄉	山寮段	9002-2	3819	暫未編定	暫未編定	24.28	*
1994	嘉義縣	東石鄉	山寮段	9002-2	3822	暫未編定	暫未編定	21.09	*
1995	嘉義縣	東石鄉	山寮段	9002-2	2285-1	暫未編定	暫未編定	165.46	*
1996	嘉義縣	東石鄉	山寮段	9002-2	3676-1	暫未編定	暫未編定	101.14	*
1997	嘉義縣	東石鄉	山寮段	9002-2	3681-1	暫未編定	暫未編定	74.45	*
1998	嘉義縣	東石鄉	山寮段	9005-1	3529	暫未編定	暫未編定	375.13	*
1999	嘉義縣	東石鄉	山寮段	9005-1	3535	暫未編定	暫未編定	128.53	*
2000	嘉義縣	東石鄉	山寮段	9005-1	3541	暫未編定	暫未編定	946.49	*
2001	嘉義縣	東石鄉	山寮段	9005-1	4619	暫未編定	暫未編定	297.95	*
2002	嘉義縣	東石鄉	山寮段	9005-1	4620	暫未編定	暫未編定	489.28	*
2003	嘉義縣	東石鄉	山寮段	9005-1	4630	暫未編定	暫未編定	264.26	*
2004	嘉義縣	東石鄉	山寮段	9005-1	4632	暫未編定	暫未編定	150.05	*
2005	嘉義縣	東石鄉	山寮段	9005-1	3529-1	暫未編定	暫未編定	406.14	*
2006	嘉義縣	東石鄉	山寮段	9005-1	4625-1	暫未編定	暫未編定	749.66	*
2007	嘉義縣	東石鄉	山寮段	9005-1	4630-1	暫未編定	暫未編定	226.94	*
2008	嘉義縣	東石鄉	山寮段	9005-1	4631-1	暫未編定	暫未編定	186.17	*
2009	嘉義縣	東石鄉	山寮段	9005-1	4631-3	暫未編定	暫未編定	123.49	*
2010	嘉義縣	東石鄉	山寮段	9005-1	4632-5	暫未編定	暫未編定	199.33	*
2011	嘉義縣	東石鄉	山寮段	92-1	3718	一般農業區	養殖用地	3.78	*
2012	嘉義縣	東石鄉	山寮段	92-1	3719	一般農業區	養殖用地	585.20	*
2013	嘉義縣	東石鄉	山寮段	92-1	3720	一般農業區	養殖用地	19.64	*

2014	嘉義縣	東石鄉	山寮段	92-1	3721	一般農業區	養殖用地	1,702.74	*
2015	嘉義縣	東石鄉	山寮段	92-1	3719-2	一般農業區	養殖用地	553.16	*
2016	嘉義縣	東石鄉	屯子頭段	133	1515	一般農業區	農牧用地	1,167.92	
2017	嘉義縣	東石鄉	屯子頭段	135	1514	一般農業區	農牧用地	79.95	
2018	嘉義縣	東石鄉	屯子頭段	136	1515	一般農業區	農牧用地	232.85	
2019	嘉義縣	東石鄉	屯子頭段	138	1510	一般農業區	農牧用地	721.11	
2020	嘉義縣	東石鄉	屯子頭段	140	1513	一般農業區	農牧用地	442.49	
2021	嘉義縣	東石鄉	屯子頭段	140	1564-8	一般農業區	農牧用地	484.43	
2022	嘉義縣	東石鄉	屯子頭段	156	1553	一般農業區	養殖用地	470.42	
2023	嘉義縣	東石鄉	屯子頭段	159	1564-1	一般農業區	養殖用地	36.14	
2024	嘉義縣	東石鄉	屯子頭段	160	1534	一般農業區	養殖用地	5,156.38	
2025	嘉義縣	東石鄉	屯子頭段	160	1564-2	一般農業區	養殖用地	1,102.96	
2026	嘉義縣	東石鄉	屯子頭段	160	1564-3	一般農業區	養殖用地	1,840.93	
2027	嘉義縣	東石鄉	屯子頭段	160	1564-7	一般農業區	養殖用地	1,940.21	
2028	嘉義縣	東石鄉	屯子頭段	160	1564-8	一般農業區	養殖用地	12.21	
2029	嘉義縣	東石鄉	屯子頭段	137-2	1510	一般農業區	農牧用地	18.46	
2030	嘉義縣	東石鄉	屯子頭段	137-2	1514	一般農業區	農牧用地	2.98	
2031	嘉義縣	東石鄉	屯子頭段	139-1	1513	一般農業區	農牧用地	2,808.28	
2032	嘉義縣	東石鄉	屯子頭段	139-3	1513	一般農業區	農牧用地	120.49	
2033	嘉義縣	東石鄉	屯子頭段	139-3	1564-8	一般農業區	農牧用地	185.40	
2034	嘉義縣	東石鄉	屯子頭段	145-2	1513	一般農業區	農牧用地	33.04	
2035	嘉義縣	東石鄉	屯子頭段	156-1	738	一般農業區	養殖用地	1,490.94	
2036	嘉義縣	東石鄉	屯子頭段	156-1	1543	一般農業區	養殖用地	55.53	
2037	嘉義縣	東石鄉	屯子頭段	156-1	1550	一般農業區	養殖用地	1,357.16	
2038	嘉義縣	東石鄉	屯子頭段	156-1	1552	一般農業區	養殖用地	5,161.26	
2039	嘉義縣	東石鄉	屯子頭段	156-1	1553	一般農業區	養殖用地	2,169.40	
2040	嘉義縣	東石鄉	屯子頭段	156-1	1555	一般農業區	養殖用地	24.71	
2041	嘉義縣	東石鄉	屯子頭段	156-1	1555	一般農業區	養殖用地	2.43	
2042	嘉義縣	東石鄉	屯子頭段	156-1	1555	一般農業區	養殖用地	141.57	
2043	嘉義縣	東石鄉	屯子頭段	156-1	1543-1	一般農業區	養殖用地	1,283.92	
2044	嘉義縣	東石鄉	屯子頭段	156-1	1550-1	一般農業區	養殖用地	1,772.11	
2045	嘉義縣	東石鄉	屯子頭段	156-1	1564-8	一般農業區	養殖用地	103.17	
2046	嘉義縣	東石鄉	屯子頭段	156-1	738-1	一般農業區	養殖用地	7.53	
2047	嘉義縣	東石鄉	屯子頭段	156-2	1550	一般農業區	養殖用地	664.98	
2048	嘉義縣	東石鄉	屯子頭段	156-2	1552	一般農業區	養殖用地	115.87	
2049	嘉義縣	東石鄉	屯子頭段	156-2	1543-1	一般農業區	養殖用地	956.99	
2050	嘉義縣	東石鄉	屯子頭段	156-2	1550-1	一般農業區	養殖用地	465.27	
2051	嘉義縣	東石鄉	屯子頭段	156-3	1555	一般農業區	養殖用地	197.79	
2052	嘉義縣	東石鄉	屯子頭段	156-4	1555	一般農業區	養殖用地	247.18	
2053	嘉義縣	東石鄉	屯子頭段	156-5	1554	一般農業區	養殖用地	96.20	
2054	嘉義縣	東石鄉	屯子頭段	157-1	1543	一般農業區	農牧用地	341.69	
2055	嘉義縣	東石鄉	屯子頭段	157-1	1549	一般農業區	農牧用地	6,692.53	
2056	嘉義縣	東石鄉	屯子頭段	157-1	1550	一般農業區	農牧用地	219.05	
2057	嘉義縣	東石鄉	屯子頭段	157-1	1559	一般農業區	農牧用地	2,680.60	
2058	嘉義縣	東石鄉	屯子頭段	157-1	1560	一般農業區	農牧用地	4,423.85	
2059	嘉義縣	東石鄉	屯子頭段	157-1	1559-1	一般農業區	農牧用地	443.46	
2060	嘉義縣	東石鄉	屯子頭段	157-2	1543	一般農業區	養殖用地	1,681.87	
2061	嘉義縣	東石鄉	屯子頭段	157-2	1550	一般農業區	養殖用地	2,116.68	
2062	嘉義縣	東石鄉	屯子頭段	157-2	1552	一般農業區	養殖用地	138.00	
2063	嘉義縣	東石鄉	屯子頭段	157-2	1553	一般農業區	養殖用地	4.98	
2064	嘉義縣	東石鄉	屯子頭段	157-2	1559	一般農業區	養殖用地	5.33	
2065	嘉義縣	東石鄉	屯子頭段	157-2	1550-1	一般農業區	養殖用地	1,045.63	
2066	嘉義縣	東石鄉	屯子頭段	157-2	1551-1	一般農業區	養殖用地	52.12	
2067	嘉義縣	東石鄉	屯子頭段	157-2	1559-1	一般農業區	養殖用地	1,012.43	
2068	嘉義縣	東石鄉	屯子頭段	157-3	1552	一般農業區	養殖用地	2.01	
2069	嘉義縣	東石鄉	屯子頭段	157-3	1553	一般農業區	養殖用地	2,828.43	
2070	嘉義縣	東石鄉	屯子頭段	157-3	1551-1	一般農業區	養殖用地	1,311.85	
2071	嘉義縣	東石鄉	屯子頭段	157-4	1553	一般農業區	養殖用地	146.27	
2072	嘉義縣	東石鄉	屯子頭段	157-4	1551-1	一般農業區	養殖用地	1,092.10	
2073	嘉義縣	東石鄉	屯子頭段	157-5	1553	一般農業區	養殖用地	49.51	
2074	嘉義縣	東石鄉	屯子頭段	157-6	1564	一般農業區	養殖用地	46.26	
2075	嘉義縣	東石鄉	屯子頭段	158-2	1564-11	一般農業區	養殖用地	797.87	
2076	嘉義縣	東石鄉	屯子頭段	158-2	1564-4	一般農業區	養殖用地	1,109.74	
2077	嘉義縣	東石鄉	屯子頭段	159-1	1564	一般農業區	農牧用地	841.01	
2078	嘉義縣	東石鄉	屯子頭段	159-1	1564-8	一般農業區	農牧用地	2,415.99	

2079	嘉義縣	東石鄉	屯子頭段	159-2	1564	一般農業區	農牧用地	1,661.16	
2080	嘉義縣	東石鄉	屯子頭段	159-3	1564	一般農業區	農牧用地	1,638.12	
2081	嘉義縣	東石鄉	屯子頭段	159-4	1564	一般農業區	農牧用地	2,741.57	
2082	嘉義縣	東石鄉	屯子頭段	160-1	1546	一般農業區	養殖用地	0.08	
2083	嘉義縣	東石鄉	屯子頭段	160-1	1549	一般農業區	養殖用地	4.36	
2084	嘉義縣	東石鄉	屯子頭段	160-1	1564-1	一般農業區	養殖用地	3,776.25	
2085	嘉義縣	東石鄉	屯子頭段	160-1	1564-2	一般農業區	養殖用地	2,174.28	
2086	嘉義縣	東石鄉	屯子頭段	160-1	1564-4	一般農業區	養殖用地	1,662.06	
2087	嘉義縣	東石鄉	屯子頭段	160-1	1564-7	一般農業區	養殖用地	193.70	
2088	嘉義縣	東石鄉	屯子頭段	160-7	1564-8	一般農業區	農牧用地	541.65	
2089	嘉義縣	東石鄉	屯子頭段	195-8	1536	一般農業區	農牧用地	3,609.18	
2090	嘉義縣	東石鄉	屯子頭段	195-8	1546	一般農業區	農牧用地	2,664.83	
2091	嘉義縣	東石鄉	屯子頭段	195-8	1549	一般農業區	農牧用地	5,925.45	
2092	嘉義縣	東石鄉	屯子頭段	195-8	1547-3	一般農業區	農牧用地	89.51	
2093	嘉義縣	東石鄉	屯子頭段	195-8	1611-1	一般農業區	農牧用地	1,635.90	
2094	嘉義縣	東石鄉	屯子頭段	195-8	1611-2	一般農業區	農牧用地	1,029.68	
2095	嘉義縣	東石鄉	屯子頭段	195-8	1611-4	一般農業區	農牧用地	216.67	
2096	嘉義縣	東石鄉	屯子頭新段	273	1459	一般農業區	農牧用地	6.54	
2097	嘉義縣	東石鄉	屯子頭新段	275	1459	一般農業區	農牧用地	1,205.53	
2098	嘉義縣	東石鄉	屯子頭新段	275	2487	一般農業區	農牧用地	562.91	
2099	嘉義縣	東石鄉	屯子頭新段	275	2488	一般農業區	農牧用地	766.08	
2100	嘉義縣	東石鄉	屯子頭新段	275	2489	一般農業區	農牧用地	139.36	
2101	嘉義縣	東石鄉	屯子頭新段	323	2625	一般農業區	農牧用地	2.04	
2102	嘉義縣	東石鄉	屯子頭新段	324	2487	一般農業區	農牧用地	645.16	
2103	嘉義縣	東石鄉	屯子頭新段	324	2488	一般農業區	農牧用地	387.91	
2104	嘉義縣	東石鄉	屯子頭新段	324	2489	一般農業區	農牧用地	394.69	
2105	嘉義縣	東石鄉	屯子頭新段	324	2625	一般農業區	農牧用地	50.43	
2106	嘉義縣	東石鄉	屯子頭新段	324	2626	一般農業區	農牧用地	112.52	
2107	嘉義縣	東石鄉	屯子頭新段	330	2626	一般農業區	養殖用地	1,818.15	
2108	嘉義縣	東石鄉	屯子頭新段	356	2625	一般農業區	養殖用地	1,863.74	
2109	嘉義縣	東石鄉	屯子頭新段	356	2626	一般農業區	養殖用地	910.84	
2110	嘉義縣	東石鄉	屯子頭新段	593	2513	一般農業區	養殖用地	27.06	*
2111	嘉義縣	東石鄉	屯子頭新段	593	2513	一般農業區	養殖用地	47.57	*
2112	嘉義縣	東石鄉	屯子頭新段	593	2648	一般農業區	養殖用地	2,117.92	*
2113	嘉義縣	東石鄉	屯子頭新段	593	2649	一般農業區	養殖用地	1,281.12	*
2114	嘉義縣	東石鄉	屯子頭新段	594	2513	一般農業區	農牧用地	78.01	*
2115	嘉義縣	東石鄉	屯子頭新段	594	2648	一般農業區	農牧用地	297.00	*
2116	嘉義縣	東石鄉	屯子頭新段	594	2649	一般農業區	農牧用地	1,309.59	*
2117	嘉義縣	東石鄉	屯子頭新段	595	2648	一般農業區	養殖用地	404.79	*
2118	嘉義縣	東石鄉	屯子頭新段	596	2513	一般農業區	養殖用地	21.71	*
2119	嘉義縣	東石鄉	屯子頭新段	596	2648	一般農業區	養殖用地	15.80	*
2120	嘉義縣	東石鄉	屯子頭新段	596	2649	一般農業區	養殖用地	2,655.29	*
2121	嘉義縣	東石鄉	屯子頭新段	596	2582-1	一般農業區	養殖用地	5.63	*
2122	嘉義縣	東石鄉	屯子頭新段	597	2582-1	一般農業區	養殖用地	8.46	*
2123	嘉義縣	東石鄉	屯子頭新段	598	2649	一般農業區	養殖用地	27.41	*
2124	嘉義縣	東石鄉	屯子頭新段	598	2517-1	一般農業區	養殖用地	1,610.62	*
2125	嘉義縣	東石鄉	屯子頭新段	598	2517-3	一般農業區	養殖用地	1,086.71	*
2126	嘉義縣	東石鄉	屯子頭新段	599	2512	一般農業區	養殖用地	42.05	*
2127	嘉義縣	東石鄉	屯子頭新段	599	2517	一般農業區	養殖用地	2,238.81	*
2128	嘉義縣	東石鄉	屯子頭新段	599	2561	一般農業區	養殖用地	7.89	*
2129	嘉義縣	東石鄉	屯子頭新段	599	2517-1	一般農業區	養殖用地	1,012.57	*
2130	嘉義縣	東石鄉	屯子頭新段	599	2517-2	一般農業區	養殖用地	3,354.47	*
2131	嘉義縣	東石鄉	屯子頭新段	599	2517-3	一般農業區	養殖用地	1,721.13	*
2132	嘉義縣	東石鄉	屯子頭新段	599	2582-1	一般農業區	養殖用地	68.52	*
2133	嘉義縣	東石鄉	屯子頭新段	600	2512	一般農業區	農牧用地	87.31	*
2134	嘉義縣	東石鄉	屯子頭新段	600	2561	一般農業區	農牧用地	354.26	*
2135	嘉義縣	東石鄉	屯子頭新段	600	2582-1	一般農業區	農牧用地	6.08	*
2136	嘉義縣	東石鄉	屯子頭新段	601	2517	一般農業區	農牧用地	71.86	*
2137	嘉義縣	東石鄉	屯子頭新段	601	2517-2	一般農業區	農牧用地	431.11	*
2138	嘉義縣	東石鄉	屯子頭新段	603	2643	一般農業區	養殖用地	23.66	*
2139	嘉義縣	東石鄉	屯子頭新段	604	2642	一般農業區	養殖用地	24.95	*
2140	嘉義縣	東石鄉	屯子頭新段	604	2643	一般農業區	養殖用地	5,359.08	*
2141	嘉義縣	東石鄉	屯子頭新段	604	2648	一般農業區	養殖用地	16.68	*
2142	嘉義縣	東石鄉	屯子頭新段	605	2640	一般農業區	農牧用地	1,367.68	*
2143	嘉義縣	東石鄉	屯子頭新段	605	2641	一般農業區	農牧用地	1,321.69	*

2144	嘉義縣	東石鄉	屯子頭新段	605	2642	一般農業區	農牧用地	1,251.75	*
2145	嘉義縣	東石鄉	屯子頭新段	606	2628	一般農業區	養殖用地	679.45	*
2146	嘉義縣	東石鄉	屯子頭新段	606	2629	一般農業區	養殖用地	1,319.24	*
2147	嘉義縣	東石鄉	屯子頭新段	606	2630	一般農業區	養殖用地	404.44	*
2148	嘉義縣	東石鄉	屯子頭新段	606	2640	一般農業區	養殖用地	10.05	*
2149	嘉義縣	東石鄉	屯子頭新段	606	2641	一般農業區	養殖用地	46.22	*
2150	嘉義縣	東石鄉	屯子頭新段	606	2628-1	一般農業區	養殖用地	911.29	*
2151	嘉義縣	東石鄉	屯子頭新段	606	2629-1	一般農業區	養殖用地	1,649.28	*
2152	嘉義縣	東石鄉	屯子頭新段	607	2628	一般農業區	養殖用地	84.19	*
2153	嘉義縣	東石鄉	屯子頭新段	607	2628-1	一般農業區	養殖用地	102.05	*
2154	嘉義縣	東石鄉	屯子頭新段	607	2629-1	一般農業區	養殖用地	94.36	*
2155	嘉義縣	東石鄉	屯子頭新段	609	2628	一般農業區	農牧用地	17.99	*
2156	嘉義縣	東石鄉	屯子頭新段	609	2629-1	一般農業區	農牧用地	118.66	*
2157	嘉義縣	東石鄉	屯子頭新段	611	2629-1	一般農業區	農牧用地	0.00	*
2158	嘉義縣	東石鄉	屯子頭新段	644	2618	一般農業區	養殖用地	0.30	*
2159	嘉義縣	東石鄉	屯子頭新段	657	2516-1	一般農業區	農牧用地	4.20	*
2160	嘉義縣	東石鄉	屯子頭新段	658	2618	一般農業區	農牧用地	3,273.31	*
2161	嘉義縣	東石鄉	屯子頭新段	669	2618	一般農業區	農牧用地	256.49	*
2162	嘉義縣	東石鄉	屯子頭新段	674	2516	一般農業區	農牧用地	3,446.11	*
2163	嘉義縣	東石鄉	屯子頭新段	674	2516-1	一般農業區	農牧用地	975.16	*
2164	嘉義縣	東石鄉	屯子頭新段	826	2715	一般農業區	農牧用地	2.55	
2165	嘉義縣	東石鄉	屯子頭新段	877	2722	一般農業區	農牧用地	14.34	*
2166	嘉義縣	東石鄉	屯子頭新段	878	2722	一般農業區	農牧用地	9.80	*
2167	嘉義縣	東石鄉	屯子頭新段	897	2623	一般農業區	農牧用地	33.24	*
2168	嘉義縣	東石鄉	屯子頭新段	900	2623	一般農業區	農牧用地	66.21	*
2169	嘉義縣	東石鄉	屯子頭新段	901	2623	一般農業區	農牧用地	97.05	*
2170	嘉義縣	東石鄉	屯子頭新段	902	2623	一般農業區	農牧用地	2,336.74	*
2171	嘉義縣	東石鄉	屯子頭新段	902	2646	一般農業區	農牧用地	152.31	*
2172	嘉義縣	東石鄉	屯子頭新段	902	2647	一般農業區	農牧用地	2,488.98	*
2173	嘉義縣	東石鄉	屯子頭新段	904	2623	一般農業區	農牧用地	973.43	*
2174	嘉義縣	東石鄉	屯子頭新段	909	2511	一般農業區	農牧用地	3,997.57	*
2175	嘉義縣	東石鄉	屯子頭新段	910	2646	一般農業區	農牧用地	2,223.27	*
2176	嘉義縣	東石鄉	屯子頭新段	911	2511	一般農業區	農牧用地	152.78	*
2177	嘉義縣	東石鄉	屯子頭新段	911	2646	一般農業區	農牧用地	56.02	*
2178	嘉義縣	東石鄉	屯子頭新段	922	2523	一般農業區	農牧用地	54.57	*
2179	嘉義縣	東石鄉	屯子頭新段	923	2523	一般農業區	農牧用地	236.98	*
2180	嘉義縣	東石鄉	屯子頭新段	925	2523	一般農業區	農牧用地	685.23	*
2181	嘉義縣	東石鄉	屯子頭新段	926	2523	一般農業區	農牧用地	4,046.79	*
2182	嘉義縣	東石鄉	屯子頭新段	929	2523	一般農業區	養殖用地	0.56	*
2183	嘉義縣	東石鄉	屯子頭新段	931	2520	一般農業區	農牧用地	7.06	*
2184	嘉義縣	東石鄉	屯子頭新段	932	2520	一般農業區	農牧用地	4,209.27	*
2185	嘉義縣	東石鄉	屯子頭新段	932	2679	一般農業區	農牧用地	35.53	*
2186	嘉義縣	東石鄉	屯子頭新段	933	2521	一般農業區	農牧用地	138.20	*
2187	嘉義縣	東石鄉	屯子頭新段	933	2679	一般農業區	農牧用地	1,913.83	*
2188	嘉義縣	東石鄉	屯子頭新段	934	2521	一般農業區	養殖用地	1,422.45	*
2189	嘉義縣	東石鄉	屯子頭新段	936	2523	一般農業區	養殖用地	344.47	*
2190	嘉義縣	東石鄉	屯子頭新段	936	2524-1	一般農業區	養殖用地	68.64	*
2191	嘉義縣	東石鄉	屯子頭新段	937	2524-1	一般農業區	養殖用地	49.72	*
2192	嘉義縣	東石鄉	屯子頭新段	939	2523	一般農業區	養殖用地	0.60	*
2193	嘉義縣	東石鄉	屯子頭新段	941	2521	一般農業區	養殖用地	474.33	*
2194	嘉義縣	東石鄉	屯子頭新段	941	2522-1	一般農業區	養殖用地	249.00	*
2195	嘉義縣	東石鄉	屯子頭新段	942	2522	一般農業區	養殖用地	1,452.83	*
2196	嘉義縣	東石鄉	屯子頭新段	942	2522-1	一般農業區	養殖用地	1,832.94	*
2197	嘉義縣	東石鄉	屯子頭新段	943	2522	一般農業區	養殖用地	1,713.36	*
2198	嘉義縣	東石鄉	屯子頭新段	943	2690	一般農業區	養殖用地	1,081.64	*
2199	嘉義縣	東石鄉	屯子頭新段	943	2696	一般農業區	養殖用地	8.40	*
2200	嘉義縣	東石鄉	屯子頭新段	943	2697	一般農業區	養殖用地	30.82	*
2201	嘉義縣	東石鄉	屯子頭新段	945	2691	一般農業區	養殖用地	53.63	*
2202	嘉義縣	東石鄉	屯子頭新段	947	2682	一般農業區	養殖用地	1,093.57	*
2203	嘉義縣	東石鄉	屯子頭新段	947	2691	一般農業區	養殖用地	1,814.27	*
2204	嘉義縣	東石鄉	屯子頭新段	949	2691	一般農業區	養殖用地	990.16	*
2205	嘉義縣	東石鄉	屯子頭新段	951	2691	一般農業區	養殖用地	622.69	*
2206	嘉義縣	東石鄉	屯子頭新段	952	2691	一般農業區	養殖用地	203.72	*
2207	嘉義縣	東石鄉	屯子頭新段	957	2511	一般農業區	農牧用地	818.02	*
2208	嘉義縣	東石鄉	屯子頭新段	959	2725	一般農業區	農牧用地	2,348.68	*

2209	嘉義縣	東石鄉	屯子頭新段	961	2725	一般農業區	農牧用地	2,447.86	*
2210	嘉義縣	東石鄉	屯子頭新段	961	2730	一般農業區	農牧用地	18.72	*
2211	嘉義縣	東石鄉	屯子頭新段	962	2730	一般農業區	農牧用地	2,381.47	*
2212	嘉義縣	東石鄉	屯子頭新段	963	2725	一般農業區	養殖用地	2.93	*
2213	嘉義縣	東石鄉	屯子頭新段	963	2730	一般農業區	養殖用地	700.65	*
2214	嘉義縣	東石鄉	屯子頭新段	964	2723	一般農業區	養殖用地	412.26	*
2215	嘉義縣	東石鄉	屯子頭新段	964	2730	一般農業區	養殖用地	1,005.35	*
2216	嘉義縣	東石鄉	屯子頭新段	965	2730	一般農業區	農牧用地	1,108.54	*
2217	嘉義縣	東石鄉	屯子頭新段	966	2721	一般農業區	農牧用地	195.87	*
2218	嘉義縣	東石鄉	屯子頭新段	967	2721	一般農業區	養殖用地	474.74	*
2219	嘉義縣	東石鄉	屯子頭新段	967	2723	一般農業區	養殖用地	2,091.44	*
2220	嘉義縣	東石鄉	屯子頭新段	968	2721	一般農業區	養殖用地	499.24	*
2221	嘉義縣	東石鄉	屯子頭新段	968	2722	一般農業區	養殖用地	1,513.51	*
2222	嘉義縣	東石鄉	屯子頭新段	970	2722	一般農業區	農牧用地	141.59	*
2223	嘉義縣	東石鄉	屯子頭新段	974	2713	一般農業區	養殖用地	0.79	
2224	嘉義縣	東石鄉	屯子頭新段	974	2716	一般農業區	養殖用地	2.94	
2225	嘉義縣	東石鄉	屯子頭新段	975	2715	一般農業區	農牧用地	107.51	
2226	嘉義縣	東石鄉	屯子頭新段	975	2716	一般農業區	農牧用地	170.47	
2227	嘉義縣	東石鄉	屯子頭新段	976	2713	一般農業區	農牧用地	200.34	
2228	嘉義縣	東石鄉	屯子頭新段	976	2715	一般農業區	農牧用地	3,237.16	
2229	嘉義縣	東石鄉	屯子頭新段	976	2716	一般農業區	農牧用地	3,422.19	
2230	嘉義縣	東石鄉	屯子頭新段	977	2715	一般農業區	農牧用地	0.85	
2231	嘉義縣	東石鄉	屯子頭新段	986	2711	一般農業區	農牧用地	300.60	
2232	嘉義縣	東石鄉	屯子頭新段	986	2712	一般農業區	農牧用地	207.28	
2233	嘉義縣	東石鄉	屯子頭新段	986	2713	一般農業區	農牧用地	2,016.60	
2234	嘉義縣	東石鄉	屯子頭新段	987	2711	一般農業區	農牧用地	946.44	
2235	嘉義縣	東石鄉	屯子頭新段	987	2712	一般農業區	農牧用地	1,911.02	
2236	嘉義縣	東石鄉	屯子頭新段	988	2712	一般農業區	農牧用地	314.89	
2237	嘉義縣	東石鄉	屯子頭新段	991	2713	一般農業區	農牧用地	0.06	
2238	嘉義縣	東石鄉	屯子頭新段	1001	2721	一般農業區	農牧用地	360.19	*
2239	嘉義縣	東石鄉	屯子頭新段	1016	2721	一般農業區	農牧用地	699.35	*
2240	嘉義縣	東石鄉	屯子頭新段	1016	2730	一般農業區	農牧用地	371.00	*
2241	嘉義縣	東石鄉	屯子頭新段	1028	2683	一般農業區	農牧用地	13.14	*
2242	嘉義縣	東石鄉	屯子頭新段	1031	2683	一般農業區	養殖用地	741.72	*
2243	嘉義縣	東石鄉	屯子頭新段	1031	2684	一般農業區	養殖用地	155.41	*
2244	嘉義縣	東石鄉	屯子頭新段	1032	2684	一般農業區	養殖用地	790.88	*
2245	嘉義縣	東石鄉	屯子頭新段	1046	2690	一般農業區	養殖用地	4.26	*
2246	嘉義縣	東石鄉	屯子頭新段	1046	2693	一般農業區	養殖用地	180.45	*
2247	嘉義縣	東石鄉	屯子頭新段	1047	2693	一般農業區	養殖用地	1,588.94	*
2248	嘉義縣	東石鄉	屯子頭新段	1047	2695	一般農業區	養殖用地	73.80	*
2249	嘉義縣	東石鄉	屯子頭新段	1047	2700	一般農業區	養殖用地	59.69	*
2250	嘉義縣	東石鄉	屯子頭新段	1048	2689	一般農業區	養殖用地	0.00	*
2251	嘉義縣	東石鄉	屯子頭新段	1048	2690	一般農業區	養殖用地	57.50	*
2252	嘉義縣	東石鄉	屯子頭新段	1048	2690	一般農業區	養殖用地	0.77	*
2253	嘉義縣	東石鄉	屯子頭新段	1048	2693	一般農業區	養殖用地	2,712.52	*
2254	嘉義縣	東石鄉	屯子頭新段	1048	2695	一般農業區	養殖用地	83.37	*
2255	嘉義縣	東石鄉	屯子頭新段	1049	2690	一般農業區	養殖用地	161.80	*
2256	嘉義縣	東石鄉	屯子頭新段	1056	2684	一般農業區	養殖用地	415.01	*
2257	嘉義縣	東石鄉	屯子頭新段	1057	2684	一般農業區	養殖用地	733.21	*
2258	嘉義縣	東石鄉	屯子頭新段	1061	2692	一般農業區	養殖用地	3,765.56	*
2259	嘉義縣	東石鄉	屯子頭新段	1061	2695	一般農業區	養殖用地	2,115.66	*
2260	嘉義縣	東石鄉	屯子頭新段	1072	2710	一般農業區	農牧用地	1,026.65	
2261	嘉義縣	東石鄉	屯子頭新段	1072	2732	一般農業區	農牧用地	140.02	
2262	嘉義縣	東石鄉	屯子頭新段	1073	2710	一般農業區	農牧用地	654.68	
2263	嘉義縣	東石鄉	屯子頭新段	1075	2710	一般農業區	農牧用地	34.29	
2264	嘉義縣	東石鄉	屯子頭新段	1088	2706-2	一般農業區	農牧用地	149.96	
2265	嘉義縣	東石鄉	屯子頭新段	1090	1538	一般農業區	農牧用地	1,609.47	
2266	嘉義縣	東石鄉	屯子頭新段	1091	1538	一般農業區	養殖用地	1,288.37	
2267	嘉義縣	東石鄉	屯子頭新段	1091	2703	一般農業區	養殖用地	113.21	
2268	嘉義縣	東石鄉	屯子頭新段	1092	2703	一般農業區	農牧用地	50.61	
2269	嘉義縣	東石鄉	屯子頭新段	1092	2706-6	一般農業區	農牧用地	276.50	
2270	嘉義縣	東石鄉	屯子頭新段	1094	2660	一般農業區	農牧用地	122.61	*
2271	嘉義縣	東石鄉	屯子頭新段	1094	2710	一般農業區	農牧用地	1,392.24	
2272	嘉義縣	東石鄉	屯子頭新段	1094	2732	一般農業區	農牧用地	1,432.74	
2273	嘉義縣	東石鄉	屯子頭新段	1103	2680	一般農業區	養殖用地	224.18	*

2274	嘉義縣	東石鄉	屯子頭新段	1104	2660	一般農業區	養殖用地	84.73	*
2275	嘉義縣	東石鄉	屯子頭新段	1104	2678	一般農業區	養殖用地	88.40	*
2276	嘉義縣	東石鄉	屯子頭新段	1104	2680	一般農業區	養殖用地	10,906.20	*
2277	嘉義縣	東石鄉	屯子頭新段	1105	2680	一般農業區	養殖用地	1.79	*
2278	嘉義縣	東石鄉	屯子頭新段	1106	2680	一般農業區	養殖用地	49.15	*
2279	嘉義縣	東石鄉	屯子頭新段	1106	2680	一般農業區	養殖用地	3.48	*
2280	嘉義縣	東石鄉	屯子頭新段	1109	2674	一般農業區	養殖用地	700.55	*
2281	嘉義縣	東石鄉	屯子頭新段	1109	4123	一般農業區	養殖用地	123.52	*
2282	嘉義縣	東石鄉	屯子頭新段	1113	2675	一般農業區	養殖用地	1,601.59	*
2283	嘉義縣	東石鄉	屯子頭新段	1113	2678	一般農業區	養殖用地	1,968.54	*
2284	嘉義縣	東石鄉	屯子頭新段	1113	2680	一般農業區	養殖用地	27.47	*
2285	嘉義縣	東石鄉	屯子頭新段	1113	2675-1	一般農業區	養殖用地	2,339.21	*
2286	嘉義縣	東石鄉	屯子頭新段	1115	2675	一般農業區	農牧用地	3,225.68	*
2287	嘉義縣	東石鄉	屯子頭新段	1115	2678	一般農業區	農牧用地	7,894.53	*
2288	嘉義縣	東石鄉	屯子頭新段	1115	2680	一般農業區	農牧用地	802.42	*
2289	嘉義縣	東石鄉	屯子頭新段	1118	2667	一般農業區	養殖用地	2,142.45	*
2290	嘉義縣	東石鄉	屯子頭新段	1118	2668	一般農業區	養殖用地	35.34	*
2291	嘉義縣	東石鄉	屯子頭新段	1118	2670	一般農業區	養殖用地	3,722.82	*
2292	嘉義縣	東石鄉	屯子頭新段	1118	2671	一般農業區	養殖用地	3.12	*
2293	嘉義縣	東石鄉	屯子頭新段	1118	2671	一般農業區	養殖用地	8.72	*
2294	嘉義縣	東石鄉	屯子頭新段	1118	2655-1	一般農業區	養殖用地	680.41	*
2295	嘉義縣	東石鄉	屯子頭新段	1119	2670	一般農業區	養殖用地	4.76	*
2296	嘉義縣	東石鄉	屯子頭新段	1119	2671	一般農業區	養殖用地	1,526.40	*
2297	嘉義縣	東石鄉	屯子頭新段	1120	2671	一般農業區	農牧用地	2,920.59	*
2298	嘉義縣	東石鄉	屯子頭新段	1121	2670	一般農業區	農牧用地	56.99	*
2299	嘉義縣	東石鄉	屯子頭新段	1121	2671	一般農業區	農牧用地	1,217.17	*
2300	嘉義縣	東石鄉	屯子頭新段	1122	2670	一般農業區	農牧用地	5.91	*
2301	嘉義縣	東石鄉	屯子頭新段	1122	2671	一般農業區	農牧用地	665.19	*
2302	嘉義縣	東石鄉	屯子頭新段	1122	2672	一般農業區	農牧用地	652.64	*
2303	嘉義縣	東石鄉	屯子頭新段	1123	2669	一般農業區	養殖用地	12.93	*
2304	嘉義縣	東石鄉	屯子頭新段	1123	2672	一般農業區	養殖用地	1,356.46	*
2305	嘉義縣	東石鄉	屯子頭新段	1124	2669	一般農業區	養殖用地	32.05	*
2306	嘉義縣	東石鄉	屯子頭新段	1124	2670	一般農業區	養殖用地	1,835.37	*
2307	嘉義縣	東石鄉	屯子頭新段	1124	2672	一般農業區	養殖用地	65.05	*
2308	嘉義縣	東石鄉	屯子頭新段	1124	2655-1	一般農業區	養殖用地	4.12	*
2309	嘉義縣	東石鄉	屯子頭新段	1125	2670	一般農業區	養殖用地	1,608.99	*
2310	嘉義縣	東石鄉	屯子頭新段	1126	2655-1	一般農業區	農牧用地	1,208.41	*
2311	嘉義縣	東石鄉	屯子頭新段	1127	2655	一般農業區	養殖用地	4,663.64	*
2312	嘉義縣	東石鄉	屯子頭新段	1127	2656	一般農業區	養殖用地	7,512.05	*
2313	嘉義縣	東石鄉	屯子頭新段	1127	2659	一般農業區	養殖用地	6,329.01	*
2314	嘉義縣	東石鄉	屯子頭新段	1127	2667	一般農業區	養殖用地	9,078.10	*
2315	嘉義縣	東石鄉	屯子頭新段	1127	2668	一般農業區	養殖用地	5,984.16	*
2316	嘉義縣	東石鄉	屯子頭新段	1127	2670	一般農業區	養殖用地	185.71	*
2317	嘉義縣	東石鄉	屯子頭新段	1127	2703	一般農業區	養殖用地	3,407.71	*
2318	嘉義縣	東石鄉	屯子頭新段	1127	2706	一般農業區	養殖用地	5,001.70	*
2319	嘉義縣	東石鄉	屯子頭新段	1127	2709	一般農業區	養殖用地	2,545.94	*
2320	嘉義縣	東石鄉	屯子頭新段	1127	2726	一般農業區	養殖用地	474.74	*
2321	嘉義縣	東石鄉	屯子頭新段	1127	2655-1	一般農業區	養殖用地	608.86	*
2322	嘉義縣	東石鄉	屯子頭新段	1127	2705-1	一般農業區	養殖用地	1,487.04	*
2323	嘉義縣	東石鄉	屯子頭新段	1127	2705-2	一般農業區	養殖用地	6,863.50	*
2324	嘉義縣	東石鄉	屯子頭新段	1127	2706-1	一般農業區	養殖用地	2,523.84	*
2325	嘉義縣	東石鄉	屯子頭新段	1127	2706-2	一般農業區	養殖用地	1,092.32	*
2326	嘉義縣	東石鄉	屯子頭新段	1127	2706-6	一般農業區	養殖用地	2,618.98	*
2327	嘉義縣	東石鄉	屯子頭新段	1127	2726-1	一般農業區	養殖用地	3,336.58	*
2328	嘉義縣	東石鄉	屯子頭新段	1127	2726-2	一般農業區	養殖用地	3,624.14	*
2329	嘉義縣	東石鄉	屯子頭新段	1128	2773	一般農業區	養殖用地	581.79	*
2330	嘉義縣	東石鄉	屯子頭新段	1128	2774	一般農業區	養殖用地	236.48	*
2331	嘉義縣	東石鄉	屯子頭新段	1128	2783	一般農業區	養殖用地	177.33	*
2332	嘉義縣	東石鄉	屯子頭新段	1128	2784	一般農業區	養殖用地	932.63	*
2333	嘉義縣	東石鄉	屯子頭新段	1128	2706-2	一般農業區	養殖用地	3,087.15	*
2334	嘉義縣	東石鄉	屯子頭新段	1128	2706-5	一般農業區	養殖用地	6,039.82	*
2335	嘉義縣	東石鄉	屯子頭新段	1128	2774-2	一般農業區	養殖用地	220.73	*
2336	嘉義縣	東石鄉	屯子頭新段	1131	2737	一般農業區	養殖用地	6,415.50	*
2337	嘉義縣	東石鄉	屯子頭新段	1131	2741	一般農業區	養殖用地	4,158.44	*
2338	嘉義縣	東石鄉	屯子頭新段	1131	2773	一般農業區	養殖用地	10,927.23	*

2339	嘉義縣	東石鄉	屯子頭新段	1131	2781	一般農業區	養殖用地	4,563.24	
2340	嘉義縣	東石鄉	屯子頭新段	1131	2737-1	一般農業區	養殖用地	856.67	
2341	嘉義縣	東石鄉	屯子頭新段	1131	2774-2	一般農業區	養殖用地	22.54	
2342	嘉義縣	東石鄉	屯子頭新段	1132	2741	一般農業區	養殖用地	698.26	
2343	嘉義縣	東石鄉	屯子頭新段	1132	2773	一般農業區	養殖用地	1,174.89	
2344	嘉義縣	東石鄉	屯子頭新段	1132	2774	一般農業區	養殖用地	6,676.48	
2345	嘉義縣	東石鄉	屯子頭新段	1132	2782	一般農業區	養殖用地	6,218.00	
2346	嘉義縣	東石鄉	屯子頭新段	1132	2783	一般農業區	養殖用地	9,376.71	
2347	嘉義縣	東石鄉	屯子頭新段	1132	2784	一般農業區	養殖用地	9,458.12	
2348	嘉義縣	東石鄉	屯子頭新段	1132	2774-2	一般農業區	養殖用地	7,602.08	
2349	嘉義縣	東石鄉	屯子頭新段	1135	2653	一般農業區	養殖用地	9,004.74	*
2350	嘉義縣	東石鄉	屯子頭新段	1135	2654	一般農業區	養殖用地	3,657.73	*
2351	嘉義縣	東石鄉	屯子頭新段	1135	2655	一般農業區	養殖用地	1,442.85	*
2352	嘉義縣	東石鄉	屯子頭新段	1135	2669	一般農業區	養殖用地	3,300.27	*
2353	嘉義縣	東石鄉	屯子頭新段	1135	2726	一般農業區	養殖用地	3,509.55	*
2354	嘉義縣	東石鄉	屯子頭新段	1135	2738	一般農業區	養殖用地	10,301.28	*
2355	嘉義縣	東石鄉	屯子頭新段	1135	2758	一般農業區	養殖用地	573.63	*
2356	嘉義縣	東石鄉	屯子頭新段	1135	2761	一般農業區	養殖用地	62.05	*
2357	嘉義縣	東石鄉	屯子頭新段	1135	2761	一般農業區	養殖用地	0.35	*
2358	嘉義縣	東石鄉	屯子頭新段	1135	2655-1	一般農業區	養殖用地	2,728.07	*
2359	嘉義縣	東石鄉	屯子頭新段	1135	2726-1	一般農業區	養殖用地	136.87	*
2360	嘉義縣	東石鄉	屯子頭新段	1136	2738	一般農業區	養殖用地	6.39	*
2361	嘉義縣	東石鄉	屯子頭新段	1136	2748	一般農業區	養殖用地	516.31	*
2362	嘉義縣	東石鄉	屯子頭新段	1136	2749	一般農業區	養殖用地	16,507.62	*
2363	嘉義縣	東石鄉	屯子頭新段	1136	2750	一般農業區	養殖用地	5,417.47	*
2364	嘉義縣	東石鄉	屯子頭新段	1136	2751	一般農業區	養殖用地	17,140.37	*
2365	嘉義縣	東石鄉	屯子頭新段	1136	2752	一般農業區	養殖用地	8,118.08	*
2366	嘉義縣	東石鄉	屯子頭新段	1136	2753	一般農業區	養殖用地	21,501.72	*
2367	嘉義縣	東石鄉	屯子頭新段	1136	2754	一般農業區	養殖用地	5,380.60	*
2368	嘉義縣	東石鄉	屯子頭新段	1136	2758	一般農業區	養殖用地	8,011.45	*
2369	嘉義縣	東石鄉	屯子頭新段	1136	2759	一般農業區	養殖用地	7,535.64	*
2370	嘉義縣	東石鄉	屯子頭新段	1136	2760	一般農業區	養殖用地	0.12	*
2371	嘉義縣	東石鄉	屯子頭新段	1136	2760	一般農業區	養殖用地	16.52	*
2372	嘉義縣	東石鄉	屯子頭新段	1136	2761	一般農業區	養殖用地	41.39	*
2373	嘉義縣	東石鄉	屯子頭新段	1136	2749-1	一般農業區	養殖用地	2,235.21	*
2374	嘉義縣	東石鄉	屯子頭新段	1137	2738	一般農業區	養殖用地	132.30	*
2375	嘉義縣	東石鄉	屯子頭新段	1137	2759	一般農業區	養殖用地	161.99	*
2376	嘉義縣	東石鄉	屯子頭新段	1137	2761	一般農業區	養殖用地	8,142.68	*
2377	嘉義縣	東石鄉	屯子頭新段	1138	2761	一般農業區	農牧用地	638.16	*
2378	嘉義縣	東石鄉	屯子頭新段	1139	2672	一般農業區	養殖用地	8,088.92	*
2379	嘉義縣	東石鄉	屯子頭新段	1139	2673	一般農業區	養殖用地	15.30	*
2380	嘉義縣	東石鄉	屯子頭新段	1139	2760	一般農業區	養殖用地	18.42	*
2381	嘉義縣	東石鄉	屯子頭新段	1140	2671	一般農業區	農牧用地	95.74	*
2382	嘉義縣	東石鄉	屯子頭新段	1140	2672	一般農業區	農牧用地	2,286.50	*
2383	嘉義縣	東石鄉	屯子頭新段	1142	2673	一般農業區	農牧用地	2,662.48	*
2384	嘉義縣	東石鄉	屯子頭新段	1142	2760-1	一般農業區	農牧用地	0.02	*
2385	嘉義縣	東石鄉	屯子頭新段	1143	2672	一般農業區	養殖用地	137.00	*
2386	嘉義縣	東石鄉	屯子頭新段	1143	2673	一般農業區	養殖用地	1,804.50	*
2387	嘉義縣	東石鄉	屯子頭新段	1144	2673	一般農業區	農牧用地	158.25	*
2388	嘉義縣	東石鄉	屯子頭新段	1144	2760-1	一般農業區	農牧用地	689.32	*
2389	嘉義縣	東石鄉	屯子頭新段	1145	2673	一般農業區	養殖用地	1,877.22	*
2390	嘉義縣	東石鄉	屯子頭新段	1146	2672	一般農業區	農牧用地	10.97	*
2391	嘉義縣	東石鄉	屯子頭新段	1146	2673	一般農業區	農牧用地	1,163.33	*
2392	嘉義縣	東石鄉	屯子頭新段	1146	2760	一般農業區	農牧用地	1.90	*
2393	嘉義縣	東石鄉	屯子頭新段	1147	2760	一般農業區	農牧用地	2,135.18	*
2394	嘉義縣	東石鄉	屯子頭新段	1148	2673	一般農業區	養殖用地	90.43	*
2395	嘉義縣	東石鄉	屯子頭新段	1148	2673	一般農業區	養殖用地	14.41	*
2396	嘉義縣	東石鄉	屯子頭新段	1148	2673	一般農業區	養殖用地	2.74	*
2397	嘉義縣	東石鄉	屯子頭新段	1148	2748	一般農業區	養殖用地	16,209.40	*
2398	嘉義縣	東石鄉	屯子頭新段	1148	2753	一般農業區	養殖用地	89.27	*
2399	嘉義縣	東石鄉	屯子頭新段	1148	2760	一般農業區	養殖用地	7,596.39	*
2400	嘉義縣	東石鄉	屯子頭新段	1148	2761	一般農業區	養殖用地	2.64	*
2401	嘉義縣	東石鄉	屯子頭新段	1148	2748-1	一般農業區	養殖用地	387.39	*
2402	嘉義縣	東石鄉	屯子頭新段	1148	2760-1	一般農業區	養殖用地	8,795.69	*
2403	嘉義縣	東石鄉	屯子頭新段	1151	2747	一般農業區	養殖用地	12,106.89	*

2404	嘉義縣	東石鄉	屯子頭新段	1156	4172	一般農業區	養殖用地	17,454.61	*
2405	嘉義縣	東石鄉	屯子頭新段	1156	4173	一般農業區	養殖用地	981.77	*
2406	嘉義縣	東石鄉	屯子頭新段	1002-1	2721	一般農業區	農牧用地	72.71	*
2407	嘉義縣	東石鄉	屯子頭新段	1091-1	1538	一般農業區	養殖用地	4,595.95	
2408	嘉義縣	東石鄉	屯子頭新段	1091-1	2703	一般農業區	養殖用地	45.69	
2409	嘉義縣	東石鄉	屯子頭新段	876-1	2722	一般農業區	農牧用地	0.34	*
2410	嘉義縣	東石鄉	屯子頭新段	971-1	2722	一般農業區	農牧用地	99.33	*
2411	嘉義縣	東石鄉	屯子頭新段	996-1	2721	一般農業區	養殖用地	45.49	*
2412	嘉義縣	東石鄉	屯子頭新段	996-1	2722	一般農業區	養殖用地	28.22	*
2413	嘉義縣	東石鄉	未編定地段	9999-184	1633	暫未編定	暫未編定	460.50	
2414	嘉義縣	東石鄉	未編定地段	9999-184	1637	暫未編定	暫未編定	531.21	
2415	嘉義縣	東石鄉	未編定地段	9999-184	1638	暫未編定	暫未編定	210.41	
2416	嘉義縣	東石鄉	未編定地段	9999-184	1639	暫未編定	暫未編定	704.00	
2417	嘉義縣	東石鄉	未編定地段	9999-184	1640	暫未編定	暫未編定	287.23	
2418	嘉義縣	東石鄉	未編定地段	9999-184	1641	暫未編定	暫未編定	1,288.80	
2419	嘉義縣	東石鄉	未編定地段	9999-184	1642	暫未編定	暫未編定	1.31	
2420	嘉義縣	東石鄉	未編定地段	9999-184	1642	暫未編定	暫未編定	17.26	
2421	嘉義縣	東石鄉	未編定地段	9999-184	2796	暫未編定	暫未編定	193.43	
2422	嘉義縣	東石鄉	未編定地段	9999-184	2826	暫未編定	暫未編定	225.94	
2423	嘉義縣	東石鄉	未編定地段	9999-184	2830	暫未編定	暫未編定	169.10	
2424	嘉義縣	東石鄉	未編定地段	9999-184	2831	暫未編定	暫未編定	209.49	
2425	嘉義縣	東石鄉	未編定地段	9999-184	2789-2	暫未編定	暫未編定	46.53	
2426	嘉義縣	東石鄉	未編定地段	9999-184	2827-2	暫未編定	暫未編定	290.14	
2427	嘉義縣	東石鄉	未編定地段	9999-184	2828-2	暫未編定	暫未編定	218.74	
2428	嘉義縣	東石鄉	未編定地段	9999-184	2829-1	暫未編定	暫未編定	14.90	
2429	嘉義縣	東石鄉	未編定地段	9999-184	2830-2	暫未編定	暫未編定	175.46	
2430	嘉義縣	東石鄉	未編定地段	9999-184	1632-1	暫未編定	暫未編定	250.40	
2431	嘉義縣	東石鄉	未編定地段	9999-184	1655-1	暫未編定	暫未編定	26.93	
2432	嘉義縣	東石鄉	未編定地段	9999-187	1569	暫未編定	暫未編定	3,310.47	
2433	嘉義縣	東石鄉	未編定地段	9999-187	1570	暫未編定	暫未編定	3,392.98	
2434	嘉義縣	東石鄉	未編定地段	9999-187	1609	暫未編定	暫未編定	1,925.02	
2435	嘉義縣	東石鄉	未編定地段	9999-187	1610	暫未編定	暫未編定	3,192.48	
2436	嘉義縣	東石鄉	未編定地段	9999-187	1614	暫未編定	暫未編定	207.89	
2437	嘉義縣	東石鄉	未編定地段	9999-187	1570-1	暫未編定	暫未編定	2,050.65	
2438	嘉義縣	東石鄉	未編定地段	9999-187	1609-1	暫未編定	暫未編定	1,728.38	
2439	嘉義縣	東石鄉	未編定地段	9999-187	1614-2	暫未編定	暫未編定	106.24	
2440	嘉義縣	東石鄉	未編定地段	9999-188	1564-8	暫未編定	暫未編定	839.99	
2441	嘉義縣	東石鄉	未編定地段	9999-189	1554	暫未編定	暫未編定	512.62	
2442	嘉義縣	東石鄉	未編定地段	9999-189	1555	暫未編定	暫未編定	1,836.62	
2443	嘉義縣	東石鄉	未編定地段	9999-189	1564-8	暫未編定	暫未編定	43.28	
2444	嘉義縣	東石鄉	未編定地段	9999-191	4596	暫未編定	暫未編定	347.53	*
2445	嘉義縣	東石鄉	未編定地段	9999-191	4597	暫未編定	暫未編定	1,144.34	*
2446	嘉義縣	東石鄉	未編定地段	9999-191	4616	暫未編定	暫未編定	176.96	*
2447	嘉義縣	東石鄉	未編定地段	9999-191	4595-2	暫未編定	暫未編定	103.52	*
2448	嘉義縣	東石鄉	未編定地段	9999-191	4596-1	暫未編定	暫未編定	22.87	*
2449	嘉義縣	東石鄉	未編定地段	9999-191	4616-2	暫未編定	暫未編定	14.15	*
2450	嘉義縣	東石鄉	未編定地段	9999-193	571	暫未編定	暫未編定	44.07	
2451	嘉義縣	東石鄉	未編定地段	9999-193	572	暫未編定	暫未編定	560.42	
2452	嘉義縣	東石鄉	未編定地段	9999-193	575	暫未編定	暫未編定	127.68	
2453	嘉義縣	東石鄉	未編定地段	9999-193	580	暫未編定	暫未編定	336.76	
2454	嘉義縣	東石鄉	未編定地段	9999-193	595	暫未編定	暫未編定	262.78	
2455	嘉義縣	東石鄉	未編定地段	9999-193	610	暫未編定	暫未編定	784.40	
2456	嘉義縣	東石鄉	未編定地段	9999-193	571-1	暫未編定	暫未編定	852.66	
2457	嘉義縣	東石鄉	未編定地段	9999-193	610-1	暫未編定	暫未編定	539.82	
2458	嘉義縣	東石鄉	未編定地段	9999-196	5020	暫未編定	暫未編定	580.51	*
2459	嘉義縣	東石鄉	未編定地段	9999-196	5023	暫未編定	暫未編定	13.73	*
2460	嘉義縣	東石鄉	未編定地段	9999-196	5024	暫未編定	暫未編定	8,817.24	*
2461	嘉義縣	東石鄉	未編定地段	9999-196	5025	暫未編定	暫未編定	10,465.17	*
2462	嘉義縣	東石鄉	未編定地段	9999-196	5026	暫未編定	暫未編定	30.28	*
2463	嘉義縣	東石鄉	未編定地段	9999-201	2488	暫未編定	暫未編定	3.89	
2464	嘉義縣	東石鄉	未編定地段	9999-201	2489	暫未編定	暫未編定	116.43	
2465	嘉義縣	東石鄉	未編定地段	9999-203	708	暫未編定	暫未編定	349.30	
2466	嘉義縣	東石鄉	未編定地段	9999-203	717	暫未編定	暫未編定	200.82	
2467	嘉義縣	東石鄉	未編定地段	9999-203	706-11	暫未編定	暫未編定	169.27	
2468	嘉義縣	東石鄉	未編定地段	9999-203	706-8	暫未編定	暫未編定	74.69	

2469	嘉義縣	東石鄉	未編定地段	9999-204	816	暫未編定	暫未編定	2.61	
2470	嘉義縣	東石鄉	未編定地段	9999-204	816-1	暫未編定	暫未編定	3.41	
2471	嘉義縣	東石鄉	未編定地段	9999-205	2293	暫未編定	暫未編定	2,237.88	*
2472	嘉義縣	東石鄉	未編定地段	9999-205	2343	暫未編定	暫未編定	256.48	*
2473	嘉義縣	東石鄉	未編定地段	9999-205	2350	暫未編定	暫未編定	1,845.59	*
2474	嘉義縣	東石鄉	未編定地段	9999-205	2354	暫未編定	暫未編定	3,408.96	*
2475	嘉義縣	東石鄉	未編定地段	9999-205	3762	暫未編定	暫未編定	15.44	*
2476	嘉義縣	東石鄉	未編定地段	9999-205	3765	暫未編定	暫未編定	312.40	*
2477	嘉義縣	東石鄉	未編定地段	9999-205	3805	暫未編定	暫未編定	25.00	*
2478	嘉義縣	東石鄉	未編定地段	9999-205	3806	暫未編定	暫未編定	262.85	*
2479	嘉義縣	東石鄉	未編定地段	9999-205	3807	暫未編定	暫未編定	189.99	*
2480	嘉義縣	東石鄉	未編定地段	9999-205	3808	暫未編定	暫未編定	138.14	*
2481	嘉義縣	東石鄉	未編定地段	9999-205	3809	暫未編定	暫未編定	3.31	*
2482	嘉義縣	東石鄉	未編定地段	9999-205	3811	暫未編定	暫未編定	20.41	*
2483	嘉義縣	東石鄉	未編定地段	9999-205	3814	暫未編定	暫未編定	22.19	*
2484	嘉義縣	東石鄉	未編定地段	9999-205	3816	暫未編定	暫未編定	74.93	*
2485	嘉義縣	東石鄉	未編定地段	9999-205	3816	暫未編定	暫未編定	59.70	*
2486	嘉義縣	東石鄉	未編定地段	9999-205	3827	暫未編定	暫未編定	1.24	*
2487	嘉義縣	東石鄉	未編定地段	9999-205	2349-1	暫未編定	暫未編定	55.83	*
2488	嘉義縣	東石鄉	未編定地段	9999-205	2351-2	暫未編定	暫未編定	600.45	*
2489	嘉義縣	東石鄉	未編定地段	9999-205	2352-1	暫未編定	暫未編定	392.09	*
2490	嘉義縣	東石鄉	未編定地段	9999-205	2353-1	暫未編定	暫未編定	588.93	*
2491	嘉義縣	東石鄉	未編定地段	9999-205	3827-1	暫未編定	暫未編定	1,985.23	*
2492	嘉義縣	東石鄉	未編定地段	9999-205	3827-2	暫未編定	暫未編定	1,501.48	*
2493	嘉義縣	東石鄉	未編定地段	9999-206	3778	暫未編定	暫未編定	228.68	*
2494	嘉義縣	東石鄉	未編定地段	9999-206	3788	暫未編定	暫未編定	162.32	*
2495	嘉義縣	東石鄉	未編定地段	9999-206	3789	暫未編定	暫未編定	469.63	*
2496	嘉義縣	東石鄉	未編定地段	9999-206	3793	暫未編定	暫未編定	487.94	*
2497	嘉義縣	東石鄉	未編定地段	9999-206	3786-1	暫未編定	暫未編定	162.07	*
2498	嘉義縣	東石鄉	未編定地段	9999-213	2325	暫未編定	暫未編定	118.31	
2499	嘉義縣	東石鄉	未編定地段	9999-215	1653	暫未編定	暫未編定	12.02	
2500	嘉義縣	東石鄉	未編定地段	9999-215	1661	暫未編定	暫未編定	287.90	
2501	嘉義縣	東石鄉	未編定地段	9999-215	1662	暫未編定	暫未編定	342.59	
2502	嘉義縣	東石鄉	未編定地段	9999-215	1663-1	暫未編定	暫未編定	302.33	
2503	嘉義縣	東石鄉	未編定地段	9999-223	1825	暫未編定	暫未編定	6.65	
2504	嘉義縣	東石鄉	未編定地段	9999-224	820	暫未編定	暫未編定	48.04	
2505	嘉義縣	東石鄉	未編定地段	9999-224	1602	暫未編定	暫未編定	168.33	
2506	嘉義縣	東石鄉	未編定地段	9999-224	1603	暫未編定	暫未編定	6.26	
2507	嘉義縣	東石鄉	未編定地段	9999-224	1608	暫未編定	暫未編定	83.74	
2508	嘉義縣	東石鄉	未編定地段	9999-224	1611	暫未編定	暫未編定	21.73	
2509	嘉義縣	東石鄉	未編定地段	9999-224	1547-1	暫未編定	暫未編定	93.45	
2510	嘉義縣	東石鄉	未編定地段	9999-224	1548-1	暫未編定	暫未編定	72.26	
2511	嘉義縣	東石鄉	未編定地段	9999-224	1603-1	暫未編定	暫未編定	15.46	
2512	嘉義縣	東石鄉	未編定地段	9999-224	1608-1	暫未編定	暫未編定	47.44	
2513	嘉義縣	東石鄉	未編定地段	9999-224	820-1	暫未編定	暫未編定	14.24	
2514	嘉義縣	東石鄉	未編定地段	9999-225	820	暫未編定	暫未編定	83.52	
2515	嘉義縣	東石鄉	未編定地段	9999-225	821	暫未編定	暫未編定	393.06	
2516	嘉義縣	東石鄉	未編定地段	9999-225	824	暫未編定	暫未編定	1,552.28	
2517	嘉義縣	東石鄉	未編定地段	9999-225	825	暫未編定	暫未編定	668.23	
2518	嘉義縣	東石鄉	未編定地段	9999-226	738	暫未編定	暫未編定	1.05	
2519	嘉義縣	東石鄉	未編定地段	9999-226	1543-1	暫未編定	暫未編定	50.82	
2520	嘉義縣	東石鄉	未編定地段	9999-226	738-1	暫未編定	暫未編定	48.67	
2521	嘉義縣	東石鄉	未編定地段	9999-227	741	暫未編定	暫未編定	0.16	
2522	嘉義縣	東石鄉	未編定地段	9999-227	752	暫未編定	暫未編定	40.73	
2523	嘉義縣	東石鄉	未編定地段	9999-227	754	暫未編定	暫未編定	34.09	
2524	嘉義縣	東石鄉	未編定地段	9999-227	757	暫未編定	暫未編定	414.98	
2525	嘉義縣	東石鄉	未編定地段	9999-227	771	暫未編定	暫未編定	292.48	
2526	嘉義縣	東石鄉	未編定地段	9999-227	772	暫未編定	暫未編定	217.47	
2527	嘉義縣	東石鄉	未編定地段	9999-227	786	暫未編定	暫未編定	391.65	
2528	嘉義縣	東石鄉	未編定地段	9999-227	741-1	暫未編定	暫未編定	28.05	
2529	嘉義縣	東石鄉	未編定地段	9999-227	752-1	暫未編定	暫未編定	17.07	
2530	嘉義縣	東石鄉	未編定地段	9999-227	757-1	暫未編定	暫未編定	423.21	
2531	嘉義縣	東石鄉	未編定地段	9999-227	772-1	暫未編定	暫未編定	60.54	
2532	嘉義縣	東石鄉	未編定地段	9999-228	1552	暫未編定	暫未編定	4.99	
2533	嘉義縣	東石鄉	未編定地段	9999-228	1555	暫未編定	暫未編定	1,141.52	

2534	嘉義縣	東石鄉	未編定地段	9999-232	1309	暫未編定	暫未編定	63.29	
2535	嘉義縣	東石鄉	未編定地段	9999-232	1311	暫未編定	暫未編定	249.46	
2536	嘉義縣	東石鄉	未編定地段	9999-233	3357	暫未編定	暫未編定	331.61	*
2537	嘉義縣	東石鄉	未編定地段	9999-233	3377	暫未編定	暫未編定	360.59	*
2538	嘉義縣	東石鄉	未編定地段	9999-234	3530	暫未編定	暫未編定	396.79	*
2539	嘉義縣	東石鄉	未編定地段	9999-234	3531	暫未編定	暫未編定	91.20	*
2540	嘉義縣	東石鄉	未編定地段	9999-234	3535	暫未編定	暫未編定	200.13	*
2541	嘉義縣	東石鄉	未編定地段	9999-234	3536	暫未編定	暫未編定	0.39	*
2542	嘉義縣	東石鄉	未編定地段	9999-234	3541	暫未編定	暫未編定	335.37	*
2543	嘉義縣	東石鄉	未編定地段	9999-234	3542	暫未編定	暫未編定	89.26	*
2544	嘉義縣	東石鄉	未編定地段	9999-234	3561	暫未編定	暫未編定	409.71	*
2545	嘉義縣	東石鄉	未編定地段	9999-234	3564	暫未編定	暫未編定	58.98	*
2546	嘉義縣	東石鄉	未編定地段	9999-234	3569	暫未編定	暫未編定	103.99	*
2547	嘉義縣	東石鄉	未編定地段	9999-234	4584	暫未編定	暫未編定	392.23	*
2548	嘉義縣	東石鄉	未編定地段	9999-234	4634	暫未編定	暫未編定	260.73	*
2549	嘉義縣	東石鄉	未編定地段	9999-234	3535-1	暫未編定	暫未編定	246.73	*
2550	嘉義縣	東石鄉	未編定地段	9999-234	3561-3	暫未編定	暫未編定	215.89	*
2551	嘉義縣	東石鄉	未編定地段	9999-234	3567-1	暫未編定	暫未編定	90.87	*
2552	嘉義縣	東石鄉	未編定地段	9999-234	3585-6	暫未編定	暫未編定	75.22	*
2553	嘉義縣	東石鄉	東石段	1	4686	一般農業區	養殖用地	42.44	*
2554	嘉義縣	東石鄉	東石段	2	4685	一般農業區	養殖用地	175.39	*
2555	嘉義縣	東石鄉	東石段	2	4686	一般農業區	養殖用地	3,645.10	*
2556	嘉義縣	東石鄉	東石段	2	4688	一般農業區	養殖用地	341.25	*
2557	嘉義縣	東石鄉	東石段	2	4689	一般農業區	養殖用地	236.92	*
2558	嘉義縣	東石鄉	東石段	2	4639-1	一般農業區	養殖用地	1.23	*
2559	嘉義縣	東石鄉	東石段	3	4639-1	一般農業區	農牧用地	96.71	*
2560	嘉義縣	東石鄉	東石段	4	4639	一般農業區	養殖用地	6,287.11	*
2561	嘉義縣	東石鄉	東石段	4	4639-1	一般農業區	養殖用地	6,548.15	*
2562	嘉義縣	東石鄉	東石段	5	4686	一般農業區	養殖用地	46.35	*
2563	嘉義縣	東石鄉	東石段	5	4639-1	一般農業區	養殖用地	3.85	*
2564	嘉義縣	東石鄉	東石段	6	4639	一般農業區	養殖用地	69.98	*
2565	嘉義縣	東石鄉	東石段	6	4639-1	一般農業區	養殖用地	46.40	*
2566	嘉義縣	東石鄉	東石段	7	4639	一般農業區	養殖用地	202.93	*
2567	嘉義縣	東石鄉	東石段	8	4639	一般農業區	養殖用地	749.18	*
2568	嘉義縣	東石鄉	東石段	11	4638	一般農業區	農牧用地	648.26	*
2569	嘉義縣	東石鄉	東石段	12	4638	一般農業區	農牧用地	14.33	*
2570	嘉義縣	東石鄉	東石段	15	4639-1	一般農業區	農牧用地	2.01	*
2571	嘉義縣	東石鄉	東石段	16	4639-1	一般農業區	農牧用地	20.17	*
2572	嘉義縣	東石鄉	東石段	17	4688	一般農業區	農牧用地	3.53	*
2573	嘉義縣	東石鄉	東石段	18	4688	一般農業區	農牧用地	2,650.83	*
2574	嘉義縣	東石鄉	東石段	19	4688	一般農業區	農牧用地	7.83	*
2575	嘉義縣	東石鄉	東石段	19	4688	一般農業區	農牧用地	2.63	*
2576	嘉義縣	東石鄉	東石段	25	4688	一般農業區	農牧用地	9.25	*
2577	嘉義縣	東石鄉	東石段	27	4688	一般農業區	農牧用地	4.91	*
2578	嘉義縣	東石鄉	東石段	29	4688	一般農業區	農牧用地	3,374.36	*
2579	嘉義縣	東石鄉	東石段	30	4688	一般農業區	農牧用地	274.61	*
2580	嘉義縣	東石鄉	東石段	31	4688	一般農業區	農牧用地	241.78	*
2581	嘉義縣	東石鄉	東石段	35	4688	一般農業區	農牧用地	5.54	*
2582	嘉義縣	東石鄉	東石段	36	4688	一般農業區	農牧用地	367.09	*
2583	嘉義縣	東石鄉	東石段	36	3869-1	一般農業區	農牧用地	0.35	*
2584	嘉義縣	東石鄉	東石段	37	4688	一般農業區	農牧用地	7.15	*
2585	嘉義縣	東石鄉	東石段	37	3869-1	一般農業區	農牧用地	309.34	*
2586	嘉義縣	東石鄉	東石段	38	3869-1	一般農業區	農牧用地	77.78	*
2587	嘉義縣	東石鄉	東石段	39	3869-1	一般農業區	農牧用地	186.73	*
2588	嘉義縣	東石鄉	東石段	42	4638	一般農業區	農牧用地	962.10	*
2589	嘉義縣	東石鄉	東石段	54	3869-1	一般農業區	農牧用地	1,413.77	*
2590	嘉義縣	東石鄉	東石段	55	3869-1	一般農業區	農牧用地	1,539.27	*
2591	嘉義縣	東石鄉	東石段	56	3869	一般農業區	農牧用地	131.20	*
2592	嘉義縣	東石鄉	東石段	57	3869	一般農業區	農牧用地	178.64	*
2593	嘉義縣	東石鄉	東石段	58	3869-1	一般農業區	農牧用地	550.24	*
2594	嘉義縣	東石鄉	東石段	59	3869-1	一般農業區	農牧用地	412.29	*
2595	嘉義縣	東石鄉	東石段	60	3869-1	一般農業區	農牧用地	1,202.96	*
2596	嘉義縣	東石鄉	東石段	61	3869	一般農業區	農牧用地	256.35	*
2597	嘉義縣	東石鄉	東石段	62	3869	一般農業區	農牧用地	316.46	*
2598	嘉義縣	東石鄉	東石段	63	3869-1	一般農業區	農牧用地	857.86	*

2599	嘉義縣	東石鄉	東石段	64	4688	一般農業區	農牧用地	177.49	*
2600	嘉義縣	東石鄉	東石段	64	3869-1	一般農業區	農牧用地	34.24	*
2601	嘉義縣	東石鄉	東石段	65	3869	一般農業區	農牧用地	585.04	*
2602	嘉義縣	東石鄉	東石段	71	3880	一般農業區	農牧用地	1,950.20	*
2603	嘉義縣	東石鄉	東石段	72	3867	一般農業區	農牧用地	14.31	*
2604	嘉義縣	東石鄉	東石段	72	3880	一般農業區	農牧用地	32.64	*
2605	嘉義縣	東石鄉	東石段	74	3868	一般農業區	農牧用地	44.40	*
2606	嘉義縣	東石鄉	東石段	74	3880	一般農業區	農牧用地	1,699.41	*
2607	嘉義縣	東石鄉	東石段	75	3880	一般農業區	農牧用地	1,440.29	*
2608	嘉義縣	東石鄉	東石段	76	3880	一般農業區	養殖用地	1,392.93	*
2609	嘉義縣	東石鄉	東石段	77	3868	一般農業區	農牧用地	360.15	*
2610	嘉義縣	東石鄉	東石段	77	3880	一般農業區	農牧用地	2,164.37	*
2611	嘉義縣	東石鄉	東石段	78	3868	一般農業區	養殖用地	2,613.57	*
2612	嘉義縣	東石鄉	東石段	79	3868	一般農業區	養殖用地	766.47	*
2613	嘉義縣	東石鄉	東石段	86	3880	一般農業區	農牧用地	45.91	*
2614	嘉義縣	東石鄉	東石段	86	4015-1	一般農業區	農牧用地	2,117.54	*
2615	嘉義縣	東石鄉	東石段	87	4015	一般農業區	農牧用地	206.64	*
2616	嘉義縣	東石鄉	東石段	87	4015-1	一般農業區	農牧用地	84.32	*
2617	嘉義縣	東石鄉	東石段	88	4004	一般農業區	農牧用地	127.71	*
2618	嘉義縣	東石鄉	東石段	88	4015	一般農業區	農牧用地	2,413.67	*
2619	嘉義縣	東石鄉	東石段	89	4004	一般農業區	養殖用地	2,677.71	*
2620	嘉義縣	東石鄉	東石段	90	4015-1	一般農業區	農牧用地	10.86	*
2621	嘉義縣	東石鄉	東石段	91	4009	一般農業區	農牧用地	736.39	*
2622	嘉義縣	東石鄉	東石段	92	4009	一般農業區	農牧用地	4,863.40	*
2623	嘉義縣	東石鄉	東石段	93	4009	一般農業區	農牧用地	3,353.41	*
2624	嘉義縣	東石鄉	東石段	94	4009	一般農業區	農牧用地	2,454.14	*
2625	嘉義縣	東石鄉	東石段	95	3999	一般農業區	農牧用地	5.83	*
2626	嘉義縣	東石鄉	東石段	95	4000	一般農業區	農牧用地	2,326.61	*
2627	嘉義縣	東石鄉	東石段	95	4003	一般農業區	農牧用地	1,964.00	*
2628	嘉義縣	東石鄉	東石段	97	3999	一般農業區	農牧用地	536.91	*
2629	嘉義縣	東石鄉	東石段	98	3998	一般農業區	農牧用地	2,014.67	*
2630	嘉義縣	東石鄉	東石段	98	3999	一般農業區	農牧用地	3,468.10	*
2631	嘉義縣	東石鄉	東石段	99	3992	一般農業區	農牧用地	2,101.92	*
2632	嘉義縣	東石鄉	東石段	99	3993	一般農業區	農牧用地	3,624.68	*
2633	嘉義縣	東石鄉	東石段	99	3998	一般農業區	農牧用地	1,638.54	*
2634	嘉義縣	東石鄉	東石段	100	3992	一般農業區	農牧用地	89.39	*
2635	嘉義縣	東石鄉	東石段	100	3998	一般農業區	農牧用地	2,375.91	*
2636	嘉義縣	東石鄉	東石段	101	3997	一般農業區	農牧用地	12.99	*
2637	嘉義縣	東石鄉	東石段	101	3998	一般農業區	農牧用地	959.50	*
2638	嘉義縣	東石鄉	東石段	102	3997	一般農業區	農牧用地	6.86	*
2639	嘉義縣	東石鄉	東石段	102	3998	一般農業區	農牧用地	941.13	*
2640	嘉義縣	東石鄉	東石段	103	3997	一般農業區	農牧用地	2,749.39	*
2641	嘉義縣	東石鄉	東石段	103	3998	一般農業區	農牧用地	25.82	*
2642	嘉義縣	東石鄉	東石段	104	3997	一般農業區	農牧用地	4,033.36	*
2643	嘉義縣	東石鄉	東石段	104	3998	一般農業區	農牧用地	20.67	*
2644	嘉義縣	東石鄉	東石段	105	3996	一般農業區	農牧用地	6,479.83	*
2645	嘉義縣	東石鄉	東石段	105	3997	一般農業區	農牧用地	246.77	*
2646	嘉義縣	東石鄉	東石段	106	3996	一般農業區	養殖用地	2,490.85	*
2647	嘉義縣	東石鄉	東石段	108	3996	一般農業區	農牧用地	16.30	*
2648	嘉義縣	東石鄉	東石段	110	3988	一般農業區	養殖用地	0.55	*
2649	嘉義縣	東石鄉	東石段	110	3989	一般農業區	養殖用地	1,482.83	*
2650	嘉義縣	東石鄉	東石段	110	3991	一般農業區	養殖用地	6,679.18	*
2651	嘉義縣	東石鄉	東石段	112	3989	一般農業區	養殖用地	2,792.04	*
2652	嘉義縣	東石鄉	東石段	113	3976	一般農業區	養殖用地	2,722.13	*
2653	嘉義縣	東石鄉	東石段	113	3989	一般農業區	養殖用地	245.39	*
2654	嘉義縣	東石鄉	東石段	114	3976	一般農業區	養殖用地	253.18	*
2655	嘉義縣	東石鄉	東石段	115	3969	一般農業區	農牧用地	253.73	*
2656	嘉義縣	東石鄉	東石段	115	3970	一般農業區	農牧用地	286.57	*
2657	嘉義縣	東石鄉	東石段	115	3971	一般農業區	農牧用地	786.05	*
2658	嘉義縣	東石鄉	東石段	115	3972	一般農業區	農牧用地	626.38	*
2659	嘉義縣	東石鄉	東石段	115	3973	一般農業區	農牧用地	1,377.35	*
2660	嘉義縣	東石鄉	東石段	116	3966	一般農業區	養殖用地	12.87	*
2661	嘉義縣	東石鄉	東石段	116	3969	一般農業區	養殖用地	950.92	*
2662	嘉義縣	東石鄉	東石段	116	3970	一般農業區	養殖用地	1,067.03	*
2663	嘉義縣	東石鄉	東石段	117	3963	一般農業區	養殖用地	1,219.38	*

2664	嘉義縣	東石鄉	東石段	117	3966	一般農業區	養殖用地	4.27	*
2665	嘉義縣	東石鄉	東石段	117	3969	一般農業區	養殖用地	0.22	*
2666	嘉義縣	東石鄉	東石段	118	3963	一般農業區	養殖用地	786.87	*
2667	嘉義縣	東石鄉	東石段	118	3969	一般農業區	養殖用地	3.58	*
2668	嘉義縣	東石鄉	東石段	119	3963	特定專用區	養殖用地	1,688.43	*
2669	嘉義縣	東石鄉	東石段	119	3965	特定專用區	養殖用地	249.50	*
2670	嘉義縣	東石鄉	東石段	119	3966	特定專用區	養殖用地	12.09	*
2671	嘉義縣	東石鄉	東石段	119	3966	特定專用區	養殖用地	0.18	*
2672	嘉義縣	東石鄉	東石段	120	3963	一般農業區	養殖用地	1,097.24	*
2673	嘉義縣	東石鄉	東石段	120	3966	一般農業區	養殖用地	13.45	*
2674	嘉義縣	東石鄉	東石段	122	3989	一般農業區	養殖用地	759.67	*
2675	嘉義縣	東石鄉	東石段	123	3977	一般農業區	養殖用地	1,340.46	*
2676	嘉義縣	東石鄉	東石段	124	3977	一般農業區	養殖用地	118.08	*
2677	嘉義縣	東石鄉	東石段	126	3966	一般農業區	養殖用地	1,775.37	*
2678	嘉義縣	東石鄉	東石段	127	3965	一般農業區	養殖用地	257.50	*
2679	嘉義縣	東石鄉	東石段	127	3966	一般農業區	養殖用地	610.81	*
2680	嘉義縣	東石鄉	東石段	128	3965	特定專用區	養殖用地	1,249.05	*
2681	嘉義縣	東石鄉	東石段	129	3963	一般農業區	養殖用地	6.53	*
2682	嘉義縣	東石鄉	東石段	129	3965	一般農業區	養殖用地	95.95	*
2683	嘉義縣	東石鄉	東石段	129	4110	一般農業區	養殖用地	202.07	*
2684	嘉義縣	東石鄉	東石段	132	3979	一般農業區	養殖用地	894.91	*
2685	嘉義縣	東石鄉	東石段	132	3981	一般農業區	養殖用地	1,645.07	*
2686	嘉義縣	東石鄉	東石段	133	3980	一般農業區	農牧用地	2,129.54	*
2687	嘉義縣	東石鄉	東石段	133	3981	一般農業區	農牧用地	59.29	*
2688	嘉義縣	東石鄉	東石段	134	3980	一般農業區	農牧用地	163.31	*
2689	嘉義縣	東石鄉	東石段	134	3982	一般農業區	農牧用地	2,521.94	*
2690	嘉義縣	東石鄉	東石段	134	3983	一般農業區	農牧用地	1,364.23	*
2691	嘉義縣	東石鄉	東石段	134	3984	一般農業區	農牧用地	79.01	*
2692	嘉義縣	東石鄉	東石段	135	3982	一般農業區	農牧用地	567.48	*
2693	嘉義縣	東石鄉	東石段	136	3982	一般農業區	養殖用地	451.19	*
2694	嘉義縣	東石鄉	東石段	136	4111	一般農業區	養殖用地	1,430.33	*
2695	嘉義縣	東石鄉	東石段	137	3870	一般農業區	農牧用地	4.53	*
2696	嘉義縣	東石鄉	東石段	137	3870	一般農業區	農牧用地	11.46	*
2697	嘉義縣	東石鄉	東石段	137	3964	一般農業區	農牧用地	0.10	*
2698	嘉義縣	東石鄉	東石段	137	3983	一般農業區	農牧用地	124.13	*
2699	嘉義縣	東石鄉	東石段	137	4027	一般農業區	農牧用地	4,402.17	*
2700	嘉義縣	東石鄉	東石段	138	3983	一般農業區	農牧用地	824.62	*
2701	嘉義縣	東石鄉	東石段	139	3870	一般農業區	養殖用地	78.26	*
2702	嘉義縣	東石鄉	東石段	139	3983	一般農業區	養殖用地	397.00	*
2703	嘉義縣	東石鄉	東石段	139	4027	一般農業區	養殖用地	25.49	*
2704	嘉義縣	東石鄉	東石段	140	3870	一般農業區	農牧用地	760.63	*
2705	嘉義縣	東石鄉	東石段	140	3983	一般農業區	農牧用地	117.54	*
2706	嘉義縣	東石鄉	東石段	141	3870	一般農業區	養殖用地	28.62	*
2707	嘉義縣	東石鄉	東石段	141	3871	一般農業區	養殖用地	10.27	*
2708	嘉義縣	東石鄉	東石段	141	3983	一般農業區	養殖用地	1,134.50	*
2709	嘉義縣	東石鄉	東石段	141	3984	一般農業區	養殖用地	35.55	*
2710	嘉義縣	東石鄉	東石段	142	3871	一般農業區	養殖用地	2.63	*
2711	嘉義縣	東石鄉	東石段	142	3871	一般農業區	養殖用地	0.14	*
2712	嘉義縣	東石鄉	東石段	142	3984	一般農業區	養殖用地	1,684.65	*
2713	嘉義縣	東石鄉	東石段	143	3984	一般農業區	養殖用地	369.10	*
2714	嘉義縣	東石鄉	東石段	148	3990	一般農業區	農牧用地	3,255.89	*
2715	嘉義縣	東石鄉	東石段	149	3872	一般農業區	養殖用地	94.35	*
2716	嘉義縣	東石鄉	東石段	149	3985	一般農業區	養殖用地	1,829.16	*
2717	嘉義縣	東石鄉	東石段	149	3986	一般農業區	養殖用地	1,926.58	*
2718	嘉義縣	東石鄉	東石段	149	3990	一般農業區	養殖用地	6.03	*
2719	嘉義縣	東石鄉	東石段	150	3985	一般農業區	養殖用地	243.69	*
2720	嘉義縣	東石鄉	東石段	150	3986	一般農業區	養殖用地	441.87	*
2721	嘉義縣	東石鄉	東石段	150	3990	一般農業區	養殖用地	1.47	*
2722	嘉義縣	東石鄉	東石段	151	3873	一般農業區	養殖用地	2,719.28	*
2723	嘉義縣	東石鄉	東石段	152	3873	一般農業區	養殖用地	1,091.12	*
2724	嘉義縣	東石鄉	東石段	153	3873	一般農業區	養殖用地	0.09	*
2725	嘉義縣	東石鄉	東石段	153	3873	一般農業區	養殖用地	0.78	*
2726	嘉義縣	東石鄉	東石段	153	3874	一般農業區	養殖用地	2,969.23	*
2727	嘉義縣	東石鄉	東石段	154	3874	一般農業區	養殖用地	1,002.47	*
2728	嘉義縣	東石鄉	東石段	155	3873	一般農業區	養殖用地	759.83	*

2729	嘉義縣	東石鄉	東石段	155	3874	一般農業區	養殖用地	3,717.14	*
2730	嘉義縣	東石鄉	東石段	156	3873	一般農業區	養殖用地	989.57	*
2731	嘉義縣	東石鄉	東石段	157	3873	一般農業區	養殖用地	997.70	*
2732	嘉義縣	東石鄉	東石段	158	3872	一般農業區	養殖用地	280.14	*
2733	嘉義縣	東石鄉	東石段	158	3873	一般農業區	養殖用地	4,019.96	*
2734	嘉義縣	東石鄉	東石段	159	3872	一般農業區	養殖用地	1,804.69	*
2735	嘉義縣	東石鄉	東石段	159	3873	一般農業區	養殖用地	224.05	*
2736	嘉義縣	東石鄉	東石段	160	3871	一般農業區	養殖用地	8.73	*
2737	嘉義縣	東石鄉	東石段	160	3872	一般農業區	養殖用地	4,251.59	*
2738	嘉義縣	東石鄉	東石段	160	3984	一般農業區	養殖用地	114.50	*
2739	嘉義縣	東石鄉	東石段	161	3871	一般農業區	養殖用地	57.92	*
2740	嘉義縣	東石鄉	東石段	161	3984	一般農業區	養殖用地	555.91	*
2741	嘉義縣	東石鄉	東石段	162	3871	一般農業區	養殖用地	3,560.97	*
2742	嘉義縣	東石鄉	東石段	162	3872	一般農業區	養殖用地	19.04	*
2743	嘉義縣	東石鄉	東石段	162	3878	一般農業區	養殖用地	1,275.89	*
2744	嘉義縣	東石鄉	東石段	162	3984	一般農業區	養殖用地	3.11	*
2745	嘉義縣	東石鄉	東石段	162	3984	一般農業區	養殖用地	36.96	*
2746	嘉義縣	東石鄉	東石段	168	3873	一般農業區	農牧用地	13.82	*
2747	嘉義縣	東石鄉	東石段	177	3868	一般農業區	農牧用地	909.13	*
2748	嘉義縣	東石鄉	東石段	177	4756	一般農業區	農牧用地	4.15	*
2749	嘉義縣	東石鄉	東石段	178	3868	一般農業區	農牧用地	6.28	*
2750	嘉義縣	東石鄉	東石段	178	4756	一般農業區	農牧用地	1,442.03	*
2751	嘉義縣	東石鄉	東石段	179	3869	一般農業區	農牧用地	149.18	*
2752	嘉義縣	東石鄉	東石段	179	3880	一般農業區	農牧用地	329.94	*
2753	嘉義縣	東石鄉	東石段	180	3869	一般農業區	農牧用地	97.44	*
2754	嘉義縣	東石鄉	東石段	180	3880	一般農業區	農牧用地	126.04	*
2755	嘉義縣	東石鄉	東石段	181	3880	一般農業區	農牧用地	1.32	*
2756	嘉義縣	東石鄉	東石段	182	3880	一般農業區	農牧用地	3.68	*
2757	嘉義縣	東石鄉	東石段	183	3869	一般農業區	農牧用地	264.55	*
2758	嘉義縣	東石鄉	東石段	184	3869	一般農業區	農牧用地	235.03	*
2759	嘉義縣	東石鄉	東石段	185	3869	一般農業區	農牧用地	357.06	*
2760	嘉義縣	東石鄉	東石段	186	3869	一般農業區	農牧用地	416.70	*
2761	嘉義縣	東石鄉	東石段	187	3869	一般農業區	農牧用地	1,261.55	*
2762	嘉義縣	東石鄉	東石段	187	4756	一般農業區	農牧用地	77.18	*
2763	嘉義縣	東石鄉	東石段	195	3868	一般農業區	農牧用地	0.10	*
2764	嘉義縣	東石鄉	東石段	195	4756	一般農業區	農牧用地	927.99	*
2765	嘉義縣	東石鄉	東石段	196	4756	一般農業區	農牧用地	1,020.05	*
2766	嘉義縣	東石鄉	東石段	197	4756	一般農業區	農牧用地	582.09	*
2767	嘉義縣	東石鄉	東石段	328	3871	一般農業區	養殖用地	1,873.63	*
2768	嘉義縣	東石鄉	東石段	328	3878	一般農業區	養殖用地	2,333.75	*
2769	嘉義縣	東石鄉	東石段	328	3984	一般農業區	養殖用地	10.39	*
2770	嘉義縣	東石鄉	東石段	329	3871	一般農業區	養殖用地	1,101.93	*
2771	嘉義縣	東石鄉	東石段	329	3878	一般農業區	養殖用地	1,200.62	*
2772	嘉義縣	東石鄉	東石段	335	3877	一般農業區	農牧用地	2.27	*
2773	嘉義縣	東石鄉	東石段	335	4033	一般農業區	農牧用地	10.70	*
2774	嘉義縣	東石鄉	東石段	349	4788	特定專用區	養殖用地	944.04	*
2775	嘉義縣	東石鄉	東石段	349	4790	特定專用區	養殖用地	3.79	*
2776	嘉義縣	東石鄉	東石段	349	4793	特定專用區	養殖用地	3,908.96	*
2777	嘉義縣	東石鄉	東石段	349	4793-1	特定專用區	養殖用地	1,910.81	*
2778	嘉義縣	東石鄉	東石段	350	4788	特定專用區	養殖用地	693.74	*
2779	嘉義縣	東石鄉	東石段	350	4793-1	特定專用區	養殖用地	559.74	*
2780	嘉義縣	東石鄉	東石段	352	4788	特定專用區	養殖用地	2,103.54	*
2781	嘉義縣	東石鄉	東石段	353	4788	特定專用區	養殖用地	16,418.42	*
2782	嘉義縣	東石鄉	東石段	354	4784	特定專用區	養殖用地	179.57	*
2783	嘉義縣	東石鄉	東石段	354	4787	特定專用區	養殖用地	869.17	*
2784	嘉義縣	東石鄉	東石段	354	4788	特定專用區	養殖用地	2,056.89	*
2785	嘉義縣	東石鄉	東石段	355	4783	特定專用區	養殖用地	24.74	*
2786	嘉義縣	東石鄉	東石段	355	4784	特定專用區	養殖用地	2,408.55	*
2787	嘉義縣	東石鄉	東石段	358	4783	特定專用區	養殖用地	65.49	*
2788	嘉義縣	東石鄉	東石段	358	4784	特定專用區	養殖用地	149.41	*
2789	嘉義縣	東石鄉	東石段	358	5013	特定專用區	養殖用地	95.68	*
2790	嘉義縣	東石鄉	東石段	359	4783	特定專用區	養殖用地	759.03	*
2791	嘉義縣	東石鄉	東石段	359	4784	特定專用區	養殖用地	16.88	*
2792	嘉義縣	東石鄉	東石段	359	5013	特定專用區	養殖用地	10.59	*
2793	嘉義縣	東石鄉	東石段	360	4783	特定專用區	養殖用地	464.62	*

2794	嘉義縣	東石鄉	東石段	360	4787	特定專用區	養殖用地	1,118.86	*
2795	嘉義縣	東石鄉	東石段	361	4783	特定專用區	養殖用地	5,639.26	*
2796	嘉義縣	東石鄉	東石段	362	4783	特定專用區	養殖用地	2,591.18	*
2797	嘉義縣	東石鄉	東石段	363	4783	特定專用區	養殖用地	267.75	*
2798	嘉義縣	東石鄉	東石段	363	4787	特定專用區	養殖用地	836.43	*
2799	嘉義縣	東石鄉	東石段	364	4787	特定專用區	養殖用地	8.33	*
2800	嘉義縣	東石鄉	東石段	364	4788	特定專用區	養殖用地	57.15	*
2801	嘉義縣	東石鄉	東石段	364	4790	特定專用區	養殖用地	441.25	*
2802	嘉義縣	東石鄉	東石段	365	4783	特定專用區	養殖用地	44.44	*
2803	嘉義縣	東石鄉	東石段	365	4787	特定專用區	養殖用地	64.76	*
2804	嘉義縣	東石鄉	東石段	365	4790	特定專用區	養殖用地	283.02	*
2805	嘉義縣	東石鄉	東石段	366	4783	特定專用區	養殖用地	51.89	*
2806	嘉義縣	東石鄉	東石段	366	4783	特定專用區	養殖用地	99.71	*
2807	嘉義縣	東石鄉	東石段	368	4780	特定專用區	養殖用地	747.82	*
2808	嘉義縣	東石鄉	東石段	369	4780	特定專用區	養殖用地	5,297.11	*
2809	嘉義縣	東石鄉	東石段	369	4789	特定專用區	養殖用地	0.12	*
2810	嘉義縣	東石鄉	東石段	369	4780-1	特定專用區	養殖用地	450.12	*
2811	嘉義縣	東石鄉	東石段	370	4780	特定專用區	養殖用地	3,082.99	*
2812	嘉義縣	東石鄉	東石段	370	4780-1	特定專用區	養殖用地	668.78	*
2813	嘉義縣	東石鄉	東石段	371	4780	特定專用區	養殖用地	3,566.08	*
2814	嘉義縣	東石鄉	東石段	371	4780-1	特定專用區	養殖用地	299.64	*
2815	嘉義縣	東石鄉	東石段	372	4780	特定專用區	養殖用地	1,095.12	*
2816	嘉義縣	東石鄉	東石段	373	4780	特定專用區	養殖用地	472.11	*
2817	嘉義縣	東石鄉	東石段	373	5027	特定專用區	養殖用地	341.51	*
2818	嘉義縣	東石鄉	東石段	374	4780	特定專用區	養殖用地	309.50	*
2819	嘉義縣	東石鄉	東石段	374	5027	特定專用區	養殖用地	507.34	*
2820	嘉義縣	東石鄉	東石段	376	4780	特定專用區	養殖用地	34.10	*
2821	嘉義縣	東石鄉	東石段	376	5028	特定專用區	養殖用地	163.87	*
2822	嘉義縣	東石鄉	東石段	383	4780	特定專用區	養殖用地	565.08	*
2823	嘉義縣	東石鄉	東石段	383	5026	特定專用區	養殖用地	543.07	*
2824	嘉義縣	東石鄉	東石段	386	4780	特定專用區	養殖用地	0.27	*
2825	嘉義縣	東石鄉	東石段	386	4780	特定專用區	養殖用地	0.00	*
2826	嘉義縣	東石鄉	東石段	386	5025	特定專用區	養殖用地	2,017.81	*
2827	嘉義縣	東石鄉	東石段	387	5025	特定專用區	養殖用地	2,716.51	*
2828	嘉義縣	東石鄉	東石段	388	5025	特定專用區	養殖用地	238.98	*
2829	嘉義縣	東石鄉	東石段	391	5024	特定專用區	養殖用地	67.45	*
2830	嘉義縣	東石鄉	東石段	391	5025	特定專用區	養殖用地	5.78	*
2831	嘉義縣	東石鄉	東石段	392	5024	特定專用區	養殖用地	857.41	*
2832	嘉義縣	東石鄉	東石段	395	5020	特定專用區	養殖用地	430.61	*
2833	嘉義縣	東石鄉	東石段	395	5023	特定專用區	養殖用地	785.58	*
2834	嘉義縣	東石鄉	東石段	395	5024	特定專用區	養殖用地	27.49	*
2835	嘉義縣	東石鄉	東石段	396	5023	特定專用區	養殖用地	10,194.67	*
2836	嘉義縣	東石鄉	東石段	396	5024	特定專用區	養殖用地	215.16	*
2837	嘉義縣	東石鄉	東石段	400	5022	特定專用區	農牧用地	24.77	*
2838	嘉義縣	東石鄉	東石段	400	5023	特定專用區	農牧用地	128.37	*
2839	嘉義縣	東石鄉	東石段	401	5022	特定專用區	養殖用地	0.82	*
2840	嘉義縣	東石鄉	東石段	401	5022	特定專用區	養殖用地	76.32	*
2841	嘉義縣	東石鄉	東石段	401	5023	特定專用區	養殖用地	14.37	*
2842	嘉義縣	東石鄉	東石段	402	5022	特定專用區	養殖用地	45.77	*
2843	嘉義縣	東石鄉	東石段	403	5022	特定專用區	養殖用地	25.28	*
2844	嘉義縣	東石鄉	東石段	403	5022	特定專用區	養殖用地	8.53	*
2845	嘉義縣	東石鄉	東石段	404	5022	特定專用區	養殖用地	92.62	*
2846	嘉義縣	東石鄉	東石段	405	5022	特定專用區	養殖用地	253.14	*
2847	嘉義縣	東石鄉	東石段	406	5022	特定專用區	養殖用地	7,780.53	*
2848	嘉義縣	東石鄉	東石段	406	5023	特定專用區	養殖用地	99.79	*
2849	嘉義縣	東石鄉	東石段	407	5021	特定專用區	養殖用地	8,525.85	*
2850	嘉義縣	東石鄉	東石段	407	5022	特定專用區	養殖用地	0.22	*
2851	嘉義縣	東石鄉	東石段	408	5020	特定專用區	養殖用地	305.72	*
2852	嘉義縣	東石鄉	東石段	408	5021	特定專用區	養殖用地	0.13	*
2853	嘉義縣	東石鄉	東石段	408	5023	特定專用區	養殖用地	3.33	*
2854	嘉義縣	東石鄉	東石段	409	5020	特定專用區	養殖用地	540.23	*
2855	嘉義縣	東石鄉	東石段	410	4779	特定專用區	養殖用地	32.62	*
2856	嘉義縣	東石鄉	東石段	410	5020	特定專用區	養殖用地	6,280.50	*
2857	嘉義縣	東石鄉	東石段	411	4778	特定專用區	養殖用地	0.61	*
2858	嘉義縣	東石鄉	東石段	411	4779	特定專用區	養殖用地	1.60	*

2859	嘉義縣	東石鄉	東石段	411	5020	特定專用區	養殖用地	2.37	*
2860	嘉義縣	東石鄉	東石段	411	5020	特定專用區	養殖用地	4,056.73	*
2861	嘉義縣	東石鄉	東石段	411	5026	特定專用區	養殖用地	6,379.73	*
2862	嘉義縣	東石鄉	東石段	412	4780	特定專用區	養殖用地	2,087.88	*
2863	嘉義縣	東石鄉	東石段	412	5026	特定專用區	養殖用地	5,140.31	*
2864	嘉義縣	東石鄉	東石段	412	4780-1	特定專用區	養殖用地	12.08	*
2865	嘉義縣	東石鄉	東石段	413	4776	特定專用區	養殖用地	2,387.77	*
2866	嘉義縣	東石鄉	東石段	413	4777	特定專用區	養殖用地	1,710.72	*
2867	嘉義縣	東石鄉	東石段	413	4778	特定專用區	養殖用地	3,066.86	*
2868	嘉義縣	東石鄉	東石段	413	4789	特定專用區	養殖用地	201.11	*
2869	嘉義縣	東石鄉	東石段	413	4789	特定專用區	養殖用地	93.28	*
2870	嘉義縣	東石鄉	東石段	416	4789	特定專用區	養殖用地	7,914.65	*
2871	嘉義縣	東石鄉	東石段	416	4790	特定專用區	養殖用地	69.92	*
2872	嘉義縣	東石鄉	東石段	417	4789	特定專用區	養殖用地	4,413.96	*
2873	嘉義縣	東石鄉	東石段	417	4790	特定專用區	養殖用地	60.88	*
2874	嘉義縣	東石鄉	東石段	418	4788	特定專用區	養殖用地	6.18	*
2875	嘉義縣	東石鄉	東石段	418	4788	特定專用區	養殖用地	2.05	*
2876	嘉義縣	東石鄉	東石段	418	4790	特定專用區	養殖用地	9,097.86	*
2877	嘉義縣	東石鄉	東石段	420	4790	特定專用區	養殖用地	104.28	*
2878	嘉義縣	東石鄉	東石段	420	4791	特定專用區	養殖用地	5,096.67	*
2879	嘉義縣	東石鄉	東石段	420	4793	特定專用區	養殖用地	1,281.45	*
2880	嘉義縣	東石鄉	東石段	420	4794	特定專用區	養殖用地	4,090.25	*
2881	嘉義縣	東石鄉	東石段	421	4794	特定專用區	養殖用地	221.86	*
2882	嘉義縣	東石鄉	東石段	423	4775-3	特定專用區	養殖用地	27.85	*
2883	嘉義縣	東石鄉	東石段	424	4775-2	特定專用區	養殖用地	1,471.54	*
2884	嘉義縣	東石鄉	東石段	424	4775-3	特定專用區	養殖用地	24.31	*
2885	嘉義縣	東石鄉	東石段	425	4775-2	特定專用區	養殖用地	1,645.05	*
2886	嘉義縣	東石鄉	東石段	425	4775-3	特定專用區	養殖用地	3,654.14	*
2887	嘉義縣	東石鄉	東石段	426	4773	特定專用區	養殖用地	1.45	*
2888	嘉義縣	東石鄉	東石段	426	4775	特定專用區	養殖用地	4,612.00	*
2889	嘉義縣	東石鄉	東石段	426	4775-1	特定專用區	養殖用地	3,215.60	*
2890	嘉義縣	東石鄉	東石段	426	4775-2	特定專用區	養殖用地	305.63	*
2891	嘉義縣	東石鄉	東石段	426	4775-3	特定專用區	養殖用地	489.31	*
2892	嘉義縣	東石鄉	東石段	427	4778	特定專用區	養殖用地	37.96	*
2893	嘉義縣	東石鄉	東石段	427	4775-1	特定專用區	養殖用地	393.37	*
2894	嘉義縣	東石鄉	東石段	427	4775-2	特定專用區	養殖用地	255.74	*
2895	嘉義縣	東石鄉	東石段	428	4778	特定專用區	養殖用地	6,577.22	*
2896	嘉義縣	東石鄉	東石段	428	4779	特定專用區	養殖用地	119.35	*
2897	嘉義縣	東石鄉	東石段	428	5020	特定專用區	養殖用地	1.51	*
2898	嘉義縣	東石鄉	東石段	429	4779	特定專用區	養殖用地	3,255.16	*
2899	嘉義縣	東石鄉	東石段	430	4779	特定專用區	養殖用地	3,429.77	*
2900	嘉義縣	東石鄉	東石段	431	4779	特定專用區	養殖用地	3,077.73	*
2901	嘉義縣	東石鄉	東石段	431	5020	特定專用區	養殖用地	27.92	*
2902	嘉義縣	東石鄉	東石段	432	4779	特定專用區	養殖用地	2,864.61	*
2903	嘉義縣	東石鄉	東石段	432	5021	特定專用區	養殖用地	1.79	*
2904	嘉義縣	東石鄉	東石段	436	5021	特定專用區	養殖用地	241.69	*
2905	嘉義縣	東石鄉	東石段	436	5034	特定專用區	養殖用地	47.65	*
2906	嘉義縣	東石鄉	東石段	439	4825	特定專用區	養殖用地	0.38	*
2907	嘉義縣	東石鄉	東石段	445	5034	特定專用區	養殖用地	11.46	*
2908	嘉義縣	東石鄉	東石段	445	4825-1	特定專用區	養殖用地	63.04	*
2909	嘉義縣	東石鄉	東石段	445	4825-2	特定專用區	養殖用地	87.20	*
2910	嘉義縣	東石鄉	東石段	446	5034	特定專用區	養殖用地	148.24	*
2911	嘉義縣	東石鄉	東石段	447	5034	特定專用區	養殖用地	2,508.00	*
2912	嘉義縣	東石鄉	東石段	449	5034	特定專用區	養殖用地	549.83	*
2913	嘉義縣	東石鄉	東石段	449	4825-2	特定專用區	養殖用地	187.16	*
2914	嘉義縣	東石鄉	東石段	450	5034	特定專用區	養殖用地	18.13	*
2915	嘉義縣	東石鄉	東石段	450	4825-2	特定專用區	養殖用地	41.30	*
2916	嘉義縣	東石鄉	東石段	451	4825-2	特定專用區	養殖用地	135.12	*
2917	嘉義縣	東石鄉	東石段	452	4825-1	特定專用區	養殖用地	2,939.64	*
2918	嘉義縣	東石鄉	東石段	452	4825-2	特定專用區	養殖用地	2,212.00	*
2919	嘉義縣	東石鄉	東石段	453	4825	特定專用區	養殖用地	261.42	*
2920	嘉義縣	東石鄉	東石段	454	4825	特定專用區	養殖用地	27.63	*
2921	嘉義縣	東石鄉	東石段	463	4779	特定專用區	養殖用地	9.28	*
2922	嘉義縣	東石鄉	東石段	481	4773	特定專用區	養殖用地	5,262.92	*
2923	嘉義縣	東石鄉	東石段	481	4775	特定專用區	養殖用地	7.43	*

2924	嘉義縣	東石鄉	東石段	481	4775-3	特定專用區	養殖用地	290.56	*
2925	嘉義縣	東石鄉	東石段	482	4773	特定專用區	養殖用地	219.94	*
2926	嘉義縣	東石鄉	東石段	483	4773	特定專用區	養殖用地	585.44	*
2927	嘉義縣	東石鄉	東石段	485	4794	特定專用區	養殖用地	124.97	*
2928	嘉義縣	東石鄉	東石段	565	4800	一般農業區	農牧用地	2,987.41	*
2929	嘉義縣	東石鄉	東石段	566	3870	一般農業區	養殖用地	3,680.86	*
2930	嘉義縣	東石鄉	東石段	566	3877	一般農業區	養殖用地	4,565.42	*
2931	嘉義縣	東石鄉	東石段	566	3983	一般農業區	養殖用地	0.06	*
2932	嘉義縣	東石鄉	東石段	566	4027	一般農業區	養殖用地	1,426.19	*
2933	嘉義縣	東石鄉	東石段	566	4033	一般農業區	養殖用地	4,648.97	*
2934	嘉義縣	東石鄉	東石段	566	4112	一般農業區	養殖用地	3,456.99	*
2935	嘉義縣	東石鄉	東石段	566	4800	一般農業區	養殖用地	79.88	*
2936	嘉義縣	東石鄉	東石段	566	4032-1	一般農業區	養殖用地	9.54	*
2937	嘉義縣	東石鄉	東石段	567	4027	一般農業區	農牧用地	5.13	*
2938	嘉義縣	東石鄉	東石段	567	4033	一般農業區	農牧用地	161.47	*
2939	嘉義縣	東石鄉	東石段	567	4112	一般農業區	農牧用地	55.18	*
2940	嘉義縣	東石鄉	東石段	568	4112	一般農業區	養殖用地	58.82	*
2941	嘉義縣	東石鄉	東石段	569	4027	一般農業區	養殖用地	864.58	*
2942	嘉義縣	東石鄉	東石段	569	4033	一般農業區	養殖用地	5.28	*
2943	嘉義縣	東石鄉	東石段	569	4112	一般農業區	養殖用地	113.84	*
2944	嘉義縣	東石鄉	東石段	571	3964	一般農業區	養殖用地	1,992.44	*
2945	嘉義縣	東石鄉	東石段	571	4027	一般農業區	養殖用地	272.15	*
2946	嘉義縣	東石鄉	東石段	571	4028	一般農業區	養殖用地	926.54	*
2947	嘉義縣	東石鄉	東石段	571	4028	一般農業區	養殖用地	14.62	*
2948	嘉義縣	東石鄉	東石段	571	4032	一般農業區	養殖用地	18.52	*
2949	嘉義縣	東石鄉	東石段	571	4112	一般農業區	養殖用地	218.12	*
2950	嘉義縣	東石鄉	東石段	571	4028-1	一般農業區	養殖用地	2,296.03	*
2951	嘉義縣	東石鄉	東石段	572	4028	一般農業區	養殖用地	1,149.09	*
2952	嘉義縣	東石鄉	東石段	572	4032	一般農業區	養殖用地	695.43	*
2953	嘉義縣	東石鄉	東石段	572	4112	一般農業區	養殖用地	240.96	*
2954	嘉義縣	東石鄉	東石段	572	4028-1	一般農業區	養殖用地	39.49	*
2955	嘉義縣	東石鄉	東石段	572	4032-1	一般農業區	養殖用地	79.04	*
2956	嘉義縣	東石鄉	東石段	573	4032	一般農業區	養殖用地	47.80	*
2957	嘉義縣	東石鄉	東石段	573	4032-1	一般農業區	養殖用地	573.08	*
2958	嘉義縣	東石鄉	東石段	573	4032-2	一般農業區	養殖用地	0.00	*
2959	嘉義縣	東石鄉	東石段	574	4028	一般農業區	養殖用地	171.00	*
2960	嘉義縣	東石鄉	東石段	574	4032	一般農業區	養殖用地	810.67	*
2961	嘉義縣	東石鄉	東石段	574	4799	一般農業區	養殖用地	0.01	*
2962	嘉義縣	東石鄉	東石段	574	4032-1	一般農業區	養殖用地	281.80	*
2963	嘉義縣	東石鄉	東石段	574	4032-2	一般農業區	養殖用地	702.31	*
2964	嘉義縣	東石鄉	東石段	587	3962	特定專用區	養殖用地	3,958.31	*
2965	嘉義縣	東石鄉	東石段	588	3962	特定專用區	農牧用地	2,468.60	*
2966	嘉義縣	東石鄉	東石段	590	4026	特定專用區	養殖用地	1,318.42	*
2967	嘉義縣	東石鄉	東石段	590	4030	特定專用區	養殖用地	1,321.58	*
2968	嘉義縣	東石鄉	東石段	590	4092	特定專用區	養殖用地	53.94	*
2969	嘉義縣	東石鄉	東石段	590	4092	特定專用區	養殖用地	0.42	*
2970	嘉義縣	東石鄉	東石段	590	4093	特定專用區	養殖用地	1,777.62	*
2971	嘉義縣	東石鄉	東石段	590	4095	特定專用區	養殖用地	2,173.64	*
2972	嘉義縣	東石鄉	東石段	590	4102	特定專用區	養殖用地	3,580.13	*
2973	嘉義縣	東石鄉	東石段	590	4104	特定專用區	養殖用地	354.65	*
2974	嘉義縣	東石鄉	東石段	590	4105	特定專用區	養殖用地	4,773.98	*
2975	嘉義縣	東石鄉	東石段	590	4106	特定專用區	養殖用地	1,352.96	*
2976	嘉義縣	東石鄉	東石段	591	4092	特定專用區	養殖用地	9.61	*
2977	嘉義縣	東石鄉	東石段	591	4092	特定專用區	養殖用地	21.73	*
2978	嘉義縣	東石鄉	東石段	591	4093	特定專用區	養殖用地	3,824.43	*
2979	嘉義縣	東石鄉	東石段	592	4092	特定專用區	養殖用地	574.51	*
2980	嘉義縣	東石鄉	東石段	592	4093	特定專用區	養殖用地	425.16	*
2981	嘉義縣	東石鄉	東石段	592	4097	特定專用區	養殖用地	109.46	*
2982	嘉義縣	東石鄉	東石段	593	4092	特定專用區	養殖用地	11,953.22	*
2983	嘉義縣	東石鄉	東石段	593	4095	特定專用區	養殖用地	14.87	*
2984	嘉義縣	東石鄉	東石段	594	4092	特定專用區	養殖用地	26.98	*
2985	嘉義縣	東石鄉	東石段	594	4095	特定專用區	養殖用地	7,097.51	*
2986	嘉義縣	東石鄉	東石段	595	4092	特定專用區	養殖用地	171.38	*
2987	嘉義縣	東石鄉	東石段	595	4113	特定專用區	養殖用地	6,864.91	*
2988	嘉義縣	東石鄉	東石段	596	4100	特定專用區	養殖用地	6,648.95	*

2989	嘉義縣	東石鄉	東石段	596	4113	特定專用區	養殖用地	104.73	*
2990	嘉義縣	東石鄉	東石段	597	4095	特定專用區	養殖用地	77.54	*
2991	嘉義縣	東石鄉	東石段	597	4102	特定專用區	養殖用地	7,036.02	*
2992	嘉義縣	東石鄉	東石段	598	4102	特定專用區	養殖用地	78.16	*
2993	嘉義縣	東石鄉	東石段	598	4104	特定專用區	養殖用地	18,013.36	*
2994	嘉義縣	東石鄉	東石段	599	4024	特定專用區	養殖用地	3,897.08	*
2995	嘉義縣	東石鄉	東石段	599	4025	特定專用區	養殖用地	5,032.55	*
2996	嘉義縣	東石鄉	東石段	599	4026	特定專用區	養殖用地	4,010.67	*
2997	嘉義縣	東石鄉	東石段	599	4030	特定專用區	養殖用地	4,635.80	*
2998	嘉義縣	東石鄉	東石段	599	4104	特定專用區	養殖用地	248.01	*
2999	嘉義縣	東石鄉	東石段	600	4024	特定專用區	養殖用地	49.15	*
3000	嘉義縣	東石鄉	東石段	600	4029	特定專用區	養殖用地	1,580.12	*
3001	嘉義縣	東石鄉	東石段	600	4030	特定專用區	養殖用地	883.30	*
3002	嘉義縣	東石鄉	東石段	602	4022	特定專用區	養殖用地	48.29	*
3003	嘉義縣	東石鄉	東石段	602	4022	特定專用區	養殖用地	46.54	*
3004	嘉義縣	東石鄉	東石段	603	4103	特定專用區	養殖用地	10,065.70	*
3005	嘉義縣	東石鄉	東石段	604	4022	特定專用區	養殖用地	3,176.09	*
3006	嘉義縣	東石鄉	東石段	604	4103	特定專用區	養殖用地	57.41	*
3007	嘉義縣	東石鄉	東石段	605	4022	特定專用區	養殖用地	14,023.00	*
3008	嘉義縣	東石鄉	東石段	605	4023	特定專用區	養殖用地	1.35	*
3009	嘉義縣	東石鄉	東石段	605	4091	特定專用區	養殖用地	24.53	*
3010	嘉義縣	東石鄉	東石段	606	4022	特定專用區	農牧用地	4.73	*
3011	嘉義縣	東石鄉	東石段	606	4092	特定專用區	農牧用地	106.86	*
3012	嘉義縣	東石鄉	東石段	606	4096	特定專用區	農牧用地	28.00	*
3013	嘉義縣	東石鄉	東石段	606	4096	特定專用區	農牧用地	41.12	*
3014	嘉義縣	東石鄉	東石段	606	4100	特定專用區	農牧用地	372.34	*
3015	嘉義縣	東石鄉	東石段	606	4100	特定專用區	農牧用地	4.90	*
3016	嘉義縣	東石鄉	東石段	606	4101	特定專用區	農牧用地	74.16	*
3017	嘉義縣	東石鄉	東石段	606	4103	特定專用區	農牧用地	422.90	*
3018	嘉義縣	東石鄉	東石段	606	4113	特定專用區	農牧用地	1,304.83	*
3019	嘉義縣	東石鄉	東石段	607	4096	特定專用區	養殖用地	3,462.62	*
3020	嘉義縣	東石鄉	東石段	608	4096	特定專用區	養殖用地	24.62	*
3021	嘉義縣	東石鄉	東石段	608	4098	特定專用區	養殖用地	7,136.80	*
3022	嘉義縣	東石鄉	東石段	610	4088	特定專用區	養殖用地	1,258.14	*
3023	嘉義縣	東石鄉	東石段	610	4088-1	特定專用區	養殖用地	2,386.53	*
3024	嘉義縣	東石鄉	東石段	610	4088-2	特定專用區	養殖用地	1,443.56	*
3025	嘉義縣	東石鄉	東石段	611	4088	特定專用區	養殖用地	106.48	*
3026	嘉義縣	東石鄉	東石段	611	4089	特定專用區	養殖用地	12,599.65	*
3027	嘉義縣	東石鄉	東石段	611	4088-1	特定專用區	養殖用地	295.40	*
3028	嘉義縣	東石鄉	東石段	613	4101	特定專用區	養殖用地	5,693.12	*
3029	嘉義縣	東石鄉	東石段	614	4101	特定專用區	養殖用地	2,700.57	*
3030	嘉義縣	東石鄉	東石段	615	4022	特定專用區	養殖用地	404.20	*
3031	嘉義縣	東石鄉	東石段	615	4091	特定專用區	養殖用地	57.40	*
3032	嘉義縣	東石鄉	東石段	615	4101	特定專用區	養殖用地	528.66	*
3033	嘉義縣	東石鄉	東石段	616	4022	特定專用區	養殖用地	0.00	*
3034	嘉義縣	東石鄉	東石段	616	4022	特定專用區	養殖用地	7.83	*
3035	嘉義縣	東石鄉	東石段	616	4091	特定專用區	養殖用地	6,583.59	*
3036	嘉義縣	東石鄉	東石段	617	4018	特定專用區	養殖用地	119.12	*
3037	嘉義縣	東石鄉	東石段	617	4019	特定專用區	養殖用地	97.31	*
3038	嘉義縣	東石鄉	東石段	617	4091	特定專用區	養殖用地	7,708.40	*
3039	嘉義縣	東石鄉	東石段	618	4091	特定專用區	養殖用地	402.66	*
3040	嘉義縣	東石鄉	東石段	619	4091	特定專用區	養殖用地	304.29	*
3041	嘉義縣	東石鄉	東石段	620	4091	特定專用區	養殖用地	501.24	*
3042	嘉義縣	東石鄉	東石段	621	4019	特定專用區	養殖用地	205.68	*
3043	嘉義縣	東石鄉	東石段	621	4091	特定專用區	養殖用地	1,452.05	*
3044	嘉義縣	東石鄉	東石段	628	4086	特定專用區	養殖用地	1,957.57	*
3045	嘉義縣	東石鄉	東石段	629	4085	特定專用區	養殖用地	5,835.31	*
3046	嘉義縣	東石鄉	東石段	629	4086	特定專用區	養殖用地	1,564.58	*
3047	嘉義縣	東石鄉	東石段	632	4085	特定專用區	養殖用地	1,725.96	*
3048	嘉義縣	東石鄉	東石段	632	4136	特定專用區	養殖用地	138.63	*
3049	嘉義縣	東石鄉	東石段	633	4085	特定專用區	養殖用地	1,894.82	*
3050	嘉義縣	東石鄉	東石段	633	4086	特定專用區	養殖用地	654.34	*
3051	嘉義縣	東石鄉	東石段	633	4136	特定專用區	養殖用地	54.83	*
3052	嘉義縣	東石鄉	東石段	634	4086	特定專用區	養殖用地	2,747.45	*
3053	嘉義縣	東石鄉	東石段	634	4090	特定專用區	養殖用地	193.07	*

3054	嘉義縣	東石鄉	東石段	634	4154	特定專用區	養殖用地	46.29	*
3055	嘉義縣	東石鄉	東石段	635	4090	特定專用區	養殖用地	143.14	*
3056	嘉義縣	東石鄉	東石段	638	4090	特定專用區	養殖用地	4,964.24	*
3057	嘉義縣	東石鄉	東石段	638	4153	特定專用區	養殖用地	899.20	*
3058	嘉義縣	東石鄉	東石段	638	4154	特定專用區	養殖用地	5,037.32	*
3059	嘉義縣	東石鄉	東石段	639	4152	特定專用區	養殖用地	134.29	*
3060	嘉義縣	東石鄉	東石段	639	4153	特定專用區	養殖用地	906.02	*
3061	嘉義縣	東石鄉	東石段	640	4152	特定專用區	養殖用地	899.39	*
3062	嘉義縣	東石鄉	東石段	640	4153	特定專用區	養殖用地	8,710.18	*
3063	嘉義縣	東石鄉	東石段	641	4148	特定專用區	養殖用地	850.55	*
3064	嘉義縣	東石鄉	東石段	641	4151	特定專用區	養殖用地	6,344.26	*
3065	嘉義縣	東石鄉	東石段	641	4152	特定專用區	養殖用地	4,636.83	*
3066	嘉義縣	東石鄉	東石段	641	4155	特定專用區	養殖用地	57.44	*
3067	嘉義縣	東石鄉	東石段	644	4148	特定專用區	養殖用地	149.36	*
3068	嘉義縣	東石鄉	東石段	644	4156	特定專用區	養殖用地	15.16	*
3069	嘉義縣	東石鄉	東石段	645	4148	特定專用區	養殖用地	695.62	*
3070	嘉義縣	東石鄉	東石段	646	4148	特定專用區	養殖用地	285.68	*
3071	嘉義縣	東石鄉	東石段	656	4116	特定專用區	養殖用地	213.75	*
3072	嘉義縣	東石鄉	東石段	656	4156	特定專用區	養殖用地	6,770.90	*
3073	嘉義縣	東石鄉	東石段	656	4116-1	特定專用區	養殖用地	48.29	*
3074	嘉義縣	東石鄉	東石段	657	4148	特定專用區	養殖用地	277.21	*
3075	嘉義縣	東石鄉	東石段	657	4155	特定專用區	養殖用地	5,069.27	*
3076	嘉義縣	東石鄉	東石段	657	4156	特定專用區	養殖用地	254.45	*
3077	嘉義縣	東石鄉	東石段	658	4155	特定專用區	養殖用地	5,342.02	*
3078	嘉義縣	東石鄉	東石段	658	4156	特定專用區	養殖用地	64.07	*
3079	嘉義縣	東石鄉	東石段	659	4017	特定專用區	養殖用地	750.18	*
3080	嘉義縣	東石鄉	東石段	659	4116	特定專用區	養殖用地	131.04	*
3081	嘉義縣	東石鄉	東石段	659	4155	特定專用區	養殖用地	300.17	*
3082	嘉義縣	東石鄉	東石段	659	4156	特定專用區	養殖用地	203.54	*
3083	嘉義縣	東石鄉	東石段	660	4116	特定專用區	養殖用地	20.01	*
3084	嘉義縣	東石鄉	東石段	660	4156	特定專用區	養殖用地	731.66	*
3085	嘉義縣	東石鄉	東石段	661	4116	特定專用區	養殖用地	1,274.91	*
3086	嘉義縣	東石鄉	東石段	662	4116	特定專用區	養殖用地	276.90	*
3087	嘉義縣	東石鄉	東石段	662	4826	特定專用區	養殖用地	1,065.23	*
3088	嘉義縣	東石鄉	東石段	663	4017	特定專用區	養殖用地	4,869.45	*
3089	嘉義縣	東石鄉	東石段	663	4090	特定專用區	養殖用地	2.36	*
3090	嘉義縣	東石鄉	東石段	663	4116	特定專用區	養殖用地	175.79	*
3091	嘉義縣	東石鄉	東石段	663	4826	特定專用區	養殖用地	131.82	*
3092	嘉義縣	東石鄉	東石段	667	4017	特定專用區	養殖用地	20.81	*
3093	嘉義縣	東石鄉	東石段	667	4826	特定專用區	養殖用地	74.52	*
3094	嘉義縣	東石鄉	東石段	667	4828	特定專用區	養殖用地	54.64	*
3095	嘉義縣	東石鄉	東石段	667	4829	特定專用區	養殖用地	929.26	*
3096	嘉義縣	東石鄉	東石段	667	4830	特定專用區	養殖用地	0.83	*
3097	嘉義縣	東石鄉	東石段	674	4828	特定專用區	養殖用地	251.38	*
3098	嘉義縣	東石鄉	東石段	674	4830	特定專用區	養殖用地	1,305.27	*
3099	嘉義縣	東石鄉	東石段	678	4018	特定專用區	養殖用地	14,787.92	*
3100	嘉義縣	東石鄉	東石段	678	4019	特定專用區	養殖用地	6,999.02	*
3101	嘉義縣	東石鄉	東石段	678	4020	特定專用區	養殖用地	9,761.42	*
3102	嘉義縣	東石鄉	東石段	678	4022	特定專用區	養殖用地	13.08	*
3103	嘉義縣	東石鄉	東石段	678	4022	特定專用區	養殖用地	0.42	*
3104	嘉義縣	東石鄉	東石段	678	4023	特定專用區	養殖用地	3,557.39	*
3105	嘉義縣	東石鄉	東石段	678	4091	特定專用區	養殖用地	1.90	*
3106	嘉義縣	東石鄉	東石段	678	4018-1	特定專用區	養殖用地	606.48	*
3107	嘉義縣	東石鄉	東石段	678	4019-1	特定專用區	養殖用地	956.67	*
3108	嘉義縣	東石鄉	東石段	682	4798	特定專用區	養殖用地	18.60	*
3109	嘉義縣	東石鄉	東石段	682	4801	特定專用區	養殖用地	4,936.04	*
3110	嘉義縣	東石鄉	東石段	682	4802	特定專用區	養殖用地	5,918.85	*
3111	嘉義縣	東石鄉	東石段	682	4817	特定專用區	養殖用地	0.02	*
3112	嘉義縣	東石鄉	東石段	683	4798	特定專用區	養殖用地	4,872.51	*
3113	嘉義縣	東石鄉	東石段	683	4798-1	特定專用區	養殖用地	3,444.81	*
3114	嘉義縣	東石鄉	東石段	687	4802	特定專用區	農牧用地	125.30	*
3115	嘉義縣	東石鄉	東石段	688	4767	特定專用區	養殖用地	2,515.53	*
3116	嘉義縣	東石鄉	東石段	688	4802	特定專用區	養殖用地	282.04	*
3117	嘉義縣	東石鄉	東石段	688	4817	特定專用區	養殖用地	4,825.04	*
3118	嘉義縣	東石鄉	東石段	715	4817	特定專用區	農牧用地	52.62	*

3119	嘉義縣	東石鄉	東石段	716	4817	特定專用區	養殖用地	44.35	*
3120	嘉義縣	東石鄉	東石段	717	4767	特定專用區	養殖用地	311.94	*
3121	嘉義縣	東石鄉	東石段	717	4817	特定專用區	養殖用地	3.95	*
3122	嘉義縣	東石鄉	東石段	767	4767	特定專用區	養殖用地	2,021.94	*
3123	嘉義縣	東石鄉	東石段	768	4767	特定專用區	養殖用地	1,001.35	*
3124	嘉義縣	東石鄉	東石段	859	4795	一般農業區	農牧用地	1.14	*
3125	嘉義縣	東石鄉	東石段	860	4795	一般農業區	農牧用地	1,801.64	*
3126	嘉義縣	東石鄉	東石段	861	4795	一般農業區	養殖用地	236.36	*
3127	嘉義縣	東石鄉	東石段	864	4795	一般農業區	農牧用地	507.10	*
3128	嘉義縣	東石鄉	東石段	979	4799	一般農業區	養殖用地	1,945.81	*
3129	嘉義縣	東石鄉	東石段	979	4799-1	一般農業區	養殖用地	75.11	*
3130	嘉義縣	東石鄉	東石段	980	4799	一般農業區	養殖用地	37.53	*
3131	嘉義縣	東石鄉	東石段	982	4799	一般農業區	農牧用地	638.32	*
3132	嘉義縣	東石鄉	東石段	982	4032-1	一般農業區	農牧用地	3.15	*
3133	嘉義縣	東石鄉	東石段	982	4799-1	一般農業區	農牧用地	11.98	*
3134	嘉義縣	東石鄉	東石段	984	4799	一般農業區	養殖用地	300.45	*
3135	嘉義縣	東石鄉	東石段	984	4032-1	一般農業區	養殖用地	1,053.20	*
3136	嘉義縣	東石鄉	東石段	984	4032-2	一般農業區	養殖用地	15.54	*
3137	嘉義縣	東石鄉	東石段	984	4799-1	一般農業區	養殖用地	217.76	*
3138	嘉義縣	東石鄉	東石段	985	4799-1	一般農業區	農牧用地	980.99	*
3139	嘉義縣	東石鄉	東石段	1008	4795	一般農業區	農牧用地	998.52	*
3140	嘉義縣	東石鄉	東石段	1009	4795	一般農業區	農牧用地	157.22	*
3141	嘉義縣	東石鄉	東石段	1026	4795	一般農業區	農牧用地	2.01	*
3142	嘉義縣	東石鄉	東石段	1229	4825	特定專用區	養殖用地	0.67	*
3143	嘉義縣	東石鄉	東石段	1235	5031	特定專用區	養殖用地	20.31	*
3144	嘉義縣	東石鄉	東石段	1240	4825	特定專用區	養殖用地	4,564.43	*
3145	嘉義縣	東石鄉	東石段	1240	4825-1	特定專用區	養殖用地	92.54	*
3146	嘉義縣	東石鄉	東石段	1241	4825	特定專用區	養殖用地	2,362.44	*
3147	嘉義縣	東石鄉	東石段	1242	4825	特定專用區	養殖用地	5,051.41	*
3148	嘉義縣	東石鄉	東石段	1242	4825-1	特定專用區	養殖用地	2.99	*
3149	嘉義縣	東石鄉	東石段	1243	4825	特定專用區	養殖用地	812.65	*
3150	嘉義縣	東石鄉	東石段	1243	4825-2	特定專用區	養殖用地	90.81	*
3151	嘉義縣	東石鄉	東石段	1243	5031-1	特定專用區	養殖用地	1,002.28	*
3152	嘉義縣	東石鄉	東石段	1243	5031-2	特定專用區	養殖用地	1,095.53	*
3153	嘉義縣	東石鄉	東石段	1243	5031-3	特定專用區	養殖用地	862.41	*
3154	嘉義縣	東石鄉	東石段	1244	4825	特定專用區	養殖用地	8.22	*
3155	嘉義縣	東石鄉	東石段	1244	5031	特定專用區	養殖用地	4,327.25	*
3156	嘉義縣	東石鄉	東石段	1244	5031-1	特定專用區	養殖用地	1,862.23	*
3157	嘉義縣	東石鄉	東石段	1244	5031-2	特定專用區	養殖用地	1,920.85	*
3158	嘉義縣	東石鄉	東石段	1244	5031-3	特定專用區	養殖用地	955.41	*
3159	嘉義縣	東石鄉	東石段	1245	5031-2	特定專用區	農牧用地	48.14	*
3160	嘉義縣	東石鄉	東石段	376-1	4780	特定專用區	養殖用地	233.71	*
3161	嘉義縣	東石鄉	東石段	376-1	5027	特定專用區	養殖用地	16.15	*
3162	嘉義縣	東石鄉	東石段	376-1	5028	特定專用區	養殖用地	8,844.60	*
3163	嘉義縣	東石鄉	東石段	376-2	4780	特定專用區	養殖用地	135.16	*
3164	嘉義縣	東石鄉	東石段	376-2	5027	特定專用區	養殖用地	6,081.75	*
3165	嘉義縣	東石鄉	東石段	413-2		特定專用區	養殖用地	314.63	*
3166	嘉義縣	東石鄉	東石段	95-1	4000	一般農業區	農牧用地	2,261.44	*
3167	嘉義縣	東石鄉	東石段	95-2	4009	一般農業區	農牧用地	34.07	*
3168	嘉義縣	東石鄉	型厝段	1	3776	特定專用區	養殖用地	3,058.43	*
3169	嘉義縣	東石鄉	型厝段	1	3794	特定專用區	養殖用地	7,865.61	*
3170	嘉義縣	東石鄉	型厝段	1	3786-1	特定專用區	養殖用地	33.51	*
3171	嘉義縣	東石鄉	型厝段	2	3776	特定專用區	養殖用地	5,652.34	*
3172	嘉義縣	東石鄉	型厝段	2	3778	特定專用區	養殖用地	0.14	*
3173	嘉義縣	東石鄉	型厝段	2	3780	特定專用區	養殖用地	23.74	*
3174	嘉義縣	東石鄉	型厝段	2	3784	特定專用區	養殖用地	4,152.88	*
3175	嘉義縣	東石鄉	型厝段	2	3788	特定專用區	養殖用地	89.35	*
3176	嘉義縣	東石鄉	型厝段	2	3794	特定專用區	養殖用地	1,683.73	*
3177	嘉義縣	東石鄉	型厝段	2	3786-1	特定專用區	養殖用地	51.90	*
3178	嘉義縣	東石鄉	型厝段	3	3780	特定專用區	養殖用地	284.93	*
3179	嘉義縣	東石鄉	型厝段	3	3784	特定專用區	養殖用地	24.69	*
3180	嘉義縣	東石鄉	型厝段	3	4670	特定專用區	養殖用地	163.65	*
3181	嘉義縣	東石鄉	型厝段	3	4681	特定專用區	養殖用地	3.08	*
3182	嘉義縣	東石鄉	型厝段	4	3780	特定專用區	養殖用地	546.56	*
3183	嘉義縣	東石鄉	型厝段	5	3780	暫未編定	暫未編定	11.23	*

3184	嘉義縣	東石鄉	型厝段	5	4639	暫未編定	暫未編定	0.26	*
3185	嘉義縣	東石鄉	型厝段	5	4639	暫未編定	暫未編定	4.38	*
3186	嘉義縣	東石鄉	型厝段	5	4686	暫未編定	暫未編定	310.95	*
3187	嘉義縣	東石鄉	型厝段	5	4639-1	暫未編定	暫未編定	224.09	*
3188	嘉義縣	東石鄉	型厝段	6	4681	特定專用區	養殖用地	41.26	*
3189	嘉義縣	東石鄉	型厝段	10	3784	特定專用區	養殖用地	2,468.42	*
3190	嘉義縣	東石鄉	型厝段	10	4670	特定專用區	養殖用地	6,455.21	*
3191	嘉義縣	東石鄉	型厝段	10	4680	特定專用區	養殖用地	5.88	*
3192	嘉義縣	東石鄉	型厝段	10	4681	特定專用區	養殖用地	2,147.38	*
3193	嘉義縣	東石鄉	型厝段	11	4670	特定專用區	農牧用地	3.16	*
3194	嘉義縣	東石鄉	型厝段	11	4680	特定專用區	農牧用地	49.93	*
3195	嘉義縣	東石鄉	型厝段	11	4681	特定專用區	農牧用地	12.25	*
3196	嘉義縣	東石鄉	型厝段	15	4670	特定專用區	農牧用地	3.52	*
3197	嘉義縣	東石鄉	型厝段	16	3754	特定專用區	農牧用地	767.65	*
3198	嘉義縣	東石鄉	型厝段	16	3784	特定專用區	農牧用地	65.89	*
3199	嘉義縣	東石鄉	型厝段	19	3754	特定專用區	養殖用地	56.99	*
3200	嘉義縣	東石鄉	型厝段	20	3754	特定專用區	養殖用地	830.32	*
3201	嘉義縣	東石鄉	型厝段	20	3785	特定專用區	養殖用地	8.57	*
3202	嘉義縣	東石鄉	型厝段	21	3754	特定專用區	養殖用地	81.25	*
3203	嘉義縣	東石鄉	型厝段	27	3653	特定專用區	養殖用地	2,852.60	*
3204	嘉義縣	東石鄉	型厝段	28	3653	特定專用區	養殖用地	396.46	*
3205	嘉義縣	東石鄉	型厝段	29	3653	特定專用區	養殖用地	103.68	*
3206	嘉義縣	東石鄉	型厝段	30	3653	特定專用區	養殖用地	30.68	*
3207	嘉義縣	東石鄉	型厝段	31	3653	特定專用區	養殖用地	37.38	*
3208	嘉義縣	東石鄉	型厝段	32	3653	特定專用區	養殖用地	767.71	*
3209	嘉義縣	東石鄉	型厝段	33	3653	特定專用區	養殖用地	2,487.05	*
3210	嘉義縣	東石鄉	型厝段	34	3653	特定專用區	養殖用地	405.86	*
3211	嘉義縣	東石鄉	型厝段	34	3664	特定專用區	養殖用地	11.97	*
3212	嘉義縣	東石鄉	型厝段	35	3653	特定專用區	養殖用地	426.77	*
3213	嘉義縣	東石鄉	型厝段	35	3664	特定專用區	養殖用地	821.26	*
3214	嘉義縣	東石鄉	型厝段	36	3648	特定專用區	養殖用地	20.83	*
3215	嘉義縣	東石鄉	型厝段	36	4622	特定專用區	養殖用地	713.87	*
3216	嘉義縣	東石鄉	型厝段	36	4622-2	特定專用區	養殖用地	171.17	*
3217	嘉義縣	東石鄉	型厝段	36	4623-1	特定專用區	養殖用地	23.94	*
3218	嘉義縣	東石鄉	型厝段	37	4622	特定專用區	養殖用地	1,123.40	*
3219	嘉義縣	東石鄉	型厝段	37	4622-1	特定專用區	養殖用地	81.99	*
3220	嘉義縣	東石鄉	型厝段	37	4622-2	特定專用區	養殖用地	1,210.19	*
3221	嘉義縣	東石鄉	型厝段	37	4622-3	特定專用區	養殖用地	970.44	*
3222	嘉義縣	東石鄉	型厝段	37	4623-1	特定專用區	養殖用地	314.49	*
3223	嘉義縣	東石鄉	型厝段	38	3664	特定專用區	養殖用地	34.95	*
3224	嘉義縣	東石鄉	型厝段	39	3664	特定專用區	養殖用地	3.69	*
3225	嘉義縣	東石鄉	型厝段	40	4622	特定專用區	養殖用地	92.40	*
3226	嘉義縣	東石鄉	型厝段	40	4622-1	特定專用區	養殖用地	140.55	*
3227	嘉義縣	東石鄉	型厝段	40	4622-2	特定專用區	養殖用地	52.39	*
3228	嘉義縣	東石鄉	型厝段	42	4622	特定專用區	養殖用地	16.18	*
3229	嘉義縣	東石鄉	型厝段	42	4622-1	特定專用區	養殖用地	1,484.51	*
3230	嘉義縣	東石鄉	型厝段	42	4622-2	特定專用區	養殖用地	36.39	*
3231	嘉義縣	東石鄉	型厝段	43	3653	特定專用區	養殖用地	7.24	*
3232	嘉義縣	東石鄉	型厝段	46	4585	特定專用區	養殖用地	293.46	*
3233	嘉義縣	東石鄉	型厝段	46	4626	特定專用區	養殖用地	82.07	*
3234	嘉義縣	東石鄉	型厝段	46	4626-2	特定專用區	養殖用地	268.15	*
3235	嘉義縣	東石鄉	型厝段	49	4953	特定專用區	養殖用地	2,356.57	*
3236	嘉義縣	東石鄉	型厝段	50	4621	特定專用區	養殖用地	7,254.10	*
3237	嘉義縣	東石鄉	型厝段	50	4626	特定專用區	養殖用地	313.47	*
3238	嘉義縣	東石鄉	型厝段	50	4679	特定專用區	養殖用地	4,763.82	*
3239	嘉義縣	東石鄉	型厝段	50	4626-3	特定專用區	養殖用地	134.59	*
3240	嘉義縣	東石鄉	型厝段	54	4635	特定專用區	養殖用地	62.71	*
3241	嘉義縣	東石鄉	型厝段	54	4676	特定專用區	養殖用地	7,329.82	*
3242	嘉義縣	東石鄉	型厝段	55	4676	特定專用區	養殖用地	4.17	*
3243	嘉義縣	東石鄉	型厝段	55	4677	特定專用區	養殖用地	2,045.67	*
3244	嘉義縣	東石鄉	型厝段	55	4678	特定專用區	養殖用地	3,986.71	*
3245	嘉義縣	東石鄉	型厝段	55	4626-1	特定專用區	養殖用地	41.76	*
3246	嘉義縣	東石鄉	型厝段	55	4626-3	特定專用區	養殖用地	196.52	*
3247	嘉義縣	東石鄉	型厝段	55	4677-1	特定專用區	養殖用地	1,784.56	*
3248	嘉義縣	東石鄉	型厝段	56	4585	特定專用區	養殖用地	582.84	*

3249	嘉義縣	東石鄉	型厝段	56	4626	特定專用區	養殖用地	1,068.78	*
3250	嘉義縣	東石鄉	型厝段	56	4585-1	特定專用區	養殖用地	919.30	*
3251	嘉義縣	東石鄉	型厝段	56	4585-2	特定專用區	養殖用地	1,279.99	*
3252	嘉義縣	東石鄉	型厝段	56	4585-3	特定專用區	養殖用地	161.77	*
3253	嘉義縣	東石鄉	型厝段	56	4626-1	特定專用區	養殖用地	2,084.41	*
3254	嘉義縣	東石鄉	型厝段	56	4626-2	特定專用區	養殖用地	1,690.28	*
3255	嘉義縣	東石鄉	型厝段	56	4626-3	特定專用區	養殖用地	493.17	*
3256	嘉義縣	東石鄉	型厝段	57	4635	特定專用區	養殖用地	7,346.51	*
3257	嘉義縣	東石鄉	型厝段	57	4642	特定專用區	養殖用地	1.58	*
3258	嘉義縣	東石鄉	型厝段	57	4585-3	特定專用區	養殖用地	235.68	*
3259	嘉義縣	東石鄉	型厝段	58	4585	特定專用區	養殖用地	540.40	*
3260	嘉義縣	東石鄉	型厝段	58	4586	特定專用區	養殖用地	3,060.36	*
3261	嘉義縣	東石鄉	型厝段	58	4591	特定專用區	養殖用地	992.52	*
3262	嘉義縣	東石鄉	型厝段	58	4592	特定專用區	養殖用地	361.04	*
3263	嘉義縣	東石鄉	型厝段	58	4627	特定專用區	養殖用地	1,616.74	*
3264	嘉義縣	東石鄉	型厝段	58	4635	特定專用區	養殖用地	23.82	*
3265	嘉義縣	東石鄉	型厝段	58	4635	特定專用區	養殖用地	2.79	*
3266	嘉義縣	東石鄉	型厝段	58	4585-1	特定專用區	養殖用地	554.95	*
3267	嘉義縣	東石鄉	型厝段	58	4585-2	特定專用區	養殖用地	685.87	*
3268	嘉義縣	東石鄉	型厝段	58	4585-3	特定專用區	養殖用地	1,067.81	*
3269	嘉義縣	東石鄉	型厝段	58	4627-1	特定專用區	養殖用地	1,540.88	*
3270	嘉義縣	東石鄉	型厝段	59	4592	特定專用區	養殖用地	2.08	*
3271	嘉義縣	東石鄉	型厝段	59	4627	特定專用區	養殖用地	36.41	*
3272	嘉義縣	東石鄉	型厝段	59	4635	特定專用區	養殖用地	7.25	*
3273	嘉義縣	東石鄉	型厝段	59	4635	特定專用區	養殖用地	0.28	*
3274	嘉義縣	東石鄉	型厝段	59	4642	特定專用區	養殖用地	6,114.79	*
3275	嘉義縣	東石鄉	型厝段	59	4585-3	特定專用區	養殖用地	11.44	*
3276	嘉義縣	東石鄉	型厝段	60	4591	特定專用區	養殖用地	3,959.90	*
3277	嘉義縣	東石鄉	型厝段	60	4592	特定專用區	養殖用地	4,313.98	*
3278	嘉義縣	東石鄉	型厝段	61	4592	特定專用區	養殖用地	0.79	*
3279	嘉義縣	東石鄉	型厝段	61	4641	特定專用區	養殖用地	4,256.74	*
3280	嘉義縣	東石鄉	型厝段	61	4642	特定專用區	養殖用地	1,745.28	*
3281	嘉義縣	東石鄉	型厝段	62	4591	特定專用區	養殖用地	359.94	*
3282	嘉義縣	東石鄉	型厝段	62	4592	特定專用區	養殖用地	175.48	*
3283	嘉義縣	東石鄉	型厝段	62	4593	特定專用區	養殖用地	1,968.86	*
3284	嘉義縣	東石鄉	型厝段	62	4595	特定專用區	養殖用地	1,651.57	*
3285	嘉義縣	東石鄉	型厝段	62	4593-1	特定專用區	養殖用地	1,523.18	*
3286	嘉義縣	東石鄉	型厝段	62	4595-1	特定專用區	養殖用地	768.70	*
3287	嘉義縣	東石鄉	型厝段	62	4595-2	特定專用區	養殖用地	945.32	*
3288	嘉義縣	東石鄉	型厝段	63	4593	特定專用區	養殖用地	226.48	*
3289	嘉義縣	東石鄉	型厝段	63	4594	特定專用區	養殖用地	1,199.06	*
3290	嘉義縣	東石鄉	型厝段	63	4596	特定專用區	養殖用地	692.62	*
3291	嘉義縣	東石鄉	型厝段	63	4613	特定專用區	養殖用地	4.18	*
3292	嘉義縣	東石鄉	型厝段	63	4593-1	特定專用區	養殖用地	180.27	*
3293	嘉義縣	東石鄉	型厝段	63	4594-1	特定專用區	養殖用地	1,110.07	*
3294	嘉義縣	東石鄉	型厝段	63	4594-2	特定專用區	養殖用地	1,217.07	*
3295	嘉義縣	東石鄉	型厝段	63	4594-3	特定專用區	養殖用地	1,253.90	*
3296	嘉義縣	東石鄉	型厝段	63	4595-1	特定專用區	養殖用地	225.66	*
3297	嘉義縣	東石鄉	型厝段	63	4595-2	特定專用區	養殖用地	195.32	*
3298	嘉義縣	東石鄉	型厝段	63	4596-1	特定專用區	養殖用地	794.19	*
3299	嘉義縣	東石鄉	型厝段	63	4596-2	特定專用區	養殖用地	1,031.76	*
3300	嘉義縣	東石鄉	型厝段	63	4596-3	特定專用區	養殖用地	1,007.63	*
3301	嘉義縣	東石鄉	型厝段	64	4596	特定專用區	農牧用地	391.44	*
3302	嘉義縣	東石鄉	型厝段	64	4595-2	特定專用區	農牧用地	37.33	*
3303	嘉義縣	東石鄉	型厝段	64	4596-1	特定專用區	農牧用地	400.68	*
3304	嘉義縣	東石鄉	型厝段	65	4596	特定專用區	農牧用地	45.10	*
3305	嘉義縣	東石鄉	型厝段	65	4597	特定專用區	農牧用地	1,246.70	*
3306	嘉義縣	東石鄉	型厝段	66	4596	特定專用區	養殖用地	27.06	*
3307	嘉義縣	東石鄉	型厝段	66	4597	特定專用區	養殖用地	847.83	*
3308	嘉義縣	東石鄉	型厝段	66	4610	特定專用區	養殖用地	9.05	*
3309	嘉義縣	東石鄉	型厝段	66	4611	特定專用區	養殖用地	6.96	*
3310	嘉義縣	東石鄉	型厝段	66	4615	特定專用區	養殖用地	3,567.54	*
3311	嘉義縣	東石鄉	型厝段	66	4596-3	特定專用區	養殖用地	0.06	*
3312	嘉義縣	東石鄉	型厝段	67	4609	特定專用區	養殖用地	3.62	*
3313	嘉義縣	東石鄉	型厝段	67	4610	特定專用區	養殖用地	97.45	*

3314	嘉義縣	東石鄉	型厝段	67	4613	特定專用區	養殖用地	4,608.11	*
3315	嘉義縣	東石鄉	型厝段	67	4615	特定專用區	養殖用地	59.20	*
3316	嘉義縣	東石鄉	型厝段	68	4609	特定專用區	養殖用地	176.57	*
3317	嘉義縣	東石鄉	型厝段	68	4613	特定專用區	養殖用地	4,408.90	*
3318	嘉義縣	東石鄉	型厝段	69	4609	特定專用區	養殖用地	7,099.58	*
3319	嘉義縣	東石鄉	型厝段	69	4610	特定專用區	養殖用地	62.05	*
3320	嘉義縣	東石鄉	型厝段	70	4610	特定專用區	養殖用地	4,626.30	*
3321	嘉義縣	東石鄉	型厝段	70	4611	特定專用區	養殖用地	57.66	*
3322	嘉義縣	東石鄉	型厝段	71	4611	特定專用區	養殖用地	2,514.36	*
3323	嘉義縣	東石鄉	型厝段	71	4612	特定專用區	養殖用地	13.91	*
3324	嘉義縣	東石鄉	型厝段	71	4612	特定專用區	養殖用地	4.17	*
3325	嘉義縣	東石鄉	型厝段	72	4611	特定專用區	農牧用地	16.19	*
3326	嘉義縣	東石鄉	型厝段	72	4612	特定專用區	農牧用地	1,222.73	*
3327	嘉義縣	東石鄉	型厝段	72	4607-3	特定專用區	農牧用地	4.47	*
3328	嘉義縣	東石鄉	型厝段	73	4612	特定專用區	養殖用地	924.16	*
3329	嘉義縣	東石鄉	型厝段	73	4607-3	特定專用區	養殖用地	311.83	*
3330	嘉義縣	東石鄉	型厝段	88	4608	特定專用區	養殖用地	14.49	*
3331	嘉義縣	東石鄉	型厝段	90	4609	特定專用區	養殖用地	2.95	*
3332	嘉義縣	東石鄉	型厝段	90	4609	特定專用區	養殖用地	8.78	*
3333	嘉義縣	東石鄉	型厝段	91	4609	特定專用區	養殖用地	1.09	*
3334	嘉義縣	東石鄉	型厝段	91	4664	特定專用區	養殖用地	574.10	*
3335	嘉義縣	東石鄉	型厝段	92	4609	特定專用區	養殖用地	47.40	*
3336	嘉義縣	東石鄉	型厝段	92	4640	特定專用區	養殖用地	6,885.76	*
3337	嘉義縣	東石鄉	型厝段	92	4641	特定專用區	養殖用地	2,534.95	*
3338	嘉義縣	東石鄉	型厝段	92	4664	特定專用區	養殖用地	7,489.13	*
3339	嘉義縣	東石鄉	型厝段	96	4641	特定專用區	農牧用地	18.56	*
3340	嘉義縣	東石鄉	型厝段	96	4642	特定專用區	農牧用地	4.51	*
3341	嘉義縣	東石鄉	型厝段	172	4680	特定專用區	農牧用地	896.84	*
3342	嘉義縣	東石鄉	後埔段	41	811	一般農業區	養殖用地	1,891.70	
3343	嘉義縣	東石鄉	後埔段	41	812	一般農業區	養殖用地	0.33	
3344	嘉義縣	東石鄉	後埔段	41	836	一般農業區	養殖用地	23.42	
3345	嘉義縣	東石鄉	後埔段	41	812-1	一般農業區	養殖用地	1,596.78	
3346	嘉義縣	東石鄉	後埔段	68	819	一般農業區	養殖用地	827.23	
3347	嘉義縣	東石鄉	後埔段	68	1599	一般農業區	養殖用地	1.81	
3348	嘉義縣	東石鄉	後埔段	68	819-1	一般農業區	養殖用地	52.00	
3349	嘉義縣	東石鄉	後埔段	70	815	一般農業區	養殖用地	1,352.61	
3350	嘉義縣	東石鄉	後埔段	70	831	一般農業區	養殖用地	8.40	
3351	嘉義縣	東石鄉	後埔段	84	1572	一般農業區	養殖用地	1.30	
3352	嘉義縣	東石鄉	後埔段	84	1573	一般農業區	養殖用地	2,643.75	
3353	嘉義縣	東石鄉	後埔段	86	1681	一般農業區	養殖用地	325.14	
3354	嘉義縣	東石鄉	後埔段	86	1682	一般農業區	養殖用地	403.06	
3355	嘉義縣	東石鄉	後埔段	86	1681-1	一般農業區	養殖用地	315.14	
3356	嘉義縣	東石鄉	後埔段	86	1681-2	一般農業區	養殖用地	154.44	
3357	嘉義縣	東石鄉	後埔段	86	1681-3	一般農業區	養殖用地	125.22	
3358	嘉義縣	東石鄉	後埔段	86	1682-1	一般農業區	養殖用地	144.70	
3359	嘉義縣	東石鄉	後埔段	86	1682-2	一般農業區	養殖用地	88.67	
3360	嘉義縣	東石鄉	後埔段	86	1682-3	一般農業區	養殖用地	190.28	
3361	嘉義縣	東石鄉	後埔段	104	2798	一般農業區	養殖用地	1,114.78	*
3362	嘉義縣	東石鄉	後埔段	104	2797-1	一般農業區	養殖用地	1,276.10	*
3363	嘉義縣	東石鄉	後埔段	117	1593	暫未編定	暫未編定	41.39	
3364	嘉義縣	東石鄉	後埔段	117	1681-2	暫未編定	暫未編定	116.73	
3365	嘉義縣	東石鄉	後埔段	117	1681-3	暫未編定	暫未編定	177.42	
3366	嘉義縣	東石鄉	後埔段	117	1682-3	暫未編定	暫未編定	5.46	
3367	嘉義縣	東石鄉	後埔段	40-3	835	一般農業區	農牧用地	2,697.14	
3368	嘉義縣	東石鄉	後埔段	40-3	834-1	一般農業區	農牧用地	264.68	
3369	嘉義縣	東石鄉	後埔段	40-3	834-2	一般農業區	農牧用地	908.12	
3370	嘉義縣	東石鄉	後埔段	40-3	836-1	一般農業區	農牧用地	6.00	
3371	嘉義縣	東石鄉	後埔段	41-2	833	一般農業區	養殖用地	28.64	
3372	嘉義縣	東石鄉	後埔段	41-2	836	一般農業區	養殖用地	466.55	
3373	嘉義縣	東石鄉	後埔段	41-3	833	一般農業區	養殖用地	9.68	
3374	嘉義縣	東石鄉	後埔段	41-3	835	一般農業區	養殖用地	26.30	
3375	嘉義縣	東石鄉	後埔段	41-3	835	一般農業區	養殖用地	7.22	
3376	嘉義縣	東石鄉	後埔段	41-3	836	一般農業區	養殖用地	1,642.60	
3377	嘉義縣	東石鄉	後埔段	41-3	812-1	一般農業區	養殖用地	0.10	
3378	嘉義縣	東石鄉	後埔段	41-3	836-1	一般農業區	養殖用地	2,247.88	

3379	嘉義縣	東石鄉	後埔段	42-3	811	一般農業區	養殖用地	408.93
3380	嘉義縣	東石鄉	後埔段	42-3	836	一般農業區	養殖用地	10.61
3381	嘉義縣	東石鄉	後埔段	42-3	879	一般農業區	養殖用地	80.75
3382	嘉義縣	東石鄉	後埔段	42-4	836	一般農業區	養殖用地	255.41
3383	嘉義縣	東石鄉	後埔段	65-10	822	一般農業區	農牧用地	21.42
3384	嘉義縣	東石鄉	後埔段	65-10	1603	一般農業區	農牧用地	66.24
3385	嘉義縣	東石鄉	後埔段	65-11	1603	一般農業區	養殖用地	2,906.69
3386	嘉義縣	東石鄉	後埔段	65-11	1603-1	一般農業區	養殖用地	3,801.33
3387	嘉義縣	東石鄉	後埔段	65-11	820-1	一般農業區	養殖用地	239.69
3388	嘉義縣	東石鄉	後埔段	65-12	820	一般農業區	養殖用地	2,012.62
3389	嘉義縣	東石鄉	後埔段	65-12	1603-1	一般農業區	養殖用地	22.61
3390	嘉義縣	東石鄉	後埔段	65-12	820-1	一般農業區	養殖用地	2,697.76
3391	嘉義縣	東石鄉	後埔段	65-13	820	一般農業區	農牧用地	1.42
3392	嘉義縣	東石鄉	後埔段	65-15	1547-1	一般農業區	農牧用地	0.92
3393	嘉義縣	東石鄉	後埔段	65-17	1548	一般農業區	養殖用地	2,112.75
3394	嘉義縣	東石鄉	後埔段	65-17	1549	一般農業區	養殖用地	365.91
3395	嘉義縣	東石鄉	後埔段	65-17	1611	一般農業區	養殖用地	23.27
3396	嘉義縣	東石鄉	後埔段	65-17	1547-3	一般農業區	養殖用地	2,771.97
3397	嘉義縣	東石鄉	後埔段	65-17	1548-1	一般農業區	養殖用地	2,012.95
3398	嘉義縣	東石鄉	後埔段	65-17	1611-1	一般農業區	養殖用地	62.97
3399	嘉義縣	東石鄉	後埔段	65-17	1611-8	一般農業區	養殖用地	113.77
3400	嘉義縣	東石鄉	後埔段	65-18	1547	一般農業區	養殖用地	3,849.77
3401	嘉義縣	東石鄉	後埔段	65-18	1548	一般農業區	養殖用地	220.65
3402	嘉義縣	東石鄉	後埔段	65-18	1549	一般農業區	養殖用地	258.42
3403	嘉義縣	東石鄉	後埔段	65-18	1560	一般農業區	養殖用地	113.84
3404	嘉義縣	東石鄉	後埔段	65-18	1547-1	一般農業區	養殖用地	2,660.98
3405	嘉義縣	東石鄉	後埔段	65-18	1547-2	一般農業區	養殖用地	1,428.37
3406	嘉義縣	東石鄉	後埔段	65-18	1547-3	一般農業區	養殖用地	850.43
3407	嘉義縣	東石鄉	後埔段	65-18	1548-1	一般農業區	養殖用地	223.67
3408	嘉義縣	東石鄉	後埔段	65-19	737	一般農業區	養殖用地	2,305.63
3409	嘉義縣	東石鄉	後埔段	65-19	1547-1	一般農業區	養殖用地	248.25
3410	嘉義縣	東石鄉	後埔段	65-19	1547-2	一般農業區	養殖用地	284.19
3411	嘉義縣	東石鄉	後埔段	65-19	737-2	一般農業區	養殖用地	2,538.45
3412	嘉義縣	東石鄉	後埔段	65-20	737	一般農業區	養殖用地	137.85
3413	嘉義縣	東石鄉	後埔段	65-20	737-1	一般農業區	養殖用地	2,023.42
3414	嘉義縣	東石鄉	後埔段	65-20	737-2	一般農業區	養殖用地	273.94
3415	嘉義縣	東石鄉	後埔段	65-20	737-3	一般農業區	養殖用地	2,426.20
3416	嘉義縣	東石鄉	後埔段	65-21	738	一般農業區	養殖用地	4.12
3417	嘉義縣	東石鄉	後埔段	65-21	738	一般農業區	養殖用地	6.08
3418	嘉義縣	東石鄉	後埔段	65-21	737-1	一般農業區	養殖用地	19.66
3419	嘉義縣	東石鄉	後埔段	65-21	738-1	一般農業區	養殖用地	1,721.96
3420	嘉義縣	東石鄉	後埔段	65-21	738-2	一般農業區	養殖用地	304.59
3421	嘉義縣	東石鄉	後埔段	65-21	738-3	一般農業區	養殖用地	2,370.17
3422	嘉義縣	東石鄉	後埔段	65-22	737	一般農業區	養殖用地	0.19
3423	嘉義縣	東石鄉	後埔段	65-22	738	一般農業區	養殖用地	531.01
3424	嘉義縣	東石鄉	後埔段	65-22	1547	一般農業區	養殖用地	39.20
3425	嘉義縣	東石鄉	後埔段	65-22	1547-2	一般農業區	養殖用地	115.31
3426	嘉義縣	東石鄉	後埔段	65-22	1559-1	一般農業區	養殖用地	228.55
3427	嘉義縣	東石鄉	後埔段	65-22	738-2	一般農業區	養殖用地	3,713.95
3428	嘉義縣	東石鄉	後埔段	65-23	1547	一般農業區	養殖用地	7.65
3429	嘉義縣	東石鄉	後埔段	65-23	1560	一般農業區	養殖用地	8.65
3430	嘉義縣	東石鄉	後埔段	65-24	1559-1	一般農業區	養殖用地	875.09
3431	嘉義縣	東石鄉	後埔段	65-25	738	一般農業區	養殖用地	6.12
3432	嘉義縣	東石鄉	後埔段	65-25	1543	一般農業區	養殖用地	285.61
3433	嘉義縣	東石鄉	後埔段	65-25	1543-1	一般農業區	養殖用地	29.73
3434	嘉義縣	東石鄉	後埔段	65-25	1559-1	一般農業區	養殖用地	121.93
3435	嘉義縣	東石鄉	後埔段	65-3	820	一般農業區	養殖用地	500.39
3436	嘉義縣	東石鄉	後埔段	65-3	822	一般農業區	養殖用地	1,440.45
3437	嘉義縣	東石鄉	後埔段	65-3	823	一般農業區	養殖用地	2,080.27
3438	嘉義縣	東石鄉	後埔段	65-3	824	一般農業區	養殖用地	3,243.33
3439	嘉義縣	東石鄉	後埔段	65-3	820-1	一般農業區	養殖用地	127.27
3440	嘉義縣	東石鄉	後埔段	65-3	822-1	一般農業區	養殖用地	1,288.29
3441	嘉義縣	東石鄉	後埔段	65-3	823-1	一般農業區	養殖用地	54.25
3442	嘉義縣	東石鄉	後埔段	65-4	822	一般農業區	養殖用地	0.35
3443	嘉義縣	東石鄉	後埔段	65-4	823	一般農業區	養殖用地	510.48

3444	嘉義縣	東石鄉	後埔段	65-4	823-1	一般農業區	養殖用地	1,359.29	
3445	嘉義縣	東石鄉	後埔段	65-4	823-2	一般農業區	養殖用地	330.60	
3446	嘉義縣	東石鄉	後埔段	66-14	1609	一般農業區	養殖用地	10.68	
3447	嘉義縣	東石鄉	後埔段	66-14	1609-1	一般農業區	養殖用地	5.15	
3448	嘉義縣	東石鄉	後埔段	66-15	1609-1	一般農業區	農牧用地	111.96	
3449	嘉義縣	東石鄉	後埔段	66-16	1605	一般農業區	養殖用地	874.50	
3450	嘉義縣	東石鄉	後埔段	66-16	1608-1	一般農業區	養殖用地	367.01	
3451	嘉義縣	東石鄉	後埔段	66-16	1609-1	一般農業區	養殖用地	5.70	
3452	嘉義縣	東石鄉	後埔段	66-17	1602	一般農業區	養殖用地	1,177.21	
3453	嘉義縣	東石鄉	後埔段	66-17	1605	一般農業區	養殖用地	150.82	
3454	嘉義縣	東石鄉	後埔段	66-17	1608	一般農業區	養殖用地	4,532.90	
3455	嘉義縣	東石鄉	後埔段	66-17	1610	一般農業區	養殖用地	98.39	
3456	嘉義縣	東石鄉	後埔段	66-17	1611	一般農業區	養殖用地	72.14	
3457	嘉義縣	東石鄉	後埔段	66-17	1602-2	一般農業區	養殖用地	712.46	
3458	嘉義縣	東石鄉	後埔段	66-17	1608-1	一般農業區	養殖用地	3,966.04	
3459	嘉義縣	東石鄉	後埔段	66-17	1609-1	一般農業區	養殖用地	96.80	
3460	嘉義縣	東石鄉	後埔段	66-17	1611-3	一般農業區	養殖用地	182.61	
3461	嘉義縣	東石鄉	後埔段	66-18	1611	一般農業區	養殖用地	3,052.97	
3462	嘉義縣	東石鄉	後埔段	66-18	1614	一般農業區	養殖用地	157.37	
3463	嘉義縣	東石鄉	後埔段	66-18	1611-1	一般農業區	養殖用地	1,068.77	
3464	嘉義縣	東石鄉	後埔段	66-18	1611-2	一般農業區	養殖用地	1,472.59	
3465	嘉義縣	東石鄉	後埔段	66-18	1611-3	一般農業區	養殖用地	4,336.67	
3466	嘉義縣	東石鄉	後埔段	66-18	1611-4	一般農業區	養殖用地	1,459.94	
3467	嘉義縣	東石鄉	後埔段	66-18	1611-7	一般農業區	養殖用地	1,565.35	
3468	嘉義縣	東石鄉	後埔段	66-18	1611-8	一般農業區	養殖用地	1,445.38	
3469	嘉義縣	東石鄉	後埔段	66-18	1614-1	一般農業區	養殖用地	252.45	
3470	嘉義縣	東石鄉	後埔段	66-3	822	一般農業區	養殖用地	485.49	
3471	嘉義縣	東石鄉	後埔段	66-3	1602-1	一般農業區	養殖用地	542.72	
3472	嘉義縣	東石鄉	後埔段	66-3	823-1	一般農業區	養殖用地	355.21	
3473	嘉義縣	東石鄉	後埔段	66-3	823-2	一般農業區	養殖用地	1,662.15	
3474	嘉義縣	東石鄉	後埔段	67-11	1614	一般農業區	養殖用地	2,018.74	
3475	嘉義縣	東石鄉	後埔段	67-11	1615	一般農業區	養殖用地	864.33	
3476	嘉義縣	東石鄉	後埔段	67-11	1614-1	一般農業區	養殖用地	2,102.06	
3477	嘉義縣	東石鄉	後埔段	67-11	1614-2	一般農業區	養殖用地	574.93	
3478	嘉義縣	東石鄉	後埔段	68-1	1599	一般農業區	養殖用地	5,864.73	
3479	嘉義縣	東石鄉	後埔段	68-2	819	一般農業區	養殖用地	2,011.81	
3480	嘉義縣	東石鄉	後埔段	68-2	819-1	一般農業區	養殖用地	752.53	
3481	嘉義縣	東石鄉	後埔段	68-24	1621	一般農業區	養殖用地	1,024.84	
3482	嘉義縣	東石鄉	後埔段	68-25	815	一般農業區	養殖用地	482.56	
3483	嘉義縣	東石鄉	後埔段	68-25	816	一般農業區	養殖用地	869.23	
3484	嘉義縣	東石鄉	後埔段	68-25	831	一般農業區	養殖用地	243.50	
3485	嘉義縣	東石鄉	後埔段	68-25	816-1	一般農業區	養殖用地	812.08	
3486	嘉義縣	東石鄉	後埔段	68-26	819	一般農業區	養殖用地	2,522.34	
3487	嘉義縣	東石鄉	後埔段	68-26	1599	一般農業區	養殖用地	155.17	
3488	嘉義縣	東石鄉	後埔段	68-26	1599	一般農業區	養殖用地	1.17	
3489	嘉義縣	東石鄉	後埔段	68-27	815	一般農業區	養殖用地	589.63	
3490	嘉義縣	東石鄉	後埔段	68-27	816	一般農業區	養殖用地	30.17	
3491	嘉義縣	東石鄉	後埔段	68-27	817	一般農業區	養殖用地	12.06	
3492	嘉義縣	東石鄉	後埔段	68-27	830	一般農業區	養殖用地	526.91	
3493	嘉義縣	東石鄉	後埔段	68-27	831	一般農業區	養殖用地	1,264.65	
3494	嘉義縣	東石鄉	後埔段	68-28	830	一般農業區	養殖用地	261.69	
3495	嘉義縣	東石鄉	後埔段	68-29	830	一般農業區	養殖用地	218.63	
3496	嘉義縣	東石鄉	後埔段	68-3	818	一般農業區	養殖用地	1,141.10	
3497	嘉義縣	東石鄉	後埔段	68-3	1621	一般農業區	養殖用地	85.65	
3498	嘉義縣	東石鄉	後埔段	68-3	818-1	一般農業區	養殖用地	747.67	
3499	嘉義縣	東石鄉	後埔段	68-3	818-2	一般農業區	養殖用地	765.38	
3500	嘉義縣	東石鄉	後埔段	68-30	817	一般農業區	養殖用地	0.70	
3501	嘉義縣	東石鄉	後埔段	68-30	830	一般農業區	養殖用地	573.28	
3502	嘉義縣	東石鄉	後埔段	68-30	818-2	一般農業區	養殖用地	0.58	
3503	嘉義縣	東石鄉	後埔段	68-31	815	一般農業區	養殖用地	1,015.89	
3504	嘉義縣	東石鄉	後埔段	68-31	830	一般農業區	養殖用地	2,973.91	
3505	嘉義縣	東石鄉	後埔段	68-31	831	一般農業區	養殖用地	2,780.09	
3506	嘉義縣	東石鄉	後埔段	68-31	832	一般農業區	養殖用地	3,482.80	
3507	嘉義縣	東石鄉	後埔段	68-31	833	一般農業區	養殖用地	3,990.76	
3508	嘉義縣	東石鄉	後埔段	68-31	836	一般農業區	養殖用地	0.07	

3509	嘉義縣	東石鄉	後埔段	68-31	835-1	一般農業區	養殖用地	17.46	
3510	嘉義縣	東石鄉	後埔段	68-32	1599	一般農業區	養殖用地	92.83	
3511	嘉義縣	東石鄉	後埔段	68-34		一般農業區	養殖用地	5.67	
3512	嘉義縣	東石鄉	後埔段	68-4	818	一般農業區	養殖用地	243.08	
3513	嘉義縣	東石鄉	後埔段	68-4	830	一般農業區	養殖用地	51.99	
3514	嘉義縣	東石鄉	後埔段	68-4	1621	一般農業區	養殖用地	3.20	
3515	嘉義縣	東石鄉	後埔段	68-4	818-1	一般農業區	養殖用地	537.16	
3516	嘉義縣	東石鄉	後埔段	68-4	818-2	一般農業區	養殖用地	716.03	
3517	嘉義縣	東石鄉	後埔段	68-4	818-3	一般農業區	養殖用地	70.14	
3518	嘉義縣	東石鄉	後埔段	68-4	818-4	一般農業區	養殖用地	542.08	
3519	嘉義縣	東石鄉	後埔段	68-5	817	一般農業區	養殖用地	41.50	
3520	嘉義縣	東石鄉	後埔段	68-5	830	一般農業區	養殖用地	0.81	
3521	嘉義縣	東石鄉	後埔段	68-5	818-1	一般農業區	養殖用地	617.89	
3522	嘉義縣	東石鄉	後埔段	68-5	818-2	一般農業區	養殖用地	1,040.58	
3523	嘉義縣	東石鄉	後埔段	68-5	818-3	一般農業區	養殖用地	179.70	
3524	嘉義縣	東石鄉	後埔段	68-5	818-4	一般農業區	養殖用地	850.34	
3525	嘉義縣	東石鄉	後埔段	68-6	816	一般農業區	養殖用地	0.19	
3526	嘉義縣	東石鄉	後埔段	68-6	817	一般農業區	養殖用地	3,060.68	
3527	嘉義縣	東石鄉	後埔段	68-6	830	一般農業區	養殖用地	27.25	
3528	嘉義縣	東石鄉	後埔段	68-7	816	一般農業區	養殖用地	779.58	
3529	嘉義縣	東石鄉	後埔段	68-7	817	一般農業區	養殖用地	55.27	
3530	嘉義縣	東石鄉	後埔段	68-7	816-1	一般農業區	養殖用地	697.45	
3531	嘉義縣	東石鄉	後埔段	68-8	816	一般農業區	養殖用地	874.67	
3532	嘉義縣	東石鄉	後埔段	68-8	816-1	一般農業區	養殖用地	2,318.43	
3533	嘉義縣	東石鄉	後埔段	68-9	815	一般農業區	養殖用地	1,727.20	
3534	嘉義縣	東石鄉	後埔段	70-11	1600-1	一般農業區	養殖用地	774.72	
3535	嘉義縣	東石鄉	後埔段	70-3	816-1	一般農業區	養殖用地	23.01	
3536	嘉義縣	東石鄉	後埔段	70-46	815	一般農業區	養殖用地	1,581.91	
3537	嘉義縣	東石鄉	後埔段	70-46	815	一般農業區	養殖用地	3.24	
3538	嘉義縣	東石鄉	後埔段	70-46	835	一般農業區	養殖用地	916.91	
3539	嘉義縣	東石鄉	後埔段	70-46	834-1	一般農業區	養殖用地	412.87	
3540	嘉義縣	東石鄉	後埔段	70-46	835-1	一般農業區	養殖用地	218.20	
3541	嘉義縣	東石鄉	後埔段	70-47	835	一般農業區	養殖用地	323.84	
3542	嘉義縣	東石鄉	後埔段	70-47	834-1	一般農業區	養殖用地	184.27	
3543	嘉義縣	東石鄉	後埔段	70-47	835-1	一般農業區	養殖用地	114.44	
3544	嘉義縣	東石鄉	後埔段	70-47	836-1	一般農業區	養殖用地	13.03	
3545	嘉義縣	東石鄉	後埔段	70-48	816-1	一般農業區	養殖用地	341.79	
3546	嘉義縣	東石鄉	後埔段	70-52	817	一般農業區	養殖用地	7.50	
3547	嘉義縣	東石鄉	後埔段	70-52	816-1	一般農業區	養殖用地	44.58	
3548	嘉義縣	東石鄉	後埔段	70-53	817	一般農業區	養殖用地	86.09	
3549	嘉義縣	東石鄉	後埔段	70-54	817	一般農業區	養殖用地	62.73	
3550	嘉義縣	東石鄉	後埔段	70-55	818-3	一般農業區	養殖用地	134.18	
3551	嘉義縣	東石鄉	後埔段	70-56	818-3	一般農業區	養殖用地	173.60	
3552	嘉義縣	東石鄉	後埔段	70-57	1621	一般農業區	養殖用地	69.42	
3553	嘉義縣	東石鄉	後埔段	70-57	818-3	一般農業區	養殖用地	219.20	
3554	嘉義縣	東石鄉	後埔段	70-58	816-1	一般農業區	養殖用地	90.47	
3555	嘉義縣	東石鄉	後埔段	70-59	816-1	一般農業區	養殖用地	4.81	
3556	嘉義縣	東石鄉	後埔段	70-60	816-1	一般農業區	養殖用地	3.62	
3557	嘉義縣	東石鄉	後埔段	82-2	1574	一般農業區	養殖用地	181.39	
3558	嘉義縣	東石鄉	後埔段	82-3	1574	一般農業區	養殖用地	3,003.02	
3559	嘉義縣	東石鄉	後埔段	83-3	1600	一般農業區	養殖用地	294.35	
3560	嘉義縣	東石鄉	後埔段	83-3	1616	一般農業區	養殖用地	2,594.40	
3561	嘉義縣	東石鄉	後埔段	83-4	1600	一般農業區	養殖用地	2,763.56	
3562	嘉義縣	東石鄉	後埔段	83-4	1616	一般農業區	養殖用地	7.77	
3563	嘉義縣	東石鄉	後埔段	83-4	1600-1	一般農業區	養殖用地	1,573.62	
3564	嘉義縣	東石鄉	後埔段	83-8	1599	一般農業區	養殖用地	597.43	
3565	嘉義縣	東石鄉	後埔段	83-8	1600	一般農業區	養殖用地	2,972.60	
3566	嘉義縣	東石鄉	後埔段	83-8	1616	一般農業區	養殖用地	69.86	
3567	嘉義縣	東石鄉	後埔段	83-8	1572-1	一般農業區	養殖用地	1,071.62	
3568	嘉義縣	東石鄉	後埔段	83-8	1600-1	一般農業區	養殖用地	820.42	
3569	嘉義縣	東石鄉	後埔段	84-3	1573	一般農業區	養殖用地	866.76	
3570	嘉義縣	東石鄉	後埔段	84-4	1572	一般農業區	養殖用地	1,631.82	
3571	嘉義縣	東石鄉	後埔段	84-4	1572-1	一般農業區	養殖用地	1,011.32	
3572	嘉義縣	東石鄉	後埔段	84-4	1598-5	一般農業區	養殖用地	11.79	
3573	嘉義縣	東石鄉	後埔段	84-6	1572	一般農業區	養殖用地	33.32	

3574	嘉義縣	東石鄉	後埔段	84-6	1572-1	一般農業區	養殖用地	93.03	
3575	嘉義縣	東石鄉	後埔段	85-1	1574	一般農業區	養殖用地	3.36	
3576	嘉義縣	東石鄉	後埔段	85-18	1642	一般農業區	養殖用地	3,066.46	
3577	嘉義縣	東石鄉	後埔段	85-18	2789	一般農業區	養殖用地	726.71	
3578	嘉義縣	東石鄉	後埔段	85-18	2790	一般農業區	養殖用地	1,966.16	
3579	嘉義縣	東石鄉	後埔段	85-18	2796	一般農業區	養殖用地	5,197.48	
3580	嘉義縣	東石鄉	後埔段	85-18	2810	一般農業區	養殖用地	127.67	
3581	嘉義縣	東石鄉	後埔段	85-18	2811	一般農業區	養殖用地	36.78	
3582	嘉義縣	東石鄉	後埔段	85-18	2815	一般農業區	養殖用地	2,134.25	
3583	嘉義縣	東石鄉	後埔段	85-18	2827	一般農業區	養殖用地	2,820.78	
3584	嘉義縣	東石鄉	後埔段	85-18	2828	一般農業區	養殖用地	1,431.03	
3585	嘉義縣	東石鄉	後埔段	85-18	2829	一般農業區	養殖用地	2,242.95	
3586	嘉義縣	東石鄉	後埔段	85-18	2830	一般農業區	養殖用地	3,774.21	
3587	嘉義縣	東石鄉	後埔段	85-18	2831	一般農業區	養殖用地	2,146.16	
3588	嘉義縣	東石鄉	後埔段	85-18	2834	一般農業區	養殖用地	1,298.85	
3589	嘉義縣	東石鄉	後埔段	85-18	2789-1	一般農業區	養殖用地	1,451.20	
3590	嘉義縣	東石鄉	後埔段	85-18	2789-2	一般農業區	養殖用地	1,749.39	
3591	嘉義縣	東石鄉	後埔段	85-18	2789-3	一般農業區	養殖用地	1,243.31	
3592	嘉義縣	東石鄉	後埔段	85-18	2789-4	一般農業區	養殖用地	1,720.08	
3593	嘉義縣	東石鄉	後埔段	85-18	2789-5	一般農業區	養殖用地	6,787.22	
3594	嘉義縣	東石鄉	後埔段	85-18	2796-1	一般農業區	養殖用地	477.21	
3595	嘉義縣	東石鄉	後埔段	85-18	2796-1	一般農業區	養殖用地	2,068.34	
3596	嘉義縣	東石鄉	後埔段	85-18	2810-1	一般農業區	養殖用地	57.79	
3597	嘉義縣	東石鄉	後埔段	85-18	2815-1	一般農業區	養殖用地	1,877.87	
3598	嘉義縣	東石鄉	後埔段	85-18	2827-1	一般農業區	養殖用地	2,490.61	
3599	嘉義縣	東石鄉	後埔段	85-18	2827-2	一般農業區	養殖用地	3,100.56	
3600	嘉義縣	東石鄉	後埔段	85-18	2828-1	一般農業區	養殖用地	1,327.30	
3601	嘉義縣	東石鄉	後埔段	85-18	2828-2	一般農業區	養殖用地	2,735.72	
3602	嘉義縣	東石鄉	後埔段	85-18	2829-1	一般農業區	養殖用地	2,250.99	
3603	嘉義縣	東石鄉	後埔段	85-18	2830-2	一般農業區	養殖用地	3,341.72	
3604	嘉義縣	東石鄉	後埔段	85-2	1574	一般農業區	養殖用地	11.16	
3605	嘉義縣	東石鄉	後埔段	85-20	2789	一般農業區	養殖用地	1,329.96	
3606	嘉義縣	東石鄉	後埔段	85-20	2790	一般農業區	養殖用地	9.18	
3607	嘉義縣	東石鄉	後埔段	85-20	2789-1	一般農業區	養殖用地	194.22	
3608	嘉義縣	東石鄉	後埔段	85-20	2796-1	一般農業區	養殖用地	3,369.49	
3609	嘉義縣	東石鄉	後埔段	85-31	1643	一般農業區	養殖用地	3,297.06	
3610	嘉義縣	東石鄉	後埔段	85-31	1635-1	一般農業區	養殖用地	0.21	
3611	嘉義縣	東石鄉	後埔段	85-31	1643-1	一般農業區	養殖用地	227.55	
3612	嘉義縣	東石鄉	後埔段	85-32	1631	一般農業區	養殖用地	156.99	
3613	嘉義縣	東石鄉	後埔段	85-32	1643-1	一般農業區	養殖用地	3,541.76	
3614	嘉義縣	東石鄉	後埔段	85-33	1631	一般農業區	養殖用地	2,082.92	
3615	嘉義縣	東石鄉	後埔段	85-33	1634	一般農業區	養殖用地	0.19	
3616	嘉義縣	東石鄉	後埔段	85-34	1631	一般農業區	養殖用地	1,153.94	
3617	嘉義縣	東石鄉	後埔段	85-34	1632	一般農業區	養殖用地	1,051.19	
3618	嘉義縣	東石鄉	後埔段	85-34	1634	一般農業區	養殖用地	1.61	
3619	嘉義縣	東石鄉	後埔段	85-35	1632	一般農業區	養殖用地	911.82	
3620	嘉義縣	東石鄉	後埔段	85-36	1632	一般農業區	養殖用地	1,566.13	
3621	嘉義縣	東石鄉	後埔段	85-37	1632	一般農業區	養殖用地	23.31	
3622	嘉義縣	東石鄉	後埔段	85-37	1633	一般農業區	養殖用地	5.15	
3623	嘉義縣	東石鄉	後埔段	85-37	1632-1	一般農業區	養殖用地	1,255.94	
3624	嘉義縣	東石鄉	後埔段	85-38	1633	一般農業區	養殖用地	3.62	
3625	嘉義縣	東石鄉	後埔段	85-38	1632-1	一般農業區	養殖用地	1,759.87	
3626	嘉義縣	東石鄉	後埔段	85-39	1632-1	一般農業區	養殖用地	683.38	
3627	嘉義縣	東石鄉	後埔段	85-4	1574	一般農業區	養殖用地	397.68	
3628	嘉義縣	東石鄉	後埔段	85-4	1681	一般農業區	養殖用地	0.13	
3629	嘉義縣	東石鄉	後埔段	85-4	1574-1	一般農業區	養殖用地	478.10	
3630	嘉義縣	東石鄉	後埔段	85-4	1574-2	一般農業區	養殖用地	240.14	
3631	嘉義縣	東石鄉	後埔段	85-4	1681-1	一般農業區	養殖用地	0.34	
3632	嘉義縣	東石鄉	後埔段	85-40	1633	一般農業區	養殖用地	577.02	
3633	嘉義縣	東石鄉	後埔段	85-41	1633	一般農業區	養殖用地	321.76	
3634	嘉義縣	東石鄉	後埔段	85-42	1633	一般農業區	養殖用地	2,489.23	
3635	嘉義縣	東石鄉	後埔段	85-42	1634	一般農業區	養殖用地	1,311.45	
3636	嘉義縣	東石鄉	後埔段	85-42	1639	一般農業區	養殖用地	0.11	
3637	嘉義縣	東石鄉	後埔段	85-42	1632-1	一般農業區	養殖用地	11.26	
3638	嘉義縣	東石鄉	後埔段	85-43	1634	一般農業區	養殖用地	2,537.76	

3639	嘉義縣	東石鄉	後埔段	85-44	1634	一般農業區	養殖用地	45.37	
3640	嘉義縣	東石鄉	後埔段	85-44	1635	一般農業區	養殖用地	1,574.14	
3641	嘉義縣	東石鄉	後埔段	85-45	1635	一般農業區	養殖用地	3,008.88	
3642	嘉義縣	東石鄉	後埔段	85-45	1635-1	一般農業區	養殖用地	281.32	
3643	嘉義縣	東石鄉	後埔段	85-45	1635-2	一般農業區	養殖用地	162.20	
3644	嘉義縣	東石鄉	後埔段	85-46	1635-1	一般農業區	養殖用地	2,077.78	
3645	嘉義縣	東石鄉	後埔段	85-46	1635-2	一般農業區	養殖用地	992.09	
3646	嘉義縣	東石鄉	後埔段	85-47	1635	一般農業區	養殖用地	49.96	
3647	嘉義縣	東石鄉	後埔段	85-47	1636	一般農業區	養殖用地	1,853.40	
3648	嘉義縣	東石鄉	後埔段	85-47	1638	一般農業區	養殖用地	1,278.79	
3649	嘉義縣	東石鄉	後埔段	85-47	1639	一般農業區	養殖用地	391.18	
3650	嘉義縣	東石鄉	後埔段	85-47	1667	一般農業區	養殖用地	652.68	
3651	嘉義縣	東石鄉	後埔段	85-47	1635-2	一般農業區	養殖用地	42.74	
3652	嘉義縣	東石鄉	後埔段	85-47	1668-1	一般農業區	養殖用地	599.48	
3653	嘉義縣	東石鄉	後埔段	85-48	1635	一般農業區	養殖用地	8.74	
3654	嘉義縣	東石鄉	後埔段	85-48	1639	一般農業區	養殖用地	2,315.90	
3655	嘉義縣	東石鄉	後埔段	85-49	1634	一般農業區	養殖用地	2.29	
3656	嘉義縣	東石鄉	後埔段	85-49	1639	一般農業區	養殖用地	2,260.27	
3657	嘉義縣	東石鄉	後埔段	85-50	1637	一般農業區	養殖用地	2,102.99	
3658	嘉義縣	東石鄉	後埔段	85-50	1638	一般農業區	養殖用地	124.01	
3659	嘉義縣	東石鄉	後埔段	85-50	1637-1	一般農業區	養殖用地	2,877.91	
3660	嘉義縣	東石鄉	後埔段	85-52	1662	一般農業區	養殖用地	2,817.40	
3661	嘉義縣	東石鄉	後埔段	85-53	1662	一般農業區	養殖用地	233.63	
3662	嘉義縣	東石鄉	後埔段	85-53	1663	一般農業區	養殖用地	3,227.15	
3663	嘉義縣	東石鄉	後埔段	85-53	1645-1	一般農業區	養殖用地	0.02	
3664	嘉義縣	東石鄉	後埔段	85-53	1663-1	一般農業區	養殖用地	2,179.96	
3665	嘉義縣	東石鄉	後埔段	85-54	1661	一般農業區	養殖用地	3,164.32	
3666	嘉義縣	東石鄉	後埔段	85-54	1663	一般農業區	養殖用地	176.67	
3667	嘉義縣	東石鄉	後埔段	85-54	1663-1	一般農業區	養殖用地	234.51	
3668	嘉義縣	東石鄉	後埔段	85-56	1653	一般農業區	養殖用地	2,186.04	
3669	嘉義縣	東石鄉	後埔段	85-56	1644-1	一般農業區	養殖用地	48.09	
3670	嘉義縣	東石鄉	後埔段	85-57	1644	一般農業區	養殖用地	3,200.24	
3671	嘉義縣	東石鄉	後埔段	85-57	1645	一般農業區	養殖用地	151.18	
3672	嘉義縣	東石鄉	後埔段	85-57	1661	一般農業區	養殖用地	62.68	
3673	嘉義縣	東石鄉	後埔段	85-57	1644-1	一般農業區	養殖用地	2,283.21	
3674	嘉義縣	東石鄉	後埔段	85-57	1645-1	一般農業區	養殖用地	108.49	
3675	嘉義縣	東石鄉	後埔段	85-58	1645	一般農業區	養殖用地	1,615.14	
3676	嘉義縣	東石鄉	後埔段	85-58	1645-1	一般農業區	養殖用地	1,587.58	
3677	嘉義縣	東石鄉	後埔段	85-59	1645	一般農業區	養殖用地	1,879.00	
3678	嘉義縣	東石鄉	後埔段	85-59	1663	一般農業區	養殖用地	4.24	
3679	嘉義縣	東石鄉	後埔段	85-59	1645-1	一般農業區	養殖用地	1,830.01	
3680	嘉義縣	東石鄉	後埔段	85-61	1646	一般農業區	養殖用地	3,233.75	
3681	嘉義縣	東石鄉	後埔段	85-61	1646-1	一般農業區	養殖用地	4,675.11	
3682	嘉義縣	東石鄉	後埔段	85-62	1651	一般農業區	養殖用地	0.88	
3683	嘉義縣	東石鄉	後埔段	85-62	1652	一般農業區	養殖用地	4,639.60	
3684	嘉義縣	東石鄉	後埔段	85-62	1646-1	一般農業區	養殖用地	258.93	
3685	嘉義縣	東石鄉	後埔段	85-63	1647	一般農業區	養殖用地	573.64	
3686	嘉義縣	東石鄉	後埔段	85-63	1648	一般農業區	養殖用地	746.98	
3687	嘉義縣	東石鄉	後埔段	85-63	1649	一般農業區	養殖用地	929.62	
3688	嘉義縣	東石鄉	後埔段	85-63	1650	一般農業區	養殖用地	966.20	
3689	嘉義縣	東石鄉	後埔段	85-63	1651	一般農業區	養殖用地	1,207.15	
3690	嘉義縣	東石鄉	後埔段	85-63	2836	一般農業區	養殖用地	966.34	
3691	嘉義縣	東石鄉	後埔段	85-63	2837	一般農業區	養殖用地	73.26	
3692	嘉義縣	東石鄉	後埔段	85-63	2837-2	一般農業區	養殖用地	478.05	
3693	嘉義縣	東石鄉	後埔段	85-63	1655-1	一般農業區	養殖用地	1,099.55	
3694	嘉義縣	東石鄉	後埔段	85-64	1647	一般農業區	養殖用地	2,675.62	
3695	嘉義縣	東石鄉	後埔段	85-64	1648	一般農業區	養殖用地	4,702.97	
3696	嘉義縣	東石鄉	後埔段	85-64	1649	一般農業區	養殖用地	4,058.17	
3697	嘉義縣	東石鄉	後埔段	85-64	1650	一般農業區	養殖用地	5,094.61	
3698	嘉義縣	東石鄉	後埔段	85-64	1651	一般農業區	養殖用地	4,814.30	
3699	嘉義縣	東石鄉	後埔段	85-64	2826	一般農業區	養殖用地	809.71	
3700	嘉義縣	東石鄉	後埔段	85-64	2836	一般農業區	養殖用地	3,361.42	
3701	嘉義縣	東石鄉	後埔段	85-64	2837	一般農業區	養殖用地	3,128.86	
3702	嘉義縣	東石鄉	後埔段	85-64	2837-1	一般農業區	養殖用地	2,529.12	
3703	嘉義縣	東石鄉	後埔段	85-64	2837-2	一般農業區	養殖用地	4,324.14	

3704	嘉義縣	東石鄉	後埔段	85-64	1647-1	一般農業區	養殖用地	2,821.29	
3705	嘉義縣	東石鄉	後埔段	85-64	1655-1	一般農業區	養殖用地	1,354.95	
3706	嘉義縣	東石鄉	後埔段	85-65	2826	一般農業區	養殖用地	1,860.28	
3707	嘉義縣	東石鄉	後埔段	85-67	1655	一般農業區	養殖用地	2,080.29	
3708	嘉義縣	東石鄉	後埔段	85-67	1657	一般農業區	養殖用地	941.27	
3709	嘉義縣	東石鄉	後埔段	85-67	1656-1	一般農業區	養殖用地	1,706.58	
3710	嘉義縣	東石鄉	後埔段	85-69	1662	一般農業區	養殖用地	1,002.86	
3711	嘉義縣	東石鄉	後埔段	85-69	1663-1	一般農業區	養殖用地	99.88	
3712	嘉義縣	東石鄉	後埔段	85-83	1641	一般農業區	養殖用地	3,603.17	
3713	嘉義縣	東石鄉	後埔段	85-85	1667	一般農業區	養殖用地	794.47	
3714	嘉義縣	東石鄉	後埔段	85-85	1635-2	一般農業區	養殖用地	35.07	
3715	嘉義縣	東石鄉	後埔段	85-85	1637-1	一般農業區	養殖用地	4.00	
3716	嘉義縣	東石鄉	後埔段	85-85	1668-1	一般農業區	養殖用地	791.76	
3717	嘉義縣	東石鄉	後埔段	85-85	1669-1	一般農業區	養殖用地	120.33	
3718	嘉義縣	東石鄉	後埔段	86-2	1682-1	一般農業區	養殖用地	80.38	
3719	嘉義縣	東石鄉	後埔段	86-2	1682-2	一般農業區	養殖用地	2.87	
3720	嘉義縣	東石鄉	後埔段	86-3	1598	一般農業區	養殖用地	9.90	
3721	嘉義縣	東石鄉	後埔段	86-3	1598-2	一般農業區	養殖用地	24.59	
3722	嘉義縣	東石鄉	後埔段	86-3	1682-1	一般農業區	養殖用地	176.82	
3723	嘉義縣	東石鄉	後埔段	87-1	1574	一般農業區	養殖用地	133.50	
3724	嘉義縣	東石鄉	後埔段	87-1	1598	一般農業區	養殖用地	203.43	
3725	嘉義縣	東石鄉	後埔段	87-1	1598-2	一般農業區	養殖用地	14.67	
3726	嘉義縣	東石鄉	後埔段	87-1	1682-1	一般農業區	養殖用地	40.12	
3727	嘉義縣	東石鄉	後埔段	87-11	1593	一般農業區	養殖用地	592.37	
3728	嘉義縣	東石鄉	後埔段	87-17	1572	一般農業區	養殖用地	60.62	
3729	嘉義縣	東石鄉	後埔段	87-17	1598-4	一般農業區	養殖用地	6.12	
3730	嘉義縣	東石鄉	後埔段	87-17	1598-5	一般農業區	養殖用地	53.36	
3731	嘉義縣	東石鄉	後埔段	87-2	1593	一般農業區	養殖用地	64.52	
3732	嘉義縣	東石鄉	後埔段	87-2	1681-2	一般農業區	養殖用地	0.03	
3733	嘉義縣	東石鄉	後埔段	87-2	1682-2	一般農業區	養殖用地	15.28	
3734	嘉義縣	東石鄉	後埔段	87-2	1682-3	一般農業區	養殖用地	87.00	
3735	嘉義縣	東石鄉	後埔段	87-4	1572	一般農業區	養殖用地	12.61	
3736	嘉義縣	東石鄉	後埔段	87-4	1598-1	一般農業區	養殖用地	285.33	
3737	嘉義縣	東石鄉	後埔段	87-4	1598-2	一般農業區	養殖用地	20.08	
3738	嘉義縣	東石鄉	後埔段	87-4	1598-3	一般農業區	養殖用地	228.03	
3739	嘉義縣	東石鄉	後埔段	87-4	1598-4	一般農業區	養殖用地	257.45	
3740	嘉義縣	東石鄉	後埔段	87-4	1598-5	一般農業區	養殖用地	197.71	
3741	嘉義縣	東石鄉	後埔段	9006-3	819	暫未編定	暫未編定	1,641.14	
3742	嘉義縣	東石鄉	後埔段	9006-3	830	暫未編定	暫未編定	6.55	
3743	嘉義縣	東石鄉	後埔段	9007-2	1600	暫未編定	暫未編定	275.67	
3744	嘉義縣	東石鄉	後埔段	9007-2	1600-1	暫未編定	暫未編定	125.75	
3745	嘉義縣	東石鄉	洲子段	43	720	一般農業區	農牧用地	221.82	
3746	嘉義縣	東石鄉	洲子段	49	716	一般農業區	農牧用地	2,583.25	
3747	嘉義縣	東石鄉	洲子段	49	717	一般農業區	農牧用地	2,309.03	
3748	嘉義縣	東石鄉	洲子段	49	720	一般農業區	農牧用地	318.32	
3749	嘉義縣	東石鄉	洲子段	51	704	一般農業區	農牧用地	3.59	
3750	嘉義縣	東石鄉	洲子段	51	706	一般農業區	農牧用地	1,235.96	
3751	嘉義縣	東石鄉	洲子段	51	706-6	一般農業區	農牧用地	2.04	
3752	嘉義縣	東石鄉	洲子段	52	706	一般農業區	農牧用地	427.79	
3753	嘉義縣	東石鄉	洲子段	52	706-1	一般農業區	農牧用地	1,919.64	
3754	嘉義縣	東石鄉	洲子段	52	706-12	一般農業區	農牧用地	123.01	
3755	嘉義縣	東石鄉	洲子段	53	706	一般農業區	農牧用地	2.42	
3756	嘉義縣	東石鄉	洲子段	53	706-1	一般農業區	農牧用地	114.23	
3757	嘉義縣	東石鄉	洲子段	53	706-12	一般農業區	農牧用地	0.21	
3758	嘉義縣	東石鄉	洲子段	53	706-4	一般農業區	農牧用地	320.86	
3759	嘉義縣	東石鄉	洲子段	53	706-5	一般農業區	農牧用地	1,722.79	
3760	嘉義縣	東石鄉	洲子段	53	706-6	一般農業區	農牧用地	1,445.41	
3761	嘉義縣	東石鄉	洲子段	54	706-4	一般農業區	農牧用地	281.66	
3762	嘉義縣	東石鄉	洲子段	54	706-5	一般農業區	農牧用地	2,144.05	
3763	嘉義縣	東石鄉	洲子段	54	706-6	一般農業區	農牧用地	1,576.22	
3764	嘉義縣	東石鄉	洲子段	55	708	一般農業區	農牧用地	321.76	
3765	嘉義縣	東石鄉	洲子段	55	706-10	一般農業區	農牧用地	1,470.40	
3766	嘉義縣	東石鄉	洲子段	55	706-11	一般農業區	農牧用地	1,781.40	
3767	嘉義縣	東石鄉	洲子段	55	706-4	一般農業區	農牧用地	8.91	
3768	嘉義縣	東石鄉	洲子段	55	706-5	一般農業區	農牧用地	165.24	

3769	嘉義縣	東石鄉	洲子段	55	706-6	一般農業區	農牧用地	99.04	
3770	嘉義縣	東石鄉	洲子段	55	706-8	一般農業區	農牧用地	775.13	
3771	嘉義縣	東石鄉	洲子段	55	706-9	一般農業區	農牧用地	1,184.77	
3772	嘉義縣	東石鄉	洲子段	56	706-11	一般農業區	農牧用地	943.81	
3773	嘉義縣	東石鄉	洲子段	57	編號魚塢	一般農業區	農牧用地	1,129.78	
3774	嘉義縣	東石鄉	洲子段	58	708	一般農業區	農牧用地	3,017.82	
3775	嘉義縣	東石鄉	洲子段	58	706-4	一般農業區	農牧用地	3,179.41	
3776	嘉義縣	東石鄉	洲子段	59	706-12	一般農業區	農牧用地	3,009.16	
3777	嘉義縣	東石鄉	洲子段	59	706-3	一般農業區	農牧用地	167.15	
3778	嘉義縣	東石鄉	洲子段	59	706-4	一般農業區	農牧用地	19.31	
3779	嘉義縣	東石鄉	洲子段	60	706-3	一般農業區	農牧用地	2,742.82	
3780	嘉義縣	東石鄉	洲子段	60	706-4	一般農業區	農牧用地	52.64	
3781	嘉義縣	東石鄉	洲子段	61	703	一般農業區	養殖用地	2,419.63	
3782	嘉義縣	東石鄉	洲子段	61	784	一般農業區	養殖用地	1,372.26	
3783	嘉義縣	東石鄉	洲子段	61	703-2	一般農業區	養殖用地	2,000.79	
3784	嘉義縣	東石鄉	洲子段	61	703-3	一般農業區	養殖用地	1,897.96	
3785	嘉義縣	東石鄉	洲子段	65	772	一般農業區	農牧用地	50.58	
3786	嘉義縣	東石鄉	洲子段	65	786	一般農業區	農牧用地	1,107.17	
3787	嘉義縣	東石鄉	洲子段	66	755	一般農業區	養殖用地	1,344.22	
3788	嘉義縣	東石鄉	洲子段	66	771	一般農業區	養殖用地	692.08	
3789	嘉義縣	東石鄉	洲子段	66	772	一般農業區	養殖用地	2,353.02	
3790	嘉義縣	東石鄉	洲子段	66	772-1	一般農業區	養殖用地	2.35	
3791	嘉義縣	東石鄉	洲子段	67	771	一般農業區	養殖用地	463.91	
3792	嘉義縣	東石鄉	洲子段	67	772	一般農業區	養殖用地	228.37	
3793	嘉義縣	東石鄉	洲子段	67	772-1	一般農業區	養殖用地	1,588.16	
3794	嘉義縣	東石鄉	洲子段	68	771	一般農業區	養殖用地	1,051.43	
3795	嘉義縣	東石鄉	洲子段	68	773	一般農業區	養殖用地	6.53	
3796	嘉義縣	東石鄉	洲子段	68	774	一般農業區	養殖用地	1,347.46	
3797	嘉義縣	東石鄉	洲子段	68	772-1	一般農業區	養殖用地	833.80	
3798	嘉義縣	東石鄉	洲子段	73	774	一般農業區	養殖用地	142.17	
3799	嘉義縣	東石鄉	洲子段	73	772-1	一般農業區	養殖用地	10.60	
3800	嘉義縣	東石鄉	洲子段	73	786-2	一般農業區	養殖用地	3,378.63	
3801	嘉義縣	東石鄉	洲子段	73	786-3	一般農業區	養殖用地	0.12	
3802	嘉義縣	東石鄉	洲子段	74	772	一般農業區	農牧用地	11.83	
3803	嘉義縣	東石鄉	洲子段	74	772-1	一般農業區	農牧用地	121.97	
3804	嘉義縣	東石鄉	洲子段	74	786-1	一般農業區	農牧用地	3,613.11	
3805	嘉義縣	東石鄉	洲子段	74	786-2	一般農業區	農牧用地	33.23	
3806	嘉義縣	東石鄉	洲子段	75	772	一般農業區	農牧用地	10.35	
3807	嘉義縣	東石鄉	洲子段	75	786	一般農業區	農牧用地	1,927.29	
3808	嘉義縣	東石鄉	洲子段	75	786-1	一般農業區	農牧用地	62.99	
3809	嘉義縣	東石鄉	洲子段	206	724	一般農業區	農牧用地	179.58	
3810	嘉義縣	東石鄉	洲子段	206	786-5	一般農業區	農牧用地	1.20	
3811	嘉義縣	東石鄉	洲子段	206	786-6	一般農業區	農牧用地	1,942.43	
3812	嘉義縣	東石鄉	洲子段	209	724	一般農業區	養殖用地	2,210.91	
3813	嘉義縣	東石鄉	洲子段	209	777	一般農業區	養殖用地	40.79	
3814	嘉義縣	東石鄉	洲子段	209	778	一般農業區	養殖用地	16.13	
3815	嘉義縣	東石鄉	洲子段	208-4	774	一般農業區	養殖用地	80.02	
3816	嘉義縣	東石鄉	洲子段	208-4	776	一般農業區	養殖用地	99.18	
3817	嘉義縣	東石鄉	洲子段	208-4	786-2	一般農業區	養殖用地	11.13	
3818	嘉義縣	東石鄉	洲子段	208-4	786-3	一般農業區	養殖用地	5,458.81	
3819	嘉義縣	東石鄉	洲子段	208-4	786-5	一般農業區	養殖用地	25.14	
3820	嘉義縣	東石鄉	洲子段	208-5	724	一般農業區	養殖用地	4.20	
3821	嘉義縣	東石鄉	洲子段	208-5	776	一般農業區	養殖用地	52.32	
3822	嘉義縣	東石鄉	洲子段	208-5	777	一般農業區	養殖用地	55.07	
3823	嘉義縣	東石鄉	洲子段	208-5	786-3	一般農業區	養殖用地	123.46	
3824	嘉義縣	東石鄉	洲子段	208-5	786-5	一般農業區	養殖用地	3,063.27	
3825	嘉義縣	東石鄉	洲子段	208-6	724	一般農業區	農牧用地	1,759.01	
3826	嘉義縣	東石鄉	洲子段	208-6	786-5	一般農業區	農牧用地	8.77	
3827	嘉義縣	東石鄉	洲子段	209-1	724	一般農業區	農牧用地	1,888.02	
3828	嘉義縣	東石鄉	洲子段	209-1	778	一般農業區	農牧用地	273.08	
3829	嘉義縣	東石鄉	洲子段	210-1	778	一般農業區	養殖用地	3,006.82	
3830	嘉義縣	東石鄉	洲子段	211-1	724	一般農業區	養殖用地	0.18	
3831	嘉義縣	東石鄉	洲子段	211-1	778	一般農業區	養殖用地	0.79	
3832	嘉義縣	東石鄉	洲子段	211-1	779	一般農業區	養殖用地	2,818.31	
3833	嘉義縣	東石鄉	洲子段	211-1	821	一般農業區	養殖用地	4.10	

3834	嘉義縣	東石鄉	洲子段	211-1	779-1	一般農業區	養殖用地	2,395.55	
3835	嘉義縣	東石鄉	洲子段	211-1	780-1	一般農業區	養殖用地	15.63	
3836	嘉義縣	東石鄉	洲子段	211-4	779	一般農業區	養殖用地	58.73	
3837	嘉義縣	東石鄉	洲子段	211-4	779	一般農業區	養殖用地	0.03	
3838	嘉義縣	東石鄉	洲子段	211-4	821	一般農業區	養殖用地	210.61	
3839	嘉義縣	東石鄉	洲子段	211-4	825	一般農業區	養殖用地	1,644.11	
3840	嘉義縣	東石鄉	洲子段	37-13	722	一般農業區	農牧用地	25.48	
3841	嘉義縣	東石鄉	洲子段	37-18	784-1	一般農業區	農牧用地	9.56	
3842	嘉義縣	東石鄉	洲子段	37-33	722	一般農業區	農牧用地	13.88	
3843	嘉義縣	東石鄉	洲子段	37-7	722	一般農業區	農牧用地	21.08	
3844	嘉義縣	東石鄉	洲子段	37-9	703	一般農業區	養殖用地	150.97	
3845	嘉義縣	東石鄉	洲子段	37-9	704	一般農業區	養殖用地	2,325.75	
3846	嘉義縣	東石鄉	洲子段	37-9	784	一般農業區	養殖用地	28.81	
3847	嘉義縣	東石鄉	洲子段	37-9	704-1	一般農業區	養殖用地	212.89	
3848	嘉義縣	東石鄉	洲子段	37-9	704-3	一般農業區	養殖用地	258.76	
3849	嘉義縣	東石鄉	洲子段	37-9	784-1	一般農業區	養殖用地	3.73	
3850	嘉義縣	東石鄉	洲子段	48-4	716	一般農業區	農牧用地	174.10	
3851	嘉義縣	東石鄉	洲子段	48-4	717	一般農業區	農牧用地	178.53	
3852	嘉義縣	東石鄉	洲子段	48-4	720	一般農業區	農牧用地	0.38	
3853	嘉義縣	東石鄉	洲子段	49-1	706	一般農業區	農牧用地	18.40	
3854	嘉義縣	東石鄉	洲子段	49-1	716	一般農業區	農牧用地	1,107.88	
3855	嘉義縣	東石鄉	洲子段	49-1	717	一般農業區	農牧用地	949.79	
3856	嘉義縣	東石鄉	洲子段	49-1	706-11	一般農業區	農牧用地	174.00	
3857	嘉義縣	東石鄉	洲子段	49-1	706-6	一般農業區	農牧用地	58.64	
3858	嘉義縣	東石鄉	洲子段	49-2	706-11	一般農業區	農牧用地	974.91	
3859	嘉義縣	東石鄉	洲子段	49-2	706-6	一般農業區	農牧用地	989.02	
3860	嘉義縣	東石鄉	洲子段	50-4	706	一般農業區	農牧用地	104.14	
3861	嘉義縣	東石鄉	洲子段	50-4	720	一般農業區	農牧用地	385.50	
3862	嘉義縣	東石鄉	洲子段	52-1	703	一般農業區	農牧用地	11.40	
3863	嘉義縣	東石鄉	洲子段	52-1	706-12	一般農業區	農牧用地	2.46	
3864	嘉義縣	東石鄉	洲子段	53-1	706	一般農業區	農牧用地	181.87	
3865	嘉義縣	東石鄉	洲子段	53-1	706-1	一般農業區	農牧用地	1,081.58	
3866	嘉義縣	東石鄉	洲子段	53-1	706-12	一般農業區	農牧用地	68.13	
3867	嘉義縣	東石鄉	洲子段	61-1	722	一般農業區	農牧用地	38.58	
3868	嘉義縣	東石鄉	洲子段	61-1	722	一般農業區	農牧用地	92.23	
3869	嘉義縣	東石鄉	洲子段	61-1	784	一般農業區	農牧用地	1,450.81	
3870	嘉義縣	東石鄉	洲子段	61-1	703-2	一般農業區	農牧用地	685.11	
3871	嘉義縣	東石鄉	洲子段	61-1	703-3	一般農業區	農牧用地	562.61	
3872	嘉義縣	東石鄉	洲子段	61-1	784-1	一般農業區	農牧用地	2,190.31	
3873	嘉義縣	東石鄉	洲子段	61-1	784-2	一般農業區	農牧用地	1,524.08	
3874	嘉義縣	東石鄉	洲子段	61-2	722	一般農業區	農牧用地	5,537.29	
3875	嘉義縣	東石鄉	洲子段	62-1	743	一般農業區	農牧用地	445.58	
3876	嘉義縣	東石鄉	洲子段	62-10	741	一般農業區	養殖用地	1,071.38	
3877	嘉義縣	東石鄉	洲子段	62-10	743	一般農業區	養殖用地	903.36	
3878	嘉義縣	東石鄉	洲子段	62-102	690-1	一般農業區	養殖用地	2,627.83	
3879	嘉義縣	東石鄉	洲子段	62-103	690-1	一般農業區	農牧用地	35.40	
3880	嘉義縣	東石鄉	洲子段	62-103	690-3	一般農業區	農牧用地	185.13	
3881	嘉義縣	東石鄉	洲子段	62-104	690-3	一般農業區	農牧用地	29.79	
3882	嘉義縣	東石鄉	洲子段	62-105	690-1	一般農業區	農牧用地	2.15	
3883	嘉義縣	東石鄉	洲子段	62-105	690-3	一般農業區	農牧用地	107.43	
3884	嘉義縣	東石鄉	洲子段	62-107	1522	一般農業區	農牧用地	579.25	
3885	嘉義縣	東石鄉	洲子段	62-107	1522-2	一般農業區	農牧用地	1,159.97	
3886	嘉義縣	東石鄉	洲子段	62-123	693	一般農業區	農牧用地	1.15	
3887	嘉義縣	東石鄉	洲子段	62-124	693	一般農業區	農牧用地	3.59	
3888	嘉義縣	東石鄉	洲子段	62-124	694	一般農業區	農牧用地	249.50	
3889	嘉義縣	東石鄉	洲子段	62-124	695	一般農業區	農牧用地	3.51	
3890	嘉義縣	東石鄉	洲子段	62-124	696	一般農業區	農牧用地	143.17	
3891	嘉義縣	東石鄉	洲子段	62-124	690-1	一般農業區	農牧用地	20.20	
3892	嘉義縣	東石鄉	洲子段	62-124	695-1	一般農業區	農牧用地	529.00	
3893	嘉義縣	東石鄉	洲子段	62-125	690	一般農業區	農牧用地	0.01	
3894	嘉義縣	東石鄉	洲子段	62-125	693	一般農業區	農牧用地	48.99	
3895	嘉義縣	東石鄉	洲子段	62-125	694	一般農業區	農牧用地	153.64	
3896	嘉義縣	東石鄉	洲子段	62-125	695	一般農業區	農牧用地	176.49	
3897	嘉義縣	東石鄉	洲子段	62-125	695-1	一般農業區	農牧用地	193.66	
3898	嘉義縣	東石鄉	洲子段	62-126	693	一般農業區	農牧用地	17.34	

3899	嘉義縣	東石鄉	洲子段	62-127	694	一般農業區	農牧用地	1,540.60	
3900	嘉義縣	東石鄉	洲子段	62-127	695	一般農業區	農牧用地	1,058.05	
3901	嘉義縣	東石鄉	洲子段	62-128	690	一般農業區	養殖用地	71.67	
3902	嘉義縣	東石鄉	洲子段	62-128	695	一般農業區	養殖用地	2,011.74	
3903	嘉義縣	東石鄉	洲子段	62-129	690	一般農業區	農牧用地	1,959.33	
3904	嘉義縣	東石鄉	洲子段	62-129	690-1	一般農業區	農牧用地	14.43	
3905	嘉義縣	東石鄉	洲子段	62-129	690-3	一般農業區	農牧用地	604.00	
3906	嘉義縣	東石鄉	洲子段	62-13	697	一般農業區	養殖用地	6.86	
3907	嘉義縣	東石鄉	洲子段	62-13	1510	一般農業區	養殖用地	14.44	
3908	嘉義縣	東石鄉	洲子段	62-13	690-1	一般農業區	養殖用地	5.66	
3909	嘉義縣	東石鄉	洲子段	62-131	688	一般農業區	養殖用地	1,131.74	
3910	嘉義縣	東石鄉	洲子段	62-133	688	一般農業區	養殖用地	477.57	
3911	嘉義縣	東石鄉	洲子段	62-134	688	一般農業區	養殖用地	1,265.02	
3912	嘉義縣	東石鄉	洲子段	62-135	688	一般農業區	養殖用地	1,252.66	
3913	嘉義縣	東石鄉	洲子段	62-136	688	一般農業區	養殖用地	370.58	
3914	嘉義縣	東石鄉	洲子段	62-136	689	一般農業區	養殖用地	268.84	
3915	嘉義縣	東石鄉	洲子段	62-137	689	一般農業區	養殖用地	819.51	
3916	嘉義縣	東石鄉	洲子段	62-138	689	一般農業區	養殖用地	851.89	
3917	嘉義縣	東石鄉	洲子段	62-139	689	一般農業區	養殖用地	644.70	
3918	嘉義縣	東石鄉	洲子段	62-148	1518	一般農業區	養殖用地	732.01	
3919	嘉義縣	東石鄉	洲子段	62-148	1531	一般農業區	養殖用地	435.21	
3920	嘉義縣	東石鄉	洲子段	62-148	1531-1	一般農業區	養殖用地	417.08	
3921	嘉義縣	東石鄉	洲子段	62-148	1531-2	一般農業區	養殖用地	142.74	
3922	嘉義縣	東石鄉	洲子段	62-148	1531-3	一般農業區	養殖用地	141.16	
3923	嘉義縣	東石鄉	洲子段	62-148	690-3	一般農業區	養殖用地	1,034.35	
3924	嘉義縣	東石鄉	洲子段	62-155	1510	一般農業區	農牧用地	187.22	
3925	嘉義縣	東石鄉	洲子段	62-156	1510	一般農業區	農牧用地	933.15	
3926	嘉義縣	東石鄉	洲子段	62-157	1517	一般農業區	養殖用地	13.39	
3927	嘉義縣	東石鄉	洲子段	62-159	1517	一般農業區	養殖用地	109.84	
3928	嘉義縣	東石鄉	洲子段	62-159	1521	一般農業區	養殖用地	4.63	
3929	嘉義縣	東石鄉	洲子段	62-16	754	一般農業區	養殖用地	535.62	
3930	嘉義縣	東石鄉	洲子段	62-16	752-1	一般農業區	養殖用地	0.21	
3931	嘉義縣	東石鄉	洲子段	62-17	754	一般農業區	養殖用地	49.85	
3932	嘉義縣	東石鄉	洲子段	62-17	752-1	一般農業區	養殖用地	968.90	
3933	嘉義縣	東石鄉	洲子段	62-17	757-1	一般農業區	養殖用地	0.83	
3934	嘉義縣	東石鄉	洲子段	62-174	688	一般農業區	農牧用地	39.20	
3935	嘉義縣	東石鄉	洲子段	62-174	1528	一般農業區	農牧用地	496.87	
3936	嘉義縣	東石鄉	洲子段	62-18	752-1	一般農業區	養殖用地	1,528.72	
3937	嘉義縣	東石鄉	洲子段	62-18	757-1	一般農業區	養殖用地	17.74	
3938	嘉義縣	東石鄉	洲子段	62-181	1522	一般農業區	農牧用地	44.54	
3939	嘉義縣	東石鄉	洲子段	62-189	771	一般農業區	農牧用地	18.39	
3940	嘉義縣	東石鄉	洲子段	62-19	752-1	一般農業區	農牧用地	35.22	
3941	嘉義縣	東石鄉	洲子段	62-19	752-2	一般農業區	農牧用地	191.36	
3942	嘉義縣	東石鄉	洲子段	62-20	752-1	一般農業區	養殖用地	344.47	
3943	嘉義縣	東石鄉	洲子段	62-20	752-2	一般農業區	養殖用地	2,618.73	
3944	嘉義縣	東石鄉	洲子段	62-20	757-1	一般農業區	養殖用地	166.61	
3945	嘉義縣	東石鄉	洲子段	62-200	771	一般農業區	農牧用地	10.83	
3946	嘉義縣	東石鄉	洲子段	62-201	771	一般農業區	農牧用地	14.29	
3947	嘉義縣	東石鄉	洲子段	62-205	674	一般農業區	養殖用地	338.08	
3948	嘉義縣	東石鄉	洲子段	62-205	693	一般農業區	養殖用地	47.72	
3949	嘉義縣	東石鄉	洲子段	62-205	694	一般農業區	養殖用地	976.13	
3950	嘉義縣	東石鄉	洲子段	62-206	698	一般農業區	養殖用地	1.08	
3951	嘉義縣	東石鄉	洲子段	62-206	695-1	一般農業區	養殖用地	1,260.02	
3952	嘉義縣	東石鄉	洲子段	62-207	696	一般農業區	養殖用地	74.85	
3953	嘉義縣	東石鄉	洲子段	62-207	695-1	一般農業區	養殖用地	1,066.22	
3954	嘉義縣	東石鄉	洲子段	62-208	696	一般農業區	養殖用地	1,546.93	
3955	嘉義縣	東石鄉	洲子段	62-209	696	一般農業區	農牧用地	6.60	
3956	嘉義縣	東石鄉	洲子段	62-209	696	一般農業區	農牧用地	24.97	
3957	嘉義縣	東石鄉	洲子段	62-209	690-1	一般農業區	農牧用地	1,011.94	
3958	嘉義縣	東石鄉	洲子段	62-21	752-2	一般農業區	養殖用地	0.87	
3959	嘉義縣	東石鄉	洲子段	62-21	757-1	一般農業區	養殖用地	370.14	
3960	嘉義縣	東石鄉	洲子段	62-219	1506	一般農業區	農牧用地	1,215.04	
3961	嘉義縣	東石鄉	洲子段	62-219	1516	一般農業區	農牧用地	770.44	
3962	嘉義縣	東石鄉	洲子段	62-220	1506	一般農業區	農牧用地	17.91	
3963	嘉義縣	東石鄉	洲子段	62-220	1516	一般農業區	農牧用地	536.91	

3964	嘉義縣	東石鄉	洲子段	62-221	1510	一般農業區	農牧用地	454.28	
3965	嘉義縣	東石鄉	洲子段	62-222	741	一般農業區	農牧用地	212.73	
3966	嘉義縣	東石鄉	洲子段	62-222	743	一般農業區	農牧用地	21.43	
3967	嘉義縣	東石鄉	洲子段	62-222	752	一般農業區	農牧用地	589.58	
3968	嘉義縣	東石鄉	洲子段	62-223	741	一般農業區	農牧用地	1,034.45	
3969	嘉義縣	東石鄉	洲子段	62-223	743	一般農業區	農牧用地	734.49	
3970	嘉義縣	東石鄉	洲子段	62-224	696	一般農業區	農牧用地	1,361.62	
3971	嘉義縣	東石鄉	洲子段	62-224	699	一般農業區	農牧用地	1,737.42	
3972	嘉義縣	東石鄉	洲子段	62-225	696	一般農業區	養殖用地	751.01	
3973	嘉義縣	東石鄉	洲子段	62-225	697	一般農業區	養殖用地	128.69	
3974	嘉義縣	東石鄉	洲子段	62-225	699	一般農業區	養殖用地	593.30	
3975	嘉義縣	東石鄉	洲子段	62-24	741	一般農業區	農牧用地	1,088.63	
3976	嘉義縣	東石鄉	洲子段	62-24	743	一般農業區	農牧用地	374.11	
3977	嘉義縣	東石鄉	洲子段	62-24	1554	一般農業區	農牧用地	30.41	
3978	嘉義縣	東石鄉	洲子段	62-24	1556	一般農業區	農牧用地	230.21	
3979	嘉義縣	東石鄉	洲子段	62-29	697	一般農業區	養殖用地	877.42	
3980	嘉義縣	東石鄉	洲子段	62-29	699	一般農業區	養殖用地	74.54	
3981	嘉義縣	東石鄉	洲子段	62-31	697	一般農業區	養殖用地	2,746.53	
3982	嘉義縣	東石鄉	洲子段	62-32	696	一般農業區	農牧用地	19.83	
3983	嘉義縣	東石鄉	洲子段	62-32	690-1	一般農業區	農牧用地	30.28	
3984	嘉義縣	東石鄉	洲子段	62-326	693	一般農業區	農牧用地	13.68	
3985	嘉義縣	東石鄉	洲子段	62-328	693	一般農業區	養殖用地	2,127.33	
3986	嘉義縣	東石鄉	洲子段	62-33	696	一般農業區	養殖用地	329.51	
3987	嘉義縣	東石鄉	洲子段	62-33	698	一般農業區	養殖用地	1,036.62	
3988	嘉義縣	東石鄉	洲子段	62-33	699	一般農業區	養殖用地	345.52	
3989	嘉義縣	東石鄉	洲子段	62-33	695-1	一般農業區	養殖用地	121.77	
3990	嘉義縣	東石鄉	洲子段	62-330	688	一般農業區	農牧用地	30.55	
3991	嘉義縣	東石鄉	洲子段	62-330	689	一般農業區	農牧用地	0.03	
3992	嘉義縣	東石鄉	洲子段	62-330	690	一般農業區	農牧用地	184.18	
3993	嘉義縣	東石鄉	洲子段	62-330	693	一般農業區	農牧用地	275.35	
3994	嘉義縣	東石鄉	洲子段	62-330	694	一般農業區	農牧用地	145.51	
3995	嘉義縣	東石鄉	洲子段	62-330	695	一般農業區	農牧用地	200.30	
3996	嘉義縣	東石鄉	洲子段	62-330	1510	一般農業區	農牧用地	785.60	
3997	嘉義縣	東石鄉	洲子段	62-330	690-1	一般農業區	農牧用地	60.56	
3998	嘉義縣	東石鄉	洲子段	62-330	690-3	一般農業區	農牧用地	353.70	
3999	嘉義縣	東石鄉	洲子段	62-339	684	一般農業區	養殖用地	5.24	
4000	嘉義縣	東石鄉	洲子段	62-339	688	一般農業區	養殖用地	13.22	
4001	嘉義縣	東石鄉	洲子段	62-34	698	一般農業區	養殖用地	1,585.65	
4002	嘉義縣	東石鄉	洲子段	62-34	695-1	一般農業區	養殖用地	130.43	
4003	嘉義縣	東石鄉	洲子段	62-35	674	一般農業區	養殖用地	1,201.32	
4004	嘉義縣	東石鄉	洲子段	62-35	698	一般農業區	養殖用地	1,032.55	
4005	嘉義縣	東石鄉	洲子段	62-35	695-1	一般農業區	養殖用地	21.67	
4006	嘉義縣	東石鄉	洲子段	62-35	706-4	一般農業區	養殖用地	28.26	
4007	嘉義縣	東石鄉	洲子段	62-36	674	一般農業區	養殖用地	2,223.46	
4008	嘉義縣	東石鄉	洲子段	62-36	706-4	一般農業區	養殖用地	177.83	
4009	嘉義縣	東石鄉	洲子段	62-37	693	一般農業區	農牧用地	16.11	
4010	嘉義縣	東石鄉	洲子段	62-37	708	一般農業區	農牧用地	1.47	
4011	嘉義縣	東石鄉	洲子段	62-37	706-4	一般農業區	農牧用地	0.87	
4012	嘉義縣	東石鄉	洲子段	62-383	1554	一般農業區	農牧用地	66.43	
4013	嘉義縣	東石鄉	洲子段	62-383	1556	一般農業區	農牧用地	1,567.55	
4014	嘉義縣	東石鄉	洲子段	62-383	1557	一般農業區	農牧用地	601.97	
4015	嘉義縣	東石鄉	洲子段	62-384	編號魚塢	一般農業區	農牧用地	2,322.19	
4016	嘉義縣	東石鄉	洲子段	62-386	752	一般農業區	養殖用地	1,086.16	
4017	嘉義縣	東石鄉	洲子段	62-387	752	一般農業區	養殖用地	49.27	
4018	嘉義縣	東石鄉	洲子段	62-387	754	一般農業區	養殖用地	414.29	
4019	嘉義縣	東石鄉	洲子段	62-39	693	一般農業區	養殖用地	957.55	
4020	嘉義縣	東石鄉	洲子段	62-4	1517	一般農業區	農牧用地	40.62	
4021	嘉義縣	東石鄉	洲子段	62-45	684	一般農業區	農牧用地	3,472.99	
4022	嘉義縣	東石鄉	洲子段	62-45	688	一般農業區	農牧用地	0.60	
4023	嘉義縣	東石鄉	洲子段	62-45	688	一般農業區	農牧用地	49.63	
4024	嘉義縣	東石鄉	洲子段	62-45	688	一般農業區	農牧用地	60.17	
4025	嘉義縣	東石鄉	洲子段	62-45	689	一般農業區	農牧用地	767.94	
4026	嘉義縣	東石鄉	洲子段	62-45	1520	一般農業區	農牧用地	48.47	
4027	嘉義縣	東石鄉	洲子段	62-45	1521	一般農業區	農牧用地	87.12	
4028	嘉義縣	東石鄉	洲子段	62-45	1528	一般農業區	農牧用地	1,494.64	

4029	嘉義縣	東石鄉	洲子段	62-45	1522-2	一般農業區	農牧用地	20.51	
4030	嘉義縣	東石鄉	洲子段	62-50	689	一般農業區	養殖用地	556.26	
4031	嘉義縣	東石鄉	洲子段	62-50	1520	一般農業區	養殖用地	706.00	
4032	嘉義縣	東石鄉	洲子段	62-51	689	一般農業區	養殖用地	677.66	
4033	嘉義縣	東石鄉	洲子段	62-51	1520	一般農業區	養殖用地	463.67	
4034	嘉義縣	東石鄉	洲子段	62-52	689	一般農業區	農牧用地	850.32	
4035	嘉義縣	東石鄉	洲子段	62-52	1520	一般農業區	農牧用地	544.95	
4036	嘉義縣	東石鄉	洲子段	62-53	689	一般農業區	養殖用地	502.34	
4037	嘉義縣	東石鄉	洲子段	62-53	689	一般農業區	養殖用地	435.49	
4038	嘉義縣	東石鄉	洲子段	62-53	690	一般農業區	養殖用地	95.32	
4039	嘉義縣	東石鄉	洲子段	62-53	1518	一般農業區	養殖用地	234.03	
4040	嘉義縣	東石鄉	洲子段	62-53	1520	一般農業區	養殖用地	292.69	
4041	嘉義縣	東石鄉	洲子段	62-53	1520	一般農業區	養殖用地	271.93	
4042	嘉義縣	東石鄉	洲子段	62-54	1518	一般農業區	養殖用地	307.30	
4043	嘉義縣	東石鄉	洲子段	62-54	1529	一般農業區	養殖用地	205.50	
4044	嘉義縣	東石鄉	洲子段	62-54	690-4	一般農業區	養殖用地	160.38	
4045	嘉義縣	東石鄉	洲子段	62-55	690	一般農業區	養殖用地	1,296.72	
4046	嘉義縣	東石鄉	洲子段	62-55	1518	一般農業區	養殖用地	3,523.32	
4047	嘉義縣	東石鄉	洲子段	62-55	1529	一般農業區	養殖用地	1,140.91	
4048	嘉義縣	東石鄉	洲子段	62-55	1531-2	一般農業區	養殖用地	234.88	
4049	嘉義縣	東石鄉	洲子段	62-55	1531-3	一般農業區	養殖用地	224.31	
4050	嘉義縣	東石鄉	洲子段	62-55	690-3	一般農業區	養殖用地	559.34	
4051	嘉義縣	東石鄉	洲子段	62-55	690-4	一般農業區	養殖用地	1,620.09	
4052	嘉義縣	東石鄉	洲子段	62-6	755	一般農業區	養殖用地	993.12	
4053	嘉義縣	東石鄉	洲子段	62-6	772	一般農業區	養殖用地	2.41	
4054	嘉義縣	東石鄉	洲子段	62-6	752-2	一般農業區	養殖用地	0.56	
4055	嘉義縣	東石鄉	洲子段	62-60	1517	一般農業區	農牧用地	12.19	
4056	嘉義縣	東石鄉	洲子段	62-60	1517	一般農業區	農牧用地	6.44	
4057	嘉義縣	東石鄉	洲子段	62-60	1520	一般農業區	農牧用地	738.31	
4058	嘉義縣	東石鄉	洲子段	62-60	1521	一般農業區	農牧用地	3,825.03	
4059	嘉義縣	東石鄉	洲子段	62-60	1522	一般農業區	農牧用地	328.72	
4060	嘉義縣	東石鄉	洲子段	62-60	1522-2	一般農業區	農牧用地	42.71	
4061	嘉義縣	東石鄉	洲子段	62-61	690-1	一般農業區	農牧用地	77.25	
4062	嘉義縣	東石鄉	洲子段	62-62	1510	一般農業區	農牧用地	1,103.58	
4063	嘉義縣	東石鄉	洲子段	62-68	754	一般農業區	養殖用地	29.75	
4064	嘉義縣	東石鄉	洲子段	62-68	752-1	一般農業區	養殖用地	59.73	
4065	嘉義縣	東石鄉	洲子段	62-70	752-1	一般農業區	養殖用地	12.99	
4066	嘉義縣	東石鄉	洲子段	62-70	752-2	一般農業區	養殖用地	121.57	
4067	嘉義縣	東石鄉	洲子段	62-71	752-1	一般農業區	養殖用地	218.59	
4068	嘉義縣	東石鄉	洲子段	62-72	1516	一般農業區	農牧用地	81.68	
4069	嘉義縣	東石鄉	洲子段	62-72	1517	一般農業區	農牧用地	90.37	
4070	嘉義縣	東石鄉	洲子段	62-74	1520	一般農業區	農牧用地	0.02	
4071	嘉義縣	東石鄉	洲子段	62-75	1516	一般農業區	農牧用地	0.69	
4072	嘉義縣	東石鄉	洲子段	62-75	1520	一般農業區	農牧用地	1,384.09	
4073	嘉義縣	東石鄉	洲子段	62-8	1510	一般農業區	養殖用地	807.27	
4074	嘉義縣	東石鄉	洲子段	62-80	1518	一般農業區	農牧用地	5,416.94	
4075	嘉義縣	東石鄉	洲子段	62-80	1531-2	一般農業區	農牧用地	42.60	
4076	嘉義縣	東石鄉	洲子段	62-80	1531-3	一般農業區	農牧用地	42.53	
4077	嘉義縣	東石鄉	洲子段	62-80	690-3	一般農業區	農牧用地	258.67	
4078	嘉義縣	東石鄉	洲子段	62-80	690-3	一般農業區	農牧用地	3.22	
4079	嘉義縣	東石鄉	洲子段	62-90	1510	一般農業區	農牧用地	278.97	
4080	嘉義縣	東石鄉	洲子段	62-91	1510	一般農業區	農牧用地	2,314.44	
4081	嘉義縣	東石鄉	洲子段	62-95	1510	一般農業區	農牧用地	3,478.62	
4082	嘉義縣	東石鄉	洲子段	62-97	1506	一般農業區	農牧用地	601.51	
4083	嘉義縣	東石鄉	洲子段	62-97	1516	一般農業區	農牧用地	618.08	
4084	嘉義縣	東石鄉	洲子段	62-98	1506	一般農業區	農牧用地	68.80	
4085	嘉義縣	東石鄉	洲子段	62-98	1516	一般農業區	農牧用地	614.26	
4086	嘉義縣	東石鄉	洲子段	64-2	786	一般農業區	農牧用地	437.05	
4087	嘉義縣	東石鄉	洲子段	64-3	786	一般農業區	農牧用地	746.39	
4088	嘉義縣	東石鄉	洲子段	69-1	771	一般農業區	養殖用地	28.13	
4089	嘉義縣	東石鄉	洲子段	69-1	773	一般農業區	養殖用地	700.18	
4090	嘉義縣	東石鄉	洲子段	69-10	766	一般農業區	養殖用地	6.97	
4091	嘉義縣	東石鄉	洲子段	69-12	762	一般農業區	養殖用地	2.30	
4092	嘉義縣	東石鄉	洲子段	69-12	764	一般農業區	養殖用地	1,534.49	
4093	嘉義縣	東石鄉	洲子段	69-12	765	一般農業區	養殖用地	2,618.13	

4094	嘉義縣	東石鄉	洲子段	69-13	760	一般農業區	養殖用地	951.73
4095	嘉義縣	東石鄉	洲子段	69-13	762	一般農業區	養殖用地	1,811.13
4096	嘉義縣	東石鄉	洲子段	69-13	764	一般農業區	養殖用地	1,391.84
4097	嘉義縣	東石鄉	洲子段	69-13	765	一般農業區	養殖用地	17.60
4098	嘉義縣	東石鄉	洲子段	69-14	758	一般農業區	養殖用地	146.70
4099	嘉義縣	東石鄉	洲子段	69-14	760	一般農業區	養殖用地	858.23
4100	嘉義縣	東石鄉	洲子段	69-16	771	一般農業區	養殖用地	0.30
4101	嘉義縣	東石鄉	洲子段	69-17	771	一般農業區	養殖用地	34.86
4102	嘉義縣	東石鄉	洲子段	69-18	757-1	一般農業區	養殖用地	599.81
4103	嘉義縣	東石鄉	洲子段	69-19	757	一般農業區	養殖用地	0.65
4104	嘉義縣	東石鄉	洲子段	69-19	758	一般農業區	養殖用地	1,640.55
4105	嘉義縣	東石鄉	洲子段	69-19	757-1	一般農業區	養殖用地	23.49
4106	嘉義縣	東石鄉	洲子段	69-2	764	一般農業區	養殖用地	14.61
4107	嘉義縣	東石鄉	洲子段	69-2	766	一般農業區	養殖用地	4,248.79
4108	嘉義縣	東石鄉	洲子段	69-20	757	一般農業區	養殖用地	1,283.99
4109	嘉義縣	東石鄉	洲子段	69-20	757-1	一般農業區	養殖用地	649.91
4110	嘉義縣	東石鄉	洲子段	69-21	740	一般農業區	養殖用地	152.42
4111	嘉義縣	東石鄉	洲子段	69-23	740	一般農業區	農牧用地	125.45
4112	嘉義縣	東石鄉	洲子段	69-23	1552	一般農業區	農牧用地	6.34
4113	嘉義縣	東石鄉	洲子段	69-23	1554	一般農業區	農牧用地	1,670.83
4114	嘉義縣	東石鄉	洲子段	69-23	1555	一般農業區	農牧用地	266.24
4115	嘉義縣	東石鄉	洲子段	69-24	739	一般農業區	養殖用地	12.61
4116	嘉義縣	東石鄉	洲子段	69-24	739-1	一般農業區	養殖用地	934.25
4117	嘉義縣	東石鄉	洲子段	69-24	739-7	一般農業區	養殖用地	41.82
4118	嘉義縣	東石鄉	洲子段	69-25	739-1	一般農業區	養殖用地	976.61
4119	嘉義縣	東石鄉	洲子段	69-26	739	一般農業區	養殖用地	1,390.77
4120	嘉義縣	東石鄉	洲子段	69-26	1552	一般農業區	養殖用地	58.89
4121	嘉義縣	東石鄉	洲子段	69-26	739-1	一般農業區	養殖用地	875.28
4122	嘉義縣	東石鄉	洲子段	69-27	739-1	一般農業區	養殖用地	273.07
4123	嘉義縣	東石鄉	洲子段	69-28	739-1	一般農業區	養殖用地	226.15
4124	嘉義縣	東石鄉	洲子段	69-29	739-1	一般農業區	養殖用地	20.00
4125	嘉義縣	東石鄉	洲子段	69-3	740	一般農業區	養殖用地	241.66
4126	嘉義縣	東石鄉	洲子段	69-3	1554	一般農業區	養殖用地	55.02
4127	嘉義縣	東石鄉	洲子段	69-3	741-1	一般農業區	養殖用地	1,675.32
4128	嘉義縣	東石鄉	洲子段	69-30	740	一般農業區	養殖用地	375.43
4129	嘉義縣	東石鄉	洲子段	69-31	757	一般農業區	養殖用地	146.13
4130	嘉義縣	東石鄉	洲子段	69-31	757-1	一般農業區	養殖用地	33.31
4131	嘉義縣	東石鄉	洲子段	69-32	758	一般農業區	養殖用地	179.92
4132	嘉義縣	東石鄉	洲子段	69-32	760	一般農業區	養殖用地	827.74
4133	嘉義縣	東石鄉	洲子段	69-33	758	一般農業區	養殖用地	185.27
4134	嘉義縣	東石鄉	洲子段	69-33	760	一般農業區	養殖用地	884.34
4135	嘉義縣	東石鄉	洲子段	69-34	758	一般農業區	養殖用地	183.97
4136	嘉義縣	東石鄉	洲子段	69-34	760	一般農業區	養殖用地	999.39
4137	嘉義縣	東石鄉	洲子段	69-36	739-2	一般農業區	養殖用地	688.90
4138	嘉義縣	東石鄉	洲子段	69-36	739-3	一般農業區	養殖用地	802.81
4139	嘉義縣	東石鄉	洲子段	69-36	739-4	一般農業區	養殖用地	597.04
4140	嘉義縣	東石鄉	洲子段	69-37	758	一般農業區	養殖用地	1,975.57
4141	嘉義縣	東石鄉	洲子段	69-38	741	一般農業區	養殖用地	24.05
4142	嘉義縣	東石鄉	洲子段	69-38	1554	一般農業區	養殖用地	92.24
4143	嘉義縣	東石鄉	洲子段	69-38	741-1	一般農業區	養殖用地	917.80
4144	嘉義縣	東石鄉	洲子段	69-4	740	一般農業區	養殖用地	3,937.57
4145	嘉義縣	東石鄉	洲子段	69-4	1552	一般農業區	養殖用地	321.92
4146	嘉義縣	東石鄉	洲子段	69-5	739	一般農業區	養殖用地	1,018.82
4147	嘉義縣	東石鄉	洲子段	69-5	1552	一般農業區	養殖用地	95.37
4148	嘉義縣	東石鄉	洲子段	69-5	739-1	一般農業區	養殖用地	100.35
4149	嘉義縣	東石鄉	洲子段	69-6	739	一般農業區	養殖用地	404.41
4150	嘉義縣	東石鄉	洲子段	69-6	1552	一般農業區	養殖用地	2.80
4151	嘉義縣	東石鄉	洲子段	69-6	1550-1	一般農業區	養殖用地	0.69
4152	嘉義縣	東石鄉	洲子段	69-6	739-7	一般農業區	養殖用地	1,695.30
4153	嘉義縣	東石鄉	洲子段	69-7	739-1	一般農業區	養殖用地	916.51
4154	嘉義縣	東石鄉	洲子段	69-7	739-3	一般農業區	養殖用地	21.58
4155	嘉義縣	東石鄉	洲子段	69-7	739-7	一般農業區	養殖用地	751.55
4156	嘉義縣	東石鄉	洲子段	69-8	767	一般農業區	養殖用地	476.18
4157	嘉義縣	東石鄉	洲子段	69-8	738-1	一般農業區	養殖用地	28.29
4158	嘉義縣	東石鄉	洲子段	69-8	739-2	一般農業區	養殖用地	3,011.18

4159	嘉義縣	東石鄉	洲子段	69-8	739-3	一般農業區	養殖用地	2,402.38	
4160	嘉義縣	東石鄉	洲子段	69-8	739-4	一般農業區	養殖用地	2,184.16	
4161	嘉義縣	東石鄉	洲子段	69-9	767	一般農業區	養殖用地	11.07	
4162	嘉義縣	東石鄉	洲子段	70-1	773	一般農業區	養殖用地	1,218.49	
4163	嘉義縣	東石鄉	洲子段	70-1	775	一般農業區	養殖用地	33.05	
4164	嘉義縣	東石鄉	洲子段	71-1	773	一般農業區	養殖用地	1,425.29	
4165	嘉義縣	東石鄉	洲子段	71-1	774	一般農業區	養殖用地	77.44	
4166	嘉義縣	東石鄉	洲子段	71-1	775	一般農業區	養殖用地	636.82	
4167	嘉義縣	東石鄉	洲子段	72-1	773	一般農業區	養殖用地	598.64	
4168	嘉義縣	東石鄉	洲子段	72-1	774	一般農業區	養殖用地	2,592.59	
4169	嘉義縣	東石鄉	洲子段	72-1	775	一般農業區	養殖用地	1,000.83	
4170	嘉義縣	東石鄉	洲子段	72-1	776	一般農業區	養殖用地	2,638.84	
4171	嘉義縣	東石鄉	洲子段	72-1	777	一般農業區	養殖用地	2,465.90	
4172	嘉義縣	東石鄉	洲子段	72-2	766	一般農業區	養殖用地	51.23	
4173	嘉義縣	東石鄉	洲子段	72-2	767	一般農業區	養殖用地	6,710.96	
4174	嘉義縣	東石鄉	洲子段	72-2	769	一般農業區	養殖用地	6,320.43	
4175	嘉義縣	東石鄉	洲子段	72-2	770	一般農業區	養殖用地	3,597.90	
4176	嘉義縣	東石鄉	洲子段	72-2	780	一般農業區	養殖用地	172.75	
4177	嘉義縣	東石鄉	洲子段	72-2	737-1	一般農業區	養殖用地	277.96	
4178	嘉義縣	東石鄉	洲子段	72-2	737-3	一般農業區	養殖用地	165.98	
4179	嘉義縣	東石鄉	洲子段	72-2	738-1	一般農業區	養殖用地	140.03	
4180	嘉義縣	東石鄉	洲子段	72-2	738-3	一般農業區	養殖用地	201.42	
4181	嘉義縣	東石鄉	洲子段	72-2	769-1	一般農業區	養殖用地	4,718.52	
4182	嘉義縣	東石鄉	洲子段	72-2	770-1	一般農業區	養殖用地	3,843.84	
4183	嘉義縣	東石鄉	洲子段	72-2	770-2	一般農業區	養殖用地	3,933.82	
4184	嘉義縣	東石鄉	洲子段	72-2	770-3	一般農業區	養殖用地	3,370.97	
4185	嘉義縣	東石鄉	洲子段	72-2	780-1	一般農業區	養殖用地	24.17	
4186	嘉義縣	東石鄉	洲子段	72-3	778	一般農業區	養殖用地	7.23	
4187	嘉義縣	東石鄉	洲子段	72-4	780	一般農業區	養殖用地	1,229.99	
4188	嘉義縣	東石鄉	洲子段	72-4	820	一般農業區	養殖用地	129.64	
4189	嘉義縣	東石鄉	洲子段	72-4	821	一般農業區	養殖用地	4,538.48	
4190	嘉義縣	東石鄉	洲子段	72-4	737-3	一般農業區	養殖用地	47.69	
4191	嘉義縣	東石鄉	洲子段	72-4	780-1	一般農業區	養殖用地	2,429.50	
4192	嘉義縣	東石鄉	洲子段	72-5	737-1	一般農業區	養殖用地	271.54	
4193	嘉義縣	東石鄉	洲子段	72-5	737-3	一般農業區	養殖用地	243.24	
4194	嘉義縣	東石鄉	洲子段	72-5	738-1	一般農業區	養殖用地	117.90	
4195	嘉義縣	東石鄉	洲子段	72-5	738-3	一般農業區	養殖用地	178.82	
4196	嘉義縣	東石鄉	洲仔段洲仔小段	312	732-1	一般農業區	農牧用地	467.98	
4197	嘉義縣	東石鄉	洲仔段洲仔小段	313	732-1	一般農業區	農牧用地	1,596.73	
4198	嘉義縣	東石鄉	洲仔段洲仔小段	314	732-1	一般農業區	農牧用地	1,586.51	
4199	嘉義縣	東石鄉	洲仔段洲仔小段	315	732	一般農業區	農牧用地	722.18	
4200	嘉義縣	東石鄉	洲仔段洲仔小段	315	732-1	一般農業區	農牧用地	311.53	
4201	嘉義縣	東石鄉	洲仔段洲仔小段	316	732	一般農業區	農牧用地	1,796.22	
4202	嘉義縣	東石鄉	洲仔段洲仔小段	317	732	一般農業區	農牧用地	27.58	
4203	嘉義縣	東石鄉	洲仔段洲仔小段	317	734	一般農業區	農牧用地	1,657.85	
4204	嘉義縣	東石鄉	洲仔段洲仔小段	318	734	一般農業區	農牧用地	1,580.76	
4205	嘉義縣	東石鄉	洲仔段洲仔小段	321	732-1	一般農業區	農牧用地	146.05	
4206	嘉義縣	東石鄉	洲仔段洲仔小段	322	732-1	一般農業區	農牧用地	105.73	
4207	嘉義縣	東石鄉	洲仔段洲仔小段	325	732-1	一般農業區	農牧用地	66.47	
4208	嘉義縣	東石鄉	洲仔段洲仔小段	329	795	一般農業區	養殖用地	4,490.13	
4209	嘉義縣	東石鄉	洲仔段洲仔小段	330	795	一般農業區	養殖用地	6,047.27	
4210	嘉義縣	東石鄉	洲仔段洲仔小段	339	795	一般農業區	養殖用地	350.36	
4211	嘉義縣	東石鄉	洲仔段洲仔小段	364	275	一般農業區	農牧用地	3,577.62	
4212	嘉義縣	東石鄉	洲仔段洲仔小段	365	275	一般農業區	農牧用地	55.61	
4213	嘉義縣	東石鄉	洲仔段洲仔小段	365	276	一般農業區	農牧用地	3,621.46	
4214	嘉義縣	東石鄉	洲仔段洲仔小段	365	278	一般農業區	農牧用地	0.29	
4215	嘉義縣	東石鄉	洲仔段洲仔小段	581	276	一般農業區	農牧用地	3.87	
4216	嘉義縣	東石鄉	洲仔段洲仔小段	581	276	一般農業區	農牧用地	2.32	
4217	嘉義縣	東石鄉	洲仔段洲仔小段	581	277	一般農業區	農牧用地	5,902.46	
4218	嘉義縣	東石鄉	洲仔段洲仔小段	581	278	一般農業區	農牧用地	21.73	
4219	嘉義縣	東石鄉	洲仔段洲仔小段	581	278	一般農業區	農牧用地	1.20	
4220	嘉義縣	東石鄉	洲仔段洲仔小段	583	278	一般農業區	養殖用地	1,399.46	
4221	嘉義縣	東石鄉	洲仔段洲仔小段	583	280	一般農業區	養殖用地	3,133.13	
4222	嘉義縣	東石鄉	洲仔段洲仔小段	583	281	一般農業區	養殖用地	2,784.31	
4223	嘉義縣	東石鄉	洲仔段洲仔小段	584	280	一般農業區	農牧用地	0.41	

4224	嘉義縣	東石鄉	洲仔段洲仔小段	584	281	一般農業區	農牧用地	61.67	
4225	嘉義縣	東石鄉	洲仔段洲仔小段	584	283	一般農業區	農牧用地	2,973.38	
4226	嘉義縣	東石鄉	洲仔段洲仔小段	605	799	一般農業區	農牧用地	414.70	
4227	嘉義縣	東石鄉	洲仔段洲仔小段	607	799	一般農業區	農牧用地	1,656.05	
4228	嘉義縣	東石鄉	洲仔段洲仔小段	609	878-1	一般農業區	農牧用地	21.07	
4229	嘉義縣	東石鄉	洲仔段洲仔小段	615	898	一般農業區	農牧用地	456.10	
4230	嘉義縣	東石鄉	洲仔段洲仔小段	616	852	一般農業區	農牧用地	97.43	
4231	嘉義縣	東石鄉	洲仔段洲仔小段	618	849	一般農業區	農牧用地	2,154.01	
4232	嘉義縣	東石鄉	洲仔段洲仔小段	619	852	一般農業區	農牧用地	886.18	
4233	嘉義縣	東石鄉	洲仔段洲仔小段	620	852	一般農業區	農牧用地	957.54	
4234	嘉義縣	東石鄉	洲仔段洲仔小段	626	306	一般農業區	農牧用地	1,977.33	
4235	嘉義縣	東石鄉	洲仔段洲仔小段	626	307	一般農業區	農牧用地	1,034.04	
4236	嘉義縣	東石鄉	洲仔段洲仔小段	626	308	一般農業區	農牧用地	2,543.63	
4237	嘉義縣	東石鄉	洲仔段洲仔小段	631	283	一般農業區	農牧用地	2,331.94	
4238	嘉義縣	東石鄉	洲仔段洲仔小段	631	304	一般農業區	農牧用地	1,038.48	
4239	嘉義縣	東石鄉	洲仔段洲仔小段	632	283	一般農業區	農牧用地	2,745.71	
4240	嘉義縣	東石鄉	洲仔段洲仔小段	632	304	一般農業區	農牧用地	19.49	
4241	嘉義縣	東石鄉	洲仔段洲仔小段	917	311	一般農業區	養殖用地	7,160.31	
4242	嘉義縣	東石鄉	洲仔段洲仔小段	924	311	一般農業區	農牧用地	305.46	
4243	嘉義縣	東石鄉	洲仔段洲仔小段	924	851	一般農業區	農牧用地	220.69	
4244	嘉義縣	東石鄉	洲仔段洲仔小段	925	851	一般農業區	養殖用地	1,751.05	
4245	嘉義縣	東石鄉	洲仔段洲仔小段	926	851	一般農業區	養殖用地	408.03	
4246	嘉義縣	東石鄉	洲仔段洲仔小段	929	850	一般農業區	養殖用地	3,089.82	
4247	嘉義縣	東石鄉	洲仔段洲仔小段	930	850	一般農業區	養殖用地	5.05	
4248	嘉義縣	東石鄉	洲仔段洲仔小段	930	877	一般農業區	養殖用地	1,171.92	
4249	嘉義縣	東石鄉	洲仔段洲仔小段	932	877	一般農業區	農牧用地	14.99	
4250	嘉義縣	東石鄉	洲仔段洲仔小段	932	876-1	一般農業區	農牧用地	1.47	
4251	嘉義縣	東石鄉	洲仔段洲仔小段	932	876-1	一般農業區	農牧用地	173.33	
4252	嘉義縣	東石鄉	洲仔段洲仔小段	933	852	一般農業區	農牧用地	32.71	
4253	嘉義縣	東石鄉	洲仔段洲仔小段	933	898	一般農業區	農牧用地	2,816.76	
4254	嘉義縣	東石鄉	洲仔段洲仔小段	933	898-1	一般農業區	農牧用地	4,148.24	
4255	嘉義縣	東石鄉	洲仔段洲仔小段	934	875	一般農業區	養殖用地	2,698.54	
4256	嘉義縣	東石鄉	洲仔段洲仔小段	934	876	一般農業區	養殖用地	2,040.45	
4257	嘉義縣	東石鄉	洲仔段洲仔小段	934	875-4	一般農業區	養殖用地	2,172.90	
4258	嘉義縣	東石鄉	洲仔段洲仔小段	934	876-1	一般農業區	養殖用地	725.30	
4259	嘉義縣	東石鄉	洲仔段洲仔小段	935	874	一般農業區	農牧用地	369.44	
4260	嘉義縣	東石鄉	洲仔段洲仔小段	935	876	一般農業區	農牧用地	46.55	
4261	嘉義縣	東石鄉	洲仔段洲仔小段	936	872	一般農業區	養殖用地	716.65	
4262	嘉義縣	東石鄉	洲仔段洲仔小段	936	873	一般農業區	養殖用地	1,415.44	
4263	嘉義縣	東石鄉	洲仔段洲仔小段	936	874	一般農業區	養殖用地	2,175.98	
4264	嘉義縣	東石鄉	洲仔段洲仔小段	936	875	一般農業區	養殖用地	46.06	
4265	嘉義縣	東石鄉	洲仔段洲仔小段	936	876	一般農業區	養殖用地	37.99	
4266	嘉義縣	東石鄉	洲仔段洲仔小段	936	875-4	一般農業區	養殖用地	76.19	
4267	嘉義縣	東石鄉	洲仔段洲仔小段	937	869	一般農業區	養殖用地	1,961.90	
4268	嘉義縣	東石鄉	洲仔段洲仔小段	937	870	一般農業區	養殖用地	1,158.80	
4269	嘉義縣	東石鄉	洲仔段洲仔小段	937	871	一般農業區	養殖用地	1,072.31	
4270	嘉義縣	東石鄉	洲仔段洲仔小段	937	872	一般農業區	養殖用地	1,868.05	
4271	嘉義縣	東石鄉	洲仔段洲仔小段	937	873	一般農業區	養殖用地	1,732.58	
4272	嘉義縣	東石鄉	洲仔段洲仔小段	937	874	一般農業區	養殖用地	2,256.58	
4273	嘉義縣	東石鄉	洲仔段洲仔小段	938	869	一般農業區	養殖用地	1,382.99	
4274	嘉義縣	東石鄉	洲仔段洲仔小段	939	865	一般農業區	養殖用地	18.06	
4275	嘉義縣	東石鄉	洲仔段洲仔小段	939	869	一般農業區	養殖用地	114.38	
4276	嘉義縣	東石鄉	洲仔段洲仔小段	939	870	一般農業區	養殖用地	1,104.64	
4277	嘉義縣	東石鄉	洲仔段洲仔小段	939	871	一般農業區	養殖用地	1,242.50	
4278	嘉義縣	東石鄉	洲仔段洲仔小段	940	865	一般農業區	農牧用地	3,800.89	
4279	嘉義縣	東石鄉	洲仔段洲仔小段	943	864	一般農業區	農牧用地	767.92	
4280	嘉義縣	東石鄉	洲仔段洲仔小段	943	865	一般農業區	農牧用地	230.25	
4281	嘉義縣	東石鄉	洲仔段洲仔小段	944	864	一般農業區	農牧用地	1,389.28	
4282	嘉義縣	東石鄉	洲仔段洲仔小段	945	864	一般農業區	農牧用地	1,396.44	
4283	嘉義縣	東石鄉	洲仔段洲仔小段	946	863	一般農業區	農牧用地	1,865.30	
4284	嘉義縣	東石鄉	洲仔段洲仔小段	946	864	一般農業區	農牧用地	171.27	
4285	嘉義縣	東石鄉	洲仔段洲仔小段	947	862	一般農業區	農牧用地	1,846.01	
4286	嘉義縣	東石鄉	洲仔段洲仔小段	947	863	一般農業區	農牧用地	176.27	
4287	嘉義縣	東石鄉	洲仔段洲仔小段	948	809	一般農業區	養殖用地	1,839.51	
4288	嘉義縣	東石鄉	洲仔段洲仔小段	948	862	一般農業區	養殖用地	90.45	

4289	嘉義縣	東石鄉	洲仔段洲仔小段	948	810-2	一般農業區	養殖用地	40.70	
4290	嘉義縣	東石鄉	洲仔段洲仔小段	951	734	一般農業區	農牧用地	287.38	
4291	嘉義縣	東石鄉	洲仔段洲仔小段	951	826	一般農業區	農牧用地	7,228.96	
4292	嘉義縣	東石鄉	洲仔段洲仔小段	952	826	一般農業區	農牧用地	38.72	
4293	嘉義縣	東石鄉	洲仔段洲仔小段	952	827	一般農業區	農牧用地	3,753.40	
4294	嘉義縣	東石鄉	洲仔段洲仔小段	952	827-1	一般農業區	農牧用地	522.80	
4295	嘉義縣	東石鄉	洲仔段洲仔小段	952	827-2	一般農業區	農牧用地	1,934.22	
4296	嘉義縣	東石鄉	洲仔段洲仔小段	953	828	一般農業區	農牧用地	2,590.66	
4297	嘉義縣	東石鄉	洲仔段洲仔小段	953	828-2	一般農業區	農牧用地	922.56	
4298	嘉義縣	東石鄉	洲仔段洲仔小段	364-1	275	一般農業區	農牧用地	1,327.04	
4299	嘉義縣	東石鄉	洲仔段洲仔小段	364-2	275	一般農業區	農牧用地	603.22	
4300	嘉義縣	東石鄉	洲仔段洲仔小段	365-1	275	一般農業區	農牧用地	10.53	
4301	嘉義縣	東石鄉	洲仔段洲仔小段	365-1	276	一般農業區	農牧用地	1,354.05	
4302	嘉義縣	東石鄉	洲仔段洲仔小段	365-2	276	一般農業區	農牧用地	1,045.37	
4303	嘉義縣	東石鄉	洲仔段洲仔小段	583-1	281	一般農業區	農牧用地	1,597.60	
4304	嘉義縣	東石鄉	洲仔段洲仔小段	583-2	281	一般農業區	農牧用地	529.68	
4305	嘉義縣	東石鄉	洲仔段洲仔小段	626-1	306	一般農業區	農牧用地	1,356.60	
4306	嘉義縣	東石鄉	洲仔段洲仔小段	626-1	307	一般農業區	農牧用地	968.33	
4307	嘉義縣	東石鄉	洲仔段洲仔小段	626-1	308	一般農業區	農牧用地	2,785.10	
4308	嘉義縣	東石鄉	洲仔段洲仔小段	626-2	283	一般農業區	農牧用地	5.73	
4309	嘉義縣	東石鄉	洲仔段洲仔小段	626-2	306	一般農業區	農牧用地	1,101.78	
4310	嘉義縣	東石鄉	洲仔段洲仔小段	626-2	307	一般農業區	農牧用地	201.84	
4311	嘉義縣	東石鄉	洲仔段洲仔小段	626-2	308	一般農業區	農牧用地	806.69	
4312	嘉義縣	東石鄉	洲仔段洲仔小段	626-5	306	一般農業區	農牧用地	1,048.72	
4313	嘉義縣	東石鄉	洲仔段洲仔小段	626-5	307	一般農業區	農牧用地	476.77	
4314	嘉義縣	東石鄉	洲仔段洲仔小段	626-5	308	一般農業區	農牧用地	1,057.19	
4315	嘉義縣	東石鄉	洲仔段洲仔小段	632-1	283	一般農業區	農牧用地	931.12	
4316	嘉義縣	東石鄉	洲仔段洲仔小段	924-1	851	一般農業區	農牧用地	7.11	
4317	嘉義縣	東石鄉	洲仔段洲仔小段	932-1	876-1	一般農業區	農牧用地	225.26	
4318	嘉義縣	東石鄉	洲仔段洲仔小段	932-2	876-1	一般農業區	農牧用地	20.25	
4319	嘉義縣	東石鄉	洲仔段洲仔小段	933-1	852	一般農業區	農牧用地	2,595.08	
4320	嘉義縣	東石鄉	洲仔段洲仔小段	933-15	852	一般農業區	農牧用地	16.53	
4321	嘉義縣	東石鄉	洲仔段洲仔小段	933-15	898	一般農業區	農牧用地	1,870.49	
4322	嘉義縣	東石鄉	洲仔段洲仔小段	933-15	898-1	一般農業區	農牧用地	51.60	
4323	嘉義縣	東石鄉	洲仔段洲仔小段	933-2	897	一般農業區	農牧用地	1,308.74	
4324	嘉義縣	東石鄉	洲仔段洲仔小段	933-2	898-1	一般農業區	農牧用地	6.58	
4325	嘉義縣	東石鄉	洲仔段洲仔小段	933-3	878	一般農業區	農牧用地	4,276.54	
4326	嘉義縣	東石鄉	洲仔段洲仔小段	933-3	897	一般農業區	農牧用地	3.90	
4327	嘉義縣	東石鄉	洲仔段洲仔小段	933-3	878-1	一般農業區	農牧用地	3,528.38	
4328	嘉義縣	東石鄉	洲仔段洲仔小段	933-6	799	一般農業區	農牧用地	284.30	
4329	嘉義縣	東石鄉	洲仔段洲仔小段	934-1	881	一般農業區	養殖用地	1,734.54	
4330	嘉義縣	東石鄉	洲仔段洲仔小段	934-1	882	一般農業區	養殖用地	1,236.97	
4331	嘉義縣	東石鄉	洲仔段洲仔小段	934-1	883	一般農業區	養殖用地	1,637.75	
4332	嘉義縣	東石鄉	洲仔段洲仔小段	934-1	884	一般農業區	養殖用地	2,742.58	
4333	嘉義縣	東石鄉	洲仔段洲仔小段	934-1	885	一般農業區	養殖用地	2,705.43	
4334	嘉義縣	東石鄉	洲仔段洲仔小段	934-2	800	一般農業區	養殖用地	1,066.10	
4335	嘉義縣	東石鄉	洲仔段洲仔小段	934-2	801	一般農業區	養殖用地	1,442.48	
4336	嘉義縣	東石鄉	洲仔段洲仔小段	934-2	800-1	一般農業區	養殖用地	1,179.15	
4337	嘉義縣	東石鄉	洲仔段洲仔小段	934-2	800-2	一般農業區	養殖用地	1,369.72	
4338	嘉義縣	東石鄉	洲仔段洲仔小段	934-2	800-3	一般農業區	養殖用地	1,448.44	
4339	嘉義縣	東石鄉	洲仔段洲仔小段	934-2	801-1	一般農業區	養殖用地	1,826.75	
4340	嘉義縣	東石鄉	洲仔段洲仔小段	934-2	801-2	一般農業區	養殖用地	1,164.81	
4341	嘉義縣	東石鄉	洲仔段洲仔小段	934-3	800	一般農業區	養殖用地	23.37	
4342	嘉義縣	東石鄉	洲仔段洲仔小段	934-3	809	一般農業區	養殖用地	8.54	
4343	嘉義縣	東石鄉	洲仔段洲仔小段	934-3	810	一般農業區	養殖用地	1,461.55	
4344	嘉義縣	東石鄉	洲仔段洲仔小段	934-3	860	一般農業區	養殖用地	1,530.15	
4345	嘉義縣	東石鄉	洲仔段洲仔小段	934-3	861	一般農業區	養殖用地	1,417.36	
4346	嘉義縣	東石鄉	洲仔段洲仔小段	934-3	862	一般農業區	養殖用地	27.63	
4347	嘉義縣	東石鄉	洲仔段洲仔小段	934-3	863	一般農業區	養殖用地	2.65	
4348	嘉義縣	東石鄉	洲仔段洲仔小段	934-3	800-1	一般農業區	養殖用地	0.66	
4349	嘉義縣	東石鄉	洲仔段洲仔小段	934-3	810-1	一般農業區	養殖用地	1,583.35	
4350	嘉義縣	東石鄉	洲仔段洲仔小段	934-3	810-2	一般農業區	養殖用地	1,141.44	
4351	嘉義縣	東石鄉	洲仔段洲仔小段	934-3	860-2	一般農業區	養殖用地	1,455.53	
4352	嘉義縣	東石鄉	洲仔段洲仔小段	934-3	861-1	一般農業區	養殖用地	1,595.98	
4353	嘉義縣	東石鄉	洲仔段洲仔小段	934-4	882	一般農業區	養殖用地	12.86	

4354	嘉義縣	東石鄉	洲仔段洲仔小段	948-1	809	一般農業區	農牧用地	647.53	
4355	嘉義縣	東石鄉	洲仔段洲仔小段	948-1	862	一般農業區	農牧用地	57.21	
4356	嘉義縣	東石鄉	洲仔段洲仔小段	948-2	809	一般農業區	農牧用地	290.28	
4357	嘉義縣	東石鄉	洲仔段洲仔小段	948-2	862	一般農業區	農牧用地	29.76	
4358	嘉義縣	東石鄉	洲仔段洲仔小段	951-1	826	一般農業區	農牧用地	615.95	
4359	嘉義縣	東石鄉	洲仔段洲仔小段	951-2	734	一般農業區	農牧用地	91.23	
4360	嘉義縣	東石鄉	洲仔段洲仔小段	951-2	826	一般農業區	農牧用地	55.97	
4361	嘉義縣	東石鄉	洲仔段洲仔小段	952-1	826	一般農業區	農牧用地	462.60	
4362	嘉義縣	東石鄉	洲仔段洲仔小段	952-1	827-1	一般農業區	農牧用地	1,659.43	
4363	嘉義縣	東石鄉	洲仔段洲仔小段	952-1	827-2	一般農業區	農牧用地	2,227.39	
4364	嘉義縣	東石鄉	洲仔段洲仔小段	953-1	827-1	一般農業區	農牧用地	2.27	
4365	嘉義縣	東石鄉	洲仔段洲仔小段	953-1	828-2	一般農業區	農牧用地	1,922.71	
4366	嘉義縣	東石鄉	洲仔段洲仔小段	953-1	828-5	一般農業區	農牧用地	2,673.53	
4367	嘉義縣	東石鄉	洲仔段洲仔小段	953-6	828	一般農業區	農牧用地	322.40	
4368	嘉義縣	東石鄉	洲仔段洲仔小段	953-6	828-1	一般農業區	農牧用地	3,872.75	
4369	嘉義縣	東石鄉	栗子崙段	384	1088	一般農業區	養殖用地	36.41	
4370	嘉義縣	東石鄉	栗子崙段	385	1087	一般農業區	養殖用地	19.66	
4371	嘉義縣	東石鄉	栗子崙段	385	1088	一般農業區	養殖用地	4.16	
4372	嘉義縣	東石鄉	栗子崙段	409	1075	一般農業區	農牧用地	324.29	
4373	嘉義縣	東石鄉	栗子崙段	422	1912-1	一般農業區	養殖用地	3,242.73	
4374	嘉義縣	東石鄉	栗子崙段	388-2	1087	一般農業區	養殖用地	1.66	
4375	嘉義縣	東石鄉	栗子崙段	405-11	1087	一般農業區	養殖用地	2,657.56	
4376	嘉義縣	東石鄉	栗子崙段	405-11	1088	一般農業區	養殖用地	1,949.78	
4377	嘉義縣	東石鄉	栗子崙段	405-11	1102	一般農業區	養殖用地	3.80	
4378	嘉義縣	東石鄉	栗子崙段	405-16	1081	一般農業區	養殖用地	0.29	
4379	嘉義縣	東石鄉	栗子崙段	405-16	1081	一般農業區	養殖用地	2.61	
4380	嘉義縣	東石鄉	栗子崙段	405-16	1102	一般農業區	養殖用地	2,528.59	
4381	嘉義縣	東石鄉	栗子崙段	405-17	1087	一般農業區	養殖用地	3.75	
4382	嘉義縣	東石鄉	栗子崙段	405-17	1087	一般農業區	養殖用地	18.19	
4383	嘉義縣	東石鄉	栗子崙段	405-17	1102	一般農業區	養殖用地	801.72	
4384	嘉義縣	東石鄉	栗子崙段	405-18	1087	一般農業區	養殖用地	1,117.38	
4385	嘉義縣	東石鄉	栗子崙段	405-2	1075	一般農業區	養殖用地	6,165.87	
4386	嘉義縣	東石鄉	栗子崙段	405-2	1079	一般農業區	養殖用地	1,389.63	
4387	嘉義縣	東石鄉	栗子崙段	405-5	1079	一般農業區	農牧用地	3,797.07	
4388	嘉義縣	東石鄉	栗子崙段	405-7	1087	一般農業區	養殖用地	1.27	
4389	嘉義縣	東石鄉	栗子崙段	405-7	1102	一般農業區	養殖用地	2,490.72	
4390	嘉義縣	東石鄉	栗子崙段	405-9	1076	一般農業區	養殖用地	4,734.54	
4391	嘉義縣	東石鄉	栗子崙段	405-9	1081	一般農業區	養殖用地	6,746.51	
4392	嘉義縣	東石鄉	栗子崙段	409-12	1076	一般農業區	農牧用地	2.80	
4393	嘉義縣	東石鄉	栗子崙段	409-12	1081	一般農業區	農牧用地	35.70	
4394	嘉義縣	東石鄉	栗子崙段	409-13	1076	一般農業區	農牧用地	9.25	
4395	嘉義縣	東石鄉	栗子崙段	409-2	1081	一般農業區	養殖用地	12.31	
4396	嘉義縣	東石鄉	栗子崙段	409-6	1076	一般農業區	農牧用地	37.51	
4397	嘉義縣	東石鄉	栗子崙段	409-7	1076	一般農業區	養殖用地	86.93	
4398	嘉義縣	東石鄉	栗子崙段	409-9	1076	一般農業區	養殖用地	2.57	
4399	嘉義縣	東石鄉	栗子崙段中洲小段	2	326	一般農業區	農牧用地	1,549.40	
4400	嘉義縣	東石鄉	栗子崙段中洲小段	8	370	一般農業區	養殖用地	36.85	
4401	嘉義縣	東石鄉	栗子崙段中洲小段	8	371	一般農業區	養殖用地	2,225.72	
4402	嘉義縣	東石鄉	栗子崙段中洲小段	11	332	一般農業區	養殖用地	537.84	
4403	嘉義縣	東石鄉	栗子崙段中洲小段	11	333	一般農業區	養殖用地	1,249.85	
4404	嘉義縣	東石鄉	栗子崙段中洲小段	11	334	一般農業區	養殖用地	1,987.35	
4405	嘉義縣	東石鄉	栗子崙段中洲小段	12	329	一般農業區	養殖用地	3,090.46	
4406	嘉義縣	東石鄉	栗子崙段中洲小段	12	332	一般農業區	養殖用地	1,871.46	
4407	嘉義縣	東石鄉	栗子崙段中洲小段	13	328	一般農業區	養殖用地	27.23	
4408	嘉義縣	東石鄉	栗子崙段中洲小段	13	373	一般農業區	養殖用地	100.56	
4409	嘉義縣	東石鄉	栗子崙段中洲小段	13	374	一般農業區	養殖用地	833.14	
4410	嘉義縣	東石鄉	栗子崙段中洲小段	13	374-1	一般農業區	養殖用地	1,934.43	
4411	嘉義縣	東石鄉	栗子崙段中洲小段	14	372	一般農業區	養殖用地	3,158.72	
4412	嘉義縣	東石鄉	栗子崙段中洲小段	14	373	一般農業區	養殖用地	1,750.35	
4413	嘉義縣	東石鄉	栗子崙段中洲小段	14	415	一般農業區	養殖用地	3,117.52	
4414	嘉義縣	東石鄉	栗子崙段中洲小段	15	400	一般農業區	養殖用地	258.74	
4415	嘉義縣	東石鄉	栗子崙段中洲小段	15	330-1	一般農業區	養殖用地	530.58	
4416	嘉義縣	東石鄉	栗子崙段中洲小段	17	編號魚塢	一般農業區	農牧用地	804.25	
4417	嘉義縣	東石鄉	栗子崙段中洲小段	18	編號魚塢	一般農業區	農牧用地	795.34	
4418	嘉義縣	東石鄉	栗子崙段中洲小段	38	365	一般農業區	農牧用地	7,496.51	

4419	嘉義縣	東石鄉	栗子崙段中洲小段	38	368	一般農業區	農牧用地	5,085.50
4420	嘉義縣	東石鄉	栗子崙段中洲小段	54	407	一般農業區	農牧用地	1,555.58
4421	嘉義縣	東石鄉	栗子崙段中洲小段	54	408	一般農業區	農牧用地	1,794.54
4422	嘉義縣	東石鄉	栗子崙段中洲小段	54	408-1	一般農業區	農牧用地	1,407.51
4423	嘉義縣	東石鄉	栗子崙段中洲小段	11-1	332	一般農業區	養殖用地	897.17
4424	嘉義縣	東石鄉	栗子崙段中洲小段	11-1	333	一般農業區	養殖用地	2,392.45
4425	嘉義縣	東石鄉	栗子崙段中洲小段	11-1	334	一般農業區	養殖用地	1,936.03
4426	嘉義縣	東石鄉	栗子崙段中洲小段	12-1	328	一般農業區	養殖用地	2,116.89
4427	嘉義縣	東石鄉	栗子崙段中洲小段	12-1	329	一般農業區	養殖用地	1,489.04
4428	嘉義縣	東石鄉	栗子崙段中洲小段	12-1	330	一般農業區	養殖用地	3,424.93
4429	嘉義縣	東石鄉	栗子崙段中洲小段	12-1	331	一般農業區	養殖用地	3,605.10
4430	嘉義縣	東石鄉	栗子崙段中洲小段	12-1	332	一般農業區	養殖用地	2,363.42
4431	嘉義縣	東石鄉	栗子崙段中洲小段	12-1	373	一般農業區	養殖用地	74.65
4432	嘉義縣	東石鄉	栗子崙段中洲小段	12-1	374	一般農業區	養殖用地	117.63
4433	嘉義縣	東石鄉	栗子崙段中洲小段	12-1	328-1	一般農業區	養殖用地	3,378.75
4434	嘉義縣	東石鄉	栗子崙段中洲小段	12-1	330-1	一般農業區	養殖用地	2,109.10
4435	嘉義縣	東石鄉	栗子崙段中洲小段	12-1	374-1	一般農業區	養殖用地	43.01
4436	嘉義縣	東石鄉	栗子崙段中洲小段	12-2	330	一般農業區	養殖用地	1.64
4437	嘉義縣	東石鄉	栗子崙段中洲小段	12-2	373	一般農業區	養殖用地	107.90
4438	嘉義縣	東石鄉	栗子崙段中洲小段	12-2	330-1	一般農業區	養殖用地	125.81
4439	嘉義縣	東石鄉	栗子崙段中洲小段	13-1	372	一般農業區	養殖用地	902.77
4440	嘉義縣	東石鄉	栗子崙段中洲小段	13-1	373	一般農業區	養殖用地	2,358.93
4441	嘉義縣	東石鄉	栗子崙段中洲小段	13-1	374	一般農業區	養殖用地	1,799.24
4442	嘉義縣	東石鄉	栗子崙段中洲小段	13-1	374-1	一般農業區	養殖用地	1,647.24
4443	嘉義縣	東石鄉	栗子崙段中洲小段	15-1	373	一般農業區	養殖用地	32.40
4444	嘉義縣	東石鄉	栗子崙段中洲小段	15-1	400	一般農業區	養殖用地	133.61
4445	嘉義縣	東石鄉	栗子崙段中洲小段	15-1	330-1	一般農業區	養殖用地	280.92
4446	嘉義縣	東石鄉	栗子崙段中洲小段	8-1	370	一般農業區	養殖用地	2,866.66
4447	嘉義縣	東石鄉	栗子崙段後埔小段	2	319	一般農業區	養殖用地	32.01
4448	嘉義縣	東石鄉	栗子崙段後埔小段	2	319	一般農業區	養殖用地	0.22
4449	嘉義縣	東石鄉	栗子崙段後埔小段	2	326	一般農業區	養殖用地	7,035.03
4450	嘉義縣	東石鄉	栗子崙段後埔小段	2	345	一般農業區	養殖用地	0.32
4451	嘉義縣	東石鄉	栗子崙段後埔小段	2	351-1	一般農業區	養殖用地	85.55
4452	嘉義縣	東石鄉	栗子崙段後埔小段	3	318	一般農業區	養殖用地	5,538.20
4453	嘉義縣	東石鄉	栗子崙段後埔小段	3	319	一般農業區	養殖用地	4,598.61
4454	嘉義縣	東石鄉	栗子崙段後埔小段	3	321	一般農業區	養殖用地	3,523.17
4455	嘉義縣	東石鄉	栗子崙段後埔小段	3	326	一般農業區	養殖用地	0.97
4456	嘉義縣	東石鄉	栗子崙段後埔小段	4	320	一般農業區	養殖用地	5,154.31
4457	嘉義縣	東石鄉	栗子崙段後埔小段	4	325	一般農業區	養殖用地	0.69
4458	嘉義縣	東石鄉	栗子崙段後埔小段	5	317	一般農業區	養殖用地	0.59
4459	嘉義縣	東石鄉	栗子崙段後埔小段	5	325	一般農業區	養殖用地	8,379.60
4460	嘉義縣	東石鄉	栗子崙段後埔小段	6	303	一般農業區	養殖用地	10,873.62
4461	嘉義縣	東石鄉	栗子崙段後埔小段	6	322	一般農業區	養殖用地	1,182.13
4462	嘉義縣	東石鄉	栗子崙段後埔小段	7	302	一般農業區	養殖用地	4,061.75
4463	嘉義縣	東石鄉	栗子崙段後埔小段	7	303	一般農業區	養殖用地	4.22
4464	嘉義縣	東石鄉	栗子崙段後埔小段	8	301	一般農業區	養殖用地	4,784.27
4465	嘉義縣	東石鄉	栗子崙段後埔小段	8	302	一般農業區	養殖用地	4.26
4466	嘉義縣	東石鄉	栗子崙段後埔小段	8	301-1	一般農業區	養殖用地	2,967.16
4467	嘉義縣	東石鄉	栗子崙段後埔小段	9	301	一般農業區	養殖用地	32.19
4468	嘉義縣	東石鄉	栗子崙段後埔小段	9	846	一般農業區	養殖用地	4,235.69
4469	嘉義縣	東石鄉	栗子崙段後埔小段	10	301	一般農業區	養殖用地	13.08
4470	嘉義縣	東石鄉	栗子崙段後埔小段	10	313	一般農業區	養殖用地	1,853.45
4471	嘉義縣	東石鄉	栗子崙段後埔小段	10	846	一般農業區	養殖用地	45.65
4472	嘉義縣	東石鄉	栗子崙段後埔小段	11	301	一般農業區	養殖用地	65.01
4473	嘉義縣	東石鄉	栗子崙段後埔小段	11	302	一般農業區	養殖用地	0.76
4474	嘉義縣	東石鄉	栗子崙段後埔小段	11	313	一般農業區	養殖用地	6,219.64
4475	嘉義縣	東石鄉	栗子崙段後埔小段	11	301-1	一般農業區	養殖用地	8.82
4476	嘉義縣	東石鄉	栗子崙段後埔小段	12	302	一般農業區	養殖用地	0.05
4477	嘉義縣	東石鄉	栗子崙段後埔小段	12	315	一般農業區	養殖用地	3,843.16
4478	嘉義縣	東石鄉	栗子崙段後埔小段	12	317	一般農業區	養殖用地	3,926.62
4479	嘉義縣	東石鄉	栗子崙段後埔小段	12	325	一般農業區	養殖用地	3.48
4480	嘉義縣	東石鄉	栗子崙段後埔小段	13	303	一般農業區	養殖用地	1.28
4481	嘉義縣	東石鄉	栗子崙段後埔小段	13	315	一般農業區	養殖用地	934.66
4482	嘉義縣	東石鄉	栗子崙段後埔小段	13	317	一般農業區	養殖用地	308.57
4483	嘉義縣	東石鄉	栗子崙段後埔小段	13	322	一般農業區	養殖用地	2.13

4484	嘉義縣	東石鄉	栗子崙段後埔小段	13	325	一般農業區	養殖用地	2.06	
4485	嘉義縣	東石鄉	栗子崙段後埔小段	14	315	一般農業區	養殖用地	611.06	
4486	嘉義縣	東石鄉	栗子崙段後埔小段	15	315	一般農業區	養殖用地	11.16	
4487	嘉義縣	東石鄉	栗子崙段後埔小段	15	315	一般農業區	養殖用地	3.66	
4488	嘉義縣	東石鄉	栗子崙段後埔小段	15	315	一般農業區	養殖用地	13.65	
4489	嘉義縣	東石鄉	栗子崙段後埔小段	15	316	一般農業區	養殖用地	2,506.67	
4490	嘉義縣	東石鄉	栗子崙段後埔小段	15	317	一般農業區	養殖用地	1.69	
4491	嘉義縣	東石鄉	栗子崙段後埔小段	16	317	一般農業區	養殖用地	101.85	
4492	嘉義縣	東石鄉	栗子崙段後埔小段	17	317	一般農業區	養殖用地	21.25	
4493	嘉義縣	東石鄉	栗子崙段後埔小段	18	335	一般農業區	養殖用地	3,872.01	
4494	嘉義縣	東石鄉	栗子崙段後埔小段	18	336	一般農業區	養殖用地	5,442.95	
4495	嘉義縣	東石鄉	栗子崙段後埔小段	18	342	一般農業區	養殖用地	3,706.85	
4496	嘉義縣	東石鄉	栗子崙段後埔小段	18	343	一般農業區	養殖用地	6,380.15	
4497	嘉義縣	東石鄉	栗子崙段後埔小段	18	352	一般農業區	養殖用地	1,135.64	
4498	嘉義縣	東石鄉	栗子崙段後埔小段	18	353	一般農業區	養殖用地	366.55	
4499	嘉義縣	東石鄉	栗子崙段後埔小段	19	318	一般農業區	養殖用地	99.62	
4500	嘉義縣	東石鄉	栗子崙段後埔小段	19	320	一般農業區	養殖用地	63.31	
4501	嘉義縣	東石鄉	栗子崙段後埔小段	19	338	一般農業區	養殖用地	1,728.28	
4502	嘉義縣	東石鄉	栗子崙段後埔小段	19	340	一般農業區	養殖用地	17.32	
4503	嘉義縣	東石鄉	栗子崙段後埔小段	19	340	一般農業區	養殖用地	14.76	
4504	嘉義縣	東石鄉	栗子崙段後埔小段	19	345	一般農業區	養殖用地	0.61	
4505	嘉義縣	東石鄉	栗子崙段後埔小段	19	347	一般農業區	養殖用地	3,015.24	
4506	嘉義縣	東石鄉	栗子崙段後埔小段	20	345	一般農業區	養殖用地	2,460.28	
4507	嘉義縣	東石鄉	栗子崙段後埔小段	20	347	一般農業區	養殖用地	16.37	
4508	嘉義縣	東石鄉	栗子崙段後埔小段	20	350	一般農業區	養殖用地	75.79	
4509	嘉義縣	東石鄉	栗子崙段後埔小段	21	345	一般農業區	養殖用地	1,047.05	
4510	嘉義縣	東石鄉	栗子崙段後埔小段	21	347	一般農業區	養殖用地	57.11	
4511	嘉義縣	東石鄉	栗子崙段後埔小段	21	350	一般農業區	養殖用地	1.49	
4512	嘉義縣	東石鄉	栗子崙段後埔小段	22	350	一般農業區	養殖用地	4,588.70	
4513	嘉義縣	東石鄉	栗子崙段後埔小段	24	340	一般農業區	養殖用地	1,079.25	
4514	嘉義縣	東石鄉	栗子崙段後埔小段	25	340	一般農業區	養殖用地	3,446.66	
4515	嘉義縣	東石鄉	栗子崙段後埔小段	26	340	一般農業區	養殖用地	527.98	
4516	嘉義縣	東石鄉	栗子崙段後埔小段	27	354	一般農業區	養殖用地	1.37	
4517	嘉義縣	東石鄉	栗子崙段後埔小段	27	359	一般農業區	養殖用地	19.61	
4518	嘉義縣	東石鄉	栗子崙段後埔小段	28	359	一般農業區	養殖用地	8,983.51	
4519	嘉義縣	東石鄉	栗子崙段後埔小段	29	355	一般農業區	養殖用地	1,260.91	
4520	嘉義縣	東石鄉	栗子崙段後埔小段	29	358	一般農業區	養殖用地	4,310.47	
4521	嘉義縣	東石鄉	栗子崙段後埔小段	29	359	一般農業區	養殖用地	0.01	
4522	嘉義縣	東石鄉	栗子崙段後埔小段	30	352	一般農業區	養殖用地	3,442.68	
4523	嘉義縣	東石鄉	栗子崙段後埔小段	30	353	一般農業區	養殖用地	3,704.65	
4524	嘉義縣	東石鄉	栗子崙段後埔小段	31	356	一般農業區	養殖用地	66.61	
4525	嘉義縣	東石鄉	栗子崙段後埔小段	31	361	一般農業區	養殖用地	0.06	
4526	嘉義縣	東石鄉	栗子崙段後埔小段	31	362	一般農業區	養殖用地	7,530.56	
4527	嘉義縣	東石鄉	栗子崙段後埔小段	32	356	一般農業區	養殖用地	48.65	
4528	嘉義縣	東石鄉	栗子崙段後埔小段	32	361	一般農業區	養殖用地	4,353.88	
4529	嘉義縣	東石鄉	栗子崙段後埔小段	33	356	一般農業區	養殖用地	12,040.87	
4530	嘉義縣	東石鄉	栗子崙段後埔小段	33	357	一般農業區	養殖用地	82.31	
4531	嘉義縣	東石鄉	栗子崙段後埔小段	33	360	一般農業區	養殖用地	13.84	
4532	嘉義縣	東石鄉	栗子崙段後埔小段	33	362	一般農業區	養殖用地	0.86	
4533	嘉義縣	東石鄉	栗子崙段後埔小段	34	357	一般農業區	養殖用地	4,353.02	
4534	嘉義縣	東石鄉	栗子崙段後埔小段	35	360	一般農業區	養殖用地	11,440.88	
4535	嘉義縣	東石鄉	栗子崙段後埔小段	35	401	一般農業區	養殖用地	6,901.83	
4536	嘉義縣	東石鄉	栗子崙段後埔小段	35	402	一般農業區	養殖用地	30.28	
4537	嘉義縣	東石鄉	栗子崙段後埔小段	35	402	一般農業區	養殖用地	7.31	
4538	嘉義縣	東石鄉	栗子崙段後埔小段	35	402	一般農業區	養殖用地	11.68	
4539	嘉義縣	東石鄉	栗子崙段後埔小段	35	403	一般農業區	養殖用地	24.39	
4540	嘉義縣	東石鄉	栗子崙段後埔小段	36	401	一般農業區	養殖用地	1.42	
4541	嘉義縣	東石鄉	栗子崙段後埔小段	36	401	一般農業區	養殖用地	2.85	
4542	嘉義縣	東石鄉	栗子崙段後埔小段	36	402	一般農業區	養殖用地	2,625.04	
4543	嘉義縣	東石鄉	栗子崙段後埔小段	36	403	一般農業區	養殖用地	14,120.06	
4544	嘉義縣	東石鄉	栗子崙段後埔小段	37	404	一般農業區	養殖用地	3,506.12	
4545	嘉義縣	東石鄉	栗子崙段後埔小段	37	406	一般農業區	養殖用地	1,281.44	
4546	嘉義縣	東石鄉	栗子崙段後埔小段	47	845	一般農業區	農牧用地	4,638.95	
4547	嘉義縣	東石鄉	栗子崙段後埔小段	47	857	一般農業區	農牧用地	21.42	
4548	嘉義縣	東石鄉	栗子崙段後埔小段	48	857	一般農業區	農牧用地	2,279.37	

4549	嘉義縣	東石鄉	栗子崙段後埔小段	50	845	一般農業區	農牧用地	0.04	
4550	嘉義縣	東石鄉	栗子崙段後埔小段	50	859	一般農業區	農牧用地	3,874.38	
4551	嘉義縣	東石鄉	栗子崙段後埔小段	50	859-1	一般農業區	農牧用地	3,047.31	
4552	嘉義縣	東石鄉	栗子崙段後埔小段	50	859-2	一般農業區	農牧用地	2,104.12	
4553	嘉義縣	東石鄉	栗子崙段後埔小段	51	859	一般農業區	養殖用地	10.89	
4554	嘉義縣	東石鄉	栗子崙段後埔小段	51	867	一般農業區	養殖用地	1.63	
4555	嘉義縣	東石鄉	栗子崙段後埔小段	51	868	一般農業區	養殖用地	4,213.94	
4556	嘉義縣	東石鄉	栗子崙段後埔小段	51	887	一般農業區	養殖用地	0.44	
4557	嘉義縣	東石鄉	栗子崙段後埔小段	51	896	一般農業區	養殖用地	3,259.99	
4558	嘉義縣	東石鄉	栗子崙段後埔小段	51	859-1	一般農業區	養殖用地	1.82	
4559	嘉義縣	東石鄉	栗子崙段後埔小段	51	859-2	一般農業區	養殖用地	7.00	
4560	嘉義縣	東石鄉	栗子崙段後埔小段	52	867	一般農業區	農牧用地	3,874.82	
4561	嘉義縣	東石鄉	栗子崙段後埔小段	52	866-1	一般農業區	農牧用地	44.70	
4562	嘉義縣	東石鄉	栗子崙段後埔小段	53	866	一般農業區	農牧用地	6.25	
4563	嘉義縣	東石鄉	栗子崙段後埔小段	53	867	一般農業區	農牧用地	9.93	
4564	嘉義縣	東石鄉	栗子崙段後埔小段	53	887	一般農業區	農牧用地	3,821.00	
4565	嘉義縣	東石鄉	栗子崙段後埔小段	53	893	一般農業區	農牧用地	2.96	
4566	嘉義縣	東石鄉	栗子崙段後埔小段	53	866-1	一般農業區	農牧用地	2,326.72	
4567	嘉義縣	東石鄉	栗子崙段後埔小段	53	866-2	一般農業區	農牧用地	1.49	
4568	嘉義縣	東石鄉	栗子崙段後埔小段	55	866	一般農業區	農牧用地	4,685.99	
4569	嘉義縣	東石鄉	栗子崙段後埔小段	55	866-2	一般農業區	農牧用地	3,458.83	
4570	嘉義縣	東石鄉	栗子崙段後埔小段	56	858	一般農業區	農牧用地	2,784.99	
4571	嘉義縣	東石鄉	栗子崙段後埔小段	56	893	一般農業區	農牧用地	17.70	
4572	嘉義縣	東石鄉	栗子崙段後埔小段	56	866-2	一般農業區	農牧用地	51.52	
4573	嘉義縣	東石鄉	栗子崙段後埔小段	58	894-2	一般農業區	農牧用地	1,384.02	
4574	嘉義縣	東石鄉	栗子崙段後埔小段	59	894-2	一般農業區	農牧用地	1,690.57	
4575	嘉義縣	東石鄉	栗子崙段後埔小段	61	894	一般農業區	農牧用地	3,280.65	
4576	嘉義縣	東石鄉	栗子崙段後埔小段	73	880	一般農業區	農牧用地	1,733.17	
4577	嘉義縣	東石鄉	栗子崙段後埔小段	73	880-1	一般農業區	農牧用地	1,380.87	
4578	嘉義縣	東石鄉	栗子崙段後埔小段	74	880	一般農業區	農牧用地	3,372.64	
4579	嘉義縣	東石鄉	栗子崙段後埔小段	74	880-1	一般農業區	農牧用地	2,465.09	
4580	嘉義縣	東石鄉	栗子崙段後埔小段	75	812	一般農業區	養殖用地	1,620.38	
4581	嘉義縣	東石鄉	栗子崙段後埔小段	75	879	一般農業區	養殖用地	1,763.16	
4582	嘉義縣	東石鄉	栗子崙段後埔小段	75	880	一般農業區	養殖用地	5.44	
4583	嘉義縣	東石鄉	栗子崙段後埔小段	75	880-1	一般農業區	養殖用地	30.91	
4584	嘉義縣	東石鄉	栗子崙段後埔小段	76	811	一般農業區	養殖用地	125.02	
4585	嘉義縣	東石鄉	栗子崙段後埔小段	76	812	一般農業區	養殖用地	1,283.92	
4586	嘉義縣	東石鄉	栗子崙段後埔小段	76	879	一般農業區	養殖用地	1,052.36	
4587	嘉義縣	東石鄉	栗子崙段後埔小段	76	812-1	一般農業區	養殖用地	1.42	
4588	嘉義縣	東石鄉	栗子崙段後埔小段	82	891	一般農業區	農牧用地	2,401.20	
4589	嘉義縣	東石鄉	栗子崙段後埔小段	83	891	一般農業區	農牧用地	720.23	
4590	嘉義縣	東石鄉	栗子崙段後埔小段	103	842	一般農業區	農牧用地	1,480.84	
4591	嘉義縣	東石鄉	栗子崙段後埔小段	104	842	一般農業區	農牧用地	783.38	
4592	嘉義縣	東石鄉	栗子崙段後埔小段	105	841	一般農業區	農牧用地	0.64	
4593	嘉義縣	東石鄉	栗子崙段後埔小段	105	842	一般農業區	農牧用地	405.16	
4594	嘉義縣	東石鄉	栗子崙段後埔小段	106	840	一般農業區	農牧用地	1,654.52	
4595	嘉義縣	東石鄉	栗子崙段後埔小段	106	841	一般農業區	農牧用地	2,474.85	
4596	嘉義縣	東石鄉	栗子崙段後埔小段	107	840	一般農業區	農牧用地	101.02	
4597	嘉義縣	東石鄉	栗子崙段後埔小段	107	841	一般農業區	農牧用地	117.85	
4598	嘉義縣	東石鄉	栗子崙段後埔小段	124	963	一般農業區	養殖用地	41.10	
4599	嘉義縣	東石鄉	栗子崙段後埔小段	124	963	一般農業區	養殖用地	2.65	
4600	嘉義縣	東石鄉	栗子崙段後埔小段	124	964	一般農業區	養殖用地	97.69	
4601	嘉義縣	東石鄉	栗子崙段後埔小段	125	963	一般農業區	養殖用地	1,724.88	
4602	嘉義縣	東石鄉	栗子崙段後埔小段	127	963	一般農業區	養殖用地	4,122.58	
4603	嘉義縣	東石鄉	栗子崙段後埔小段	128	964	一般農業區	農牧用地	5,915.11	
4604	嘉義縣	東石鄉	栗子崙段後埔小段	128	967	一般農業區	農牧用地	8.73	
4605	嘉義縣	東石鄉	栗子崙段後埔小段	133	888	一般農業區	農牧用地	4,474.53	
4606	嘉義縣	東石鄉	栗子崙段後埔小段	133	890	一般農業區	農牧用地	1.48	
4607	嘉義縣	東石鄉	栗子崙段後埔小段	133	967	一般農業區	農牧用地	1,081.52	
4608	嘉義縣	東石鄉	栗子崙段後埔小段	134	967	一般農業區	養殖用地	4,398.45	
4609	嘉義縣	東石鄉	栗子崙段後埔小段	135	888	一般農業區	養殖用地	16.72	
4610	嘉義縣	東石鄉	栗子崙段後埔小段	135	889	一般農業區	養殖用地	2,991.08	
4611	嘉義縣	東石鄉	栗子崙段後埔小段	135	890	一般農業區	養殖用地	251.93	
4612	嘉義縣	東石鄉	栗子崙段後埔小段	135	967	一般農業區	養殖用地	0.67	
4613	嘉義縣	東石鄉	栗子崙段後埔小段	135	889-1	一般農業區	養殖用地	3,013.14	

4614	嘉義縣	東石鄉	栗子崙段後埔小段	136	888	一般農業區	養殖用地	0.53
4615	嘉義縣	東石鄉	栗子崙段後埔小段	136	890	一般農業區	養殖用地	4,232.55
4616	嘉義縣	東石鄉	栗子崙段後埔小段	136	900	一般農業區	養殖用地	10.29
4617	嘉義縣	東石鄉	栗子崙段後埔小段	137	892	一般農業區	養殖用地	3,584.42
4618	嘉義縣	東石鄉	栗子崙段後埔小段	137	901	一般農業區	養殖用地	4,336.07
4619	嘉義縣	東石鄉	栗子崙段後埔小段	139	900	一般農業區	養殖用地	1,632.71
4620	嘉義縣	東石鄉	栗子崙段後埔小段	141	856	一般農業區	農牧用地	0.01
4621	嘉義縣	東石鄉	栗子崙段後埔小段	141	900	一般農業區	農牧用地	1,688.92
4622	嘉義縣	東石鄉	栗子崙段後埔小段	142	856	一般農業區	農牧用地	2,080.55
4623	嘉義縣	東石鄉	栗子崙段後埔小段	143	856	一般農業區	養殖用地	44.34
4624	嘉義縣	東石鄉	栗子崙段後埔小段	143	902	一般農業區	養殖用地	4,729.03
4625	嘉義縣	東石鄉	栗子崙段後埔小段	144	855	一般農業區	農牧用地	3,580.22
4626	嘉義縣	東石鄉	栗子崙段後埔小段	145	855	一般農業區	養殖用地	1,483.40
4627	嘉義縣	東石鄉	栗子崙段後埔小段	147	951	一般農業區	養殖用地	9,209.89
4628	嘉義縣	東石鄉	栗子崙段後埔小段	147	988	一般農業區	養殖用地	0.00
4629	嘉義縣	東石鄉	栗子崙段後埔小段	148	947	一般農業區	養殖用地	3,269.96
4630	嘉義縣	東石鄉	栗子崙段後埔小段	148	951	一般農業區	養殖用地	16.05
4631	嘉義縣	東石鄉	栗子崙段後埔小段	149	947	一般農業區	養殖用地	5,599.18
4632	嘉義縣	東石鄉	栗子崙段後埔小段	149	949	一般農業區	養殖用地	8.47
4633	嘉義縣	東石鄉	栗子崙段後埔小段	150	949	一般農業區	養殖用地	7,574.46
4634	嘉義縣	東石鄉	栗子崙段後埔小段	151	949	一般農業區	養殖用地	24.06
4635	嘉義縣	東石鄉	栗子崙段後埔小段	151	949	一般農業區	養殖用地	245.53
4636	嘉義縣	東石鄉	栗子崙段後埔小段	151	951	一般農業區	養殖用地	189.33
4637	嘉義縣	東石鄉	栗子崙段後埔小段	151	951	一般農業區	養殖用地	7.90
4638	嘉義縣	東石鄉	栗子崙段後埔小段	151	988	一般農業區	養殖用地	24,271.77
4639	嘉義縣	東石鄉	栗子崙段後埔小段	152	988	一般農業區	養殖用地	5.65
4640	嘉義縣	東石鄉	栗子崙段後埔小段	153	970	一般農業區	養殖用地	5,224.42
4641	嘉義縣	東石鄉	栗子崙段後埔小段	153	971	一般農業區	養殖用地	5,475.43
4642	嘉義縣	東石鄉	栗子崙段後埔小段	153	985	一般農業區	養殖用地	2.19
4643	嘉義縣	東石鄉	栗子崙段後埔小段	155	982	一般農業區	養殖用地	5,128.12
4644	嘉義縣	東石鄉	栗子崙段後埔小段	155	983	一般農業區	養殖用地	4,390.96
4645	嘉義縣	東石鄉	栗子崙段後埔小段	155	984	一般農業區	養殖用地	16.51
4646	嘉義縣	東石鄉	栗子崙段後埔小段	155	966-1	一般農業區	養殖用地	3.58
4647	嘉義縣	東石鄉	栗子崙段後埔小段	156	970	一般農業區	養殖用地	0.08
4648	嘉義縣	東石鄉	栗子崙段後埔小段	156	984	一般農業區	養殖用地	4,813.17
4649	嘉義縣	東石鄉	栗子崙段後埔小段	157	970	一般農業區	養殖用地	0.01
4650	嘉義縣	東石鄉	栗子崙段後埔小段	157	985	一般農業區	養殖用地	5,624.11
4651	嘉義縣	東石鄉	栗子崙段後埔小段	160	979	一般農業區	養殖用地	1,838.41
4652	嘉義縣	東石鄉	栗子崙段後埔小段	161	979	一般農業區	養殖用地	3,136.06
4653	嘉義縣	東石鄉	栗子崙段後埔小段	161	980	一般農業區	養殖用地	2,085.95
4654	嘉義縣	東石鄉	栗子崙段後埔小段	162	980	一般農業區	養殖用地	92.06
4655	嘉義縣	東石鄉	栗子崙段後埔小段	162	981	一般農業區	養殖用地	8,929.75
4656	嘉義縣	東石鄉	栗子崙段後埔小段	163	981	一般農業區	養殖用地	73.02
4657	嘉義縣	東石鄉	栗子崙段後埔小段	163	987	一般農業區	養殖用地	4,929.00
4658	嘉義縣	東石鄉	栗子崙段後埔小段	163	954-1	一般農業區	養殖用地	15.84
4659	嘉義縣	東石鄉	栗子崙段後埔小段	163	987-1	一般農業區	養殖用地	3,704.64
4660	嘉義縣	東石鄉	栗子崙段後埔小段	163	987-2	一般農業區	養殖用地	301.21
4661	嘉義縣	東石鄉	栗子崙段後埔小段	164	954	一般農業區	養殖用地	4,250.67
4662	嘉義縣	東石鄉	栗子崙段後埔小段	164	955	一般農業區	養殖用地	13.96
4663	嘉義縣	東石鄉	栗子崙段後埔小段	164	957	一般農業區	養殖用地	6.82
4664	嘉義縣	東石鄉	栗子崙段後埔小段	164	954-1	一般農業區	養殖用地	4,765.03
4665	嘉義縣	東石鄉	栗子崙段後埔小段	164	987-1	一般農業區	養殖用地	3.13
4666	嘉義縣	東石鄉	栗子崙段後埔小段	165	955	一般農業區	養殖用地	5,728.80
4667	嘉義縣	東石鄉	栗子崙段後埔小段	165	956	一般農業區	養殖用地	182.98
4668	嘉義縣	東石鄉	栗子崙段後埔小段	166	956	一般農業區	養殖用地	4,122.92
4669	嘉義縣	東石鄉	栗子崙段後埔小段	166	957	一般農業區	養殖用地	1.68
4670	嘉義縣	東石鄉	栗子崙段後埔小段	167	957	一般農業區	養殖用地	2,347.60
4671	嘉義縣	東石鄉	栗子崙段後埔小段	168	957	一般農業區	養殖用地	1,782.25
4672	嘉義縣	東石鄉	栗子崙段後埔小段	168	958	一般農業區	養殖用地	12.58
4673	嘉義縣	東石鄉	栗子崙段後埔小段	15-1	316	一般農業區	養殖用地	82.14
4674	嘉義縣	東石鄉	栗子崙段後埔小段	15-1	317	一般農業區	養殖用地	9.04
4675	嘉義縣	東石鄉	栗子崙段後埔小段	15-1	316-1	一般農業區	養殖用地	1,866.22
4676	嘉義縣	東石鄉	栗子崙段後埔小段	153-1	966	一般農業區	養殖用地	2,931.98
4677	嘉義縣	東石鄉	栗子崙段後埔小段	153-1	969	一般農業區	養殖用地	1,105.63
4678	嘉義縣	東石鄉	栗子崙段後埔小段	153-1	970	一般農業區	養殖用地	3.67

4679	嘉義縣	東石鄉	栗子崙段後埔小段	153-1	966-1	一般農業區	養殖用地	3,123.96	
4680	嘉義縣	東石鄉	栗子崙段後埔小段	168-2	958	一般農業區	養殖用地	1,914.26	
4681	嘉義縣	東石鄉	栗子崙段後埔小段	2-1	318	一般農業區	養殖用地	20.22	
4682	嘉義縣	東石鄉	栗子崙段後埔小段	2-1	319	一般農業區	養殖用地	23.84	
4683	嘉義縣	東石鄉	栗子崙段後埔小段	2-1	326	一般農業區	養殖用地	299.32	
4684	嘉義縣	東石鄉	栗子崙段後埔小段	2-1	345	一般農業區	養殖用地	5,717.01	
4685	嘉義縣	東石鄉	栗子崙段後埔小段	2-1	350	一般農業區	養殖用地	187.41	
4686	嘉義縣	東石鄉	栗子崙段後埔小段	2-1	351-1	一般農業區	養殖用地	41.59	
4687	嘉義縣	東石鄉	栗子崙段後埔小段	22-1	350	一般農業區	養殖用地	4.84	
4688	嘉義縣	東石鄉	栗子崙段後埔小段	22-1	351	一般農業區	養殖用地	3,634.73	
4689	嘉義縣	東石鄉	栗子崙段後埔小段	22-1	351-1	一般農業區	養殖用地	3,866.10	
4690	嘉義縣	東石鄉	栗子崙段後埔小段	29-1	354	一般農業區	養殖用地	4,993.22	
4691	嘉義縣	東石鄉	栗子崙段後埔小段	29-1	355	一般農業區	養殖用地	2,422.81	
4692	嘉義縣	東石鄉	栗子崙段後埔小段	37-1	404	一般農業區	養殖用地	973.89	
4693	嘉義縣	東石鄉	栗子崙段後埔小段	37-1	405	一般農業區	養殖用地	1,335.31	
4694	嘉義縣	東石鄉	栗子崙段後埔小段	37-1	406	一般農業區	養殖用地	1,920.66	
4695	嘉義縣	東石鄉	栗子崙段後埔小段	37-1	416	一般農業區	養殖用地	618.18	
4696	嘉義縣	東石鄉	栗子崙段後埔小段	37-2	405	一般農業區	養殖用地	1,753.34	
4697	嘉義縣	東石鄉	栗子崙段後埔小段	37-2	416	一般農業區	養殖用地	3,343.52	
4698	嘉義縣	東石鄉	栗子崙段後埔小段	4-1	317	一般農業區	養殖用地	1.27	
4699	嘉義縣	東石鄉	栗子崙段後埔小段	4-1	320	一般農業區	養殖用地	4,821.10	
4700	嘉義縣	東石鄉	栗子崙段後埔小段	4-1	338	一般農業區	養殖用地	11.98	
4701	嘉義縣	東石鄉	栗子崙段後埔小段	56-1	858	一般農業區	農牧用地	73.00	
4702	嘉義縣	東石鄉	栗子崙段後埔小段	56-1	887	一般農業區	農牧用地	2.91	
4703	嘉義縣	東石鄉	栗子崙段後埔小段	56-1	893	一般農業區	農牧用地	2,354.50	
4704	嘉義縣	東石鄉	栗子崙段後埔小段	56-1	866-2	一般農業區	農牧用地	2.17	
4705	嘉義縣	東石鄉	栗子崙段後埔小段	9042-1		暫未編定	暫未編定	123.03	
4706	嘉義縣	東石鄉	副瀨段副瀨小段	2	1338	一般農業區	農牧用地	446.71	
4707	嘉義縣	東石鄉	副瀨段副瀨小段	2	1346	一般農業區	農牧用地	2,945.36	
4708	嘉義縣	東石鄉	副瀨段副瀨小段	2	1347	一般農業區	農牧用地	1,797.85	
4709	嘉義縣	東石鄉	副瀨段副瀨小段	2	2207	一般農業區	農牧用地	1,648.17	
4710	嘉義縣	東石鄉	副瀨段副瀨小段	2	2208	一般農業區	農牧用地	62.59	
4711	嘉義縣	東石鄉	副瀨段副瀨小段	2	1346-1	一般農業區	農牧用地	1,444.87	
4712	嘉義縣	東石鄉	副瀨段副瀨小段	2	1346-2	一般農業區	農牧用地	1,274.33	
4713	嘉義縣	東石鄉	副瀨段副瀨小段	3	1338	一般農業區	養殖用地	3.73	
4714	嘉義縣	東石鄉	副瀨段副瀨小段	3	1346	一般農業區	養殖用地	8.62	
4715	嘉義縣	東石鄉	副瀨段副瀨小段	3	2208	一般農業區	養殖用地	2,395.90	
4716	嘉義縣	東石鄉	副瀨段副瀨小段	3	2209	一般農業區	養殖用地	0.25	
4717	嘉義縣	東石鄉	副瀨段副瀨小段	5	2210-1	一般農業區	農牧用地	25.18	
4718	嘉義縣	東石鄉	副瀨段副瀨小段	6	2209	一般農業區	農牧用地	2.24	
4719	嘉義縣	東石鄉	副瀨段副瀨小段	6	2210-1	一般農業區	農牧用地	659.33	
4720	嘉義縣	東石鄉	副瀨段副瀨小段	6	1348-1	一般農業區	農牧用地	139.66	
4721	嘉義縣	東石鄉	副瀨段副瀨小段	8	1338	一般農業區	農牧用地	61.96	
4722	嘉義縣	東石鄉	副瀨段副瀨小段	8	1348	一般農業區	農牧用地	646.92	
4723	嘉義縣	東石鄉	副瀨段副瀨小段	8	2209	一般農業區	農牧用地	923.51	
4724	嘉義縣	東石鄉	副瀨段副瀨小段	8	2210	一般農業區	農牧用地	976.46	
4725	嘉義縣	東石鄉	副瀨段副瀨小段	8	2210-1	一般農業區	農牧用地	111.79	
4726	嘉義縣	東石鄉	副瀨段副瀨小段	8	1348-1	一般農業區	農牧用地	534.36	
4727	嘉義縣	東石鄉	副瀨段副瀨小段	9	1338	一般農業區	農牧用地	415.17	
4728	嘉義縣	東石鄉	副瀨段副瀨小段	9	1348	一般農業區	農牧用地	410.91	
4729	嘉義縣	東石鄉	副瀨段副瀨小段	9	2210	一般農業區	農牧用地	141.59	
4730	嘉義縣	東石鄉	副瀨段副瀨小段	93	1358	一般農業區	農牧用地	394.11	
4731	嘉義縣	東石鄉	副瀨段副瀨小段	93	1359	一般農業區	農牧用地	1,213.59	
4732	嘉義縣	東石鄉	副瀨段副瀨小段	94	1356	一般農業區	農牧用地	1,096.90	
4733	嘉義縣	東石鄉	副瀨段副瀨小段	94	1357	一般農業區	農牧用地	1,327.78	
4734	嘉義縣	東石鄉	副瀨段副瀨小段	94	1358	一般農業區	農牧用地	512.41	
4735	嘉義縣	東石鄉	副瀨段副瀨小段	94	1359	一般農業區	農牧用地	274.90	
4736	嘉義縣	東石鄉	蚶子寮段	188-116	576	一般農業區	農牧用地	36.51	
4737	嘉義縣	東石鄉	蚶子寮段	188-116	576	一般農業區	農牧用地	100.34	
4738	嘉義縣	東石鄉	蚶子寮段	188-116	1329	一般農業區	農牧用地	130.78	
4739	嘉義縣	東石鄉	蚶子寮段	188-117	1328	一般農業區	養殖用地	1,175.72	
4740	嘉義縣	東石鄉	蚶子寮段	188-117	1329	一般農業區	養殖用地	1,165.70	
4741	嘉義縣	東石鄉	蚶子寮段	188-118	1315	一般農業區	養殖用地	793.11	
4742	嘉義縣	東石鄉	蚶子寮段	188-118	1316	一般農業區	養殖用地	739.32	
4743	嘉義縣	東石鄉	蚶子寮段	188-118	1317	一般農業區	養殖用地	793.80	

4744	嘉義縣	東石鄉	蚶子寮段	188-118	1318	一般農業區	養殖用地	808.69	
4745	嘉義縣	東石鄉	蚶子寮段	188-118	1319	一般農業區	養殖用地	862.05	
4746	嘉義縣	東石鄉	蚶子寮段	188-118	1320	一般農業區	養殖用地	698.88	
4747	嘉義縣	東石鄉	蚶子寮段	188-118	1328	一般農業區	養殖用地	120.42	
4748	嘉義縣	東石鄉	蚶子寮段	188-118	1329	一般農業區	養殖用地	203.03	
4749	嘉義縣	東石鄉	蚶子寮段	188-119	575	一般農業區	農牧用地	246.94	
4750	嘉義縣	東石鄉	蚶子寮段	188-119	576	一般農業區	農牧用地	3,564.78	
4751	嘉義縣	東石鄉	蚶子寮段	188-119	1314	一般農業區	農牧用地	339.20	
4752	嘉義縣	東石鄉	蚶子寮段	188-122	1314	一般農業區	養殖用地	246.25	
4753	嘉義縣	東石鄉	蚶子寮段	188-122	1321	一般農業區	養殖用地	1,099.81	
4754	嘉義縣	東石鄉	蚶子寮段	188-122	1324	一般農業區	養殖用地	915.24	
4755	嘉義縣	東石鄉	蚶子寮段	188-122	1325	一般農業區	養殖用地	469.93	
4756	嘉義縣	東石鄉	蚶子寮段	188-123	1264	一般農業區	養殖用地	6,299.41	
4757	嘉義縣	東石鄉	蚶子寮段	188-123	1265	一般農業區	養殖用地	356.60	
4758	嘉義縣	東石鄉	蚶子寮段	188-123	1303	一般農業區	養殖用地	7.67	
4759	嘉義縣	東石鄉	蚶子寮段	188-124	1264	一般農業區	農牧用地	514.38	
4760	嘉義縣	東石鄉	蚶子寮段	188-124	1303	一般農業區	農牧用地	2,824.31	
4761	嘉義縣	東石鄉	蚶子寮段	188-125	1303	一般農業區	養殖用地	5,075.27	
4762	嘉義縣	東石鄉	蚶子寮段	188-126	1288	一般農業區	養殖用地	0.42	
4763	嘉義縣	東石鄉	蚶子寮段	188-126	1303	一般農業區	養殖用地	1,813.11	
4764	嘉義縣	東石鄉	蚶子寮段	188-128	575	一般農業區	養殖用地	4,098.20	
4765	嘉義縣	東石鄉	蚶子寮段	188-128	1314	一般農業區	養殖用地	3,763.69	
4766	嘉義縣	東石鄉	蚶子寮段	188-128	1321	一般農業區	養殖用地	65.23	
4767	嘉義縣	東石鄉	蚶子寮段	188-128	1324	一般農業區	養殖用地	213.41	
4768	嘉義縣	東石鄉	蚶子寮段	188-128	1325	一般農業區	養殖用地	182.29	
4769	嘉義縣	東石鄉	蚶子寮段	188-128	1326	一般農業區	養殖用地	1,182.17	
4770	嘉義縣	東石鄉	蚶子寮段	188-128	1327	一般農業區	養殖用地	4,625.18	
4771	嘉義縣	東石鄉	蚶子寮段	188-128	1395	一般農業區	養殖用地	1,106.63	
4772	嘉義縣	東石鄉	蚶子寮段	188-128	1396	一般農業區	養殖用地	846.45	
4773	嘉義縣	東石鄉	蚶子寮段	188-128	1397	一般農業區	養殖用地	1,071.59	
4774	嘉義縣	東石鄉	蚶子寮段	188-129	1265	一般農業區	養殖用地	14,319.33	
4775	嘉義縣	東石鄉	蚶子寮段	188-129	1305	一般農業區	養殖用地	5,424.20	
4776	嘉義縣	東石鄉	蚶子寮段	188-129	1306	一般農業區	養殖用地	1,788.78	
4777	嘉義縣	東石鄉	蚶子寮段	188-129	1321	一般農業區	養殖用地	5.68	
4778	嘉義縣	東石鄉	蚶子寮段	188-129	1327	一般農業區	養殖用地	7.95	
4779	嘉義縣	東石鄉	蚶子寮段	188-130	1287	一般農業區	養殖用地	148.92	
4780	嘉義縣	東石鄉	蚶子寮段	188-130	1288	一般農業區	養殖用地	4,451.05	
4781	嘉義縣	東石鄉	蚶子寮段	188-130	1304	一般農業區	養殖用地	5,526.77	
4782	嘉義縣	東石鄉	蚶子寮段	188-130	1288-1	一般農業區	養殖用地	1,707.03	
4783	嘉義縣	東石鄉	蚶子寮段	188-131	1288	一般農業區	養殖用地	263.02	
4784	嘉義縣	東石鄉	蚶子寮段	188-131	1303	一般農業區	養殖用地	31.62	
4785	嘉義縣	東石鄉	蚶子寮段	188-131	1303	一般農業區	養殖用地	118.72	
4786	嘉義縣	東石鄉	蚶子寮段	188-131	1304	一般農業區	養殖用地	410.31	
4787	嘉義縣	東石鄉	蚶子寮段	188-131	1305	一般農業區	養殖用地	72.71	
4788	嘉義縣	東石鄉	蚶子寮段	188-131	1306	一般農業區	養殖用地	94.01	
4789	嘉義縣	東石鄉	蚶子寮段	188-142	1314	一般農業區	農牧用地	1.89	
4790	嘉義縣	東石鄉	蚶子寮段	188-142	1321	一般農業區	農牧用地	75.45	
4791	嘉義縣	東石鄉	蚶子寮段	188-142	1324	一般農業區	農牧用地	126.51	
4792	嘉義縣	東石鄉	蚶子寮段	188-142	1325	一般農業區	農牧用地	39.74	
4793	嘉義縣	東石鄉	蚶子寮段	188-143	1265	一般農業區	養殖用地	30.56	
4794	嘉義縣	東石鄉	蚶子寮段	188-143	1321	一般農業區	養殖用地	9.63	
4795	嘉義縣	東石鄉	蚶子寮段	188-151	1303	一般農業區	養殖用地	278.13	
4796	嘉義縣	東石鄉	蚶子寮段	188-151	1304	一般農業區	養殖用地	37.17	
4797	嘉義縣	東石鄉	蚶子寮段	188-151	1306	一般農業區	養殖用地	0.01	
4798	嘉義縣	東石鄉	蚶子寮段	188-33	1330	一般農業區	農牧用地	1,556.32	
4799	嘉義縣	東石鄉	蚶子寮段	188-33	1330-1	一般農業區	農牧用地	686.84	
4800	嘉義縣	東石鄉	蚶子寮段	188-91	1264	一般農業區	農牧用地	14.03	
4801	嘉義縣	東石鄉	蚶子寮段	188-91	1303	一般農業區	農牧用地	1,195.95	
4802	嘉義縣	東石鄉	蚶子寮段	188-91	1303	一般農業區	農牧用地	3.80	
4803	嘉義縣	東石鄉	蚶子寮段	9010-4	595	暫未編定	暫未編定	433.14	
4804	嘉義縣	東石鄉	蚶子寮段	9010-4	1286	暫未編定	暫未編定	194.77	
4805	嘉義縣	東石鄉	蚶子寮段	9010-4	1287	暫未編定	暫未編定	672.67	
4806	嘉義縣	東石鄉	蚶子寮段	9010-4	1294	暫未編定	暫未編定	660.97	
4807	嘉義縣	東石鄉	蚶子寮段	9010-4	1301	暫未編定	暫未編定	346.02	
4808	嘉義縣	東石鄉	蚶子寮段	9010-4	1302	暫未編定	暫未編定	406.47	

4809	嘉義縣	東石鄉	蚶子寮段	9010-4	1335	暫未編定	暫未編定	286.10	
4810	嘉義縣	東石鄉	蚶子寮段	9010-4	1392	暫未編定	暫未編定	61.08	
4811	嘉義縣	東石鄉	蚶子寮段	9010-4	1393	暫未編定	暫未編定	1.27	
4812	嘉義縣	東石鄉	蚶子寮段	9010-4	1398	暫未編定	暫未編定	190.43	
4813	嘉義縣	東石鄉	蚶子寮段	9010-4	1401	暫未編定	暫未編定	245.84	
4814	嘉義縣	東石鄉	蚶子寮段	9010-4	1294-1	暫未編定	暫未編定	191.30	
4815	嘉義縣	東石鄉	蚶子寮段	9010-4	1294-2	暫未編定	暫未編定	237.23	
4816	嘉義縣	東石鄉	蚶子寮段	9010-4	1298-1	暫未編定	暫未編定	202.25	
4817	嘉義縣	東石鄉	蚶子寮段	9010-4	1298-2	暫未編定	暫未編定	226.07	
4818	嘉義縣	東石鄉	蚶子寮段	9010-4	1398-1	暫未編定	暫未編定	122.56	
4819	嘉義縣	東石鄉	蚶子寮段	9010-6	1288	暫未編定	暫未編定	56.11	
4820	嘉義縣	東石鄉	蚶子寮段蚶子寮小段	90	1285	特定專用區	農牧用地	710.49	
4821	嘉義縣	東石鄉	蚶子寮段蚶子寮小段	92	1285	特定專用區	養殖用地	3,170.81	
4822	嘉義縣	東石鄉	蚶子寮段蚶子寮小段	90-1	1285	特定專用區	農牧用地	9,314.97	
4823	嘉義縣	東石鄉	頂東石段黎明小段	23	5022-1	特定專用區	養殖用地	6,015.73	*
4824	嘉義縣	東石鄉	頂東石段黎明小段	23	5022-2	特定專用區	養殖用地	6,270.44	*
4825	嘉義縣	東石鄉	頂東石段黎明小段	23-1		特定專用區	養殖用地	1,159.98	*
4826	嘉義縣	東石鄉	頂厝子段頂厝小段	19	1413	一般農業區	農牧用地	2,063.00	
4827	嘉義縣	東石鄉	頂厝子段頂厝小段	23	1415	一般農業區	農牧用地	2.53	
4828	嘉義縣	東石鄉	頂厝子段頂厝小段	27	1415	一般農業區	農牧用地	111.72	
4829	嘉義縣	東石鄉	頂厝子段頂厝小段	28	1415	一般農業區	農牧用地	2,615.00	
4830	嘉義縣	東石鄉	頂厝子段頂厝小段	29	1415	一般農業區	農牧用地	831.05	
4831	嘉義縣	東石鄉	頂厝子段頂厝小段	30	1410	一般農業區	農牧用地	4,293.53	
4832	嘉義縣	東石鄉	頂厝子段頂厝小段	30	1415	一般農業區	農牧用地	14.44	
4833	嘉義縣	東石鄉	頂厝子段頂厝小段	31	1410	一般農業區	農牧用地	5.66	
4834	嘉義縣	東石鄉	頂厝子段頂厝小段	34	1409	一般農業區	農牧用地	4,130.06	
4835	嘉義縣	東石鄉	頂厝子段頂厝小段	39	2168	一般農業區	農牧用地	5.27	
4836	嘉義縣	東石鄉	頂厝子段頂厝小段	39	2305	一般農業區	農牧用地	3,075.26	
4837	嘉義縣	東石鄉	頂厝子段頂厝小段	39	2306	一般農業區	農牧用地	2,209.36	
4838	嘉義縣	東石鄉	頂厝子段頂厝小段	39	2325	一般農業區	農牧用地	458.51	
4839	嘉義縣	東石鄉	頂厝子段頂厝小段	39	2326	一般農業區	農牧用地	919.81	
4840	嘉義縣	東石鄉	頂厝子段頂厝小段	40	2306	一般農業區	農牧用地	38.73	
4841	嘉義縣	東石鄉	頂厝子段頂厝小段	40	2325	一般農業區	農牧用地	745.16	
4842	嘉義縣	東石鄉	頂厝子段頂厝小段	44	2325	一般農業區	農牧用地	12.04	
4843	嘉義縣	東石鄉	頂厝子段頂厝小段	48	1408	一般農業區	農牧用地	3,153.76	
4844	嘉義縣	東石鄉	頂厝子段頂厝小段	48	2303	一般農業區	農牧用地	1,722.01	
4845	嘉義縣	東石鄉	頂厝子段頂厝小段	48	2303-1	一般農業區	農牧用地	1,313.34	
4846	嘉義縣	東石鄉	頂厝子段頂厝小段	202	1421	一般農業區	農牧用地	191.58	
4847	嘉義縣	東石鄉	頂厝子段頂厝小段	203	1407	一般農業區	農牧用地	54.30	
4848	嘉義縣	東石鄉	頂厝子段頂厝小段	203	1421	一般農業區	農牧用地	4,338.48	
4849	嘉義縣	東石鄉	頂厝子段頂厝小段	204	1407	一般農業區	農牧用地	3.55	
4850	嘉義縣	東石鄉	頂厝子段頂厝小段	204	1421	一般農業區	農牧用地	24.75	
4851	嘉義縣	東石鄉	頂厝子段頂厝小段	204	1421	一般農業區	農牧用地	3.00	
4852	嘉義縣	東石鄉	頂厝子段頂厝小段	205	1407	一般農業區	農牧用地	2,036.67	
4853	嘉義縣	東石鄉	頂厝子段頂厝小段	216	1422	一般農業區	農牧用地	1,101.29	
4854	嘉義縣	東石鄉	頂厝子段頂厝小段	217	1422	一般農業區	農牧用地	2,279.23	
4855	嘉義縣	東石鄉	頂厝子段頂厝小段	217	1423	一般農業區	農牧用地	1,673.17	
4856	嘉義縣	東石鄉	頂厝子段頂厝小段	218	1423	一般農業區	農牧用地	2,076.18	
4857	嘉義縣	東石鄉	頂厝子段頂厝小段	219	1424	一般農業區	農牧用地	1,853.37	
4858	嘉義縣	東石鄉	頂厝子段頂厝小段	219	1447	一般農業區	農牧用地	265.63	
4859	嘉義縣	東石鄉	頂厝子段頂厝小段	219	1449	一般農業區	農牧用地	456.37	
4860	嘉義縣	東石鄉	頂厝子段頂厝小段	220	1423	一般農業區	農牧用地	7.96	
4861	嘉義縣	東石鄉	頂厝子段頂厝小段	220	1424	一般農業區	農牧用地	39.26	
4862	嘉義縣	東石鄉	頂厝子段頂厝小段	220	1447	一般農業區	農牧用地	1,919.07	
4863	嘉義縣	東石鄉	頂厝子段頂厝小段	220	1449	一般農業區	農牧用地	3,414.73	
4864	嘉義縣	東石鄉	頂厝子段頂厝小段	221	1448	一般農業區	農牧用地	1,365.85	
4865	嘉義縣	東石鄉	頂厝子段頂厝小段	221	1449	一般農業區	農牧用地	0.22	
4866	嘉義縣	東石鄉	頂厝子段頂厝小段	225	1425-1	一般農業區	農牧用地	1,659.14	
4867	嘉義縣	東石鄉	頂厝子段頂厝小段	226	1425-1	一般農業區	農牧用地	23.69	
4868	嘉義縣	東石鄉	頂厝子段頂厝小段	228	1426	一般農業區	農牧用地	795.07	
4869	嘉義縣	東石鄉	頂厝子段頂厝小段	229	1426	一般農業區	農牧用地	1,293.58	
4870	嘉義縣	東石鄉	頂厝子段頂厝小段	229	1434	一般農業區	農牧用地	2,506.90	
4871	嘉義縣	東石鄉	頂厝子段頂厝小段	103-1	1420	暫未編定	暫未編定	6.17	
4872	嘉義縣	東石鄉	富安段	1	1293	一般農業區	養殖用地	20.41	
4873	嘉義縣	東石鄉	富安段	2	1290	一般農業區	養殖用地	189.06	

4874	嘉義縣	東石鄉	富安段	3	1290	一般農業區	養殖用地	331.38	
4875	嘉義縣	東石鄉	富安段	3	2127	一般農業區	養殖用地	2,260.09	
4876	嘉義縣	東石鄉	富安段	23	2118	一般農業區	養殖用地	1,042.02	
4877	嘉義縣	東石鄉	富安段	23	2119-1	一般農業區	養殖用地	0.27	
4878	嘉義縣	東石鄉	富安段	24	2118	一般農業區	養殖用地	4,070.55	
4879	嘉義縣	東石鄉	富安段	24	2119	一般農業區	養殖用地	94.78	
4880	嘉義縣	東石鄉	富安段	24	2119-1	一般農業區	養殖用地	15.00	
4881	嘉義縣	東石鄉	富安段	25	2069	一般農業區	養殖用地	4,653.59	
4882	嘉義縣	東石鄉	富安段	25	2070	一般農業區	養殖用地	428.31	
4883	嘉義縣	東石鄉	富安段	25	2119	一般農業區	養殖用地	4,047.07	
4884	嘉義縣	東石鄉	富安段	25	2069-1	一般農業區	養殖用地	2,152.98	
4885	嘉義縣	東石鄉	富安段	25	2119-1	一般農業區	養殖用地	3,829.94	
4886	嘉義縣	東石鄉	富安段	26	2118	暫未編定	暫未編定	451.14	
4887	嘉義縣	東石鄉	富安段	26	2119	暫未編定	暫未編定	4.56	
4888	嘉義縣	東石鄉	富安段	34	2115	一般農業區	養殖用地	134.16	
4889	嘉義縣	東石鄉	富安段	35	2107	一般農業區	養殖用地	2,506.24	
4890	嘉義縣	東石鄉	富安段	37	2107	一般農業區	養殖用地	88.55	
4891	嘉義縣	東石鄉	富安段	39	2107	一般農業區	農牧用地	33.91	
4892	嘉義縣	東石鄉	富安段	223	2168	一般農業區	養殖用地	885.38	
4893	嘉義縣	東石鄉	富安段	223	2326	一般農業區	養殖用地	279.75	
4894	嘉義縣	東石鄉	富安段	231	2175	一般農業區	養殖用地	304.61	
4895	嘉義縣	東石鄉	富安段	232	2175	一般農業區	養殖用地	12.09	
4896	嘉義縣	東石鄉	富安段	341	2116	一般農業區	養殖用地	48.95	
4897	嘉義縣	東石鄉	富安段	344	2118	一般農業區	養殖用地	214.34	
4898	嘉義縣	東石鄉	富安段	344	2117-1	一般農業區	養殖用地	2,814.98	
4899	嘉義縣	東石鄉	富安段	345	2070	一般農業區	養殖用地	4.11	
4900	嘉義縣	東石鄉	富安段	345	2117	一般農業區	養殖用地	4,850.41	
4901	嘉義縣	東石鄉	富安段	345	2118	一般農業區	養殖用地	50.06	
4902	嘉義縣	東石鄉	富安段	345	2119	一般農業區	養殖用地	0.82	
4903	嘉義縣	東石鄉	富安段	345	2117-1	一般農業區	養殖用地	1.38	
4904	嘉義縣	東石鄉	富安段	346	2070	一般農業區	養殖用地	3,788.57	
4905	嘉義縣	東石鄉	富安段	353	2064	一般農業區	養殖用地	2,054.44	
4906	嘉義縣	東石鄉	富安段	353	2070	一般農業區	養殖用地	31.62	
4907	嘉義縣	東石鄉	富安段	354	2070	一般農業區	養殖用地	142.87	
4908	嘉義縣	東石鄉	富安段	354	2117	一般農業區	養殖用地	61.79	
4909	嘉義縣	東石鄉	富安段	354	2133	一般農業區	養殖用地	2,046.24	
4910	嘉義縣	東石鄉	富安段	355	2117	一般農業區	養殖用地	1.53	
4911	嘉義縣	東石鄉	富安段	355	2133	一般農業區	養殖用地	2,739.50	
4912	嘉義縣	東石鄉	富安段	355	2117-1	一般農業區	養殖用地	53.75	
4913	嘉義縣	東石鄉	富安段	356	2063	一般農業區	養殖用地	894.17	
4914	嘉義縣	東石鄉	富安段	356	2133	一般農業區	養殖用地	1,791.82	
4915	嘉義縣	東石鄉	富安段	356	2063-1	一般農業區	養殖用地	1,412.29	
4916	嘉義縣	東石鄉	富安段	357	2063	一般農業區	養殖用地	777.32	
4917	嘉義縣	東石鄉	富安段	357	2063-1	一般農業區	養殖用地	12.57	
4918	嘉義縣	東石鄉	富安段	366	2100	一般農業區	農牧用地	2.70	*
4919	嘉義縣	東石鄉	富安段	372	2135	一般農業區	養殖用地	40.54	
4920	嘉義縣	東石鄉	富安段	374	2132	一般農業區	養殖用地	1,018.19	
4921	嘉義縣	東石鄉	富安段	374	2135	一般農業區	養殖用地	800.86	
4922	嘉義縣	東石鄉	富安段	375	2135	一般農業區	養殖用地	1,474.64	
4923	嘉義縣	東石鄉	富安段	383	2116	一般農業區	養殖用地	24.77	
4924	嘉義縣	東石鄉	富安段	384	2116	一般農業區	養殖用地	1,903.68	
4925	嘉義縣	東石鄉	富安段	385	2116	一般農業區	養殖用地	2.08	
4926	嘉義縣	東石鄉	富安段	385	2195	一般農業區	養殖用地	78.25	
4927	嘉義縣	東石鄉	富安段	386	2116	一般農業區	養殖用地	2.04	
4928	嘉義縣	東石鄉	富安段	386	2195	一般農業區	養殖用地	1,400.23	
4929	嘉義縣	東石鄉	富安段	387	2196	一般農業區	養殖用地	1,515.69	
4930	嘉義縣	東石鄉	富安段	388	2196	一般農業區	養殖用地	99.08	
4931	嘉義縣	東石鄉	富安段	388	2196-1	一般農業區	養殖用地	439.91	
4932	嘉義縣	東石鄉	富安段	388	2196-2	一般農業區	養殖用地	395.52	
4933	嘉義縣	東石鄉	富安段	389	2190	一般農業區	養殖用地	0.57	
4934	嘉義縣	東石鄉	富安段	389	2191	一般農業區	養殖用地	39.00	
4935	嘉義縣	東石鄉	富安段	389	2192	一般農業區	養殖用地	973.49	
4936	嘉義縣	東石鄉	富安段	389	2193	一般農業區	養殖用地	1,044.49	
4937	嘉義縣	東石鄉	富安段	389	2195	一般農業區	養殖用地	105.04	
4938	嘉義縣	東石鄉	富安段	389	2196-1	一般農業區	養殖用地	2.05	

4939	嘉義縣	東石鄉	富安段	389	2196-2	一般農業區	養殖用地	0.06	
4940	嘉義縣	東石鄉	富安段	390	2116	一般農業區	農牧用地	5.72	
4941	嘉義縣	東石鄉	富安段	390	2132	一般農業區	農牧用地	577.08	
4942	嘉義縣	東石鄉	富安段	390	2135	一般農業區	農牧用地	1,880.05	
4943	嘉義縣	東石鄉	富安段	390	2191	一般農業區	農牧用地	95.73	
4944	嘉義縣	東石鄉	富安段	390	2193	一般農業區	農牧用地	36.95	
4945	嘉義縣	東石鄉	富安段	390	2216	一般農業區	農牧用地	2,197.57	
4946	嘉義縣	東石鄉	富安段	391	2132	一般農業區	農牧用地	1,221.61	
4947	嘉義縣	東石鄉	富安段	391	2190	一般農業區	農牧用地	719.38	
4948	嘉義縣	東石鄉	富安段	391	2191	一般農業區	農牧用地	639.65	
4949	嘉義縣	東石鄉	富安段	391	2192	一般農業區	農牧用地	80.98	
4950	嘉義縣	東石鄉	富安段	391	2193	一般農業區	農牧用地	0.10	
4951	嘉義縣	東石鄉	富安段	392	2186	一般農業區	農牧用地	932.69	
4952	嘉義縣	東石鄉	富安段	393	2186	一般農業區	農牧用地	73.03	
4953	嘉義縣	東石鄉	富安段	393	2190	一般農業區	農牧用地	52.45	
4954	嘉義縣	東石鄉	富安段	393	2190-1	一般農業區	農牧用地	528.16	
4955	嘉義縣	東石鄉	富安段	394	2190	一般農業區	農牧用地	22.70	
4956	嘉義縣	東石鄉	富安段	394	2190-1	一般農業區	農牧用地	84.83	
4957	嘉義縣	東石鄉	富安段	397	2196	一般農業區	農牧用地	332.91	
4958	嘉義縣	東石鄉	富安段	398	2186	一般農業區	農牧用地	18.27	
4959	嘉義縣	東石鄉	富安段	398	2187	一般農業區	農牧用地	30.49	
4960	嘉義縣	東石鄉	富安段	398	2188	一般農業區	農牧用地	30.20	
4961	嘉義縣	東石鄉	富安段	398	2189	一般農業區	農牧用地	3.10	
4962	嘉義縣	東石鄉	富安段	398	2190-1	一般農業區	農牧用地	58.01	
4963	嘉義縣	東石鄉	富安段	404	2188	一般農業區	農牧用地	78.20	
4964	嘉義縣	東石鄉	富安段	404	2189	一般農業區	農牧用地	111.93	
4965	嘉義縣	東石鄉	富安段	405	2186	一般農業區	農牧用地	115.47	
4966	嘉義縣	東石鄉	富安段	405	2187	一般農業區	農牧用地	304.90	
4967	嘉義縣	東石鄉	富安段	405	2188	一般農業區	農牧用地	376.58	
4968	嘉義縣	東石鄉	富安段	405	2189	一般農業區	農牧用地	462.73	
4969	嘉義縣	東石鄉	富安段	406	2186	一般農業區	農牧用地	95.33	
4970	嘉義縣	東石鄉	富安段	406	2187	一般農業區	農牧用地	451.78	
4971	嘉義縣	東石鄉	富安段	407	2186	一般農業區	農牧用地	56.90	
4972	嘉義縣	東石鄉	富安段	407	2187	一般農業區	農牧用地	454.58	
4973	嘉義縣	東石鄉	富安段	413	2132	一般農業區	農牧用地	1,100.70	
4974	嘉義縣	東石鄉	富安段	413	2186	一般農業區	農牧用地	9.86	
4975	嘉義縣	東石鄉	富安段	413	2187	一般農業區	農牧用地	1.89	
4976	嘉義縣	東石鄉	富安段	433	2213	一般農業區	農牧用地	684.79	
4977	嘉義縣	東石鄉	富安段	434	2213	一般農業區	農牧用地	239.55	
4978	嘉義縣	東石鄉	富安段	464	2338	一般農業區	農牧用地	107.34	*
4979	嘉義縣	東石鄉	富安段	476	2167	一般農業區	養殖用地	48.63	*
4980	嘉義縣	東石鄉	富安段	478	2167	一般農業區	養殖用地	481.75	*
4981	嘉義縣	東石鄉	富安段	478	2324	一般農業區	養殖用地	52.98	*
4982	嘉義縣	東石鄉	富安段	479	2167	一般農業區	養殖用地	134.26	*
4983	嘉義縣	東石鄉	富安段	482	2336	一般農業區	養殖用地	4.41	*
4984	嘉義縣	東石鄉	富安段	482	2337	一般農業區	養殖用地	298.21	*
4985	嘉義縣	東石鄉	富安段	482	2338	一般農業區	養殖用地	1,288.70	*
4986	嘉義縣	東石鄉	富安段	484	2338	一般農業區	農牧用地	51.41	*
4987	嘉義縣	東石鄉	富安段	485	2336	一般農業區	農牧用地	573.51	*
4988	嘉義縣	東石鄉	富安段	485	2337	一般農業區	農牧用地	670.21	*
4989	嘉義縣	東石鄉	富安段	485	2338	一般農業區	農牧用地	2,879.53	*
4990	嘉義縣	東石鄉	富安段	487	2337	一般農業區	農牧用地	54.29	*
4991	嘉義縣	東石鄉	富安段	488	2336	一般農業區	農牧用地	26.60	*
4992	嘉義縣	東石鄉	富安段	488	2337	一般農業區	農牧用地	25.46	*
4993	嘉義縣	東石鄉	富安段	489	2337	一般農業區	養殖用地	194.34	*
4994	嘉義縣	東石鄉	富安段	490	2337	一般農業區	養殖用地	1,192.29	*
4995	嘉義縣	東石鄉	富安段	490	2338	一般農業區	養殖用地	3.75	*
4996	嘉義縣	東石鄉	富安段	491	2336	一般農業區	養殖用地	280.99	*
4997	嘉義縣	東石鄉	富安段	535	2094	一般農業區	養殖用地	1,737.05	*
4998	嘉義縣	東石鄉	富安段	535	2101	一般農業區	養殖用地	1,350.52	*
4999	嘉義縣	東石鄉	富安段	542	2101	一般農業區	養殖用地	9.72	*
5000	嘉義縣	東石鄉	富安段	543	2101	一般農業區	養殖用地	4,660.75	*
5001	嘉義縣	東石鄉	富安段	547	2095	一般農業區	養殖用地	1,060.64	*
5002	嘉義縣	東石鄉	富安段	548	2072	一般農業區	養殖用地	232.00	*
5003	嘉義縣	東石鄉	富安段	548	2073	一般農業區	養殖用地	2,298.42	*

5004	嘉義縣	東石鄉	富安段	548	2095	一般農業區	養殖用地	5,799.87	*
5005	嘉義縣	東石鄉	富安段	548	2097	一般農業區	養殖用地	459.43	*
5006	嘉義縣	東石鄉	富安段	550	2093	一般農業區	養殖用地	767.26	*
5007	嘉義縣	東石鄉	富安段	551	2093	一般農業區	養殖用地	2,587.14	*
5008	嘉義縣	東石鄉	富安段	552	2074	一般農業區	養殖用地	893.36	*
5009	嘉義縣	東石鄉	富安段	552	2093	一般農業區	養殖用地	710.38	*
5010	嘉義縣	東石鄉	富安段	552	2076-1	一般農業區	養殖用地	70.11	*
5011	嘉義縣	東石鄉	富安段	557	2079	一般農業區	農牧用地	72.11	*
5012	嘉義縣	東石鄉	富安段	557	2079	一般農業區	農牧用地	0.12	*
5013	嘉義縣	東石鄉	富安段	557	2080	一般農業區	農牧用地	727.45	*
5014	嘉義縣	東石鄉	富安段	558	2074	一般農業區	養殖用地	11.64	*
5015	嘉義縣	東石鄉	富安段	558	2080	一般農業區	養殖用地	1,519.73	*
5016	嘉義縣	東石鄉	富安段	558	2092	一般農業區	養殖用地	5.15	*
5017	嘉義縣	東石鄉	富安段	558	2092	一般農業區	養殖用地	7.27	*
5018	嘉義縣	東石鄉	富安段	558	2080-1	一般農業區	養殖用地	2,129.84	*
5019	嘉義縣	東石鄉	富安段	559	2074	一般農業區	養殖用地	1,171.48	*
5020	嘉義縣	東石鄉	富安段	559	2092	一般農業區	養殖用地	1,746.21	*
5021	嘉義縣	東石鄉	富安段	559	2093	一般農業區	養殖用地	89.86	*
5022	嘉義縣	東石鄉	富安段	560	2074	一般農業區	養殖用地	899.45	*
5023	嘉義縣	東石鄉	富安段	560	2080	一般農業區	養殖用地	91.10	*
5024	嘉義縣	東石鄉	富安段	560	2076-1	一般農業區	養殖用地	369.63	*
5025	嘉義縣	東石鄉	富安段	560	2080-1	一般農業區	養殖用地	103.41	*
5026	嘉義縣	東石鄉	富安段	562	2073	一般農業區	養殖用地	2,059.19	*
5027	嘉義縣	東石鄉	富安段	562	2095	一般農業區	養殖用地	59.11	*
5028	嘉義縣	東石鄉	富安段	565	2097	一般農業區	養殖用地	9.18	*
5029	嘉義縣	東石鄉	富安段	565	2098	一般農業區	養殖用地	114.99	*
5030	嘉義縣	東石鄉	富安段	566	2097	一般農業區	養殖用地	59.49	*
5031	嘉義縣	東石鄉	富安段	566	2098	一般農業區	養殖用地	1,260.67	*
5032	嘉義縣	東石鄉	富安段	566	2100	一般農業區	養殖用地	4.90	*
5033	嘉義縣	東石鄉	富安段	567	2098	一般農業區	養殖用地	305.83	*
5034	嘉義縣	東石鄉	富安段	567	2100	一般農業區	養殖用地	14.06	*
5035	嘉義縣	東石鄉	富安段	570	2100	一般農業區	養殖用地	448.92	*
5036	嘉義縣	東石鄉	富安段	570	2101	一般農業區	養殖用地	56.72	*
5037	嘉義縣	東石鄉	富安段	571	2100	一般農業區	農牧用地	3,137.79	*
5038	嘉義縣	東石鄉	富安段	572	2100	一般農業區	農牧用地	3.01	*
5039	嘉義縣	東石鄉	富安段	572	2154	一般農業區	農牧用地	632.29	*
5040	嘉義縣	東石鄉	富安段	573	2152	一般農業區	農牧用地	0.47	*
5041	嘉義縣	東石鄉	富安段	573	2154	一般農業區	農牧用地	1,163.15	*
5042	嘉義縣	東石鄉	富安段	574	2153	一般農業區	養殖用地	8.12	*
5043	嘉義縣	東石鄉	富安段	574	2154-1	一般農業區	養殖用地	830.29	*
5044	嘉義縣	東石鄉	富安段	575	2152	一般農業區	養殖用地	50.20	*
5045	嘉義縣	東石鄉	富安段	575	2153	一般農業區	養殖用地	3,355.50	*
5046	嘉義縣	東石鄉	富安段	575	2154-1	一般農業區	養殖用地	47.63	*
5047	嘉義縣	東石鄉	富安段	578	2100	一般農業區	養殖用地	0.85	*
5048	嘉義縣	東石鄉	富安段	578	2100	一般農業區	養殖用地	15.34	*
5049	嘉義縣	東石鄉	富安段	578	2100	一般農業區	養殖用地	3.05	*
5050	嘉義縣	東石鄉	富安段	578	2151	一般農業區	養殖用地	2,181.44	*
5051	嘉義縣	東石鄉	富安段	578	2154	一般農業區	養殖用地	123.19	*
5052	嘉義縣	東石鄉	富安段	579	2151	一般農業區	養殖用地	27.20	*
5053	嘉義縣	東石鄉	富安段	579	2154	一般農業區	養殖用地	18.69	*
5054	嘉義縣	東石鄉	富安段	580	2152	一般農業區	養殖用地	1,514.19	*
5055	嘉義縣	東石鄉	富安段	589	2100	特定專用區	養殖用地	2.76	*
5056	嘉義縣	東石鄉	富安段	589	2151	特定專用區	養殖用地	40.05	*
5057	嘉義縣	東石鄉	富安段	600	2072	特定專用區	養殖用地	42.32	*
5058	嘉義縣	東石鄉	富安段	601	2072	特定專用區	養殖用地	119.55	*
5059	嘉義縣	東石鄉	富安段	602	2072	特定專用區	養殖用地	2,828.75	*
5060	嘉義縣	東石鄉	富安段	602	2073	特定專用區	養殖用地	1,458.68	*
5061	嘉義縣	東石鄉	富安段	602	2076	特定專用區	養殖用地	102.57	*
5062	嘉義縣	東石鄉	富安段	605	2076-1	特定專用區	養殖用地	222.67	*
5063	嘉義縣	東石鄉	富安段	606	2080	特定專用區	養殖用地	1,296.21	*
5064	嘉義縣	東石鄉	富安段	606	2076-1	特定專用區	養殖用地	1,598.49	*
5065	嘉義縣	東石鄉	富安段	607	2079	特定專用區	養殖用地	2,911.60	*
5066	嘉義縣	東石鄉	富安段	607	2080	特定專用區	養殖用地	43.44	*
5067	嘉義縣	東石鄉	富安段	607	2076-1	特定專用區	養殖用地	1.24	*
5068	嘉義縣	東石鄉	富安段	610	2079	特定專用區	養殖用地	27.42	*

5069	嘉義縣	東石鄉	富安段	610	3524	特定專用區	養殖用地	2,996.55	*
5070	嘉義縣	東石鄉	富安段	613	3523	特定專用區	養殖用地	1,830.19	*
5071	嘉義縣	東石鄉	富安段	613	3524	特定專用區	養殖用地	2.27	*
5072	嘉義縣	東石鄉	富安段	614	3523	特定專用區	養殖用地	1,961.21	*
5073	嘉義縣	東石鄉	富安段	614	3524	特定專用區	養殖用地	0.55	*
5074	嘉義縣	東石鄉	富安段	615	3523	特定專用區	養殖用地	1,806.29	*
5075	嘉義縣	東石鄉	富安段	618	3512	特定專用區	養殖用地	3,444.17	*
5076	嘉義縣	東石鄉	富安段	618	3523	特定專用區	養殖用地	12.76	*
5077	嘉義縣	東石鄉	富安段	619	3512	特定專用區	養殖用地	2,287.02	*
5078	嘉義縣	東石鄉	富安段	620	3524	特定專用區	養殖用地	18.89	*
5079	嘉義縣	東石鄉	富安段	621	2076	特定專用區	養殖用地	54.39	*
5080	嘉義縣	東石鄉	富安段	621	3524	特定專用區	養殖用地	4.05	*
5081	嘉義縣	東石鄉	富安段	622	2076	特定專用區	養殖用地	1,092.44	*
5082	嘉義縣	東石鄉	富安段	623	2076	特定專用區	養殖用地	1,307.54	*
5083	嘉義縣	東石鄉	富安段	624	2073	特定專用區	養殖用地	8.58	*
5084	嘉義縣	東石鄉	富安段	624	3512	特定專用區	養殖用地	116.40	*
5085	嘉義縣	東石鄉	富安段	626	3518	特定專用區	養殖用地	9.04	*
5086	嘉義縣	東石鄉	富安段	626	3518-1	特定專用區	養殖用地	1,030.41	*
5087	嘉義縣	東石鄉	富安段	627	3512	特定專用區	養殖用地	25.99	*
5088	嘉義縣	東石鄉	富安段	627	3517	特定專用區	養殖用地	45.39	*
5089	嘉義縣	東石鄉	富安段	627	3520	特定專用區	養殖用地	0.06	*
5090	嘉義縣	東石鄉	富安段	627	3518-1	特定專用區	養殖用地	17.97	*
5091	嘉義縣	東石鄉	富安段	628	3512	特定專用區	養殖用地	25.04	*
5092	嘉義縣	東石鄉	富安段	628	3517	特定專用區	養殖用地	1,238.99	*
5093	嘉義縣	東石鄉	富安段	629	3512	特定專用區	養殖用地	13.46	*
5094	嘉義縣	東石鄉	富安段	629	3517	特定專用區	養殖用地	691.07	*
5095	嘉義縣	東石鄉	富安段	629	3520	特定專用區	養殖用地	574.89	*
5096	嘉義縣	東石鄉	富安段	630	3512	特定專用區	養殖用地	12.54	*
5097	嘉義縣	東石鄉	富安段	630	3517	特定專用區	養殖用地	531.47	*
5098	嘉義縣	東石鄉	富安段	630	3520	特定專用區	養殖用地	732.86	*
5099	嘉義縣	東石鄉	富安段	631	3512	特定專用區	養殖用地	16.18	*
5100	嘉義縣	東石鄉	富安段	631	3517	特定專用區	養殖用地	593.59	*
5101	嘉義縣	東石鄉	富安段	631	3520	特定專用區	養殖用地	150.84	*
5102	嘉義縣	東石鄉	富安段	632	3520	特定專用區	養殖用地	586.53	*
5103	嘉義縣	東石鄉	富安段	633	3520	特定專用區	養殖用地	1,835.02	*
5104	嘉義縣	東石鄉	富安段	634	3512	特定專用區	養殖用地	36.05	*
5105	嘉義縣	東石鄉	富安段	634	3517	特定專用區	養殖用地	1,591.89	*
5106	嘉義縣	東石鄉	富安段	634	3520	特定專用區	養殖用地	358.68	*
5107	嘉義縣	東石鄉	富安段	634	3523	特定專用區	養殖用地	0.00	*
5108	嘉義縣	東石鄉	富安段	637	3521	特定專用區	養殖用地	4,821.31	*
5109	嘉義縣	東石鄉	富安段	638	3522	特定專用區	養殖用地	1,507.85	*
5110	嘉義縣	東石鄉	富安段	638	3523	特定專用區	養殖用地	3.22	*
5111	嘉義縣	東石鄉	富安段	639	3522	特定專用區	養殖用地	3,273.27	*
5112	嘉義縣	東石鄉	富安段	643	3505	特定專用區	養殖用地	5.06	*
5113	嘉義縣	東石鄉	富安段	643	3521	特定專用區	養殖用地	1,091.26	*
5114	嘉義縣	東石鄉	富安段	643	3519-1	特定專用區	養殖用地	2,481.17	*
5115	嘉義縣	東石鄉	富安段	646	3496	特定專用區	養殖用地	5,438.93	*
5116	嘉義縣	東石鄉	富安段	646	3505	特定專用區	養殖用地	3,547.63	*
5117	嘉義縣	東石鄉	富安段	650	3495	特定專用區	農牧用地	967.89	*
5118	嘉義縣	東石鄉	富安段	650	3496	特定專用區	農牧用地	33.30	*
5119	嘉義縣	東石鄉	富安段	652	3495	特定專用區	養殖用地	1,605.25	*
5120	嘉義縣	東石鄉	富安段	652	3496	特定專用區	養殖用地	23.16	*
5121	嘉義縣	東石鄉	富安段	653	3495	特定專用區	養殖用地	969.67	*
5122	嘉義縣	東石鄉	富安段	653	3496	特定專用區	養殖用地	6.58	*
5123	嘉義縣	東石鄉	富安段	654	3495	特定專用區	養殖用地	0.10	*
5124	嘉義縣	東石鄉	富安段	654	3496	特定專用區	養殖用地	624.40	*
5125	嘉義縣	東石鄉	富安段	655	3496	特定專用區	養殖用地	1,535.71	*
5126	嘉義縣	東石鄉	富安段	656	3496	特定專用區	養殖用地	2,064.43	*
5127	嘉義縣	東石鄉	富安段	657	3496	特定專用區	養殖用地	1,124.96	*
5128	嘉義縣	東石鄉	富安段	660	3486	特定專用區	養殖用地	46.97	*
5129	嘉義縣	東石鄉	富安段	660	3494	特定專用區	養殖用地	2,652.49	*
5130	嘉義縣	東石鄉	富安段	660	3495	特定專用區	養殖用地	0.08	*
5131	嘉義縣	東石鄉	富安段	660	3496	特定專用區	養殖用地	9.91	*
5132	嘉義縣	東石鄉	富安段	661	3486	特定專用區	養殖用地	0.41	*
5133	嘉義縣	東石鄉	富安段	661	3494	特定專用區	養殖用地	1.62	*

5134	嘉義縣	東石鄉	富安段	661	3495	特定專用區	養殖用地	1,785.34	*
5135	嘉義縣	東石鄉	富安段	661	3496	特定專用區	養殖用地	1.43	*
5136	嘉義縣	東石鄉	富安段	662	3486	特定專用區	養殖用地	1,114.02	*
5137	嘉義縣	東石鄉	富安段	662	3494	特定專用區	養殖用地	176.80	*
5138	嘉義縣	東石鄉	富安段	662	3495	特定專用區	養殖用地	130.05	*
5139	嘉義縣	東石鄉	富安段	662	3484-2	特定專用區	養殖用地	0.00	*
5140	嘉義縣	東石鄉	富安段	663	3486	特定專用區	養殖用地	352.48	*
5141	嘉義縣	東石鄉	富安段	663	3489	特定專用區	養殖用地	5,111.87	*
5142	嘉義縣	東石鄉	富安段	665	3489	特定專用區	養殖用地	2,652.84	*
5143	嘉義縣	東石鄉	富安段	665	3494	特定專用區	養殖用地	1,611.65	*
5144	嘉義縣	東石鄉	富安段	666	3494	特定專用區	養殖用地	1,527.75	*
5145	嘉義縣	東石鄉	富安段	667	3494	特定專用區	養殖用地	17.70	*
5146	嘉義縣	東石鄉	富安段	667	3496	特定專用區	養殖用地	3.37	*
5147	嘉義縣	東石鄉	富安段	667	3496	特定專用區	養殖用地	2.57	*
5148	嘉義縣	東石鄉	富安段	667	3497	特定專用區	養殖用地	2.62	*
5149	嘉義縣	東石鄉	富安段	667	3498	特定專用區	養殖用地	4,445.93	*
5150	嘉義縣	東石鄉	富安段	668	3494	特定專用區	養殖用地	1.53	*
5151	嘉義縣	東石鄉	富安段	668	3497	特定專用區	養殖用地	73.01	*
5152	嘉義縣	東石鄉	富安段	668	3498	特定專用區	養殖用地	3,124.00	*
5153	嘉義縣	東石鄉	富安段	669	3494	特定專用區	養殖用地	0.79	*
5154	嘉義縣	東石鄉	富安段	669	3497	特定專用區	養殖用地	32.62	*
5155	嘉義縣	東石鄉	富安段	669	3498	特定專用區	養殖用地	1,121.90	*
5156	嘉義縣	東石鄉	富安段	670	3496	特定專用區	養殖用地	2,733.06	*
5157	嘉義縣	東石鄉	富安段	670	3497	特定專用區	養殖用地	4,817.64	*
5158	嘉義縣	東石鄉	富安段	670	3503	特定專用區	養殖用地	1,122.69	*
5159	嘉義縣	東石鄉	富安段	670	3518	特定專用區	養殖用地	13.67	*
5160	嘉義縣	東石鄉	富安段	671	3518	特定專用區	養殖用地	123.40	*
5161	嘉義縣	東石鄉	富安段	671	3519	特定專用區	養殖用地	3,376.99	*
5162	嘉義縣	東石鄉	富安段	671	3519-1	特定專用區	養殖用地	127.90	*
5163	嘉義縣	東石鄉	富安段	672	3518	特定專用區	養殖用地	916.92	*
5164	嘉義縣	東石鄉	富安段	673	3518	特定專用區	養殖用地	60.78	*
5165	嘉義縣	東石鄉	富安段	673	3518-1	特定專用區	養殖用地	4.28	*
5166	嘉義縣	東石鄉	富安段	673	3518-2	特定專用區	養殖用地	734.20	*
5167	嘉義縣	東石鄉	富安段	673	3518-3	特定專用區	養殖用地	622.19	*
5168	嘉義縣	東石鄉	富安段	674	3504	特定專用區	養殖用地	4.73	*
5169	嘉義縣	東石鄉	富安段	674	3518-1	特定專用區	養殖用地	0.00	*
5170	嘉義縣	東石鄉	富安段	674	3518-3	特定專用區	養殖用地	7.78	*
5171	嘉義縣	東石鄉	富安段	675	3504	特定專用區	養殖用地	248.50	*
5172	嘉義縣	東石鄉	富安段	675	3504-1	特定專用區	養殖用地	232.93	*
5173	嘉義縣	東石鄉	富安段	675	3518-2	特定專用區	養殖用地	412.32	*
5174	嘉義縣	東石鄉	富安段	675	3518-3	特定專用區	養殖用地	399.08	*
5175	嘉義縣	東石鄉	富安段	676	3503	特定專用區	養殖用地	1,505.37	*
5176	嘉義縣	東石鄉	富安段	676	3504-1	特定專用區	養殖用地	55.24	*
5177	嘉義縣	東石鄉	富安段	677	3503	特定專用區	養殖用地	817.61	*
5178	嘉義縣	東石鄉	富安段	677	3518	特定專用區	養殖用地	4.57	*
5179	嘉義縣	東石鄉	富安段	677	3518-2	特定專用區	養殖用地	3.02	*
5180	嘉義縣	東石鄉	富安段	678	3489	特定專用區	養殖用地	1,803.10	*
5181	嘉義縣	東石鄉	富安段	678	3497	特定專用區	養殖用地	21.24	*
5182	嘉義縣	東石鄉	富安段	678	3498	特定專用區	養殖用地	1.40	*
5183	嘉義縣	東石鄉	富安段	678	3498	特定專用區	養殖用地	333.81	*
5184	嘉義縣	東石鄉	富安段	678	3501-3	特定專用區	養殖用地	1,638.98	*
5185	嘉義縣	東石鄉	富安段	679	3489	特定專用區	養殖用地	12.61	*
5186	嘉義縣	東石鄉	富安段	679	3501-1	特定專用區	養殖用地	0.17	*
5187	嘉義縣	東石鄉	富安段	679	3501-3	特定專用區	養殖用地	549.08	*
5188	嘉義縣	東石鄉	富安段	680	3489	特定專用區	養殖用地	20.49	*
5189	嘉義縣	東石鄉	富安段	680	3489	特定專用區	養殖用地	65.80	*
5190	嘉義縣	東石鄉	富安段	681	3489	特定專用區	養殖用地	749.18	*
5191	嘉義縣	東石鄉	富安段	682	3489	特定專用區	養殖用地	10.68	*
5192	嘉義縣	東石鄉	富安段	682	3489	特定專用區	養殖用地	0.51	*
5193	嘉義縣	東石鄉	富安段	682	3501	特定專用區	養殖用地	1,550.48	*
5194	嘉義縣	東石鄉	富安段	682	3501-1	特定專用區	養殖用地	748.28	*
5195	嘉義縣	東石鄉	富安段	682	3501-2	特定專用區	養殖用地	1,054.56	*
5196	嘉義縣	東石鄉	富安段	682	3501-3	特定專用區	養殖用地	56.87	*
5197	嘉義縣	東石鄉	富安段	682	3501-3	特定專用區	養殖用地	53.09	*
5198	嘉義縣	東石鄉	富安段	683	3489	特定專用區	養殖用地	1,645.16	*

5199	嘉義縣	東石鄉	富安段	684	3489	特定專用區	養殖用地	1,305.73	*
5200	嘉義縣	東石鄉	富安段	685	3489	特定專用區	養殖用地	2,662.18	*
5201	嘉義縣	東石鄉	富安段	686	3489	特定專用區	養殖用地	3,215.93	*
5202	嘉義縣	東石鄉	富安段	686	3501	特定專用區	養殖用地	27.21	*
5203	嘉義縣	東石鄉	富安段	687	3501	特定專用區	養殖用地	849.01	*
5204	嘉義縣	東石鄉	富安段	687	3501-1	特定專用區	養殖用地	1,355.45	*
5205	嘉義縣	東石鄉	富安段	687	3501-2	特定專用區	養殖用地	739.16	*
5206	嘉義縣	東石鄉	富安段	687	3501-3	特定專用區	養殖用地	1.41	*
5207	嘉義縣	東石鄉	富安段	688	3502	特定專用區	養殖用地	360.09	*
5208	嘉義縣	東石鄉	富安段	688	3503	特定專用區	養殖用地	101.63	*
5209	嘉義縣	東石鄉	富安段	688	3501-1	特定專用區	養殖用地	1,824.80	*
5210	嘉義縣	東石鄉	富安段	688	3501-2	特定專用區	養殖用地	282.72	*
5211	嘉義縣	東石鄉	富安段	688	3504-1	特定專用區	養殖用地	2.81	*
5212	嘉義縣	東石鄉	富安段	689	3502	特定專用區	養殖用地	10.41	*
5213	嘉義縣	東石鄉	富安段	689	3502-1	特定專用區	養殖用地	315.34	*
5214	嘉義縣	東石鄉	富安段	689	3504-1	特定專用區	養殖用地	89.52	*
5215	嘉義縣	東石鄉	富安段	690	3502	特定專用區	養殖用地	0.02	*
5216	嘉義縣	東石鄉	富安段	690	3503	特定專用區	養殖用地	2.00	*
5217	嘉義縣	東石鄉	富安段	690	3504-1	特定專用區	養殖用地	476.27	*
5218	嘉義縣	東石鄉	富安段	691	3502	特定專用區	養殖用地	0.00	*
5219	嘉義縣	東石鄉	富安段	691	3504-1	特定專用區	養殖用地	658.41	*
5220	嘉義縣	東石鄉	富安段	696	3504	一般農業區	養殖用地	1,789.03	*
5221	嘉義縣	東石鄉	富安段	696	3645	一般農業區	養殖用地	897.37	*
5222	嘉義縣	東石鄉	富安段	696	3504-1	一般農業區	養殖用地	818.15	*
5223	嘉義縣	東石鄉	富安段	698	3504	特定專用區	養殖用地	1,704.82	*
5224	嘉義縣	東石鄉	富安段	698	3504-1	特定專用區	養殖用地	978.21	*
5225	嘉義縣	東石鄉	富安段	699	3504	特定專用區	養殖用地	18.19	*
5226	嘉義縣	東石鄉	富安段	705	2078	特定專用區	養殖用地	8.33	*
5227	嘉義縣	東石鄉	富安段	706	2078	特定專用區	養殖用地	2,281.33	*
5228	嘉義縣	東石鄉	富安段	706	2150	特定專用區	養殖用地	0.92	*
5229	嘉義縣	東石鄉	富安段	709	2150	特定專用區	養殖用地	1.49	*
5230	嘉義縣	東石鄉	富安段	710	3504	特定專用區	養殖用地	124.45	*
5231	嘉義縣	東石鄉	富安段	712	3504	一般農業區	養殖用地	19.42	*
5232	嘉義縣	東石鄉	富安段	712	3645	一般農業區	養殖用地	402.18	*
5233	嘉義縣	東石鄉	富安段	713	2146	一般農業區	養殖用地	1,277.51	*
5234	嘉義縣	東石鄉	富安段	713	2150	一般農業區	養殖用地	8.29	*
5235	嘉義縣	東石鄉	富安段	713	2150	一般農業區	養殖用地	0.04	*
5236	嘉義縣	東石鄉	富安段	713	3645	一般農業區	養殖用地	4,754.83	*
5237	嘉義縣	東石鄉	富安段	713	2146-1	一般農業區	養殖用地	116.51	*
5238	嘉義縣	東石鄉	富安段	714	2150	一般農業區	養殖用地	2,725.51	*
5239	嘉義縣	東石鄉	富安段	714	3645	一般農業區	養殖用地	4.44	*
5240	嘉義縣	東石鄉	富安段	715	2150	一般農業區	養殖用地	2,260.53	*
5241	嘉義縣	東石鄉	富安段	716	2147	一般農業區	養殖用地	215.53	*
5242	嘉義縣	東石鄉	富安段	716	2150	一般農業區	養殖用地	10.51	*
5243	嘉義縣	東石鄉	富安段	717	2147	一般農業區	養殖用地	404.90	*
5244	嘉義縣	東石鄉	富安段	721	2156	一般農業區	養殖用地	0.04	*
5245	嘉義縣	東石鄉	富安段	726	2155	一般農業區	養殖用地	1,015.00	*
5246	嘉義縣	東石鄉	富安段	731	2155	一般農業區	養殖用地	59.23	*
5247	嘉義縣	東石鄉	富安段	734	2156	一般農業區	養殖用地	906.11	*
5248	嘉義縣	東石鄉	富安段	735	2156	一般農業區	養殖用地	772.07	*
5249	嘉義縣	東石鄉	富安段	738	2156	一般農業區	養殖用地	7.86	*
5250	嘉義縣	東石鄉	富安段	739	2156	一般農業區	養殖用地	27.83	*
5251	嘉義縣	東石鄉	富安段	740	2156	一般農業區	養殖用地	36.65	*
5252	嘉義縣	東石鄉	富安段	740	2161	一般農業區	養殖用地	307.70	*
5253	嘉義縣	東石鄉	富安段	740	2161	一般農業區	養殖用地	41.38	*
5254	嘉義縣	東石鄉	富安段	741	2161	一般農業區	養殖用地	528.91	*
5255	嘉義縣	東石鄉	富安段	742	3642	一般農業區	養殖用地	2.19	*
5256	嘉義縣	東石鄉	富安段	743	2147	一般農業區	養殖用地	73.81	*
5257	嘉義縣	東石鄉	富安段	744	2147	一般農業區	養殖用地	1,343.09	*
5258	嘉義縣	東石鄉	富安段	745	2147	一般農業區	養殖用地	270.63	*
5259	嘉義縣	東石鄉	富安段	746	2147	一般農業區	養殖用地	11.32	*
5260	嘉義縣	東石鄉	富安段	746	2150	一般農業區	養殖用地	25.51	*
5261	嘉義縣	東石鄉	富安段	746	2146-1	一般農業區	養殖用地	497.97	*
5262	嘉義縣	東石鄉	富安段	747	2150	一般農業區	養殖用地	43.14	*
5263	嘉義縣	東石鄉	富安段	747	2146-1	一般農業區	養殖用地	2,008.61	*

5264	嘉義縣	東石鄉	富安段	748	2146	一般農業區	養殖用地	808.47	*
5265	嘉義縣	東石鄉	富安段	748	3643	一般農業區	養殖用地	950.65	*
5266	嘉義縣	東石鄉	富安段	749	3634	一般農業區	養殖用地	7.05	*
5267	嘉義縣	東石鄉	富安段	749	3643	一般農業區	養殖用地	3,150.14	*
5268	嘉義縣	東石鄉	富安段	750	3634	一般農業區	養殖用地	1,202.32	*
5269	嘉義縣	東石鄉	富安段	750	3635	一般農業區	養殖用地	854.84	*
5270	嘉義縣	東石鄉	富安段	754	3634	一般農業區	養殖用地	56.27	*
5271	嘉義縣	東石鄉	富安段	758	3642	一般農業區	養殖用地	425.18	*
5272	嘉義縣	東石鄉	富安段	758	3642	一般農業區	養殖用地	108.84	*
5273	嘉義縣	東石鄉	富安段	759	3642	一般農業區	養殖用地	75.42	*
5274	嘉義縣	東石鄉	富安段	760	2146	一般農業區	養殖用地	1,695.62	*
5275	嘉義縣	東石鄉	富安段	760	2146	一般農業區	養殖用地	0.10	*
5276	嘉義縣	東石鄉	富安段	760	3644	一般農業區	養殖用地	1,473.09	*
5277	嘉義縣	東石鄉	富安段	760	2146-1	一般農業區	養殖用地	377.75	*
5278	嘉義縣	東石鄉	富安段	761	2146-1	一般農業區	養殖用地	1,087.22	*
5279	嘉義縣	東石鄉	富安段	762	2147	一般農業區	養殖用地	98.53	*
5280	嘉義縣	東石鄉	富安段	763	2147	一般農業區	養殖用地	718.00	*
5281	嘉義縣	東石鄉	富安段	765	2161	一般農業區	養殖用地	1,333.46	*
5282	嘉義縣	東石鄉	富安段	766	2161	一般農業區	養殖用地	1,323.98	*
5283	嘉義縣	東石鄉	富安段	767	2161	一般農業區	養殖用地	789.28	*
5284	嘉義縣	東石鄉	富安段	779	3642	一般農業區	養殖用地	1,168.07	*
5285	嘉義縣	東石鄉	富安段	780	3642	一般農業區	養殖用地	1,047.77	*
5286	嘉義縣	東石鄉	富安段	781	3642	一般農業區	養殖用地	25.01	*
5287	嘉義縣	東石鄉	富安段	782	3641	一般農業區	養殖用地	1,788.37	*
5288	嘉義縣	東石鄉	富安段	782	3641-1	一般農業區	養殖用地	10.79	*
5289	嘉義縣	東石鄉	富安段	784	2144	特定專用區	養殖用地	232.91	*
5290	嘉義縣	東石鄉	富安段	784	3641	特定專用區	養殖用地	1,551.46	*
5291	嘉義縣	東石鄉	富安段	784	3642	特定專用區	養殖用地	0.01	*
5292	嘉義縣	東石鄉	富安段	785	2143	一般農業區	養殖用地	3,083.54	*
5293	嘉義縣	東石鄉	富安段	785	2144	一般農業區	養殖用地	7,436.06	*
5294	嘉義縣	東石鄉	富安段	785	2163	一般農業區	養殖用地	775.57	*
5295	嘉義縣	東石鄉	富安段	785	3641-1	一般農業區	養殖用地	1,735.09	*
5296	嘉義縣	東石鄉	富安段	786	2143	一般農業區	農牧用地	1,295.24	*
5297	嘉義縣	東石鄉	富安段	786	2144	一般農業區	農牧用地	1,087.83	*
5298	嘉義縣	東石鄉	富安段	787	2162	一般農業區	農牧用地	1,634.08	*
5299	嘉義縣	東石鄉	富安段	787	2163	一般農業區	農牧用地	1,614.69	*
5300	嘉義縣	東石鄉	富安段	787	2156-4	一般農業區	農牧用地	930.72	*
5301	嘉義縣	東石鄉	富安段	787	3641-1	一般農業區	農牧用地	35.58	*
5302	嘉義縣	東石鄉	富安段	788	2156-4	一般農業區	農牧用地	164.33	*
5303	嘉義縣	東石鄉	富安段	789	2156-4	一般農業區	農牧用地	43.76	*
5304	嘉義縣	東石鄉	富安段	791	2157	一般農業區	養殖用地	169.85	*
5305	嘉義縣	東石鄉	富安段	792	2157	一般農業區	養殖用地	3,720.90	*
5306	嘉義縣	東石鄉	富安段	793	2157	一般農業區	農牧用地	0.09	*
5307	嘉義縣	東石鄉	富安段	793	2157	一般農業區	農牧用地	0.77	*
5308	嘉義縣	東石鄉	富安段	801	2155	一般農業區	農牧用地	67.52	*
5309	嘉義縣	東石鄉	富安段	822	2144	一般農業區	養殖用地	27.23	*
5310	嘉義縣	東石鄉	富安段	823	2144	一般農業區	養殖用地	36.70	*
5311	嘉義縣	東石鄉	富安段	824	2144	一般農業區	養殖用地	25.45	*
5312	嘉義縣	東石鄉	富安段	825	2144	一般農業區	養殖用地	39.07	*
5313	嘉義縣	東石鄉	富安段	826	2144	一般農業區	養殖用地	8.51	*
5314	嘉義縣	東石鄉	富安段	895	2237	一般農業區	農牧用地	14.83	*
5315	嘉義縣	東石鄉	富安段	895	2237	一般農業區	農牧用地	1.56	*
5316	嘉義縣	東石鄉	富安段	928	3492	特定專用區	養殖用地	768.85	*
5317	嘉義縣	東石鄉	富安段	928	3603	特定專用區	養殖用地	84.75	*
5318	嘉義縣	東石鄉	富安段	929	3492	特定專用區	養殖用地	1,513.14	*
5319	嘉義縣	東石鄉	富安段	929	3603	特定專用區	養殖用地	74.04	*
5320	嘉義縣	東石鄉	富安段	936	3484	特定專用區	養殖用地	28.89	*
5321	嘉義縣	東石鄉	富安段	936	3485	特定專用區	養殖用地	4,072.35	*
5322	嘉義縣	東石鄉	富安段	936	3484-1	特定專用區	養殖用地	38.52	*
5323	嘉義縣	東石鄉	富安段	936	3484-2	特定專用區	養殖用地	37.33	*
5324	嘉義縣	東石鄉	富安段	937	3485	特定專用區	養殖用地	1,365.79	*
5325	嘉義縣	東石鄉	富安段	939	3485	特定專用區	養殖用地	2,118.35	*
5326	嘉義縣	東石鄉	富安段	940	3483	特定專用區	養殖用地	1,199.76	*
5327	嘉義縣	東石鄉	富安段	940	3484	特定專用區	養殖用地	2,272.19	*
5328	嘉義縣	東石鄉	富安段	940	3483-1	特定專用區	養殖用地	454.82	*

5329	嘉義縣	東石鄉	富安段	940	3483-2	特定專用區	養殖用地	1,014.93	*
5330	嘉義縣	東石鄉	富安段	940	3483-3	特定專用區	養殖用地	156.58	*
5331	嘉義縣	東石鄉	富安段	940	3484-1	特定專用區	養殖用地	1,430.17	*
5332	嘉義縣	東石鄉	富安段	940	3484-2	特定專用區	養殖用地	2,304.67	*
5333	嘉義縣	東石鄉	富安段	941	3483	特定專用區	養殖用地	1,639.42	*
5334	嘉義縣	東石鄉	富安段	941	3483-1	特定專用區	養殖用地	1,829.78	*
5335	嘉義縣	東石鄉	富安段	941	3483-2	特定專用區	養殖用地	135.68	*
5336	嘉義縣	東石鄉	富安段	941	3484-1	特定專用區	養殖用地	909.33	*
5337	嘉義縣	東石鄉	富安段	946	3476	特定專用區	養殖用地	3,151.46	*
5338	嘉義縣	東石鄉	富安段	946	3477	特定專用區	養殖用地	5,581.33	*
5339	嘉義縣	東石鄉	富安段	946	3478	特定專用區	養殖用地	4,055.29	*
5340	嘉義縣	東石鄉	富安段	946	3479	特定專用區	養殖用地	2,134.95	*
5341	嘉義縣	東石鄉	富安段	946	4578	特定專用區	養殖用地	4,284.05	*
5342	嘉義縣	東石鄉	富安段	946	4579	特定專用區	養殖用地	3,846.95	*
5343	嘉義縣	東石鄉	富安段	1019	3528	特定專用區	養殖用地	11.95	*
5344	嘉義縣	東石鄉	富安段	1019	3542	特定專用區	養殖用地	2,176.61	*
5345	嘉義縣	東石鄉	富安段	1019	3543	特定專用區	養殖用地	4,719.89	*
5346	嘉義縣	東石鄉	富安段	1021	3491	特定專用區	養殖用地	4,790.14	*
5347	嘉義縣	東石鄉	富安段	1021	3545	特定專用區	養殖用地	1,576.81	*
5348	嘉義縣	東石鄉	富安段	1021	3546	特定專用區	養殖用地	2,863.50	*
5349	嘉義縣	東石鄉	富安段	1021	3547	特定專用區	養殖用地	1,607.46	*
5350	嘉義縣	東石鄉	富安段	1021	3548	特定專用區	養殖用地	6,231.10	*
5351	嘉義縣	東石鄉	富安段	1021	3491-1	特定專用區	養殖用地	6,631.65	*
5352	嘉義縣	東石鄉	富安段	1021	3491-3	特定專用區	養殖用地	8.35	*
5353	嘉義縣	東石鄉	富安段	1021	3491-3	特定專用區	養殖用地	18.25	*
5354	嘉義縣	東石鄉	富安段	1022	3491	特定專用區	養殖用地	0.83	*
5355	嘉義縣	東石鄉	富安段	1022	3493	特定專用區	養殖用地	416.65	*
5356	嘉義縣	東石鄉	富安段	1022	3545	特定專用區	養殖用地	213.68	*
5357	嘉義縣	東石鄉	富安段	1022	3547	特定專用區	養殖用地	194.09	*
5358	嘉義縣	東石鄉	富安段	1022	3491-1	特定專用區	養殖用地	6.77	*
5359	嘉義縣	東石鄉	富安段	1022	3491-3	特定專用區	養殖用地	344.55	*
5360	嘉義縣	東石鄉	富安段	1022	3599-1	特定專用區	養殖用地	368.42	*
5361	嘉義縣	東石鄉	富安段	1024	3493	特定專用區	養殖用地	1,406.36	*
5362	嘉義縣	東石鄉	富安段	1024	3493-1	特定專用區	養殖用地	1,396.35	*
5363	嘉義縣	東石鄉	富安段	1025	3492	特定專用區	養殖用地	630.86	*
5364	嘉義縣	東石鄉	富安段	1025	3603	特定專用區	養殖用地	28.37	*
5365	嘉義縣	東石鄉	富安段	1025	3493-1	特定專用區	養殖用地	522.69	*
5366	嘉義縣	東石鄉	富安段	1026	3492	特定專用區	養殖用地	560.17	*
5367	嘉義縣	東石鄉	富安段	1026	3493	特定專用區	養殖用地	260.44	*
5368	嘉義縣	東石鄉	富安段	1026	3603	特定專用區	養殖用地	22.48	*
5369	嘉義縣	東石鄉	富安段	1026	3493-1	特定專用區	養殖用地	485.67	*
5370	嘉義縣	東石鄉	富安段	1027	3492	特定專用區	養殖用地	528.10	*
5371	嘉義縣	東石鄉	富安段	1027	3599	特定專用區	養殖用地	312.78	*
5372	嘉義縣	東石鄉	富安段	1027	3603	特定專用區	養殖用地	17.76	*
5373	嘉義縣	東石鄉	富安段	1027	3493-1	特定專用區	養殖用地	9.54	*
5374	嘉義縣	東石鄉	富安段	1028	3603	特定專用區	養殖用地	3,133.78	*
5375	嘉義縣	東石鄉	富安段	1029	3601	特定專用區	養殖用地	75.07	*
5376	嘉義縣	東石鄉	富安段	1029	3603	特定專用區	養殖用地	39.19	*
5377	嘉義縣	東石鄉	富安段	1029	3626	特定專用區	養殖用地	128.45	*
5378	嘉義縣	東石鄉	富安段	1029	3603-1	特定專用區	養殖用地	2,360.11	*
5379	嘉義縣	東石鄉	富安段	1030	3601	特定專用區	養殖用地	346.53	*
5380	嘉義縣	東石鄉	富安段	1030	3602	特定專用區	養殖用地	518.22	*
5381	嘉義縣	東石鄉	富安段	1030	3626	特定專用區	養殖用地	883.87	*
5382	嘉義縣	東石鄉	富安段	1030	3627	特定專用區	養殖用地	1,248.28	*
5383	嘉義縣	東石鄉	富安段	1031	3601	特定專用區	養殖用地	602.30	*
5384	嘉義縣	東石鄉	富安段	1031	3602	特定專用區	養殖用地	778.26	*
5385	嘉義縣	東石鄉	富安段	1031	3603	特定專用區	養殖用地	6.12	*
5386	嘉義縣	東石鄉	富安段	1031	3600-1	特定專用區	養殖用地	8.42	*
5387	嘉義縣	東石鄉	富安段	1031	3601-1	特定專用區	養殖用地	953.95	*
5388	嘉義縣	東石鄉	富安段	1031	3602-1	特定專用區	養殖用地	654.25	*
5389	嘉義縣	東石鄉	富安段	1032	3492	特定專用區	養殖用地	836.52	*
5390	嘉義縣	東石鄉	富安段	1032	3599	特定專用區	養殖用地	5.29	*
5391	嘉義縣	東石鄉	富安段	1032	3600	特定專用區	養殖用地	1,513.06	*
5392	嘉義縣	東石鄉	富安段	1032	3603	特定專用區	養殖用地	386.29	*
5393	嘉義縣	東石鄉	富安段	1032	3600-1	特定專用區	養殖用地	2,166.14	*

5394	嘉義縣	東石鄉	富安段	1033	3492	特定專用區	養殖用地	3.67	*
5395	嘉義縣	東石鄉	富安段	1033	3599	特定專用區	養殖用地	183.75	*
5396	嘉義縣	東石鄉	富安段	1033	3600	特定專用區	養殖用地	107.10	*
5397	嘉義縣	東石鄉	富安段	1034	3599	特定專用區	養殖用地	254.38	*
5398	嘉義縣	東石鄉	富安段	1034	3599-1	特定專用區	養殖用地	27.74	*
5399	嘉義縣	東石鄉	富安段	1035	3599	特定專用區	養殖用地	1,371.36	*
5400	嘉義縣	東石鄉	富安段	1035	3599-1	特定專用區	養殖用地	455.78	*
5401	嘉義縣	東石鄉	富安段	1036	3599	特定專用區	養殖用地	1,381.49	*
5402	嘉義縣	東石鄉	富安段	1036	3600	特定專用區	養殖用地	14.45	*
5403	嘉義縣	東石鄉	富安段	1036	3599-1	特定專用區	養殖用地	767.20	*
5404	嘉義縣	東石鄉	富安段	1037	3599	特定專用區	養殖用地	700.20	*
5405	嘉義縣	東石鄉	富安段	1037	3599-1	特定專用區	養殖用地	377.82	*
5406	嘉義縣	東石鄉	富安段	1038	3599	特定專用區	養殖用地	1,032.11	*
5407	嘉義縣	東石鄉	富安段	1038	3599-1	特定專用區	養殖用地	993.32	*
5408	嘉義縣	東石鄉	富安段	1039	3599-1	特定專用區	養殖用地	903.22	*
5409	嘉義縣	東石鄉	富安段	1040	3599	特定專用區	養殖用地	680.70	*
5410	嘉義縣	東石鄉	富安段	1040	3600	特定專用區	養殖用地	85.26	*
5411	嘉義縣	東石鄉	富安段	1040	3599-1	特定專用區	養殖用地	229.96	*
5412	嘉義縣	東石鄉	富安段	1041	3599	特定專用區	養殖用地	75.98	*
5413	嘉義縣	東石鄉	富安段	1041	3600	特定專用區	養殖用地	3,424.84	*
5414	嘉義縣	東石鄉	富安段	1041	3600-1	特定專用區	養殖用地	288.40	*
5415	嘉義縣	東石鄉	富安段	1042	3600	特定專用區	養殖用地	3.06	*
5416	嘉義縣	東石鄉	富安段	1042	3598-1	特定專用區	養殖用地	1,935.37	*
5417	嘉義縣	東石鄉	富安段	1042	3600-1	特定專用區	養殖用地	1,246.28	*
5418	嘉義縣	東石鄉	富安段	1043	3597	特定專用區	養殖用地	1,192.87	*
5419	嘉義縣	東石鄉	富安段	1043	3602	特定專用區	養殖用地	291.27	*
5420	嘉義縣	東石鄉	富安段	1043	3627	特定專用區	養殖用地	4.01	*
5421	嘉義縣	東石鄉	富安段	1043	3598-1	特定專用區	養殖用地	38.36	*
5422	嘉義縣	東石鄉	富安段	1043	3600-1	特定專用區	養殖用地	8.93	*
5423	嘉義縣	東石鄉	富安段	1043	3602-1	特定專用區	養殖用地	106.76	*
5424	嘉義縣	東石鄉	富安段	1044	3597	特定專用區	養殖用地	1,538.03	*
5425	嘉義縣	東石鄉	富安段	1044	3598	特定專用區	養殖用地	183.81	*
5426	嘉義縣	東石鄉	富安段	1044	3598-1	特定專用區	養殖用地	16.06	*
5427	嘉義縣	東石鄉	富安段	1045	3598	特定專用區	養殖用地	1,210.88	*
5428	嘉義縣	東石鄉	富安段	1045	3598-1	特定專用區	養殖用地	3.52	*
5429	嘉義縣	東石鄉	富安段	1046	3598	特定專用區	養殖用地	1,151.27	*
5430	嘉義縣	東石鄉	富安段	1046	3598-1	特定專用區	養殖用地	0.07	*
5431	嘉義縣	東石鄉	富安段	1051	3597	特定專用區	養殖用地	35.92	*
5432	嘉義縣	東石鄉	富安段	1051	3627	特定專用區	養殖用地	4.12	*
5433	嘉義縣	東石鄉	富安段	1051	3633	特定專用區	養殖用地	200.00	*
5434	嘉義縣	東石鄉	富安段	1053	3597	特定專用區	養殖用地	9.24	*
5435	嘉義縣	東石鄉	富安段	1053	3633	特定專用區	養殖用地	2,007.23	*
5436	嘉義縣	東石鄉	富安段	1054	3631	特定專用區	養殖用地	0.01	*
5437	嘉義縣	東石鄉	富安段	1054	3631	特定專用區	養殖用地	22.13	*
5438	嘉義縣	東石鄉	富安段	1055	3630	特定專用區	養殖用地	1,102.65	*
5439	嘉義縣	東石鄉	富安段	1055	3631	特定專用區	養殖用地	755.63	*
5440	嘉義縣	東石鄉	富安段	1056	3630	特定專用區	養殖用地	1,806.99	*
5441	嘉義縣	東石鄉	富安段	1056	3631	特定專用區	養殖用地	2,438.91	*
5442	嘉義縣	東石鄉	富安段	1056	3633	特定專用區	養殖用地	0.01	*
5443	嘉義縣	東石鄉	富安段	1057	3630	特定專用區	養殖用地	1,746.01	*
5444	嘉義縣	東石鄉	富安段	1058	3591	特定專用區	養殖用地	1,733.27	*
5445	嘉義縣	東石鄉	富安段	1059	3591	特定專用區	養殖用地	2,317.91	*
5446	嘉義縣	東石鄉	富安段	1060	3591	特定專用區	養殖用地	1,075.19	*
5447	嘉義縣	東石鄉	富安段	1060	3596	特定專用區	養殖用地	2.69	*
5448	嘉義縣	東石鄉	富安段	1065	3550	特定專用區	養殖用地	455.94	*
5449	嘉義縣	東石鄉	富安段	1065	3551	特定專用區	養殖用地	696.21	*
5450	嘉義縣	東石鄉	富安段	1067	3550	特定專用區	養殖用地	1,784.13	*
5451	嘉義縣	東石鄉	富安段	1067	3551	特定專用區	養殖用地	1,091.30	*
5452	嘉義縣	東石鄉	富安段	1068	3550	特定專用區	養殖用地	1,248.47	*
5453	嘉義縣	東石鄉	富安段	1068	3551	特定專用區	養殖用地	726.62	*
5454	嘉義縣	東石鄉	富安段	1068	3552	特定專用區	養殖用地	99.48	*
5455	嘉義縣	東石鄉	富安段	1069	3549	特定專用區	養殖用地	718.06	*
5456	嘉義縣	東石鄉	富安段	1069	3550	特定專用區	養殖用地	3.96	*
5457	嘉義縣	東石鄉	富安段	1069	3551	特定專用區	養殖用地	77.16	*
5458	嘉義縣	東石鄉	富安段	1069	3552	特定專用區	養殖用地	1,263.16	*

5459	嘉義縣	東石鄉	富安段	1070	3549	特定專用區	養殖用地	1,263.35	*
5460	嘉義縣	東石鄉	富安段	1070	3552	特定專用區	養殖用地	1,514.46	*
5461	嘉義縣	東石鄉	富安段	1071	3549	特定專用區	養殖用地	1,304.71	*
5462	嘉義縣	東石鄉	富安段	1071	3552	特定專用區	養殖用地	451.46	*
5463	嘉義縣	東石鄉	富安段	1072	3553	特定專用區	養殖用地	27.70	*
5464	嘉義縣	東石鄉	富安段	1074	3549	特定專用區	養殖用地	31.57	*
5465	嘉義縣	東石鄉	富安段	1074	3553	特定專用區	養殖用地	6,004.22	*
5466	嘉義縣	東石鄉	富安段	1075	3553	特定專用區	養殖用地	833.46	*
5467	嘉義縣	東石鄉	富安段	1076	3553	特定專用區	養殖用地	125.33	*
5468	嘉義縣	東石鄉	富安段	1076	3554	特定專用區	養殖用地	5,917.83	*
5469	嘉義縣	東石鄉	富安段	1079	3555	特定專用區	養殖用地	4,273.21	*
5470	嘉義縣	東石鄉	富安段	1079	3555-1	特定專用區	養殖用地	4,449.41	*
5471	嘉義縣	東石鄉	富安段	1080	3556	特定專用區	養殖用地	229.55	*
5472	嘉義縣	東石鄉	富安段	1080	3557	特定專用區	養殖用地	643.01	*
5473	嘉義縣	東石鄉	富安段	1081	3537	特定專用區	養殖用地	3,485.01	*
5474	嘉義縣	東石鄉	富安段	1081	3556	特定專用區	養殖用地	2,328.47	*
5475	嘉義縣	東石鄉	富安段	1081	3557	特定專用區	養殖用地	2,096.00	*
5476	嘉義縣	東石鄉	富安段	1081	3557-1	特定專用區	養殖用地	2,586.03	*
5477	嘉義縣	東石鄉	富安段	1082	3536	特定專用區	養殖用地	110.24	*
5478	嘉義縣	東石鄉	富安段	1082	3537	特定專用區	養殖用地	162.37	*
5479	嘉義縣	東石鄉	富安段	1082	3556	特定專用區	養殖用地	102.38	*
5480	嘉義縣	東石鄉	富安段	1082	3557	特定專用區	養殖用地	106.77	*
5481	嘉義縣	東石鄉	富安段	1082	3558	特定專用區	養殖用地	69.40	*
5482	嘉義縣	東石鄉	富安段	1082	3557-1	特定專用區	養殖用地	30.92	*
5483	嘉義縣	東石鄉	富安段	1082	3585-3	特定專用區	養殖用地	68.78	*
5484	嘉義縣	東石鄉	富安段	1082	3585-4	特定專用區	養殖用地	110.19	*
5485	嘉義縣	東石鄉	富安段	1082	3585-6	特定專用區	養殖用地	965.07	*
5486	嘉義縣	東石鄉	富安段	1083	3536	特定專用區	養殖用地	2,901.93	*
5487	嘉義縣	東石鄉	富安段	1083	3558	特定專用區	養殖用地	2,106.22	*
5488	嘉義縣	東石鄉	富安段	1083	3585-3	特定專用區	養殖用地	1,822.19	*
5489	嘉義縣	東石鄉	富安段	1083	3585-4	特定專用區	養殖用地	2,861.63	*
5490	嘉義縣	東石鄉	富安段	1083	3585-6	特定專用區	養殖用地	1,915.99	*
5491	嘉義縣	東石鄉	富安段	1085	3594	特定專用區	養殖用地	1,382.34	*
5492	嘉義縣	東石鄉	富安段	1085	3595	特定專用區	養殖用地	115.35	*
5493	嘉義縣	東石鄉	富安段	1086	3594	特定專用區	養殖用地	1,307.32	*
5494	嘉義縣	東石鄉	富安段	1086	3595	特定專用區	養殖用地	2,210.75	*
5495	嘉義縣	東石鄉	富安段	1087	3591	特定專用區	養殖用地	2.95	*
5496	嘉義縣	東石鄉	富安段	1087	3592	特定專用區	養殖用地	2,190.97	*
5497	嘉義縣	東石鄉	富安段	1087	3595	特定專用區	養殖用地	29.10	*
5498	嘉義縣	東石鄉	富安段	1087	3596	特定專用區	養殖用地	2,336.34	*
5499	嘉義縣	東石鄉	富安段	1088	3592	特定專用區	養殖用地	62.89	*
5500	嘉義縣	東石鄉	富安段	1088	3593	特定專用區	養殖用地	3,987.24	*
5501	嘉義縣	東石鄉	富安段	1088	3594	特定專用區	養殖用地	660.01	*
5502	嘉義縣	東石鄉	富安段	1088	3595	特定專用區	養殖用地	130.42	*
5503	嘉義縣	東石鄉	富安段	1089	3587	特定專用區	養殖用地	2,261.99	*
5504	嘉義縣	東石鄉	富安段	1089	3588	特定專用區	養殖用地	169.30	*
5505	嘉義縣	東石鄉	富安段	1089	3590	特定專用區	養殖用地	2,544.08	*
5506	嘉義縣	東石鄉	富安段	1089	3590-1	特定專用區	養殖用地	97.82	*
5507	嘉義縣	東石鄉	富安段	1090	3588	特定專用區	養殖用地	355.15	*
5508	嘉義縣	東石鄉	富安段	1090	3589	特定專用區	養殖用地	150.78	*
5509	嘉義縣	東石鄉	富安段	1090	3590	特定專用區	養殖用地	725.20	*
5510	嘉義縣	東石鄉	富安段	1090	3592	特定專用區	養殖用地	21.99	*
5511	嘉義縣	東石鄉	富安段	1090	3593	特定專用區	養殖用地	75.49	*
5512	嘉義縣	東石鄉	富安段	1090	3590-1	特定專用區	養殖用地	2,946.36	*
5513	嘉義縣	東石鄉	富安段	1091	3591	特定專用區	養殖用地	948.33	*
5514	嘉義縣	東石鄉	富安段	1092	3589	特定專用區	養殖用地	363.11	*
5515	嘉義縣	東石鄉	富安段	1094	3629	特定專用區	養殖用地	1,929.51	*
5516	嘉義縣	東石鄉	富安段	1095	3623	特定專用區	養殖用地	158.86	*
5517	嘉義縣	東石鄉	富安段	1095	3624	特定專用區	養殖用地	38.09	*
5518	嘉義縣	東石鄉	富安段	1095	3629	特定專用區	養殖用地	397.25	*
5519	嘉義縣	東石鄉	富安段	1096	3616	特定專用區	養殖用地	8.69	*
5520	嘉義縣	東石鄉	富安段	1096	3623	特定專用區	養殖用地	2,369.44	*
5521	嘉義縣	東石鄉	富安段	1096	3624	特定專用區	養殖用地	1,888.29	*
5522	嘉義縣	東石鄉	富安段	1096	3629	特定專用區	養殖用地	310.98	*
5523	嘉義縣	東石鄉	富安段	1097	3623	特定專用區	養殖用地	1,324.24	*

5524	嘉義縣	東石鄉	富安段	1097	3624	特定專用區	養殖用地	85.53	*
5525	嘉義縣	東石鄉	富安段	1098	3624	特定專用區	農牧用地	1,648.19	*
5526	嘉義縣	東石鄉	富安段	1098	3630	特定專用區	農牧用地	19.95	*
5527	嘉義縣	東石鄉	富安段	1099	3624	特定專用區	養殖用地	901.37	*
5528	嘉義縣	東石鄉	富安段	1100	3616	特定專用區	養殖用地	1,616.94	*
5529	嘉義縣	東石鄉	富安段	1100	3617	特定專用區	養殖用地	240.73	*
5530	嘉義縣	東石鄉	富安段	1100	3619	特定專用區	養殖用地	9.44	*
5531	嘉義縣	東石鄉	富安段	1100	3624	特定專用區	養殖用地	70.56	*
5532	嘉義縣	東石鄉	富安段	1101	3617	特定專用區	養殖用地	1,002.77	*
5533	嘉義縣	東石鄉	富安段	1101	3618	特定專用區	養殖用地	1,396.91	*
5534	嘉義縣	東石鄉	富安段	1101	3619	特定專用區	養殖用地	850.42	*
5535	嘉義縣	東石鄉	富安段	1102	3618	特定專用區	養殖用地	483.68	*
5536	嘉義縣	東石鄉	富安段	1102	3619	特定專用區	養殖用地	418.93	*
5537	嘉義縣	東石鄉	富安段	1103	3614	特定專用區	養殖用地	36.24	*
5538	嘉義縣	東石鄉	富安段	1107	3611	特定專用區	養殖用地	1,650.07	*
5539	嘉義縣	東石鄉	富安段	1107	3612	特定專用區	養殖用地	1,299.46	*
5540	嘉義縣	東石鄉	富安段	1107	3613	特定專用區	養殖用地	912.50	*
5541	嘉義縣	東石鄉	富安段	1107	3614	特定專用區	養殖用地	2,305.31	*
5542	嘉義縣	東石鄉	富安段	1108	3574	特定專用區	養殖用地	0.07	*
5543	嘉義縣	東石鄉	富安段	1108	3616	特定專用區	養殖用地	508.48	*
5544	嘉義縣	東石鄉	富安段	1108	3619	特定專用區	養殖用地	862.37	*
5545	嘉義縣	東石鄉	富安段	1108	3621	特定專用區	養殖用地	1,631.02	*
5546	嘉義縣	東石鄉	富安段	1109	3581	特定專用區	養殖用地	418.76	*
5547	嘉義縣	東石鄉	富安段	1109	3616	特定專用區	養殖用地	26.91	*
5548	嘉義縣	東石鄉	富安段	1109	3621	特定專用區	養殖用地	150.25	*
5549	嘉義縣	東石鄉	富安段	1109	3623	特定專用區	養殖用地	2,141.27	*
5550	嘉義縣	東石鄉	富安段	1110	3581	特定專用區	養殖用地	536.43	*
5551	嘉義縣	東石鄉	富安段	1110	3623	特定專用區	養殖用地	380.64	*
5552	嘉義縣	東石鄉	富安段	1111	3581	特定專用區	養殖用地	806.68	*
5553	嘉義縣	東石鄉	富安段	1111	3623	特定專用區	養殖用地	252.61	*
5554	嘉義縣	東石鄉	富安段	1112	3581	特定專用區	養殖用地	544.96	*
5555	嘉義縣	東石鄉	富安段	1112	3623	特定專用區	養殖用地	233.33	*
5556	嘉義縣	東石鄉	富安段	1113	3581	特定專用區	養殖用地	887.06	*
5557	嘉義縣	東石鄉	富安段	1113	3623	特定專用區	養殖用地	245.83	*
5558	嘉義縣	東石鄉	富安段	1114	3623	特定專用區	養殖用地	0.22	*
5559	嘉義縣	東石鄉	富安段	1115	3581-1	特定專用區	養殖用地	52.49	*
5560	嘉義縣	東石鄉	富安段	1116	3581	特定專用區	養殖用地	899.19	*
5561	嘉義縣	東石鄉	富安段	1116	3582	特定專用區	養殖用地	19.62	*
5562	嘉義縣	東石鄉	富安段	1116	3581-1	特定專用區	養殖用地	1,741.93	*
5563	嘉義縣	東石鄉	富安段	1117	3582	特定專用區	養殖用地	1,922.48	*
5564	嘉義縣	東石鄉	富安段	1117	3583	特定專用區	養殖用地	987.07	*
5565	嘉義縣	東石鄉	富安段	1117	3584	特定專用區	養殖用地	118.60	*
5566	嘉義縣	東石鄉	富安段	1117	3581-1	特定專用區	養殖用地	74.24	*
5567	嘉義縣	東石鄉	富安段	1117	3583-1	特定專用區	養殖用地	340.07	*
5568	嘉義縣	東石鄉	富安段	1118	3582	特定專用區	養殖用地	1,429.42	*
5569	嘉義縣	東石鄉	富安段	1118	3589	特定專用區	養殖用地	3.18	*
5570	嘉義縣	東石鄉	富安段	1118	3581-1	特定專用區	養殖用地	32.79	*
5571	嘉義縣	東石鄉	富安段	1118	3583-1	特定專用區	養殖用地	854.56	*
5572	嘉義縣	東石鄉	富安段	1119	3589	特定專用區	養殖用地	893.68	*
5573	嘉義縣	東石鄉	富安段	1120	3584	特定專用區	養殖用地	1,047.90	*
5574	嘉義縣	東石鄉	富安段	1120	3586	特定專用區	養殖用地	9.30	*
5575	嘉義縣	東石鄉	富安段	1120	3588	特定專用區	養殖用地	1,830.30	*
5576	嘉義縣	東石鄉	富安段	1120	3589	特定專用區	養殖用地	184.91	*
5577	嘉義縣	東石鄉	富安段	1120	3583-1	特定專用區	養殖用地	198.62	*
5578	嘉義縣	東石鄉	富安段	1121	3588	特定專用區	養殖用地	958.20	*
5579	嘉義縣	東石鄉	富安段	1122	3577	特定專用區	養殖用地	1,416.03	*
5580	嘉義縣	東石鄉	富安段	1122	3579	特定專用區	養殖用地	12.30	*
5581	嘉義縣	東石鄉	富安段	1122	3586	特定專用區	養殖用地	5,202.32	*
5582	嘉義縣	東石鄉	富安段	1122	3587	特定專用區	養殖用地	14.08	*
5583	嘉義縣	東石鄉	富安段	1122	3585-1	特定專用區	養殖用地	2,869.18	*
5584	嘉義縣	東石鄉	富安段	1122	3586-1	特定專用區	養殖用地	432.13	*
5585	嘉義縣	東石鄉	富安段	1123	3577	特定專用區	養殖用地	51.86	*
5586	嘉義縣	東石鄉	富安段	1123	3585-1	特定專用區	養殖用地	95.60	*
5587	嘉義縣	東石鄉	富安段	1123	3586-1	特定專用區	養殖用地	214.57	*
5588	嘉義縣	東石鄉	富安段	1124	3579	特定專用區	養殖用地	1,674.55	*

5589	嘉義縣	東石鄉	富安段	1124	3580	特定專用區	養殖用地	1,761.50	*
5590	嘉義縣	東石鄉	富安段	1125	3576	特定專用區	養殖用地	428.77	*
5591	嘉義縣	東石鄉	富安段	1125	3579	特定專用區	養殖用地	22.74	*
5592	嘉義縣	東石鄉	富安段	1125	3584	特定專用區	養殖用地	407.63	*
5593	嘉義縣	東石鄉	富安段	1126	3574	特定專用區	養殖用地	7.02	*
5594	嘉義縣	東石鄉	富安段	1126	3575	特定專用區	養殖用地	18.62	*
5595	嘉義縣	東石鄉	富安段	1126	3582	特定專用區	養殖用地	758.70	*
5596	嘉義縣	東石鄉	富安段	1126	3583	特定專用區	養殖用地	1,244.68	*
5597	嘉義縣	東石鄉	富安段	1126	3584	特定專用區	養殖用地	3,544.20	*
5598	嘉義縣	東石鄉	富安段	1126	3586	特定專用區	養殖用地	92.44	*
5599	嘉義縣	東石鄉	富安段	1126	3581-1	特定專用區	養殖用地	1,183.67	*
5600	嘉義縣	東石鄉	富安段	1127	3575	特定專用區	養殖用地	897.41	*
5601	嘉義縣	東石鄉	富安段	1127	3576	特定專用區	養殖用地	1,191.44	*
5602	嘉義縣	東石鄉	富安段	1127	3584	特定專用區	養殖用地	0.00	*
5603	嘉義縣	東石鄉	富安段	1128	3574	特定專用區	養殖用地	1,495.08	*
5604	嘉義縣	東石鄉	富安段	1128	3575	特定專用區	養殖用地	15.21	*
5605	嘉義縣	東石鄉	富安段	1128	3610	特定專用區	養殖用地	1,118.70	*
5606	嘉義縣	東石鄉	富安段	1128	3611	特定專用區	養殖用地	528.43	*
5607	嘉義縣	東石鄉	富安段	1128	3613	特定專用區	養殖用地	117.10	*
5608	嘉義縣	東石鄉	富安段	1128	3621	特定專用區	養殖用地	232.81	*
5609	嘉義縣	東石鄉	富安段	1129	3574	特定專用區	養殖用地	3,183.96	*
5610	嘉義縣	東石鄉	富安段	1129	3575	特定專用區	養殖用地	2,453.05	*
5611	嘉義縣	東石鄉	富安段	1129	3576	特定專用區	養殖用地	40.43	*
5612	嘉義縣	東石鄉	富安段	1129	3610	特定專用區	養殖用地	3,228.43	*
5613	嘉義縣	東石鄉	富安段	1129	3611	特定專用區	養殖用地	331.15	*
5614	嘉義縣	東石鄉	富安段	1130	3575	特定專用區	養殖用地	525.67	*
5615	嘉義縣	東石鄉	富安段	1130	3576	特定專用區	養殖用地	5,037.75	*
5616	嘉義縣	東石鄉	富安段	1131	3574	特定專用區	養殖用地	852.19	*
5617	嘉義縣	東石鄉	富安段	1131	3575	特定專用區	養殖用地	294.02	*
5618	嘉義縣	東石鄉	富安段	1131	3610	特定專用區	養殖用地	1,194.13	*
5619	嘉義縣	東石鄉	富安段	1131	3611	特定專用區	養殖用地	81.07	*
5620	嘉義縣	東石鄉	富安段	1132	3574	特定專用區	養殖用地	102.11	*
5621	嘉義縣	東石鄉	富安段	1132	3575	特定專用區	養殖用地	53.53	*
5622	嘉義縣	東石鄉	富安段	1132	3610	特定專用區	養殖用地	117.49	*
5623	嘉義縣	東石鄉	富安段	1132	3611	特定專用區	養殖用地	113.97	*
5624	嘉義縣	東石鄉	富安段	1134	3611	特定專用區	養殖用地	431.86	*
5625	嘉義縣	東石鄉	富安段	1134	3612	特定專用區	養殖用地	508.79	*
5626	嘉義縣	東石鄉	富安段	1134	3614	特定專用區	養殖用地	581.42	*
5627	嘉義縣	東石鄉	富安段	1135	2141	一般農業區	養殖用地	28.77	*
5628	嘉義縣	東石鄉	富安段	1135	2142	一般農業區	養殖用地	7,474.24	*
5629	嘉義縣	東石鄉	富安段	1136	2140	一般農業區	農牧用地	312.95	*
5630	嘉義縣	東石鄉	富安段	1136	2141	一般農業區	農牧用地	1,895.12	*
5631	嘉義縣	東石鄉	富安段	1136	2142	一般農業區	農牧用地	22.62	*
5632	嘉義縣	東石鄉	富安段	1137	2139	一般農業區	農牧用地	12.16	*
5633	嘉義縣	東石鄉	富安段	1137	2140	一般農業區	農牧用地	2,711.37	*
5634	嘉義縣	東石鄉	富安段	1137	2141	一般農業區	農牧用地	1,753.39	*
5635	嘉義縣	東石鄉	富安段	1137	2142	一般農業區	農牧用地	21.84	*
5636	嘉義縣	東石鄉	富安段	1137	2142	一般農業區	農牧用地	38.10	*
5637	嘉義縣	東石鄉	富安段	1138	2139	一般農業區	農牧用地	1,074.45	*
5638	嘉義縣	東石鄉	富安段	1139	2138	一般農業區	農牧用地	623.24	*
5639	嘉義縣	東石鄉	富安段	1140	2138	一般農業區	農牧用地	1,443.98	*
5640	嘉義縣	東石鄉	富安段	1141	2139	一般農業區	農牧用地	1,137.26	*
5641	嘉義縣	東石鄉	富安段	1141	2139-1	一般農業區	農牧用地	73.47	*
5642	嘉義縣	東石鄉	富安段	1142	2137	一般農業區	農牧用地	6.41	*
5643	嘉義縣	東石鄉	富安段	1142	2139	一般農業區	農牧用地	6.13	*
5644	嘉義縣	東石鄉	富安段	1142	2141	一般農業區	農牧用地	69.66	*
5645	嘉義縣	東石鄉	富安段	1142	2142	一般農業區	農牧用地	40.80	*
5646	嘉義縣	東石鄉	富安段	1142	2142	一般農業區	農牧用地	0.28	*
5647	嘉義縣	東石鄉	富安段	1142	2139-1	一般農業區	農牧用地	781.60	*
5648	嘉義縣	東石鄉	富安段	1143	2137	一般農業區	養殖用地	135.61	*
5649	嘉義縣	東石鄉	富安段	1143	2142	一般農業區	養殖用地	292.24	*
5650	嘉義縣	東石鄉	富安段	1144	2137	一般農業區	農牧用地	1,690.52	*
5651	嘉義縣	東石鄉	富安段	1144	2138	一般農業區	農牧用地	185.71	*
5652	嘉義縣	東石鄉	富安段	1144	2142	一般農業區	農牧用地	20.26	*
5653	嘉義縣	東石鄉	富安段	1144	2139-1	一般農業區	農牧用地	217.29	*

5654	嘉義縣	東石鄉	富安段	1145	2138	一般農業區	養殖用地	103.11	*
5655	嘉義縣	東石鄉	富安段	1145	2235	一般農業區	養殖用地	256.71	*
5656	嘉義縣	東石鄉	富安段	1145	2235-1	一般農業區	養殖用地	2,443.28	*
5657	嘉義縣	東石鄉	富安段	1146	2233	一般農業區	養殖用地	16.17	*
5658	嘉義縣	東石鄉	富安段	1146	2235	一般農業區	養殖用地	3,372.23	*
5659	嘉義縣	東石鄉	富安段	1146	2235-1	一般農業區	養殖用地	218.10	*
5660	嘉義縣	東石鄉	富安段	1147	2137	一般農業區	養殖用地	2,169.83	*
5661	嘉義縣	東石鄉	富安段	1147	2138	一般農業區	養殖用地	0.76	*
5662	嘉義縣	東石鄉	富安段	1147	2235	一般農業區	養殖用地	2.87	*
5663	嘉義縣	東石鄉	富安段	1154	2137	一般農業區	農牧用地	17.62	*
5664	嘉義縣	東石鄉	富安段	1154	2235	一般農業區	農牧用地	299.17	*
5665	嘉義縣	東石鄉	富安段	1155	2237	一般農業區	農牧用地	178.41	*
5666	嘉義縣	東石鄉	富安段	1156	2237	一般農業區	農牧用地	4,469.71	*
5667	嘉義縣	東石鄉	富安段	1156	2238	一般農業區	農牧用地	791.97	*
5668	嘉義縣	東石鄉	富安段	1158	2240	一般農業區	農牧用地	2,792.41	*
5669	嘉義縣	東石鄉	富安段	1158	2241	一般農業區	農牧用地	2,193.71	*
5670	嘉義縣	東石鄉	富安段	1160	2235	一般農業區	農牧用地	55.88	*
5671	嘉義縣	東石鄉	富安段	1162	2295	一般農業區	農牧用地	1,386.78	*
5672	嘉義縣	東石鄉	富安段	1163	2295	一般農業區	農牧用地	98.37	*
5673	嘉義縣	東石鄉	富安段	1164	2295	一般農業區	農牧用地	21.17	*
5674	嘉義縣	東石鄉	富安段	1165	2230	一般農業區	農牧用地	19.02	*
5675	嘉義縣	東石鄉	富安段	1168	2229	一般農業區	農牧用地	0.05	*
5676	嘉義縣	東石鄉	富安段	1168	2230	一般農業區	農牧用地	2,035.91	*
5677	嘉義縣	東石鄉	富安段	1168	2231	一般農業區	農牧用地	1,749.07	*
5678	嘉義縣	東石鄉	富安段	1169	2230	一般農業區	農牧用地	1,946.38	*
5679	嘉義縣	東石鄉	富安段	1169	2273	一般農業區	農牧用地	474.20	*
5680	嘉義縣	東石鄉	富安段	1170	2272	一般農業區	農牧用地	72.72	*
5681	嘉義縣	東石鄉	富安段	1171	2272	一般農業區	農牧用地	2,169.92	*
5682	嘉義縣	東石鄉	富安段	1172	2270	一般農業區	養殖用地	1.92	*
5683	嘉義縣	東石鄉	富安段	1172	2273	一般農業區	養殖用地	1,199.31	*
5684	嘉義縣	東石鄉	富安段	1172	2275	一般農業區	養殖用地	397.40	*
5685	嘉義縣	東石鄉	富安段	1173	2228	一般農業區	養殖用地	23.35	*
5686	嘉義縣	東石鄉	富安段	1173	2229	一般農業區	養殖用地	100.51	*
5687	嘉義縣	東石鄉	富安段	1173	2230	一般農業區	養殖用地	776.28	*
5688	嘉義縣	東石鄉	富安段	1173	2250	一般農業區	養殖用地	1,443.52	*
5689	嘉義縣	東石鄉	富安段	1173	2252	一般農業區	養殖用地	423.99	*
5690	嘉義縣	東石鄉	富安段	1173	2254	一般農業區	養殖用地	993.60	*
5691	嘉義縣	東石鄉	富安段	1173	2255	一般農業區	養殖用地	2,899.85	*
5692	嘉義縣	東石鄉	富安段	1173	2256	一般農業區	養殖用地	1,163.28	*
5693	嘉義縣	東石鄉	富安段	1173	2270	一般農業區	養殖用地	1,754.65	*
5694	嘉義縣	東石鄉	富安段	1173	2273	一般農業區	養殖用地	1,282.04	*
5695	嘉義縣	東石鄉	富安段	1173	2275	一般農業區	養殖用地	10.36	*
5696	嘉義縣	東石鄉	富安段	1174	2228	一般農業區	農牧用地	875.34	*
5697	嘉義縣	東石鄉	富安段	1174	2229	一般農業區	農牧用地	2,724.29	*
5698	嘉義縣	東石鄉	富安段	1174	2230	一般農業區	農牧用地	38.90	*
5699	嘉義縣	東石鄉	富安段	1175	2228	一般農業區	農牧用地	2,433.75	*
5700	嘉義縣	東石鄉	富安段	1175	2240	一般農業區	農牧用地	125.40	*
5701	嘉義縣	東石鄉	富安段	1176	2240	一般農業區	農牧用地	1,015.86	*
5702	嘉義縣	東石鄉	富安段	1177	2240	一般農業區	農牧用地	997.40	*
5703	嘉義縣	東石鄉	富安段	1177	2241	一般農業區	農牧用地	1,131.76	*
5704	嘉義縣	東石鄉	富安段	1177	2250	一般農業區	農牧用地	175.21	*
5705	嘉義縣	東石鄉	富安段	1177	2254	一般農業區	農牧用地	4.49	*
5706	嘉義縣	東石鄉	富安段	1207	2250	一般農業區	養殖用地	430.66	*
5707	嘉義縣	東石鄉	富安段	1207	2252	一般農業區	養殖用地	1,366.80	*
5708	嘉義縣	東石鄉	富安段	1207	2254	一般農業區	養殖用地	33.53	*
5709	嘉義縣	東石鄉	富安段	1207	2256	一般農業區	養殖用地	257.09	*
5710	嘉義縣	東石鄉	富安段	1210	2256	一般農業區	農牧用地	251.49	*
5711	嘉義縣	東石鄉	富安段	1210	2270	一般農業區	農牧用地	12.38	*
5712	嘉義縣	東石鄉	富安段	1216	2265	一般農業區	養殖用地	5.71	*
5713	嘉義縣	東石鄉	富安段	1216	2266	一般農業區	養殖用地	4,002.89	*
5714	嘉義縣	東石鄉	富安段	1216	2286-1	一般農業區	養殖用地	109.45	*
5715	嘉義縣	東石鄉	富安段	1218	2263	一般農業區	養殖用地	2,008.38	*
5716	嘉義縣	東石鄉	富安段	1218	2265	一般農業區	養殖用地	1,411.15	*
5717	嘉義縣	東石鄉	富安段	1219	2263	一般農業區	養殖用地	256.49	*
5718	嘉義縣	東石鄉	富安段	1228	2263	一般農業區	養殖用地	81.27	*

5719	嘉義縣	東石鄉	富安段	1228	2286	一般農業區	養殖用地	39.93	*
5720	嘉義縣	東石鄉	富安段	1228	2286-1	一般農業區	養殖用地	8.44	*
5721	嘉義縣	東石鄉	富安段	1229	2263	一般農業區	養殖用地	2,833.08	*
5722	嘉義縣	東石鄉	富安段	1229	2286-1	一般農業區	養殖用地	0.12	*
5723	嘉義縣	東石鄉	富安段	1230	2263	一般農業區	養殖用地	5.33	*
5724	嘉義縣	東石鄉	富安段	1230	2286-1	一般農業區	養殖用地	2,785.22	*
5725	嘉義縣	東石鄉	富安段	1231	2286	一般農業區	養殖用地	3,699.07	*
5726	嘉義縣	東石鄉	富安段	1231	2286-1	一般農業區	養殖用地	52.27	*
5727	嘉義縣	東石鄉	富安段	1234	2286	一般農業區	農牧用地	325.63	*
5728	嘉義縣	東石鄉	富安段	1236	2291	一般農業區	養殖用地	1,062.82	*
5729	嘉義縣	東石鄉	富安段	1236	2293	一般農業區	養殖用地	152.63	*
5730	嘉義縣	東石鄉	富安段	1237	2291	一般農業區	養殖用地	127.60	*
5731	嘉義縣	東石鄉	富安段	1237	2293	一般農業區	養殖用地	430.44	*
5732	嘉義縣	東石鄉	富安段	1238	2291	一般農業區	養殖用地	385.30	*
5733	嘉義縣	東石鄉	富安段	1260	2314	一般農業區	養殖用地	0.11	*
5734	嘉義縣	東石鄉	富安段	1260	2316	一般農業區	養殖用地	8.42	*
5735	嘉義縣	東石鄉	富安段	1260	2321	一般農業區	養殖用地	3,233.69	*
5736	嘉義縣	東石鄉	富安段	1260	2322	一般農業區	養殖用地	508.63	*
5737	嘉義縣	東石鄉	富安段	1261	2322	一般農業區	養殖用地	488.27	*
5738	嘉義縣	東石鄉	富安段	1262	2310	一般農業區	養殖用地	184.02	*
5739	嘉義縣	東石鄉	富安段	1262	2311	一般農業區	養殖用地	183.97	*
5740	嘉義縣	東石鄉	富安段	1262	2312	一般農業區	養殖用地	192.50	*
5741	嘉義縣	東石鄉	富安段	1262	2313	一般農業區	養殖用地	304.96	*
5742	嘉義縣	東石鄉	富安段	1262	2322	一般農業區	養殖用地	3.08	*
5743	嘉義縣	東石鄉	富安段	1262	2310-1	一般農業區	養殖用地	168.34	*
5744	嘉義縣	東石鄉	富安段	1263	2313	一般農業區	養殖用地	694.36	*
5745	嘉義縣	東石鄉	富安段	1263	2314	一般農業區	養殖用地	14.45	*
5746	嘉義縣	東石鄉	富安段	1264	2313	一般農業區	養殖用地	138.75	*
5747	嘉義縣	東石鄉	富安段	1264	2314	一般農業區	養殖用地	14.64	*
5748	嘉義縣	東石鄉	富安段	1265	2314	一般農業區	養殖用地	15.37	*
5749	嘉義縣	東石鄉	富安段	1266	2314	一般農業區	養殖用地	5.99	*
5750	嘉義縣	東石鄉	富安段	1266	2321	一般農業區	養殖用地	19.23	*
5751	嘉義縣	東石鄉	富安段	1267	2313	一般農業區	養殖用地	68.01	*
5752	嘉義縣	東石鄉	富安段	1267	2314	一般農業區	養殖用地	1,410.29	*
5753	嘉義縣	東石鄉	富安段	1267	2316	一般農業區	養殖用地	1.42	*
5754	嘉義縣	東石鄉	富安段	1268	2313	一般農業區	養殖用地	100.98	*
5755	嘉義縣	東石鄉	富安段	1269	2314	一般農業區	農牧用地	58.39	*
5756	嘉義縣	東石鄉	富安段	1270	2314	一般農業區	養殖用地	20.05	*
5757	嘉義縣	東石鄉	富安段	1270	2315	一般農業區	養殖用地	21.95	*
5758	嘉義縣	東石鄉	富安段	1270	2316	一般農業區	養殖用地	65.36	*
5759	嘉義縣	東石鄉	富安段	1271	2304	一般農業區	養殖用地	882.32	*
5760	嘉義縣	東石鄉	富安段	1271	2307	一般農業區	養殖用地	87.23	*
5761	嘉義縣	東石鄉	富安段	1271	2314	一般農業區	養殖用地	10.07	*
5762	嘉義縣	東石鄉	富安段	1271	2315	一般農業區	養殖用地	357.64	*
5763	嘉義縣	東石鄉	富安段	1271	2316	一般農業區	養殖用地	839.41	*
5764	嘉義縣	東石鄉	富安段	1271	2317	一般農業區	養殖用地	54.50	*
5765	嘉義縣	東石鄉	富安段	1271	2304-1	一般農業區	養殖用地	291.99	*
5766	嘉義縣	東石鄉	富安段	1272	2304	一般農業區	農牧用地	5.92	*
5767	嘉義縣	東石鄉	富安段	1272	2307	一般農業區	農牧用地	1,679.45	*
5768	嘉義縣	東石鄉	富安段	1272	2309	一般農業區	農牧用地	811.86	*
5769	嘉義縣	東石鄉	富安段	1273	2309	一般農業區	農牧用地	4.14	*
5770	嘉義縣	東石鄉	富安段	1281	2307	一般農業區	農牧用地	167.44	*
5771	嘉義縣	東石鄉	富安段	1281	2309	一般農業區	農牧用地	93.01	*
5772	嘉義縣	東石鄉	富安段	1282	2307	一般農業區	農牧用地	668.80	*
5773	嘉義縣	東石鄉	富安段	1282	2309	一般農業區	農牧用地	85.32	*
5774	嘉義縣	東石鄉	富安段	1304	2316	一般農業區	養殖用地	39.50	*
5775	嘉義縣	東石鄉	富安段	1304	2317	一般農業區	養殖用地	524.52	*
5776	嘉義縣	東石鄉	富安段	1304	2318	一般農業區	養殖用地	535.34	*
5777	嘉義縣	東石鄉	富安段	1304	2319	一般農業區	養殖用地	358.33	*
5778	嘉義縣	東石鄉	富安段	1304	2320	一般農業區	養殖用地	13.25	*
5779	嘉義縣	東石鄉	富安段	1304	2321	一般農業區	養殖用地	66.13	*
5780	嘉義縣	東石鄉	富安段	1304	2304-1	一般農業區	養殖用地	325.92	*
5781	嘉義縣	東石鄉	富安段	1310	2318	一般農業區	養殖用地	38.07	*
5782	嘉義縣	東石鄉	富安段	1310	2319	一般農業區	養殖用地	185.43	*
5783	嘉義縣	東石鄉	富安段	1310	2320	一般農業區	養殖用地	1.12	*

5784	嘉義縣	東石鄉	富安段	1311	2319	一般農業區	養殖用地	0.20	*
5785	嘉義縣	東石鄉	富安段	1311	2320	一般農業區	養殖用地	628.85	*
5786	嘉義縣	東石鄉	富安段	1311	2321	一般農業區	養殖用地	48.53	*
5787	嘉義縣	東石鄉	富安段	1317	2327	一般農業區	養殖用地	205.83	*
5788	嘉義縣	東石鄉	富安段	1317	2330	一般農業區	養殖用地	1,912.02	*
5789	嘉義縣	東石鄉	富安段	1317	2331	一般農業區	養殖用地	2,215.60	*
5790	嘉義縣	東石鄉	富安段	1317	2334	一般農業區	養殖用地	9.33	*
5791	嘉義縣	東石鄉	富安段	1318	2327	一般農業區	養殖用地	1,236.25	*
5792	嘉義縣	東石鄉	富安段	1318	2331	一般農業區	養殖用地	11.55	*
5793	嘉義縣	東石鄉	富安段	1318	2334	一般農業區	養殖用地	960.77	*
5794	嘉義縣	東石鄉	富安段	1319	2334	一般農業區	農牧用地	0.63	*
5795	嘉義縣	東石鄉	富安段	1320	2331	一般農業區	農牧用地	0.11	*
5796	嘉義縣	東石鄉	富安段	1321	2331	一般農業區	農牧用地	0.31	*
5797	嘉義縣	東石鄉	富安段	1322	2331	一般農業區	農牧用地	0.24	*
5798	嘉義縣	東石鄉	富安段	1347	2219	一般農業區	養殖用地	1,550.09	*
5799	嘉義縣	東石鄉	富安段	1347	2327	一般農業區	養殖用地	76.49	*
5800	嘉義縣	東石鄉	富安段	1347	2334	一般農業區	養殖用地	2.76	*
5801	嘉義縣	東石鄉	富安段	1349	2220	一般農業區	養殖用地	2,010.59	*
5802	嘉義縣	東石鄉	富安段	1351	2220	一般農業區	農牧用地	88.61	*
5803	嘉義縣	東石鄉	富安段	1352	2289	一般農業區	農牧用地	160.91	*
5804	嘉義縣	東石鄉	富安段	1383	2248	一般農業區	養殖用地	1,134.84	*
5805	嘉義縣	東石鄉	富安段	1413	2248	一般農業區	農牧用地	0.95	*
5806	嘉義縣	東石鄉	富安段	1415	2333	一般農業區	農牧用地	0.27	*
5807	嘉義縣	東石鄉	富安段	1417	2289	一般農業區	養殖用地	1,162.60	*
5808	嘉義縣	東石鄉	富安段	1417	2333	一般農業區	養殖用地	3.70	*
5809	嘉義縣	東石鄉	富安段	1418	2289	一般農業區	養殖用地	128.52	*
5810	嘉義縣	東石鄉	富安段	1420	2289	一般農業區	養殖用地	1,625.64	*
5811	嘉義縣	東石鄉	富安段	1420	2290	一般農業區	養殖用地	1,796.74	*
5812	嘉義縣	東石鄉	富安段	1421	2290	一般農業區	農牧用地	27.39	*
5813	嘉義縣	東石鄉	富安段	1421	2292	一般農業區	農牧用地	16.27	*
5814	嘉義縣	東石鄉	富安段	1422	2224	一般農業區	養殖用地	934.77	*
5815	嘉義縣	東石鄉	富安段	1422	2290	一般農業區	養殖用地	23.73	*
5816	嘉義縣	東石鄉	富安段	1422	2290	一般農業區	養殖用地	0.05	*
5817	嘉義縣	東石鄉	富安段	1422	2292	一般農業區	養殖用地	2,223.12	*
5818	嘉義縣	東石鄉	富安段	1423	2224	一般農業區	養殖用地	2,379.99	*
5819	嘉義縣	東石鄉	富安段	1424	2329	一般農業區	養殖用地	2,335.88	*
5820	嘉義縣	東石鄉	富安段	1424	2333	一般農業區	養殖用地	11.14	*
5821	嘉義縣	東石鄉	富安段	1425	2333	一般農業區	農牧用地	2,377.68	*
5822	嘉義縣	東石鄉	富安段	1426		一般農業區	農牧用地	24.18	*
5823	嘉義縣	東石鄉	富安段	1429	2297	一般農業區	養殖用地	813.86	*
5824	嘉義縣	東石鄉	富安段	1430	2297	一般農業區	農牧用地	2,102.00	*
5825	嘉義縣	東石鄉	富安段	1432		一般農業區	農牧用地	36.41	*
5826	嘉義縣	東石鄉	富安段	1433	2297	一般農業區	農牧用地	384.69	*
5827	嘉義縣	東石鄉	富安段	1434	2297	一般農業區	農牧用地	1,467.17	*
5828	嘉義縣	東石鄉	富安段	1438	2300	一般農業區	農牧用地	1,267.05	*
5829	嘉義縣	東石鄉	富安段	1439	2300	一般農業區	農牧用地	9.02	*
5830	嘉義縣	東石鄉	富安段	1439	2301	一般農業區	農牧用地	1,006.34	*
5831	嘉義縣	東石鄉	富安段	1439	2302	一般農業區	農牧用地	27.79	*
5832	嘉義縣	東石鄉	富安段	1440	2301	一般農業區	農牧用地	207.81	*
5833	嘉義縣	東石鄉	富安段	1443	2300	一般農業區	農牧用地	12.96	*
5834	嘉義縣	東石鄉	富安段	1443	2301	一般農業區	農牧用地	5.62	*
5835	嘉義縣	東石鄉	富安段	1443	2302	一般農業區	農牧用地	552.80	*
5836	嘉義縣	東石鄉	富安段	1444	2224	暫未編定	暫未編定	204.50	*
5837	嘉義縣	東石鄉	富安段	1444	2224	暫未編定	暫未編定	7.78	*
5838	嘉義縣	東石鄉	富安段	1444	2225	暫未編定	暫未編定	418.10	*
5839	嘉義縣	東石鄉	富安段	1444	2225	暫未編定	暫未編定	43.43	*
5840	嘉義縣	東石鄉	富安段	1444	2226	暫未編定	暫未編定	382.35	*
5841	嘉義縣	東石鄉	富安段	1444	2292	暫未編定	暫未編定	1,450.29	*
5842	嘉義縣	東石鄉	富安段	1444	2297	暫未編定	暫未編定	327.38	*
5843	嘉義縣	東石鄉	富安段	1444	2298	暫未編定	暫未編定	27.19	*
5844	嘉義縣	東石鄉	富安段	1444	2300	暫未編定	暫未編定	4,585.39	*
5845	嘉義縣	東石鄉	富安段	1444	2301	暫未編定	暫未編定	87.22	*
5846	嘉義縣	東石鄉	富安段	1444	2302	暫未編定	暫未編定	2,831.27	*
5847	嘉義縣	東石鄉	富安段	1444	2329	暫未編定	暫未編定	351.44	*
5848	嘉義縣	東石鄉	富安段	1444	2332	暫未編定	暫未編定	162.59	*

5849	嘉義縣	東石鄉	富安段	1444	2333	暫未編定	暫未編定	374.36	*
5850	嘉義縣	東石鄉	富安段	1444	2296-1	暫未編定	暫未編定	12.14	*
5851	嘉義縣	東石鄉	富安段	1058-1	3591	特定專用區	養殖用地	2.69	*
5852	嘉義縣	東石鄉	富安段	1058-1	3592	特定專用區	養殖用地	205.82	*
5853	嘉義縣	東石鄉	富安段	1059-1	3591	特定專用區	養殖用地	1.92	*
5854	嘉義縣	東石鄉	富安段	1059-1	3592	特定專用區	養殖用地	646.21	*
5855	嘉義縣	東石鄉	富安段	1059-1	3596	特定專用區	養殖用地	55.58	*
5856	嘉義縣	東石鄉	富安段	1089-1	3590	特定專用區	養殖用地	4.64	*
5857	嘉義縣	東石鄉	富安段	1089-1	3590	特定專用區	養殖用地	3.17	*
5858	嘉義縣	東石鄉	富安段	1091-1	3591	特定專用區	養殖用地	4.98	*
5859	嘉義縣	東石鄉	富安段	1091-1	3592	特定專用區	養殖用地	1,359.70	*
5860	嘉義縣	東石鄉	富安段	1091-1	3590-1	特定專用區	養殖用地	54.86	*
5861	嘉義縣	東石鄉	富安段	1444-1	2291	暫未編定	暫未編定	65.22	*
5862	嘉義縣	東石鄉	富安段	34-1	2114	一般農業區	養殖用地	365.67	
5863	嘉義縣	東石鄉	富安段	34-1	2115	一般農業區	養殖用地	1,547.00	
5864	嘉義縣	東石鄉	富安段	477-1	2167	一般農業區	養殖用地	152.13	*
5865	嘉義縣	東石鄉	富安段	477-2	2167	一般農業區	養殖用地	70.78	*
5866	嘉義縣	東石鄉	富安段	478-1	2167	一般農業區	養殖用地	200.61	*
5867	嘉義縣	東石鄉	富安段	478-1	2324	一般農業區	養殖用地	1,533.57	*
5868	嘉義縣	東石鄉	富安段	478-2	2324	一般農業區	養殖用地	65.42	*
5869	嘉義縣	東石鄉	港墘厝段	216	1387	一般農業區	農牧用地	0.00	
5870	嘉義縣	東石鄉	港墘厝段	216	1388	一般農業區	農牧用地	0.27	
5871	嘉義縣	東石鄉	港墘厝段	217	1393	一般農業區	養殖用地	199.65	
5872	嘉義縣	東石鄉	港墘厝段	217	1393-1	一般農業區	養殖用地	1,780.18	
5873	嘉義縣	東石鄉	港墘厝段	219	1399	一般農業區	養殖用地	1,442.35	
5874	嘉義縣	東石鄉	港墘厝段	220	1399	一般農業區	養殖用地	646.50	
5875	嘉義縣	東石鄉	港墘厝段	220	1400	一般農業區	養殖用地	3,194.49	
5876	嘉義縣	東石鄉	港墘厝段	220	1401	一般農業區	養殖用地	868.35	
5877	嘉義縣	東石鄉	港墘厝段	221	1332	一般農業區	養殖用地	11.96	
5878	嘉義縣	東石鄉	港墘厝段	223	1332	一般農業區	養殖用地	1,292.27	
5879	嘉義縣	東石鄉	港墘厝段	223	1374	一般農業區	養殖用地	680.50	
5880	嘉義縣	東石鄉	港墘厝段	224	1374	一般農業區	養殖用地	5,175.97	
5881	嘉義縣	東石鄉	港墘厝段	225	1374	一般農業區	養殖用地	605.35	
5882	嘉義縣	東石鄉	港墘厝段	225	1375	一般農業區	養殖用地	11.88	
5883	嘉義縣	東石鄉	港墘厝段	226	1375	一般農業區	養殖用地	71.68	
5884	嘉義縣	東石鄉	港墘厝段	226	1376	一般農業區	養殖用地	284.39	
5885	嘉義縣	東石鄉	港墘厝段	226	1298-1	一般農業區	養殖用地	1,481.21	
5886	嘉義縣	東石鄉	港墘厝段	227	1340-1	一般農業區	養殖用地	2,811.06	
5887	嘉義縣	東石鄉	港墘厝段	229	1292	一般農業區	養殖用地	500.79	
5888	嘉義縣	東石鄉	港墘厝段	230	1385	一般農業區	養殖用地	240.99	
5889	嘉義縣	東石鄉	港墘厝段	230	1297-1	一般農業區	養殖用地	0.85	
5890	嘉義縣	東石鄉	港墘厝段	231	1287	一般農業區	養殖用地	995.35	
5891	嘉義縣	東石鄉	港墘厝段	231	1289	一般農業區	養殖用地	697.99	
5892	嘉義縣	東石鄉	港墘厝段	231	1290	一般農業區	養殖用地	330.79	
5893	嘉義縣	東石鄉	港墘厝段	231	1293	一般農業區	養殖用地	225.75	
5894	嘉義縣	東石鄉	港墘厝段	231	2127	一般農業區	養殖用地	2,273.41	
5895	嘉義縣	東石鄉	港墘厝段	215-1	1387	一般農業區	農牧用地	1,453.74	
5896	嘉義縣	東石鄉	港墘厝段	215-1	1388	一般農業區	農牧用地	1,855.43	
5897	嘉義縣	東石鄉	港墘厝段	215-2	595	一般農業區	養殖用地	2,220.88	
5898	嘉義縣	東石鄉	港墘厝段	215-2	1387	一般農業區	養殖用地	4,753.95	
5899	嘉義縣	東石鄉	港墘厝段	215-3	595	一般農業區	養殖用地	1,950.59	
5900	嘉義縣	東石鄉	港墘厝段	215-3	610	一般農業區	養殖用地	4.58	
5901	嘉義縣	東石鄉	港墘厝段	216-1	1387	一般農業區	養殖用地	101.71	
5902	嘉義縣	東石鄉	港墘厝段	216-1	1392	一般農業區	養殖用地	725.23	
5903	嘉義縣	東石鄉	港墘厝段	216-2	595	一般農業區	養殖用地	160.75	
5904	嘉義縣	東石鄉	港墘厝段	216-2	1387	一般農業區	養殖用地	82.13	
5905	嘉義縣	東石鄉	港墘厝段	216-2	1392	一般農業區	養殖用地	1,430.39	
5906	嘉義縣	東石鄉	港墘厝段	217-1	1392	一般農業區	養殖用地	251.75	
5907	嘉義縣	東石鄉	港墘厝段	217-1	1393	一般農業區	養殖用地	1,871.84	
5908	嘉義縣	東石鄉	港墘厝段	217-2	1392	一般農業區	養殖用地	68.64	
5909	嘉義縣	東石鄉	港墘厝段	217-2	1393	一般農業區	養殖用地	818.64	
5910	嘉義縣	東石鄉	港墘厝段	218-1	1393	一般農業區	養殖用地	2.90	
5911	嘉義縣	東石鄉	港墘厝段	219-4	1399	一般農業區	農牧用地	107.74	
5912	嘉義縣	東石鄉	港墘厝段	219-5	1399	一般農業區	農牧用地	70.07	
5913	嘉義縣	東石鄉	港墘厝段	220-1	1399	一般農業區	養殖用地	9.41	

5914	嘉義縣	東石鄉	港墘厝段	220-1	1401	一般農業區	養殖用地	440.95	
5915	嘉義縣	東石鄉	港墘厝段	222-1	1332	一般農業區	養殖用地	620.50	
5916	嘉義縣	東石鄉	港墘厝段	222-2	1332	一般農業區	養殖用地	1,026.08	
5917	嘉義縣	東石鄉	港墘厝段	222-4	1332	一般農業區	養殖用地	686.51	
5918	嘉義縣	東石鄉	港墘厝段	223-2	1332	一般農業區	養殖用地	595.68	
5919	嘉義縣	東石鄉	港墘厝段	223-2	1374	一般農業區	養殖用地	98.52	
5920	嘉義縣	東石鄉	港墘厝段	223-3	1332	一般農業區	養殖用地	684.19	
5921	嘉義縣	東石鄉	港墘厝段	223-3	1374	一般農業區	養殖用地	160.91	
5922	嘉義縣	東石鄉	港墘厝段	223-5	1332	一般農業區	農牧用地	2.17	
5923	嘉義縣	東石鄉	港墘厝段	223-5	1400	一般農業區	農牧用地	67.34	
5924	嘉義縣	東石鄉	港墘厝段	223-5	1401	一般農業區	農牧用地	9.89	
5925	嘉義縣	東石鄉	港墘厝段	224-1	1374	一般農業區	養殖用地	525.19	
5926	嘉義縣	東石鄉	港墘厝段	224-3	1375	一般農業區	農牧用地	4.93	
5927	嘉義縣	東石鄉	港墘厝段	225-1	1334	一般農業區	養殖用地	24.08	
5928	嘉義縣	東石鄉	港墘厝段	225-1	1374	一般農業區	養殖用地	39.64	
5929	嘉義縣	東石鄉	港墘厝段	225-1	1375	一般農業區	養殖用地	81.22	
5930	嘉義縣	東石鄉	港墘厝段	225-2	1334	一般農業區	農牧用地	3,819.36	
5931	嘉義縣	東石鄉	港墘厝段	225-2	1375	一般農業區	農牧用地	3,614.90	
5932	嘉義縣	東石鄉	港墘厝段	225-4	1375	一般農業區	養殖用地	1.01	
5933	嘉義縣	東石鄉	港墘厝段	225-4	1298-1	一般農業區	養殖用地	500.35	
5934	嘉義縣	東石鄉	港墘厝段	225-5	1375	一般農業區	養殖用地	49.81	
5935	嘉義縣	東石鄉	港墘厝段	225-6	1298-1	一般農業區	養殖用地	659.98	
5936	嘉義縣	東石鄉	港墘厝段	225-7	1334	一般農業區	農牧用地	264.88	
5937	嘉義縣	東石鄉	港墘厝段	225-7	1375	一般農業區	農牧用地	120.89	
5938	嘉義縣	東石鄉	港墘厝段	226-3	1340-1	一般農業區	養殖用地	46.01	
5939	嘉義縣	東石鄉	港墘厝段	226-3	1340-2	一般農業區	養殖用地	52.87	
5940	嘉義縣	東石鄉	港墘厝段	226-4	1375	一般農業區	養殖用地	58.70	
5941	嘉義縣	東石鄉	港墘厝段	226-4	1376	一般農業區	養殖用地	1,428.46	
5942	嘉義縣	東石鄉	港墘厝段	226-5	1375	一般農業區	養殖用地	55.10	
5943	嘉義縣	東石鄉	港墘厝段	227-1	1370-1	一般農業區	養殖用地	7.63	
5944	嘉義縣	東石鄉	港墘厝段	227-4	1340	一般農業區	養殖用地	3,554.97	
5945	嘉義縣	東石鄉	港墘厝段	227-4	1340-2	一般農業區	養殖用地	2,163.68	
5946	嘉義縣	東石鄉	港墘厝段	228-1	1298	一般農業區	養殖用地	898.96	
5947	嘉義縣	東石鄉	港墘厝段	228-1	1378	一般農業區	養殖用地	221.72	
5948	嘉義縣	東石鄉	港墘厝段	228-1	1298-1	一般農業區	養殖用地	299.43	
5949	嘉義縣	東石鄉	港墘厝段	228-10	1376	一般農業區	養殖用地	38.25	
5950	嘉義縣	東石鄉	港墘厝段	228-10	1378	一般農業區	養殖用地	1,467.00	
5951	嘉義縣	東石鄉	港墘厝段	228-10	1298-1	一般農業區	養殖用地	217.08	
5952	嘉義縣	東石鄉	港墘厝段	228-2	1298	一般農業區	養殖用地	843.93	
5953	嘉義縣	東石鄉	港墘厝段	228-2	1298-1	一般農業區	養殖用地	52.04	
5954	嘉義縣	東石鄉	港墘厝段	228-4	1340	一般農業區	養殖用地	917.00	
5955	嘉義縣	東石鄉	港墘厝段	228-4	1341	一般農業區	養殖用地	677.12	
5956	嘉義縣	東石鄉	港墘厝段	228-4	1340-2	一般農業區	養殖用地	395.87	
5957	嘉義縣	東石鄉	港墘厝段	228-4	1341-1	一般農業區	養殖用地	4,529.10	
5958	嘉義縣	東石鄉	港墘厝段	228-6	1376	一般農業區	養殖用地	53.37	
5959	嘉義縣	東石鄉	港墘厝段	228-6	1378	一般農業區	養殖用地	5,731.38	
5960	嘉義縣	東石鄉	港墘厝段	228-6	1340-2	一般農業區	養殖用地	0.65	
5961	嘉義縣	東石鄉	港墘厝段	228-7	1341	一般農業區	養殖用地	3,424.47	
5962	嘉義縣	東石鄉	港墘厝段	228-7	1340-2	一般農業區	養殖用地	501.93	
5963	嘉義縣	東石鄉	港墘厝段	228-8	1298	一般農業區	養殖用地	913.27	
5964	嘉義縣	東石鄉	港墘厝段	228-8	1298-1	一般農業區	養殖用地	213.76	
5965	嘉義縣	東石鄉	港墘厝段	228-8	1298-2	一般農業區	養殖用地	446.06	
5966	嘉義縣	東石鄉	港墘厝段	228-9	1298	一般農業區	養殖用地	830.91	
5967	嘉義縣	東石鄉	港墘厝段	228-9	1298-1	一般農業區	養殖用地	76.17	
5968	嘉義縣	東石鄉	港墘厝段	229-1	1299	一般農業區	養殖用地	495.25	
5969	嘉義縣	東石鄉	港墘厝段	229-1	1381	一般農業區	養殖用地	102.64	
5970	嘉義縣	東石鄉	港墘厝段	229-10	1297	一般農業區	養殖用地	114.51	
5971	嘉義縣	東石鄉	港墘厝段	229-11	1295	一般農業區	養殖用地	1.49	
5972	嘉義縣	東石鄉	港墘厝段	229-11	1344	一般農業區	養殖用地	29.17	
5973	嘉義縣	東石鄉	港墘厝段	229-12	1292	一般農業區	養殖用地	418.01	
5974	嘉義縣	東石鄉	港墘厝段	229-12	1293	一般農業區	養殖用地	1,887.35	
5975	嘉義縣	東石鄉	港墘厝段	229-12	1345	一般農業區	養殖用地	10.87	
5976	嘉義縣	東石鄉	港墘厝段	229-12	1345	一般農業區	養殖用地	4.26	
5977	嘉義縣	東石鄉	港墘厝段	229-13	1297	一般農業區	養殖用地	313.37	
5978	嘉義縣	東石鄉	港墘厝段	229-13	1381	一般農業區	養殖用地	1,206.98	

5979	嘉義縣	東石鄉	港墘厝段	229-13	1385	一般農業區	養殖用地	1,382.76	
5980	嘉義縣	東石鄉	港墘厝段	229-13	1297-1	一般農業區	養殖用地	20.53	
5981	嘉義縣	東石鄉	港墘厝段	229-15	1342	一般農業區	養殖用地	88.02	
5982	嘉義縣	東石鄉	港墘厝段	229-17	1381	一般農業區	養殖用地	35.63	
5983	嘉義縣	東石鄉	港墘厝段	229-17	1385	一般農業區	養殖用地	274.15	
5984	嘉義縣	東石鄉	港墘厝段	229-19	1292	一般農業區	養殖用地	429.62	
5985	嘉義縣	東石鄉	港墘厝段	229-19	1345	一般農業區	養殖用地	92.53	
5986	嘉義縣	東石鄉	港墘厝段	229-2	1299	一般農業區	養殖用地	3,098.22	
5987	嘉義縣	東石鄉	港墘厝段	229-2	1381	一般農業區	養殖用地	106.60	
5988	嘉義縣	東石鄉	港墘厝段	229-2	1385	一般農業區	養殖用地	86.93	
5989	嘉義縣	東石鄉	港墘厝段	229-22	1292	一般農業區	養殖用地	218.73	
5990	嘉義縣	東石鄉	港墘厝段	229-22	1295	一般農業區	養殖用地	76.65	
5991	嘉義縣	東石鄉	港墘厝段	229-22	1344	一般農業區	養殖用地	103.28	
5992	嘉義縣	東石鄉	港墘厝段	229-22	1345	一般農業區	養殖用地	55.65	
5993	嘉義縣	東石鄉	港墘厝段	229-24	1292	一般農業區	養殖用地	166.78	
5994	嘉義縣	東石鄉	港墘厝段	229-24	1295	一般農業區	養殖用地	340.07	
5995	嘉義縣	東石鄉	港墘厝段	229-26	1292	一般農業區	養殖用地	58.09	
5996	嘉義縣	東石鄉	港墘厝段	229-26	1295	一般農業區	養殖用地	1,397.88	
5997	嘉義縣	東石鄉	港墘厝段	229-26	1297	一般農業區	養殖用地	178.41	
5998	嘉義縣	東石鄉	港墘厝段	229-28	1292	一般農業區	養殖用地	72.89	
5999	嘉義縣	東石鄉	港墘厝段	229-3	1292	一般農業區	養殖用地	679.62	
6000	嘉義縣	東石鄉	港墘厝段	229-3	1345	一般農業區	養殖用地	373.95	
6001	嘉義縣	東石鄉	港墘厝段	229-30	1292	一般農業區	養殖用地	490.05	
6002	嘉義縣	東石鄉	港墘厝段	229-30	1295	一般農業區	養殖用地	304.86	
6003	嘉義縣	東石鄉	港墘厝段	229-30	1296	一般農業區	養殖用地	304.93	
6004	嘉義縣	東石鄉	港墘厝段	229-30	1297	一般農業區	養殖用地	809.33	
6005	嘉義縣	東石鄉	港墘厝段	229-30	1299	一般農業區	養殖用地	891.14	
6006	嘉義縣	東石鄉	港墘厝段	229-30	1300	一般農業區	養殖用地	139.49	
6007	嘉義縣	東石鄉	港墘厝段	229-30	1301	一般農業區	養殖用地	379.50	
6008	嘉義縣	東石鄉	港墘厝段	229-30	1302	一般農業區	養殖用地	74.96	
6009	嘉義縣	東石鄉	港墘厝段	229-31	1292	一般農業區	養殖用地	324.22	
6010	嘉義縣	東石鄉	港墘厝段	229-32	1292	一般農業區	養殖用地	1,244.37	
6011	嘉義縣	東石鄉	港墘厝段	229-33	1293	一般農業區	養殖用地	119.77	
6012	嘉義縣	東石鄉	港墘厝段	229-33	1341	一般農業區	養殖用地	148.62	
6013	嘉義縣	東石鄉	港墘厝段	229-33	1342	一般農業區	養殖用地	1,078.85	
6014	嘉義縣	東石鄉	港墘厝段	229-33	1344	一般農業區	養殖用地	2,510.44	
6015	嘉義縣	東石鄉	港墘厝段	229-33	1345	一般農業區	養殖用地	1,795.21	
6016	嘉義縣	東石鄉	港墘厝段	229-33	1297-1	一般農業區	養殖用地	2,262.56	
6017	嘉義縣	東石鄉	港墘厝段	229-33	1324-1	一般農業區	養殖用地	609.67	
6018	嘉義縣	東石鄉	港墘厝段	229-33	1324-1	一般農業區	養殖用地	390.90	
6019	嘉義縣	東石鄉	港墘厝段	229-33	1341-1	一般農業區	養殖用地	127.88	
6020	嘉義縣	東石鄉	港墘厝段	229-34	1292	一般農業區	養殖用地	301.93	
6021	嘉義縣	東石鄉	港墘厝段	229-34	1295	一般農業區	養殖用地	637.09	
6022	嘉義縣	東石鄉	港墘厝段	229-34	1297	一般農業區	養殖用地	39.49	
6023	嘉義縣	東石鄉	港墘厝段	229-35	1292	一般農業區	養殖用地	770.91	
6024	嘉義縣	東石鄉	港墘厝段	229-35	1295	一般農業區	養殖用地	1,676.88	
6025	嘉義縣	東石鄉	港墘厝段	229-35	1297	一般農業區	養殖用地	193.85	
6026	嘉義縣	東石鄉	港墘厝段	229-36	1297	一般農業區	養殖用地	3,224.87	
6027	嘉義縣	東石鄉	港墘厝段	229-36	1299	一般農業區	養殖用地	245.04	
6028	嘉義縣	東石鄉	港墘厝段	229-36	1385	一般農業區	養殖用地	155.78	
6029	嘉義縣	東石鄉	港墘厝段	229-37	1300	一般農業區	養殖用地	631.96	
6030	嘉義縣	東石鄉	港墘厝段	229-37	1301	一般農業區	養殖用地	776.52	
6031	嘉義縣	東石鄉	港墘厝段	229-38	1334	一般農業區	養殖用地	11.20	
6032	嘉義縣	東石鄉	港墘厝段	229-38	1335	一般農業區	養殖用地	2,861.12	
6033	嘉義縣	東石鄉	港墘厝段	229-38	1393	一般農業區	養殖用地	149.77	
6034	嘉義縣	東石鄉	港墘厝段	229-38	1398	一般農業區	養殖用地	2,734.14	
6035	嘉義縣	東石鄉	港墘厝段	229-38	1399	一般農業區	養殖用地	25.43	
6036	嘉義縣	東石鄉	港墘厝段	229-38	1401	一般農業區	養殖用地	2,724.98	
6037	嘉義縣	東石鄉	港墘厝段	229-38	1398-1	一般農業區	養殖用地	1,066.47	
6038	嘉義縣	東石鄉	港墘厝段	229-4	1342	一般農業區	養殖用地	647.92	
6039	嘉義縣	東石鄉	港墘厝段	229-4	1297-1	一般農業區	養殖用地	196.53	
6040	嘉義縣	東石鄉	港墘厝段	229-40	1292	一般農業區	養殖用地	664.34	
6041	嘉義縣	東石鄉	港墘厝段	229-40	1293	一般農業區	養殖用地	716.92	
6042	嘉義縣	東石鄉	港墘厝段	229-40	1294	一般農業區	養殖用地	42.75	
6043	嘉義縣	東石鄉	港墘厝段	229-40	1296	一般農業區	養殖用地	1,691.73	

6044	嘉義縣	東石鄉	港墘厝段	229-40	1302	一般農業區	養殖用地	128.47	
6045	嘉義縣	東石鄉	港墘厝段	229-40	1294-1	一般農業區	養殖用地	25.90	
6046	嘉義縣	東石鄉	港墘厝段	229-41	1301	一般農業區	養殖用地	695.33	
6047	嘉義縣	東石鄉	港墘厝段	229-41	1302	一般農業區	養殖用地	271.30	
6048	嘉義縣	東石鄉	港墘厝段	229-42	1335	一般農業區	養殖用地	114.01	
6049	嘉義縣	東石鄉	港墘厝段	229-42	1298-1	一般農業區	養殖用地	2,525.52	
6050	嘉義縣	東石鄉	港墘厝段	229-42	1298-2	一般農業區	養殖用地	2,775.88	
6051	嘉義縣	東石鄉	港墘厝段	229-43		一般農業區	養殖用地	139.38	
6052	嘉義縣	東石鄉	港墘厝段	229-44	1293	一般農業區	養殖用地	0.35	
6053	嘉義縣	東石鄉	港墘厝段	229-44	1294	一般農業區	養殖用地	4,582.53	
6054	嘉義縣	東石鄉	港墘厝段	229-44	1296	一般農業區	養殖用地	124.17	
6055	嘉義縣	東石鄉	港墘厝段	229-44	1300	一般農業區	養殖用地	734.91	
6056	嘉義縣	東石鄉	港墘厝段	229-44	1301	一般農業區	養殖用地	2,880.41	
6057	嘉義縣	東石鄉	港墘厝段	229-44	1302	一般農業區	養殖用地	3,031.46	
6058	嘉義縣	東石鄉	港墘厝段	229-44	1294-1	一般農業區	養殖用地	1,479.58	
6059	嘉義縣	東石鄉	港墘厝段	229-44	1294-2	一般農業區	養殖用地	1,719.21	
6060	嘉義縣	東石鄉	港墘厝段	229-45	1293	一般農業區	養殖用地	0.87	
6061	嘉義縣	東石鄉	港墘厝段	229-45	1294	一般農業區	養殖用地	241.34	
6062	嘉義縣	東石鄉	港墘厝段	229-46	1286	一般農業區	養殖用地	4,578.81	
6063	嘉義縣	東石鄉	港墘厝段	229-46	1287	一般農業區	養殖用地	2,735.75	
6064	嘉義縣	東石鄉	港墘厝段	229-46	1293	一般農業區	養殖用地	12.99	
6065	嘉義縣	東石鄉	港墘厝段	229-46	1294	一般農業區	養殖用地	123.43	
6066	嘉義縣	東石鄉	港墘厝段	229-46	1286-1	一般農業區	養殖用地	221.02	
6067	嘉義縣	東石鄉	港墘厝段	229-5	1342	一般農業區	養殖用地	194.23	
6068	嘉義縣	東石鄉	港墘厝段	229-6	1342	一般農業區	養殖用地	3.68	
6069	嘉義縣	東石鄉	港墘厝段	229-6	1381	一般農業區	養殖用地	934.62	
6070	嘉義縣	東石鄉	港墘厝段	229-7	1342	一般農業區	養殖用地	734.08	
6071	嘉義縣	東石鄉	港墘厝段	229-8	1342	一般農業區	養殖用地	968.31	
6072	嘉義縣	東石鄉	港墘厝段	229-8	1343	一般農業區	養殖用地	1.89	
6073	嘉義縣	東石鄉	港墘厝段	229-8	1324-1	一般農業區	養殖用地	2,599.53	
6074	嘉義縣	東石鄉	港墘厝段	229-9	1292	一般農業區	養殖用地	17.32	
6075	嘉義縣	東石鄉	港墘厝段	229-9	1293	一般農業區	養殖用地	4,373.27	
6076	嘉義縣	東石鄉	港墘厝段	230-2	1342	一般農業區	養殖用地	442.85	
6077	嘉義縣	東石鄉	港墘厝段	230-2	1297-1	一般農業區	養殖用地	279.19	
6078	嘉義縣	東石鄉	港墘厝段	231-11	1287	一般農業區	養殖用地	24.58	
6079	嘉義縣	東石鄉	港墘厝段	231-11	1286-1	一般農業區	養殖用地	1,769.58	
6080	嘉義縣	東石鄉	港墘厝段	231-12	1287	一般農業區	養殖用地	413.18	
6081	嘉義縣	東石鄉	港墘厝段	231-12	1293	一般農業區	養殖用地	39.55	
6082	嘉義縣	東石鄉	港墘厝段	231-3	1289	一般農業區	養殖用地	1,154.81	
6083	嘉義縣	東石鄉	港墘厝段	231-3	1290	一般農業區	養殖用地	597.27	
6084	嘉義縣	東石鄉	港墘厝段	231-4	1290	一般農業區	養殖用地	26.31	
6085	嘉義縣	東石鄉	港墘厝段	231-5	1286	一般農業區	養殖用地	2.74	
6086	嘉義縣	東石鄉	港墘厝段	231-5	1287	一般農業區	養殖用地	12.83	
6087	嘉義縣	東石鄉	港墘厝段	231-5	1286-1	一般農業區	養殖用地	1,345.93	
6088	嘉義縣	東石鄉	港墘厝段龍港小段	242	615	一般農業區	農牧用地	8.90	
6089	嘉義縣	東石鄉	港墘厝段龍港小段	242	587-1	一般農業區	農牧用地	123.26	
6090	嘉義縣	東石鄉	港墘厝段龍港小段	248	587	一般農業區	農牧用地	1,436.88	
6091	嘉義縣	東石鄉	港墘厝段龍港小段	248	615	一般農業區	農牧用地	43.02	
6092	嘉義縣	東石鄉	港墘厝段龍港小段	248	587-1	一般農業區	農牧用地	1,805.75	
6093	嘉義縣	東石鄉	港墘厝段龍港小段	249	587	一般農業區	農牧用地	925.15	
6094	嘉義縣	東石鄉	港墘厝段龍港小段	249	588	一般農業區	農牧用地	5.26	
6095	嘉義縣	東石鄉	港墘厝段龍港小段	250	588	一般農業區	農牧用地	821.91	
6096	嘉義縣	東石鄉	港墘厝段龍港小段	250	587-1	一般農業區	農牧用地	60.96	
6097	嘉義縣	東石鄉	港墘厝段龍港小段	251	588	一般農業區	農牧用地	279.43	
6098	嘉義縣	東石鄉	港墘厝段龍港小段	251	587-1	一般農業區	農牧用地	62.34	
6099	嘉義縣	東石鄉	港墘厝段龍港小段	254	588	一般農業區	農牧用地	346.68	
6100	嘉義縣	東石鄉	港墘厝段龍港小段	254	615	一般農業區	農牧用地	29.18	
6101	嘉義縣	東石鄉	港墘厝段龍港小段	254	587-1	一般農業區	農牧用地	8.28	
6102	嘉義縣	東石鄉	港墘厝段龍港小段	255	615	一般農業區	農牧用地	1,169.52	
6103	嘉義縣	東石鄉	港墘厝段龍港小段	255	587-1	一般農業區	農牧用地	3.90	
6104	嘉義縣	東石鄉	港墘厝段龍港小段	256	615	一般農業區	農牧用地	18.62	
6105	嘉義縣	東石鄉	港墘厝段龍港小段	256	615	一般農業區	農牧用地	0.35	
6106	嘉義縣	東石鄉	港墘厝段龍港小段	257	615	一般農業區	農牧用地	97.62	
6107	嘉義縣	東石鄉	港墘厝段龍港小段	260	573	一般農業區	農牧用地	0.23	
6108	嘉義縣	東石鄉	港墘厝段龍港小段	260	586	一般農業區	農牧用地	2.39	

6109	嘉義縣	東石鄉	港墘厝段龍港小段	263	573	一般農業區	農牧用地	2,754.17
6110	嘉義縣	東石鄉	港墘厝段龍港小段	264	573	一般農業區	農牧用地	973.97
6111	嘉義縣	東石鄉	港墘厝段龍港小段	264	573-2	一般農業區	農牧用地	734.90
6112	嘉義縣	東石鄉	港墘厝段龍港小段	265	573-2	一般農業區	農牧用地	1,299.05
6113	嘉義縣	東石鄉	港墘厝段龍港小段	266	573-1	一般農業區	農牧用地	811.60
6114	嘉義縣	東石鄉	港墘厝段龍港小段	266	573-2	一般農業區	農牧用地	145.70
6115	嘉義縣	東石鄉	港墘厝段龍港小段	267	573-1	一般農業區	農牧用地	329.82
6116	嘉義縣	東石鄉	港墘厝段龍港小段	268	574	一般農業區	農牧用地	535.13
6117	嘉義縣	東石鄉	港墘厝段龍港小段	268	573-1	一般農業區	農牧用地	113.75
6118	嘉義縣	東石鄉	港墘厝段龍港小段	268	573-2	一般農業區	農牧用地	8.65
6119	嘉義縣	東石鄉	港墘厝段龍港小段	268	574-3	一般農業區	農牧用地	953.11
6120	嘉義縣	東石鄉	港墘厝段龍港小段	269	574	一般農業區	農牧用地	1,721.09
6121	嘉義縣	東石鄉	港墘厝段龍港小段	269	573-2	一般農業區	農牧用地	168.05
6122	嘉義縣	東石鄉	港墘厝段龍港小段	269	574-2	一般農業區	農牧用地	215.25
6123	嘉義縣	東石鄉	港墘厝段龍港小段	270	573	一般農業區	農牧用地	386.99
6124	嘉義縣	東石鄉	港墘厝段龍港小段	270	573-2	一般農業區	農牧用地	45.29
6125	嘉義縣	東石鄉	港墘厝段龍港小段	270	574-1	一般農業區	農牧用地	1,335.57
6126	嘉義縣	東石鄉	港墘厝段龍港小段	270	574-2	一般農業區	農牧用地	1,062.54
6127	嘉義縣	東石鄉	港墘厝段龍港小段	271	593	一般農業區	農牧用地	17.73
6128	嘉義縣	東石鄉	港墘厝段龍港小段	271	574-1	一般農業區	農牧用地	1,227.47
6129	嘉義縣	東石鄉	港墘厝段龍港小段	271	574-2	一般農業區	農牧用地	1,189.58
6130	嘉義縣	東石鄉	港墘厝段龍港小段	272	593	一般農業區	農牧用地	1,927.53
6131	嘉義縣	東石鄉	港墘厝段龍港小段	272	611	一般農業區	農牧用地	7.13
6132	嘉義縣	東石鄉	港墘厝段龍港小段	272	574-1	一般農業區	農牧用地	10.39
6133	嘉義縣	東石鄉	港墘厝段龍港小段	272	593-2	一般農業區	農牧用地	900.17
6134	嘉義縣	東石鄉	港墘厝段龍港小段	273	593-1	一般農業區	農牧用地	666.61
6135	嘉義縣	東石鄉	港墘厝段龍港小段	273	593-2	一般農業區	農牧用地	1,215.33
6136	嘉義縣	東石鄉	港墘厝段龍港小段	274	593-1	一般農業區	農牧用地	1,436.38
6137	嘉義縣	東石鄉	港墘厝段龍港小段	275	603	一般農業區	農牧用地	60.28
6138	嘉義縣	東石鄉	港墘厝段龍港小段	275	611-1	一般農業區	農牧用地	2,608.52
6139	嘉義縣	東石鄉	港墘厝段龍港小段	276	603	一般農業區	農牧用地	244.32
6140	嘉義縣	東石鄉	港墘厝段龍港小段	276	605	一般農業區	農牧用地	10.28
6141	嘉義縣	東石鄉	港墘厝段龍港小段	277	603	一般農業區	農牧用地	6.33
6142	嘉義縣	東石鄉	港墘厝段龍港小段	277	611	一般農業區	農牧用地	425.08
6143	嘉義縣	東石鄉	港墘厝段龍港小段	277	611-1	一般農業區	農牧用地	1,136.61
6144	嘉義縣	東石鄉	港墘厝段龍港小段	278	611	一般農業區	農牧用地	2,128.09
6145	嘉義縣	東石鄉	港墘厝段龍港小段	278	593-2	一般農業區	農牧用地	0.08
6146	嘉義縣	東石鄉	港墘厝段龍港小段	278	611-1	一般農業區	農牧用地	123.65
6147	嘉義縣	東石鄉	港墘厝段龍港小段	279	611	一般農業區	農牧用地	1,114.18
6148	嘉義縣	東石鄉	港墘厝段龍港小段	280	571	一般農業區	養殖用地	169.98
6149	嘉義縣	東石鄉	港墘厝段龍港小段	280	605	一般農業區	養殖用地	219.37
6150	嘉義縣	東石鄉	港墘厝段龍港小段	280	607	一般農業區	養殖用地	168.10
6151	嘉義縣	東石鄉	港墘厝段龍港小段	280	571-1	一般農業區	養殖用地	76.06
6152	嘉義縣	東石鄉	港墘厝段龍港小段	281	571	一般農業區	養殖用地	2,619.18
6153	嘉義縣	東石鄉	港墘厝段龍港小段	281	605	一般農業區	養殖用地	47.59
6154	嘉義縣	東石鄉	港墘厝段龍港小段	281	607	一般農業區	養殖用地	1,162.90
6155	嘉義縣	東石鄉	港墘厝段龍港小段	281	571-1	一般農業區	養殖用地	314.18
6156	嘉義縣	東石鄉	港墘厝段龍港小段	282	572	一般農業區	養殖用地	1,382.72
6157	嘉義縣	東石鄉	港墘厝段龍港小段	283	571	一般農業區	養殖用地	51.60
6158	嘉義縣	東石鄉	港墘厝段龍港小段	283	571	一般農業區	養殖用地	107.41
6159	嘉義縣	東石鄉	港墘厝段龍港小段	283	572	一般農業區	養殖用地	193.52
6160	嘉義縣	東石鄉	港墘厝段龍港小段	283	605	一般農業區	養殖用地	236.94
6161	嘉義縣	東石鄉	港墘厝段龍港小段	283	610	一般農業區	養殖用地	319.42
6162	嘉義縣	東石鄉	港墘厝段龍港小段	283	571-1	一般農業區	養殖用地	623.81
6163	嘉義縣	東石鄉	港墘厝段龍港小段	283	610-1	一般農業區	養殖用地	233.62
6164	嘉義縣	東石鄉	港墘厝段龍港小段	283	610-1	一般農業區	養殖用地	149.98
6165	嘉義縣	東石鄉	港墘厝段龍港小段	284	571-1	一般農業區	農牧用地	2,694.08
6166	嘉義縣	東石鄉	港墘厝段龍港小段	285	572	一般農業區	農牧用地	814.13
6167	嘉義縣	東石鄉	港墘厝段龍港小段	287	572	一般農業區	養殖用地	1,244.34
6168	嘉義縣	東石鄉	港墘厝段龍港小段	288	571	一般農業區	養殖用地	149.85
6169	嘉義縣	東石鄉	港墘厝段龍港小段	288	571	一般農業區	養殖用地	650.81
6170	嘉義縣	東石鄉	港墘厝段龍港小段	288	599	一般農業區	養殖用地	35.92
6171	嘉義縣	東石鄉	港墘厝段龍港小段	288	605	一般農業區	養殖用地	188.69
6172	嘉義縣	東石鄉	港墘厝段龍港小段	288	605	一般農業區	養殖用地	80.40
6173	嘉義縣	東石鄉	港墘厝段龍港小段	288	607	一般農業區	養殖用地	452.87

6174	嘉義縣	東石鄉	港墘厝段龍港小段	288	610	一般農業區	養殖用地	315.11	
6175	嘉義縣	東石鄉	港墘厝段龍港小段	288	571-1	一般農業區	養殖用地	468.05	
6176	嘉義縣	東石鄉	港墘厝段龍港小段	288	610-1	一般農業區	養殖用地	290.62	
6177	嘉義縣	東石鄉	港墘厝段龍港小段	289	571	一般農業區	養殖用地	2,723.86	
6178	嘉義縣	東石鄉	港墘厝段龍港小段	289	599	一般農業區	養殖用地	7,707.69	
6179	嘉義縣	東石鄉	港墘厝段龍港小段	289	601	一般農業區	養殖用地	7,468.08	
6180	嘉義縣	東石鄉	港墘厝段龍港小段	289	603	一般農業區	養殖用地	45.73	
6181	嘉義縣	東石鄉	港墘厝段龍港小段	289	605	一般農業區	養殖用地	2,223.69	
6182	嘉義縣	東石鄉	港墘厝段龍港小段	289	607	一般農業區	養殖用地	1,939.04	
6183	嘉義縣	東石鄉	港墘厝段龍港小段	289	610	一般農業區	養殖用地	3,036.06	
6184	嘉義縣	東石鄉	港墘厝段龍港小段	289	571-1	一般農業區	養殖用地	1,633.56	
6185	嘉義縣	東石鄉	港墘厝段龍港小段	289	610-1	一般農業區	養殖用地	3,403.25	
6186	嘉義縣	東石鄉	港墘厝段龍港小段	290	603	一般農業區	農牧用地	914.90	
6187	嘉義縣	東石鄉	港墘厝段龍港小段	290	605	一般農業區	農牧用地	162.69	
6188	嘉義縣	東石鄉	港墘厝段龍港小段	291	603	一般農業區	農牧用地	671.59	
6189	嘉義縣	東石鄉	港墘厝段龍港小段	299	600	一般農業區	農牧用地	3,124.96	
6190	嘉義縣	東石鄉	港墘厝段龍港小段	813	1370-1	一般農業區	農牧用地	77.91	
6191	嘉義縣	東石鄉	港墘厝段龍港小段	831	1370	一般農業區	農牧用地	360.10	
6192	嘉義縣	東石鄉	港墘厝段龍港小段	831	1370-1	一般農業區	農牧用地	172.95	
6193	嘉義縣	東石鄉	港墘厝段龍港小段	859	1403	一般農業區	農牧用地	3,080.43	
6194	嘉義縣	東石鄉	港墘厝段龍港小段	871	1390	一般農業區	農牧用地	1,464.12	
6195	嘉義縣	東石鄉	港墘厝段龍港小段	878	1331	一般農業區	農牧用地	1,007.57	
6196	嘉義縣	東石鄉	港墘厝段龍港小段	878	1371	一般農業區	農牧用地	1,613.89	
6197	嘉義縣	東石鄉	港墘厝段龍港小段	878	1373	一般農業區	農牧用地	1,733.17	
6198	嘉義縣	東石鄉	港墘厝段龍港小段	977	1362	一般農業區	農牧用地	34.92	
6199	嘉義縣	東石鄉	港墘厝段龍港小段	977	1363	一般農業區	農牧用地	298.05	
6200	嘉義縣	東石鄉	港墘厝段龍港小段	977	1364	一般農業區	農牧用地	48.75	
6201	嘉義縣	東石鄉	港墘厝段龍港小段	979	1361	一般農業區	農牧用地	675.05	
6202	嘉義縣	東石鄉	港墘厝段龍港小段	979	1362	一般農業區	農牧用地	1,203.60	
6203	嘉義縣	東石鄉	港墘厝段龍港小段	979	1363	一般農業區	農牧用地	169.76	
6204	嘉義縣	東石鄉	港墘厝段龍港小段	980	1361	一般農業區	農牧用地	0.43	
6205	嘉義縣	東石鄉	港墘厝段龍港小段	982	1360	一般農業區	農牧用地	499.03	
6206	嘉義縣	東石鄉	港墘厝段龍港小段	982	1361	一般農業區	農牧用地	791.52	
6207	嘉義縣	東石鄉	港墘厝段龍港小段	985	1343	一般農業區	農牧用地	2,580.95	
6208	嘉義縣	東石鄉	港墘厝段龍港小段	985	1347	一般農業區	農牧用地	1.98	
6209	嘉義縣	東石鄉	港墘厝段龍港小段	985	1347	一般農業區	農牧用地	7.46	
6210	嘉義縣	東石鄉	港墘厝段龍港小段	985	1350	一般農業區	農牧用地	2,982.99	
6211	嘉義縣	東石鄉	港墘厝段龍港小段	985	1351	一般農業區	農牧用地	114.85	
6212	嘉義縣	東石鄉	港墘厝段龍港小段	985	1354	一般農業區	農牧用地	93.75	
6213	嘉義縣	東石鄉	港墘厝段龍港小段	985	1355	一般農業區	農牧用地	2.11	
6214	嘉義縣	東石鄉	港墘厝段龍港小段	985	1355	一般農業區	農牧用地	2.99	
6215	嘉義縣	東石鄉	港墘厝段龍港小段	985	1350-1	一般農業區	農牧用地	542.54	
6216	嘉義縣	東石鄉	港墘厝段龍港小段	985	1350-2	一般農業區	農牧用地	2,008.18	
6217	嘉義縣	東石鄉	港墘厝段龍港小段	986	1351	一般農業區	農牧用地	1,914.07	
6218	嘉義縣	東石鄉	港墘厝段龍港小段	986	1354	一般農業區	農牧用地	74.77	
6219	嘉義縣	東石鄉	港墘厝段龍港小段	987	1354	一般農業區	農牧用地	1,286.51	
6220	嘉義縣	東石鄉	港墘厝段龍港小段	987	1355	一般農業區	農牧用地	606.16	
6221	嘉義縣	東石鄉	港墘厝段龍港小段	988	1354	一般農業區	農牧用地	849.54	
6222	嘉義縣	東石鄉	港墘厝段龍港小段	988	1355	一般農業區	農牧用地	445.13	
6223	嘉義縣	東石鄉	港墘厝段龍港小段	989	1351	一般農業區	農牧用地	1,067.36	
6224	嘉義縣	東石鄉	港墘厝段龍港小段	989	1354	一般農業區	農牧用地	67.20	
6225	嘉義縣	東石鄉	港墘厝段龍港小段	990	1351	一般農業區	農牧用地	1,177.73	
6226	嘉義縣	東石鄉	港墘厝段龍港小段	990	1352	一般農業區	農牧用地	320.44	
6227	嘉義縣	東石鄉	港墘厝段龍港小段	990	1353	一般農業區	農牧用地	287.91	
6228	嘉義縣	東石鄉	港墘厝段龍港小段	990	1354	一般農業區	農牧用地	1,583.17	
6229	嘉義縣	東石鄉	港墘厝段龍港小段	990	1355	一般農業區	農牧用地	788.78	
6230	嘉義縣	東石鄉	港墘厝段龍港小段	990	1360	一般農業區	農牧用地	0.77	
6231	嘉義縣	東石鄉	港墘厝段龍港小段	991	1352	一般農業區	農牧用地	409.46	
6232	嘉義縣	東石鄉	港墘厝段龍港小段	991	1353	一般農業區	農牧用地	360.11	
6233	嘉義縣	東石鄉	港墘厝段龍港小段	991	1354	一般農業區	農牧用地	715.24	
6234	嘉義縣	東石鄉	港墘厝段龍港小段	991	1355	一般農業區	農牧用地	370.47	
6235	嘉義縣	東石鄉	港墘厝段龍港小段	991	1360	一般農業區	農牧用地	8.18	
6236	嘉義縣	東石鄉	港墘厝段龍港小段	1007	1336	一般農業區	農牧用地	1,503.92	
6237	嘉義縣	東石鄉	港墘厝段龍港小段	1007	1336-1	一般農業區	農牧用地	975.82	
6238	嘉義縣	東石鄉	港墘厝段龍港小段	1007	1336-2	一般農業區	農牧用地	625.79	

6239	嘉義縣	東石鄉	港墘厝段龍港小段	1007	1336-3	一般農業區	農牧用地	929.00	
6240	嘉義縣	東石鄉	港墘厝段龍港小段	1036	1359-1	一般農業區	農牧用地	1.40	
6241	嘉義縣	東石鄉	港墘厝段龍港小段	1037	1359-1	一般農業區	農牧用地	11.79	
6242	嘉義縣	東石鄉	港墘厝段龍港小段	1038	1359-1	一般農業區	農牧用地	0.30	
6243	嘉義縣	東石鄉	港墘厝段龍港小段	1041	1359-1	一般農業區	農牧用地	764.58	
6244	嘉義縣	東石鄉	港墘厝段龍港小段	1042	1359-1	一般農業區	農牧用地	504.31	
6245	嘉義縣	東石鄉	港墘厝段龍港小段	1058	1411	一般農業區	農牧用地	2,802.73	
6246	嘉義縣	東石鄉	港墘厝段龍港小段	1058	1412	一般農業區	農牧用地	2,856.02	
6247	嘉義縣	東石鄉	港墘厝段龍港小段	1058	1438	一般農業區	農牧用地	55.13	
6248	嘉義縣	東石鄉	港墘厝段龍港小段	1059	1438	一般農業區	農牧用地	1,293.49	
6249	嘉義縣	東石鄉	港墘厝段龍港小段	1007-1	1364	一般農業區	農牧用地	861.44	
6250	嘉義縣	東石鄉	港墘厝段龍港小段	1007-1	1365	一般農業區	農牧用地	1,378.21	
6251	嘉義縣	東石鄉	港墘厝段龍港小段	1007-1	1366	一般農業區	農牧用地	2,035.16	
6252	嘉義縣	東石鄉	港墘厝段龍港小段	1036-1	1359-1	一般農業區	農牧用地	14.64	
6253	嘉義縣	東石鄉	港墘厝段龍港小段	249-1	586	一般農業區	農牧用地	1,344.74	
6254	嘉義縣	東石鄉	港墘厝段龍港小段	249-1	587	一般農業區	農牧用地	81.74	
6255	嘉義縣	東石鄉	港墘厝段龍港小段	249-1	588	一般農業區	農牧用地	877.94	
6256	嘉義縣	東石鄉	港墘厝段龍港小段	249-1	586-1	一般農業區	農牧用地	118.70	
6257	嘉義縣	東石鄉	港墘厝段龍港小段	254-1	588	一般農業區	農牧用地	1,340.14	
6258	嘉義縣	東石鄉	港墘厝段龍港小段	879-4	1331	一般農業區	農牧用地	1,469.54	
6259	嘉義縣	東石鄉	港墘厝段龍港小段	879-4	1371	一般農業區	農牧用地	1,813.04	
6260	嘉義縣	東石鄉	港墘厝段龍港小段	879-4	1373	一般農業區	農牧用地	2,145.05	
6261	嘉義縣	東石鄉	港墘厝段龍港小段	9021-3	1359-1	暫未編定	暫未編定	9.20	
6262	嘉義縣	東石鄉	慈安段	6	1655	特定專用區	養殖用地	2,028.72	
6263	嘉義縣	東石鄉	慈安段	6	1657	特定專用區	養殖用地	4,968.44	
6264	嘉義縣	東石鄉	慈安段	6	1714	特定專用區	養殖用地	4.47	
6265	嘉義縣	東石鄉	慈安段	6	1717	特定專用區	養殖用地	23.81	
6266	嘉義縣	東石鄉	慈安段	6	2795	特定專用區	養殖用地	163.77	
6267	嘉義縣	東石鄉	慈安段	6	2823	特定專用區	養殖用地	4,541.97	
6268	嘉義縣	東石鄉	慈安段	6	2824	特定專用區	養殖用地	72.06	
6269	嘉義縣	東石鄉	慈安段	6	2825	特定專用區	養殖用地	34.37	
6270	嘉義縣	東石鄉	慈安段	6	2838	特定專用區	養殖用地	6,020.54	
6271	嘉義縣	東石鄉	慈安段	6	2839	特定專用區	養殖用地	5,996.07	
6272	嘉義縣	東石鄉	慈安段	6	2841	特定專用區	養殖用地	3,797.51	
6273	嘉義縣	東石鄉	慈安段	6	1656-1	特定專用區	養殖用地	1,609.16	
6274	嘉義縣	東石鄉	慈安段	28	1717	特定專用區	農牧用地	1,937.92	
6275	嘉義縣	東石鄉	慈安段	31	1714	特定專用區	養殖用地	3,470.13	
6276	嘉義縣	東石鄉	慈安段	33	1714	特定專用區	養殖用地	11.05	
6277	嘉義縣	東石鄉	慈安段	33	1715	特定專用區	養殖用地	235.71	
6278	嘉義縣	東石鄉	慈安段	33	2925	特定專用區	養殖用地	3,516.94	
6279	嘉義縣	東石鄉	慈安段	33	2926	特定專用區	養殖用地	72.52	
6280	嘉義縣	東石鄉	慈安段	34	2925	特定專用區	養殖用地	546.82	
6281	嘉義縣	東石鄉	慈安段	34	2926	特定專用區	養殖用地	2,592.98	
6282	嘉義縣	東石鄉	慈安段	35	2824	特定專用區	養殖用地	4.67	
6283	嘉義縣	東石鄉	慈安段	35	2840	特定專用區	養殖用地	5,236.08	
6284	嘉義縣	東石鄉	慈安段	35	2926	特定專用區	養殖用地	55.16	
6285	嘉義縣	東石鄉	慈安段	35	2928	特定專用區	養殖用地	107.22	
6286	嘉義縣	東石鄉	慈安段	36	2824	特定專用區	養殖用地	5,097.18	
6287	嘉義縣	東石鄉	慈安段	36	2840	特定專用區	養殖用地	6.58	
6288	嘉義縣	東石鄉	慈安段	37	2825	特定專用區	養殖用地	1,703.53	
6289	嘉義縣	東石鄉	慈安段	41	2824	特定專用區	養殖用地	0.51	
6290	嘉義縣	東石鄉	慈安段	44	2795	特定專用區	養殖用地	7,503.08	
6291	嘉義縣	東石鄉	慈安段	44	2857	特定專用區	養殖用地	1.50	
6292	嘉義縣	東石鄉	慈安段	44	2857-1	特定專用區	養殖用地	133.24	
6293	嘉義縣	東石鄉	慈安段	46	2810	特定專用區	養殖用地	1,083.80	
6294	嘉義縣	東石鄉	慈安段	46	2810-1	特定專用區	養殖用地	2,072.73	
6295	嘉義縣	東石鄉	慈安段	52	2809	特定專用區	養殖用地	5,324.26	
6296	嘉義縣	東石鄉	慈安段	53	2808	特定專用區	養殖用地	11.82	
6297	嘉義縣	東石鄉	慈安段	53	2809	特定專用區	養殖用地	957.93	
6298	嘉義縣	東石鄉	慈安段	55	2809	特定專用區	養殖用地	225.61	
6299	嘉義縣	東石鄉	慈安段	56	2809	特定專用區	養殖用地	268.50	
6300	嘉義縣	東石鄉	慈安段	57	2809	特定專用區	養殖用地	87.13	
6301	嘉義縣	東石鄉	慈安段	57	2890	特定專用區	養殖用地	189.41	
6302	嘉義縣	東石鄉	慈安段	58	2804	特定專用區	養殖用地	34.18	*
6303	嘉義縣	東石鄉	慈安段	59	2804	特定專用區	養殖用地	5.26	*

6304	嘉義縣	東石鄉	慈安段	59	2865	特定專用區	養殖用地	302.39	*
6305	嘉義縣	東石鄉	慈安段	68	2893	特定專用區	養殖用地	3.51	
6306	嘉義縣	東石鄉	慈安段	69	2893	一般農業區	養殖用地	534.21	
6307	嘉義縣	東石鄉	慈安段	70	2893	特定專用區	養殖用地	681.22	
6308	嘉義縣	東石鄉	慈安段	71	2857	特定專用區	養殖用地	1,098.94	
6309	嘉義縣	東石鄉	慈安段	71	2893	特定專用區	養殖用地	5.14	
6310	嘉義縣	東石鄉	慈安段	72	2795	特定專用區	養殖用地	135.48	
6311	嘉義縣	東石鄉	慈安段	72	2850	特定專用區	養殖用地	9.67	
6312	嘉義縣	東石鄉	慈安段	72	2855	特定專用區	養殖用地	5,033.24	
6313	嘉義縣	東石鄉	慈安段	72	2856	特定專用區	養殖用地	15.48	
6314	嘉義縣	東石鄉	慈安段	72	2857-1	特定專用區	養殖用地	159.35	
6315	嘉義縣	東石鄉	慈安段	73	2825	特定專用區	養殖用地	37.15	
6316	嘉義縣	東石鄉	慈安段	73	2855	特定專用區	養殖用地	2,719.02	
6317	嘉義縣	東石鄉	慈安段	73	2856	特定專用區	養殖用地	8.81	
6318	嘉義縣	東石鄉	慈安段	73	2917	特定專用區	養殖用地	0.21	
6319	嘉義縣	東石鄉	慈安段	73	2952	特定專用區	養殖用地	1,324.01	
6320	嘉義縣	東石鄉	慈安段	74	2915	特定專用區	養殖用地	3,230.60	
6321	嘉義縣	東石鄉	慈安段	75	2915	特定專用區	農牧用地	205.24	
6322	嘉義縣	東石鄉	慈安段	75	2929	特定專用區	農牧用地	5.96	
6323	嘉義縣	東石鄉	慈安段	76	2915	特定專用區	養殖用地	725.61	
6324	嘉義縣	東石鄉	慈安段	76	2929	特定專用區	養殖用地	94.15	
6325	嘉義縣	東石鄉	慈安段	77	2915	特定專用區	養殖用地	394.69	
6326	嘉義縣	東石鄉	慈安段	77	2916	特定專用區	養殖用地	9.57	
6327	嘉義縣	東石鄉	慈安段	77	2929	特定專用區	養殖用地	7,381.54	
6328	嘉義縣	東石鄉	慈安段	78	1723	特定專用區	養殖用地	14.70	
6329	嘉義縣	東石鄉	慈安段	79	1723	特定專用區	養殖用地	1,656.64	
6330	嘉義縣	東石鄉	慈安段	80	1723	特定專用區	養殖用地	2,296.19	
6331	嘉義縣	東石鄉	慈安段	82	1723	特定專用區	農牧用地	4,240.29	
6332	嘉義縣	東石鄉	慈安段	82	1724	特定專用區	農牧用地	0.12	
6333	嘉義縣	東石鄉	慈安段	83	1723	特定專用區	養殖用地	1,382.69	
6334	嘉義縣	東石鄉	慈安段	83	1724	特定專用區	養殖用地	0.10	
6335	嘉義縣	東石鄉	慈安段	85	1724	特定專用區	農牧用地	0.01	
6336	嘉義縣	東石鄉	慈安段	87	1723	特定專用區	養殖用地	3.94	
6337	嘉義縣	東石鄉	慈安段	87	1724	特定專用區	養殖用地	3,582.31	
6338	嘉義縣	東石鄉	慈安段	203	2932	特定專用區	養殖用地	3,289.56	
6339	嘉義縣	東石鄉	慈安段	204	2932	特定專用區	農牧用地	0.35	
6340	嘉義縣	東石鄉	慈安段	205	1724	特定專用區	農牧用地	265.66	
6341	嘉義縣	東石鄉	慈安段	206	2932	特定專用區	養殖用地	3.95	
6342	嘉義縣	東石鄉	慈安段	206	2933	特定專用區	養殖用地	4,140.56	
6343	嘉義縣	東石鄉	慈安段	207	2931	特定專用區	養殖用地	2,529.41	
6344	嘉義縣	東石鄉	慈安段	208	2931	特定專用區	養殖用地	220.00	
6345	嘉義縣	東石鄉	慈安段	209	1724	特定專用區	農牧用地	19.97	
6346	嘉義縣	東石鄉	慈安段	209	2931	特定專用區	農牧用地	294.80	
6347	嘉義縣	東石鄉	慈安段	210	2929	特定專用區	農牧用地	66.22	
6348	嘉義縣	東石鄉	慈安段	211	2931	特定專用區	農牧用地	30.82	
6349	嘉義縣	東石鄉	慈安段	212	2931	特定專用區	農牧用地	260.32	
6350	嘉義縣	東石鄉	慈安段	213	2916	特定專用區	養殖用地	456.03	
6351	嘉義縣	東石鄉	慈安段	213	2919	特定專用區	養殖用地	505.94	
6352	嘉義縣	東石鄉	慈安段	214	2916	特定專用區	養殖用地	973.36	
6353	嘉義縣	東石鄉	慈安段	215	2915	特定專用區	養殖用地	7.40	
6354	嘉義縣	東石鄉	慈安段	215	2916	特定專用區	養殖用地	143.11	
6355	嘉義縣	東石鄉	慈安段	215	2929	特定專用區	養殖用地	21.61	
6356	嘉義縣	東石鄉	慈安段	215	2929	特定專用區	養殖用地	11.32	
6357	嘉義縣	東石鄉	慈安段	216	2915	特定專用區	養殖用地	20.24	
6358	嘉義縣	東石鄉	慈安段	216	2916	特定專用區	養殖用地	2,623.12	
6359	嘉義縣	東石鄉	慈安段	216	2917	特定專用區	養殖用地	51.92	
6360	嘉義縣	東石鄉	慈安段	216	2919	特定專用區	養殖用地	805.71	
6361	嘉義縣	東石鄉	慈安段	217	2915	特定專用區	養殖用地	90.35	
6362	嘉義縣	東石鄉	慈安段	217	2916	特定專用區	養殖用地	35.12	
6363	嘉義縣	東石鄉	慈安段	217	2916	特定專用區	養殖用地	1.17	
6364	嘉義縣	東石鄉	慈安段	217	2917	特定專用區	養殖用地	4,417.33	
6365	嘉義縣	東石鄉	慈安段	217	2952	特定專用區	養殖用地	434.93	
6366	嘉義縣	東石鄉	慈安段	218	2917	特定專用區	養殖用地	418.68	
6367	嘉義縣	東石鄉	慈安段	218	2952	特定專用區	養殖用地	870.96	
6368	嘉義縣	東石鄉	慈安段	219	2952	特定專用區	養殖用地	3.02	

6369	嘉義縣	東石鄉	慈安段	220	2856	特定專用區	養殖用地	2,286.11	
6370	嘉義縣	東石鄉	慈安段	220	2952	特定專用區	養殖用地	851.95	
6371	嘉義縣	東石鄉	慈安段	221	2856	特定專用區	養殖用地	183.56	
6372	嘉義縣	東石鄉	慈安段	222	2856	特定專用區	養殖用地	196.89	
6373	嘉義縣	東石鄉	慈安段	223	2856	特定專用區	養殖用地	187.97	
6374	嘉義縣	東石鄉	慈安段	224	2856	特定專用區	養殖用地	168.48	
6375	嘉義縣	東石鄉	慈安段	224	2952	特定專用區	養殖用地	561.48	
6376	嘉義縣	東石鄉	慈安段	225	2856	特定專用區	養殖用地	18.26	
6377	嘉義縣	東石鄉	慈安段	225	2952	特定專用區	養殖用地	998.29	
6378	嘉義縣	東石鄉	慈安段	226	2924	特定專用區	養殖用地	0.78	
6379	嘉義縣	東石鄉	慈安段	226	2952	特定專用區	養殖用地	246.75	
6380	嘉義縣	東石鄉	慈安段	227	2947	特定專用區	養殖用地	1,022.49	
6381	嘉義縣	東石鄉	慈安段	227	2951	特定專用區	養殖用地	2.83	
6382	嘉義縣	東石鄉	慈安段	228	2856	特定專用區	養殖用地	2,948.73	
6383	嘉義縣	東石鄉	慈安段	228	2947	特定專用區	養殖用地	3.85	
6384	嘉義縣	東石鄉	慈安段	229	2850	特定專用區	養殖用地	5,102.56	
6385	嘉義縣	東石鄉	慈安段	229	2855	特定專用區	養殖用地	2.80	
6386	嘉義縣	東石鄉	慈安段	229	2856	特定專用區	養殖用地	12.39	
6387	嘉義縣	東石鄉	慈安段	229	2856	特定專用區	養殖用地	0.44	
6388	嘉義縣	東石鄉	慈安段	229	2857	特定專用區	養殖用地	59.12	
6389	嘉義縣	東石鄉	慈安段	229	2893	特定專用區	養殖用地	7.95	
6390	嘉義縣	東石鄉	慈安段	229	2857-1	特定專用區	養殖用地	1.87	
6391	嘉義縣	東石鄉	慈安段	230	2850	一般農業區	養殖用地	617.10	
6392	嘉義縣	東石鄉	慈安段	230	2856	一般農業區	養殖用地	19.88	
6393	嘉義縣	東石鄉	慈安段	231	2850	一般農業區	養殖用地	371.18	
6394	嘉義縣	東石鄉	慈安段	233	2850	一般農業區	養殖用地	28.07	
6395	嘉義縣	東石鄉	慈安段	234	2856	一般農業區	養殖用地	77.71	
6396	嘉義縣	東石鄉	慈安段	239	2851	一般農業區	養殖用地	6.06	
6397	嘉義縣	東石鄉	慈安段	239	2896	一般農業區	養殖用地	78.31	
6398	嘉義縣	東石鄉	慈安段	239	2897	一般農業區	養殖用地	48.31	
6399	嘉義縣	東石鄉	慈安段	239	2898	一般農業區	養殖用地	9,346.08	
6400	嘉義縣	東石鄉	慈安段	239	2899	一般農業區	養殖用地	3.05	
6401	嘉義縣	東石鄉	慈安段	239	2901	一般農業區	養殖用地	12.10	
6402	嘉義縣	東石鄉	慈安段	252	2899	一般農業區	養殖用地	2.23	
6403	嘉義縣	東石鄉	慈安段	252	2900	一般農業區	養殖用地	3,011.21	
6404	嘉義縣	東石鄉	慈安段	261	2852	一般農業區	養殖用地	0.69	
6405	嘉義縣	東石鄉	慈安段	261	2852	一般農業區	養殖用地	60.51	
6406	嘉義縣	東石鄉	慈安段	262	2851	一般農業區	養殖用地	3,180.78	
6407	嘉義縣	東石鄉	慈安段	262	2852	一般農業區	養殖用地	2.46	
6408	嘉義縣	東石鄉	慈安段	262	2852	一般農業區	養殖用地	25.35	
6409	嘉義縣	東石鄉	慈安段	262	2852	一般農業區	養殖用地	3.50	
6410	嘉義縣	東石鄉	慈安段	262	2852	一般農業區	養殖用地	0.26	
6411	嘉義縣	東石鄉	慈安段	262	2896	一般農業區	養殖用地	1,077.70	
6412	嘉義縣	東石鄉	慈安段	265	2851	一般農業區	養殖用地	831.93	
6413	嘉義縣	東石鄉	慈安段	266	2851	一般農業區	養殖用地	580.11	
6414	嘉義縣	東石鄉	慈安段	268	2921	一般農業區	養殖用地	460.53	
6415	嘉義縣	東石鄉	慈安段	268	2924	一般農業區	養殖用地	18.98	
6416	嘉義縣	東石鄉	慈安段	268	2924	一般農業區	養殖用地	641.95	
6417	嘉義縣	東石鄉	慈安段	268	2951	一般農業區	養殖用地	832.52	
6418	嘉義縣	東石鄉	慈安段	269	2924	一般農業區	養殖用地	1,194.45	
6419	嘉義縣	東石鄉	慈安段	271	2919	特定專用區	養殖用地	9.26	
6420	嘉義縣	東石鄉	慈安段	271	2919	特定專用區	養殖用地	1.43	
6421	嘉義縣	東石鄉	慈安段	271	2920	特定專用區	養殖用地	17.30	
6422	嘉義縣	東石鄉	慈安段	271	2921	特定專用區	養殖用地	2,636.70	
6423	嘉義縣	東石鄉	慈安段	271	2922	特定專用區	養殖用地	95.44	
6424	嘉義縣	東石鄉	慈安段	271	2924	特定專用區	養殖用地	3,483.72	
6425	嘉義縣	東石鄉	慈安段	272	2919	特定專用區	養殖用地	1,405.87	
6426	嘉義縣	東石鄉	慈安段	272	2922	特定專用區	養殖用地	8.40	
6427	嘉義縣	東石鄉	慈安段	273	2917	特定專用區	農牧用地	102.06	
6428	嘉義縣	東石鄉	慈安段	273	2952	特定專用區	農牧用地	169.25	
6429	嘉義縣	東石鄉	慈安段	274	2919	特定專用區	農牧用地	463.91	
6430	嘉義縣	東石鄉	慈安段	275	2931	特定專用區	養殖用地	217.01	
6431	嘉義縣	東石鄉	慈安段	276	2931	特定專用區	養殖用地	937.65	
6432	嘉義縣	東石鄉	慈安段	277	2919	特定專用區	養殖用地	1,554.17	
6433	嘉義縣	東石鄉	慈安段	277	2920	特定專用區	養殖用地	3,124.65	

6434	嘉義縣	東石鄉	慈安段	277	2922	特定專用區	養殖用地	1,374.25	
6435	嘉義縣	東石鄉	慈安段	277	2931	特定專用區	養殖用地	0.01	
6436	嘉義縣	東石鄉	慈安段	277	2931	特定專用區	養殖用地	0.19	
6437	嘉義縣	東石鄉	慈安段	277	2931	特定專用區	養殖用地	1.39	
6438	嘉義縣	東石鄉	慈安段	278	2931	特定專用區	養殖用地	2,439.16	
6439	嘉義縣	東石鄉	慈安段	319	2851	一般農業區	養殖用地	2.30	
6440	嘉義縣	東石鄉	慈安段	319	2852	一般農業區	養殖用地	32.22	
6441	嘉義縣	東石鄉	慈安段	319	2953	一般農業區	養殖用地	2,004.96	
6442	嘉義縣	東石鄉	慈安段	320	2852	一般農業區	養殖用地	0.74	
6443	嘉義縣	東石鄉	慈安段	320	2953	一般農業區	養殖用地	1,230.57	
6444	嘉義縣	東石鄉	慈安段	321	2851	一般農業區	養殖用地	617.48	
6445	嘉義縣	東石鄉	慈安段	321	2852	一般農業區	養殖用地	7,888.35	
6446	嘉義縣	東石鄉	慈安段	321	2953	一般農業區	養殖用地	150.47	
6447	嘉義縣	東石鄉	慈安段	322	2852	一般農業區	養殖用地	818.10	
6448	嘉義縣	東石鄉	慈安段	325	2845	一般農業區	養殖用地	1,384.57	
6449	嘉義縣	東石鄉	慈安段	328	2891	一般農業區	養殖用地	13.75	
6450	嘉義縣	東石鄉	慈安段	328	2892	一般農業區	養殖用地	1,597.02	
6451	嘉義縣	東石鄉	慈安段	338	2891	一般農業區	養殖用地	171.60	
6452	嘉義縣	東石鄉	慈安段	338	2892	一般農業區	養殖用地	3,247.23	
6453	嘉義縣	東石鄉	慈安段	339	2891	一般農業區	養殖用地	3,359.66	
6454	嘉義縣	東石鄉	慈安段	342	2845	一般農業區	養殖用地	3,868.93	
6455	嘉義縣	東石鄉	慈安段	343	2845	一般農業區	養殖用地	76.73	
6456	嘉義縣	東石鄉	慈安段	343	2853	一般農業區	養殖用地	258.01	
6457	嘉義縣	東石鄉	慈安段	343	2854	一般農業區	養殖用地	324.62	
6458	嘉義縣	東石鄉	慈安段	344	2845	一般農業區	養殖用地	10.29	
6459	嘉義縣	東石鄉	慈安段	344	2853	一般農業區	養殖用地	2,458.01	
6460	嘉義縣	東石鄉	慈安段	344	2854	一般農業區	養殖用地	2,698.70	
6461	嘉義縣	東石鄉	慈安段	344	2948	一般農業區	養殖用地	25.65	
6462	嘉義縣	東石鄉	慈安段	345	2845	一般農業區	養殖用地	10.51	
6463	嘉義縣	東石鄉	慈安段	345	2854	一般農業區	養殖用地	889.67	
6464	嘉義縣	東石鄉	慈安段	349	2907	一般農業區	養殖用地	787.53	
6465	嘉義縣	東石鄉	慈安段	349	2908	一般農業區	養殖用地	1,868.31	
6466	嘉義縣	東石鄉	慈安段	350	2907	一般農業區	養殖用地	772.02	
6467	嘉義縣	東石鄉	慈安段	350	2908	一般農業區	養殖用地	964.61	
6468	嘉義縣	東石鄉	慈安段	350	2909	一般農業區	養殖用地	0.02	
6469	嘉義縣	東石鄉	慈安段	351	2907	一般農業區	養殖用地	2,054.40	
6470	嘉義縣	東石鄉	慈安段	351	2908	一般農業區	養殖用地	1,048.53	
6471	嘉義縣	東石鄉	慈安段	354	2906	特定專用區	養殖用地	68.02	
6472	嘉義縣	東石鄉	慈安段	355	2905	一般農業區	養殖用地	654.40	
6473	嘉義縣	東石鄉	慈安段	355	2906	一般農業區	養殖用地	8.14	
6474	嘉義縣	東石鄉	慈安段	356	2905	一般農業區	養殖用地	4,055.28	
6475	嘉義縣	東石鄉	慈安段	356	2906	一般農業區	養殖用地	169.99	
6476	嘉義縣	東石鄉	慈安段	356	2938	一般農業區	養殖用地	304.56	
6477	嘉義縣	東石鄉	慈安段	357	2906	一般農業區	養殖用地	3,497.30	
6478	嘉義縣	東石鄉	慈安段	357	2907	一般農業區	養殖用地	65.02	
6479	嘉義縣	東石鄉	慈安段	360	2936	一般農業區	養殖用地	300.29	
6480	嘉義縣	東石鄉	慈安段	360	2937	一般農業區	養殖用地	295.81	
6481	嘉義縣	東石鄉	慈安段	362	2937	一般農業區	養殖用地	28.22	
6482	嘉義縣	東石鄉	慈安段	364	2935	一般農業區	養殖用地	64.23	
6483	嘉義縣	東石鄉	慈安段	364	2936	一般農業區	養殖用地	164.93	
6484	嘉義縣	東石鄉	慈安段	364	2937	一般農業區	養殖用地	45.96	
6485	嘉義縣	東石鄉	慈安段	365	2935	一般農業區	養殖用地	266.43	
6486	嘉義縣	東石鄉	慈安段	366	2935	一般農業區	養殖用地	508.08	
6487	嘉義縣	東石鄉	慈安段	368	2934	一般農業區	養殖用地	47.96	
6488	嘉義縣	東石鄉	慈安段	368	2935	一般農業區	養殖用地	280.75	
6489	嘉義縣	東石鄉	慈安段	369	2934	特定專用區	養殖用地	4.47	
6490	嘉義縣	東石鄉	慈安段	369	2935	特定專用區	養殖用地	96.76	
6491	嘉義縣	東石鄉	慈安段	370	2934	一般農業區	養殖用地	34.56	
6492	嘉義縣	東石鄉	慈安段	370	2935	一般農業區	養殖用地	10.67	
6493	嘉義縣	東石鄉	慈安段	370	2936	一般農業區	養殖用地	46.40	
6494	嘉義縣	東石鄉	慈安段	372	2936	一般農業區	養殖用地	517.26	
6495	嘉義縣	東石鄉	慈安段	373	2934	一般農業區	養殖用地	1,137.84	
6496	嘉義縣	東石鄉	慈安段	373	2936	一般農業區	養殖用地	86.69	
6497	嘉義縣	東石鄉	慈安段	374	2934	一般農業區	養殖用地	568.12	
6498	嘉義縣	東石鄉	慈安段	374	2934-1	一般農業區	養殖用地	12.37	

6499	嘉義縣	東石鄉	慈安段	375	2934	一般農業區	養殖用地	0.87	
6500	嘉義縣	東石鄉	慈安段	375	2934-1	一般農業區	養殖用地	761.57	
6501	嘉義縣	東石鄉	慈安段	376	2934-1	一般農業區	農牧用地	1,071.37	
6502	嘉義縣	東石鄉	慈安段	378	2934-1	一般農業區	養殖用地	548.43	
6503	嘉義縣	東石鄉	慈安段	379	2934-1	一般農業區	養殖用地	22.28	
6504	嘉義縣	東石鄉	慈安段	382	1720	一般農業區	養殖用地	2,755.55	
6505	嘉義縣	東石鄉	慈安段	383	1719	一般農業區	養殖用地	60.75	
6506	嘉義縣	東石鄉	慈安段	383	1720	一般農業區	養殖用地	804.56	
6507	嘉義縣	東石鄉	慈安段	392	1719	一般農業區	農牧用地	670.58	
6508	嘉義縣	東石鄉	慈安段	392	1720	一般農業區	農牧用地	106.74	
6509	嘉義縣	東石鄉	慈安段	393	1719	一般農業區	養殖用地	1,235.92	
6510	嘉義縣	東石鄉	慈安段	395	1727	一般農業區	養殖用地	5.59	
6511	嘉義縣	東石鄉	慈安段	396	1732	一般農業區	農牧用地	166.11	
6512	嘉義縣	東石鄉	慈安段	398	1719	一般農業區	農牧用地	920.95	
6513	嘉義縣	東石鄉	慈安段	423	1750	一般農業區	農牧用地	157.58	
6514	嘉義縣	東石鄉	慈安段	443		一般農業區	養殖用地	71.10	
6515	嘉義縣	東石鄉	慈安段	444	1747	一般農業區	養殖用地	220.20	
6516	嘉義縣	東石鄉	慈安段	444	1750	一般農業區	養殖用地	2,317.41	
6517	嘉義縣	東石鄉	慈安段	444	1750	一般農業區	養殖用地	2.74	
6518	嘉義縣	東石鄉	慈安段	445	1747	一般農業區	養殖用地	1,251.62	
6519	嘉義縣	東石鄉	慈安段	445	1750	一般農業區	養殖用地	1,735.73	
6520	嘉義縣	東石鄉	慈安段	446	1747	一般農業區	養殖用地	3,832.54	
6521	嘉義縣	東石鄉	慈安段	446	1750	一般農業區	養殖用地	2,558.75	
6522	嘉義縣	東石鄉	慈安段	447	1750	一般農業區	農牧用地	8.00	
6523	嘉義縣	東石鄉	慈安段	447	1750	一般農業區	農牧用地	38.64	
6524	嘉義縣	東石鄉	慈安段	451	1729	一般農業區	養殖用地	763.08	
6525	嘉義縣	東石鄉	慈安段	451	1735	一般農業區	養殖用地	1.38	
6526	嘉義縣	東石鄉	慈安段	451	1736	一般農業區	養殖用地	719.68	
6527	嘉義縣	東石鄉	慈安段	452	1727	一般農業區	養殖用地	45.86	
6528	嘉義縣	東石鄉	慈安段	452	1729	一般農業區	養殖用地	4,806.00	
6529	嘉義縣	東石鄉	慈安段	452	1732	一般農業區	養殖用地	1,507.47	
6530	嘉義縣	東石鄉	慈安段	452	1736	一般農業區	養殖用地	150.13	
6531	嘉義縣	東石鄉	慈安段	452	1737	一般農業區	養殖用地	475.07	
6532	嘉義縣	東石鄉	慈安段	452	1738	一般農業區	養殖用地	773.78	
6533	嘉義縣	東石鄉	慈安段	453	1727	一般農業區	養殖用地	1,532.26	
6534	嘉義縣	東石鄉	慈安段	453	1732	一般農業區	養殖用地	16.02	
6535	嘉義縣	東石鄉	慈安段	453	1739	一般農業區	養殖用地	105.69	
6536	嘉義縣	東石鄉	慈安段	454	1727	一般農業區	養殖用地	2,523.12	
6537	嘉義縣	東石鄉	慈安段	455	1726	一般農業區	養殖用地	0.57	
6538	嘉義縣	東石鄉	慈安段	455	1727	一般農業區	養殖用地	1,423.03	
6539	嘉義縣	東石鄉	慈安段	455	1740	一般農業區	養殖用地	5.26	
6540	嘉義縣	東石鄉	慈安段	458	1726	一般農業區	養殖用地	222.19	
6541	嘉義縣	東石鄉	慈安段	459	1726	一般農業區	養殖用地	8.37	
6542	嘉義縣	東石鄉	慈安段	459	2927	一般農業區	養殖用地	242.42	
6543	嘉義縣	東石鄉	慈安段	462	2927	一般農業區	養殖用地	786.87	
6544	嘉義縣	東石鄉	慈安段	462	2938	一般農業區	養殖用地	29.54	
6545	嘉義縣	東石鄉	慈安段	464	2905	一般農業區	養殖用地	117.05	
6546	嘉義縣	東石鄉	慈安段	464	2906	一般農業區	養殖用地	0.96	
6547	嘉義縣	東石鄉	慈安段	464	2909	一般農業區	養殖用地	170.21	
6548	嘉義縣	東石鄉	慈安段	464	2938	一般農業區	養殖用地	4,824.17	
6549	嘉義縣	東石鄉	慈安段	465	2906	一般農業區	養殖用地	172.65	
6550	嘉義縣	東石鄉	慈安段	466	2908	一般農業區	養殖用地	15.31	
6551	嘉義縣	東石鄉	慈安段	466	2909	一般農業區	養殖用地	8.67	
6552	嘉義縣	東石鄉	慈安段	467	2909	一般農業區	養殖用地	237.86	
6553	嘉義縣	東石鄉	慈安段	468	2909	一般農業區	養殖用地	1,171.61	
6554	嘉義縣	東石鄉	慈安段	469	2908	一般農業區	養殖用地	27.31	
6555	嘉義縣	東石鄉	慈安段	469	2909	一般農業區	養殖用地	22.12	
6556	嘉義縣	東石鄉	慈安段	475	2853	一般農業區	養殖用地	5,670.97	
6557	嘉義縣	東石鄉	慈安段	475	2854	一般農業區	養殖用地	1,467.03	
6558	嘉義縣	東石鄉	慈安段	476	2845	一般農業區	養殖用地	72.89	
6559	嘉義縣	東石鄉	慈安段	476	2853	一般農業區	養殖用地	90.39	
6560	嘉義縣	東石鄉	慈安段	476	2854	一般農業區	養殖用地	3,090.84	
6561	嘉義縣	東石鄉	慈安段	477	2845	一般農業區	養殖用地	1,715.16	
6562	嘉義縣	東石鄉	慈安段	477	2854	一般農業區	養殖用地	2,161.97	
6563	嘉義縣	東石鄉	慈安段	478	2845	一般農業區	養殖用地	3,313.24	

6564	嘉義縣	東石鄉	慈安段	478	2854	一般農業區	養殖用地	185.10	
6565	嘉義縣	東石鄉	慈安段	479	2889	一般農業區	養殖用地	5,902.87	
6566	嘉義縣	東石鄉	慈安段	480	2889	一般農業區	養殖用地	34.89	
6567	嘉義縣	東石鄉	慈安段	480	2891	一般農業區	養殖用地	23.02	
6568	嘉義縣	東石鄉	慈安段	480	2889-1	一般農業區	養殖用地	2,941.16	
6569	嘉義縣	東石鄉	慈安段	482	2886	一般農業區	養殖用地	90.19	
6570	嘉義縣	東石鄉	慈安段	482	2887	一般農業區	養殖用地	3,469.07	
6571	嘉義縣	東石鄉	慈安段	483	2849	一般農業區	養殖用地	1,030.20	
6572	嘉義縣	東石鄉	慈安段	483	2886	一般農業區	養殖用地	9,014.56	
6573	嘉義縣	東石鄉	慈安段	484	2849	一般農業區	養殖用地	796.89	
6574	嘉義縣	東石鄉	慈安段	484	2886	一般農業區	養殖用地	1,622.83	
6575	嘉義縣	東石鄉	慈安段	485	2911	一般農業區	養殖用地	4,698.74	
6576	嘉義縣	東石鄉	慈安段	485	2948	一般農業區	養殖用地	2,340.02	
6577	嘉義縣	東石鄉	慈安段	486	2910	一般農業區	養殖用地	5,603.10	
6578	嘉義縣	東石鄉	慈安段	486	2911	一般農業區	養殖用地	4,805.24	
6579	嘉義縣	東石鄉	慈安段	486	2948	一般農業區	養殖用地	1,654.40	
6580	嘉義縣	東石鄉	慈安段	487	2910	一般農業區	養殖用地	62.68	
6581	嘉義縣	東石鄉	慈安段	488	2909	一般農業區	養殖用地	94.87	
6582	嘉義縣	東石鄉	慈安段	488	2942	一般農業區	養殖用地	82.47	
6583	嘉義縣	東石鄉	慈安段	489	2909	一般農業區	養殖用地	6,569.54	
6584	嘉義縣	東石鄉	慈安段	489	2939	一般農業區	養殖用地	45.78	
6585	嘉義縣	東石鄉	慈安段	490	2939	一般農業區	養殖用地	2,539.94	
6586	嘉義縣	東石鄉	慈安段	490	2943	一般農業區	養殖用地	17.52	
6587	嘉義縣	東石鄉	慈安段	491	1725	一般農業區	養殖用地	12.19	
6588	嘉義縣	東石鄉	慈安段	491	2927	一般農業區	養殖用地	2,753.29	
6589	嘉義縣	東石鄉	慈安段	492	1726	一般農業區	養殖用地	13.74	
6590	嘉義縣	東石鄉	慈安段	492	2927	一般農業區	養殖用地	1,346.38	
6591	嘉義縣	東石鄉	慈安段	493	1726	一般農業區	養殖用地	1,946.64	
6592	嘉義縣	東石鄉	慈安段	493	2927	一般農業區	養殖用地	0.00	
6593	嘉義縣	東石鄉	慈安段	494	1725	一般農業區	養殖用地	4,606.26	
6594	嘉義縣	東石鄉	慈安段	494	1726	一般農業區	養殖用地	0.41	
6595	嘉義縣	東石鄉	慈安段	494	1726	一般農業區	養殖用地	10.84	
6596	嘉義縣	東石鄉	慈安段	494	2927	一般農業區	養殖用地	28.56	
6597	嘉義縣	東石鄉	慈安段	494	2943	一般農業區	養殖用地	0.02	
6598	嘉義縣	東石鄉	慈安段	494	2943	一般農業區	養殖用地	45.09	
6599	嘉義縣	東石鄉	慈安段	495	1739	一般農業區	養殖用地	53.23	
6600	嘉義縣	東石鄉	慈安段	495	1740	一般農業區	養殖用地	3,920.23	
6601	嘉義縣	東石鄉	慈安段	495	1741	一般農業區	養殖用地	75.34	
6602	嘉義縣	東石鄉	慈安段	496	1739	一般農業區	養殖用地	2,376.59	
6603	嘉義縣	東石鄉	慈安段	496	1741	一般農業區	養殖用地	62.74	
6604	嘉義縣	東石鄉	慈安段	497	1735	一般農業區	養殖用地	72.33	
6605	嘉義縣	東石鄉	慈安段	497	1736	一般農業區	養殖用地	125.79	
6606	嘉義縣	東石鄉	慈安段	497	1737	一般農業區	養殖用地	2,862.46	
6607	嘉義縣	東石鄉	慈安段	497	1738	一般農業區	養殖用地	2,403.82	
6608	嘉義縣	東石鄉	慈安段	497	1739	一般農業區	養殖用地	10.28	
6609	嘉義縣	東石鄉	慈安段	498	1735	一般農業區	養殖用地	813.53	
6610	嘉義縣	東石鄉	慈安段	498	1736	一般農業區	養殖用地	5.06	
6611	嘉義縣	東石鄉	慈安段	498	1742	一般農業區	養殖用地	1,941.18	
6612	嘉義縣	東石鄉	慈安段	498	1783	一般農業區	養殖用地	42.67	
6613	嘉義縣	東石鄉	慈安段	498	1784	一般農業區	養殖用地	3,658.50	
6614	嘉義縣	東石鄉	慈安段	498	1742-1	一般農業區	養殖用地	1,928.27	
6615	嘉義縣	東石鄉	慈安段	498	1742-2	一般農業區	養殖用地	1,832.86	
6616	嘉義縣	東石鄉	慈安段	498	1742-3	一般農業區	養殖用地	1,681.56	
6617	嘉義縣	東石鄉	慈安段	498	1784-1	一般農業區	養殖用地	2,112.66	
6618	嘉義縣	東石鄉	慈安段	500	1734	一般農業區	養殖用地	2,433.95	
6619	嘉義縣	東石鄉	慈安段	500	1746	一般農業區	養殖用地	28.82	
6620	嘉義縣	東石鄉	慈安段	500	1748	一般農業區	養殖用地	631.49	
6621	嘉義縣	東石鄉	慈安段	501	1734	一般農業區	養殖用地	3,113.37	
6622	嘉義縣	東石鄉	慈安段	502	1734	一般農業區	農牧用地	1,546.98	
6623	嘉義縣	東石鄉	慈安段	502	1746	一般農業區	農牧用地	110.96	
6624	嘉義縣	東石鄉	慈安段	502	1748	一般農業區	農牧用地	711.49	
6625	嘉義縣	東石鄉	慈安段	502	1750	一般農業區	農牧用地	0.57	
6626	嘉義縣	東石鄉	慈安段	503	1746	一般農業區	養殖用地	5,131.53	
6627	嘉義縣	東石鄉	慈安段	503	1747	一般農業區	養殖用地	303.12	
6628	嘉義縣	東石鄉	慈安段	503	1750	一般農業區	養殖用地	197.44	

6629	嘉義縣	東石鄉	慈安段	504	1746	一般農業區	養殖用地	195.11	
6630	嘉義縣	東石鄉	慈安段	504	1746	一般農業區	養殖用地	54.40	
6631	嘉義縣	東石鄉	慈安段	504	1832	一般農業區	養殖用地	7,570.85	
6632	嘉義縣	東石鄉	慈安段	505	1831	一般農業區	養殖用地	5,368.52	
6633	嘉義縣	東石鄉	慈安段	505	1832	一般農業區	養殖用地	114.93	
6634	嘉義縣	東石鄉	慈安段	508	1783	一般農業區	養殖用地	18.81	
6635	嘉義縣	東石鄉	慈安段	508	1786	一般農業區	養殖用地	7,768.15	
6636	嘉義縣	東石鄉	慈安段	511	1743	一般農業區	養殖用地	3,903.11	
6637	嘉義縣	東石鄉	慈安段	511	1786	一般農業區	養殖用地	4.01	
6638	嘉義縣	東石鄉	慈安段	511	1786	一般農業區	養殖用地	19.39	
6639	嘉義縣	東石鄉	慈安段	511	1787	一般農業區	養殖用地	4.18	
6640	嘉義縣	東石鄉	慈安段	511	1742-1	一般農業區	養殖用地	28.02	
6641	嘉義縣	東石鄉	慈安段	512	1744	一般農業區	養殖用地	2,880.18	
6642	嘉義縣	東石鄉	慈安段	512	1787	一般農業區	養殖用地	14.55	
6643	嘉義縣	東石鄉	慈安段	513	1743	一般農業區	養殖用地	21.66	
6644	嘉義縣	東石鄉	慈安段	513	1743	一般農業區	養殖用地	6.70	
6645	嘉義縣	東石鄉	慈安段	513	1745	一般農業區	養殖用地	4,308.01	
6646	嘉義縣	東石鄉	慈安段	513	1787	一般農業區	養殖用地	0.49	
6647	嘉義縣	東石鄉	慈安段	514	1741	一般農業區	養殖用地	2,479.22	
6648	嘉義縣	東石鄉	慈安段	514	1743	一般農業區	養殖用地	10.58	
6649	嘉義縣	東石鄉	慈安段	514	1745	一般農業區	養殖用地	86.03	
6650	嘉義縣	東石鄉	慈安段	515	2943	一般農業區	養殖用地	1,198.89	
6651	嘉義縣	東石鄉	慈安段	516	2909	一般農業區	養殖用地	340.19	
6652	嘉義縣	東石鄉	慈安段	516	2939	一般農業區	養殖用地	3,030.52	
6653	嘉義縣	東石鄉	慈安段	516	2942	一般農業區	養殖用地	2,688.88	
6654	嘉義縣	東石鄉	慈安段	516	2943	一般農業區	養殖用地	3,798.51	
6655	嘉義縣	東石鄉	慈安段	516	2944	一般農業區	養殖用地	11.03	
6656	嘉義縣	東石鄉	慈安段	517	1744	一般農業區	養殖用地	18.94	
6657	嘉義縣	東石鄉	慈安段	517	2943	一般農業區	養殖用地	24.68	
6658	嘉義縣	東石鄉	慈安段	517	2944	一般農業區	養殖用地	6,094.23	
6659	嘉義縣	東石鄉	慈安段	524	1788	一般農業區	養殖用地	0.08	
6660	嘉義縣	東石鄉	慈安段	524	2910	一般農業區	養殖用地	3.24	
6661	嘉義縣	東石鄉	慈安段	524	2946	一般農業區	養殖用地	8,691.74	
6662	嘉義縣	東石鄉	慈安段	524	3009	一般農業區	養殖用地	6.38	
6663	嘉義縣	東石鄉	慈安段	524	1788-1	一般農業區	養殖用地	0.13	
6664	嘉義縣	東石鄉	慈安段	525	1792	一般農業區	養殖用地	20.91	
6665	嘉義縣	東石鄉	慈安段	525	2946	一般農業區	養殖用地	0.09	
6666	嘉義縣	東石鄉	慈安段	525	2946	一般農業區	養殖用地	139.14	
6667	嘉義縣	東石鄉	慈安段	525	3009	一般農業區	養殖用地	424.69	
6668	嘉義縣	東石鄉	慈安段	525	1788-1	一般農業區	養殖用地	609.76	
6669	嘉義縣	東石鄉	慈安段	528	2847	一般農業區	養殖用地	2,004.63	
6670	嘉義縣	東石鄉	慈安段	528	2949	一般農業區	養殖用地	26.02	
6671	嘉義縣	東石鄉	慈安段	529	2847	一般農業區	養殖用地	1,807.36	
6672	嘉義縣	東石鄉	慈安段	535	2847	一般農業區	養殖用地	1,718.48	
6673	嘉義縣	東石鄉	慈安段	536	2949	一般農業區	養殖用地	874.56	
6674	嘉義縣	東石鄉	慈安段	537	2949	一般農業區	養殖用地	2,595.37	
6675	嘉義縣	東石鄉	慈安段	538	2949	一般農業區	養殖用地	2,567.00	
6676	嘉義縣	東石鄉	慈安段	539	2846	一般農業區	養殖用地	873.83	
6677	嘉義縣	東石鄉	慈安段	539	2949	一般農業區	養殖用地	41.37	
6678	嘉義縣	東石鄉	慈安段	540	2846	一般農業區	養殖用地	2,132.72	
6679	嘉義縣	東石鄉	慈安段	545	3006	一般農業區	養殖用地	325.21	
6680	嘉義縣	東石鄉	慈安段	545	3006-1	一般農業區	養殖用地	750.81	
6681	嘉義縣	東石鄉	慈安段	545	3007-2	一般農業區	養殖用地	2,075.89	
6682	嘉義縣	東石鄉	慈安段	546	3006	一般農業區	養殖用地	1,376.54	
6683	嘉義縣	東石鄉	慈安段	546	3007	一般農業區	養殖用地	2,110.45	
6684	嘉義縣	東石鄉	慈安段	546	3007-2	一般農業區	養殖用地	28.36	
6685	嘉義縣	東石鄉	慈安段	547	3005	一般農業區	養殖用地	1,333.16	
6686	嘉義縣	東石鄉	慈安段	547	3005-1	一般農業區	養殖用地	1,105.18	
6687	嘉義縣	東石鄉	慈安段	548	3005	一般農業區	養殖用地	1,356.77	
6688	嘉義縣	東石鄉	慈安段	548	3005-1	一般農業區	養殖用地	1,293.49	
6689	嘉義縣	東石鄉	慈安段	549	2999	一般農業區	養殖用地	13.70	
6690	嘉義縣	東石鄉	慈安段	549	3005	一般農業區	養殖用地	0.55	
6691	嘉義縣	東石鄉	慈安段	549	2999-1	一般農業區	養殖用地	2,544.47	
6692	嘉義縣	東石鄉	慈安段	549	3005-1	一般農業區	養殖用地	10.72	
6693	嘉義縣	東石鄉	慈安段	550	2998	一般農業區	養殖用地	5,042.77	

6694	嘉義縣	東石鄉	慈安段	551	2997	一般農業區	養殖用地	10,720.57	
6695	嘉義縣	東石鄉	慈安段	552	2997	一般農業區	養殖用地	52.28	
6696	嘉義縣	東石鄉	慈安段	553	3013	一般農業區	養殖用地	1,136.41	
6697	嘉義縣	東石鄉	慈安段	553	3015	一般農業區	養殖用地	18.39	
6698	嘉義縣	東石鄉	慈安段	554	3013	一般農業區	養殖用地	1,242.26	
6699	嘉義縣	東石鄉	慈安段	554	3015	一般農業區	養殖用地	115.35	
6700	嘉義縣	東石鄉	慈安段	555	3013	一般農業區	養殖用地	2,589.93	
6701	嘉義縣	東石鄉	慈安段	556	3013	一般農業區	養殖用地	1,735.64	
6702	嘉義縣	東石鄉	慈安段	556	3015	一般農業區	養殖用地	5.86	
6703	嘉義縣	東石鄉	慈安段	557	3013	一般農業區	養殖用地	1,964.56	
6704	嘉義縣	東石鄉	慈安段	558	3009	一般農業區	養殖用地	6,322.83	
6705	嘉義縣	東石鄉	慈安段	558	3010-1	一般農業區	養殖用地	321.29	
6706	嘉義縣	東石鄉	慈安段	558	1788-1	一般農業區	養殖用地	255.32	
6707	嘉義縣	東石鄉	慈安段	559	1788	一般農業區	養殖用地	2,967.66	
6708	嘉義縣	東石鄉	慈安段	559	2946	一般農業區	養殖用地	0.48	
6709	嘉義縣	東石鄉	慈安段	559	1788-1	一般農業區	養殖用地	67.96	
6710	嘉義縣	東石鄉	慈安段	560	1788	一般農業區	養殖用地	5,800.56	
6711	嘉義縣	東石鄉	慈安段	560	1789	一般農業區	養殖用地	1.78	
6712	嘉義縣	東石鄉	慈安段	560	1789	一般農業區	養殖用地	116.27	
6713	嘉義縣	東石鄉	慈安段	560	1788-1	一般農業區	養殖用地	33.69	
6714	嘉義縣	東石鄉	慈安段	561	3010	一般農業區	養殖用地	73.14	
6715	嘉義縣	東石鄉	慈安段	561	3010-1	一般農業區	養殖用地	561.56	
6716	嘉義縣	東石鄉	慈安段	561	1788-1	一般農業區	養殖用地	679.99	
6717	嘉義縣	東石鄉	慈安段	562	3009	一般農業區	養殖用地	136.87	
6718	嘉義縣	東石鄉	慈安段	562	3010-1	一般農業區	養殖用地	379.57	
6719	嘉義縣	東石鄉	慈安段	563	3010	一般農業區	養殖用地	302.15	
6720	嘉義縣	東石鄉	慈安段	563	3010-1	一般農業區	養殖用地	409.97	
6721	嘉義縣	東石鄉	慈安段	564	2997	一般農業區	養殖用地	0.38	
6722	嘉義縣	東石鄉	慈安段	564	3010	一般農業區	養殖用地	447.55	
6723	嘉義縣	東石鄉	慈安段	565	1792	一般農業區	養殖用地	2,084.71	
6724	嘉義縣	東石鄉	慈安段	566	1792	一般農業區	養殖用地	285.14	
6725	嘉義縣	東石鄉	慈安段	566	3010	一般農業區	養殖用地	349.43	
6726	嘉義縣	東石鄉	慈安段	566	1788-1	一般農業區	養殖用地	28.43	
6727	嘉義縣	東石鄉	慈安段	567	1792	一般農業區	養殖用地	45.95	
6728	嘉義縣	東石鄉	慈安段	568	1788	一般農業區	養殖用地	23.60	
6729	嘉義縣	東石鄉	慈安段	568	1788-1	一般農業區	養殖用地	34.04	
6730	嘉義縣	東石鄉	慈安段	569	1788	一般農業區	養殖用地	0.28	
6731	嘉義縣	東石鄉	慈安段	570	1788	一般農業區	養殖用地	0.44	
6732	嘉義縣	東石鄉	慈安段	571		一般農業區	養殖用地	37.70	
6733	嘉義縣	東石鄉	慈安段	572	1789	一般農業區	養殖用地	4,188.40	
6734	嘉義縣	東石鄉	慈安段	572	1791	一般農業區	養殖用地	1,292.53	
6735	嘉義縣	東石鄉	慈安段	573	1789	一般農業區	養殖用地	497.60	
6736	嘉義縣	東石鄉	慈安段	573	1791	一般農業區	養殖用地	339.84	
6737	嘉義縣	東石鄉	慈安段	574	1790	一般農業區	養殖用地	930.85	
6738	嘉義縣	東石鄉	慈安段	574	1791	一般農業區	養殖用地	3,168.70	
6739	嘉義縣	東石鄉	慈安段	585	1781	一般農業區	養殖用地	56.26	
6740	嘉義縣	東石鄉	慈安段	586	1828	一般農業區	養殖用地	1,053.64	
6741	嘉義縣	東石鄉	慈安段	586	1829	一般農業區	養殖用地	174.55	
6742	嘉義縣	東石鄉	慈安段	587	1826	一般農業區	養殖用地	8.28	
6743	嘉義縣	東石鄉	慈安段	587	1827	一般農業區	養殖用地	48.24	
6744	嘉義縣	東石鄉	慈安段	587	1828	一般農業區	養殖用地	3,639.95	
6745	嘉義縣	東石鄉	慈安段	587	1829	一般農業區	養殖用地	7.01	
6746	嘉義縣	東石鄉	慈安段	588	1827	一般農業區	養殖用地	1,632.53	
6747	嘉義縣	東石鄉	慈安段	589	1826	一般農業區	養殖用地	4,851.87	
6748	嘉義縣	東石鄉	慈安段	589	1828	一般農業區	養殖用地	80.90	
6749	嘉義縣	東石鄉	慈安段	590	1826	一般農業區	養殖用地	185.23	
6750	嘉義縣	東石鄉	慈安段	590	1827	一般農業區	養殖用地	150.83	
6751	嘉義縣	東石鄉	慈安段	602	1789	一般農業區	養殖用地	1.94	
6752	嘉義縣	東石鄉	慈安段	602	1791	一般農業區	養殖用地	2.14	
6753	嘉義縣	東石鄉	慈安段	602	1793	一般農業區	養殖用地	68.91	
6754	嘉義縣	東石鄉	慈安段	602	1794	一般農業區	養殖用地	34.52	
6755	嘉義縣	東石鄉	慈安段	603	1792	一般農業區	養殖用地	113.07	
6756	嘉義縣	東石鄉	慈安段	603	1793	一般農業區	養殖用地	123.04	
6757	嘉義縣	東石鄉	慈安段	604	1794	一般農業區	養殖用地	8,549.15	
6758	嘉義縣	東石鄉	慈安段	604	1801	一般農業區	養殖用地	0.23	

6759	嘉義縣	東石鄉	慈安段	604	1801	一般農業區	養殖用地	6.84
6760	嘉義縣	東石鄉	慈安段	604	1801	一般農業區	養殖用地	107.99
6761	嘉義縣	東石鄉	慈安段	607	1793	一般農業區	養殖用地	8,666.08
6762	嘉義縣	東石鄉	慈安段	607	1794	一般農業區	養殖用地	146.45
6763	嘉義縣	東石鄉	慈安段	608	1792	一般農業區	養殖用地	2,994.86
6764	嘉義縣	東石鄉	慈安段	608	1793	一般農業區	養殖用地	501.78
6765	嘉義縣	東石鄉	慈安段	609	1792	一般農業區	養殖用地	181.42
6766	嘉義縣	東石鄉	慈安段	610	1792	一般農業區	養殖用地	47.08
6767	嘉義縣	東石鄉	慈安段	610	3010	一般農業區	養殖用地	312.19
6768	嘉義縣	東石鄉	慈安段	610	1788-1	一般農業區	養殖用地	1,019.30
6769	嘉義縣	東石鄉	慈安段	612	1800	一般農業區	養殖用地	105.91
6770	嘉義縣	東石鄉	慈安段	612	1801	一般農業區	養殖用地	329.62
6771	嘉義縣	東石鄉	慈安段	615	1797	一般農業區	養殖用地	740.31
6772	嘉義縣	東石鄉	慈安段	615	1795-1	一般農業區	養殖用地	1.14
6773	嘉義縣	東石鄉	慈安段	616	1795	一般農業區	養殖用地	5,416.40
6774	嘉義縣	東石鄉	慈安段	616	1797	一般農業區	養殖用地	40.47
6775	嘉義縣	東石鄉	慈安段	616	1821	一般農業區	養殖用地	84.63
6776	嘉義縣	東石鄉	慈安段	616	1825	一般農業區	養殖用地	3.90
6777	嘉義縣	東石鄉	慈安段	616	1795-1	一般農業區	養殖用地	4,620.74
6778	嘉義縣	東石鄉	慈安段	617	1821	一般農業區	養殖用地	236.62
6779	嘉義縣	東石鄉	慈安段	617	1825	一般農業區	養殖用地	5,003.53
6780	嘉義縣	東石鄉	慈安段	618	1825	一般農業區	農牧用地	1,887.57
6781	嘉義縣	東石鄉	慈安段	619	1821	一般農業區	農牧用地	461.24
6782	嘉義縣	東石鄉	慈安段	619	1825	一般農業區	農牧用地	496.22
6783	嘉義縣	東石鄉	慈安段	651	1821	一般農業區	養殖用地	3,836.43
6784	嘉義縣	東石鄉	慈安段	654	1810	一般農業區	農牧用地	321.76
6785	嘉義縣	東石鄉	慈安段	654	1814	一般農業區	農牧用地	238.76
6786	嘉義縣	東石鄉	慈安段	655	1795	一般農業區	養殖用地	7.64
6787	嘉義縣	東石鄉	慈安段	655	1796	一般農業區	養殖用地	1,369.58
6788	嘉義縣	東石鄉	慈安段	655	1797	一般農業區	養殖用地	1,865.65
6789	嘉義縣	東石鄉	慈安段	655	1806	一般農業區	養殖用地	4,432.61
6790	嘉義縣	東石鄉	慈安段	655	1810	一般農業區	養殖用地	2,705.91
6791	嘉義縣	東石鄉	慈安段	655	1811	一般農業區	養殖用地	945.28
6792	嘉義縣	東石鄉	慈安段	655	1814	一般農業區	養殖用地	1,280.69
6793	嘉義縣	東石鄉	慈安段	655	1821	一般農業區	養殖用地	27.82
6794	嘉義縣	東石鄉	慈安段	655	1821	一般農業區	養殖用地	0.18
6795	嘉義縣	東石鄉	慈安段	655	1810-1	一般農業區	養殖用地	478.54
6796	嘉義縣	東石鄉	慈安段	656	1796	一般農業區	養殖用地	1,021.26
6797	嘉義縣	東石鄉	慈安段	656	1797	一般農業區	養殖用地	1,528.80
6798	嘉義縣	東石鄉	慈安段	656	1806	一般農業區	養殖用地	2,295.12
6799	嘉義縣	東石鄉	慈安段	656	1810	一般農業區	養殖用地	18.34
6800	嘉義縣	東石鄉	慈安段	656	1811	一般農業區	養殖用地	1,072.02
6801	嘉義縣	東石鄉	慈安段	656	1810-1	一般農業區	養殖用地	1,827.92
6802	嘉義縣	東石鄉	慈安段	658	1796	一般農業區	養殖用地	0.07
6803	嘉義縣	東石鄉	慈安段	658	1806	一般農業區	養殖用地	79.09
6804	嘉義縣	東石鄉	慈安段	666	1798	一般農業區	養殖用地	3,064.95
6805	嘉義縣	東石鄉	慈安段	666	1798-1	一般農業區	養殖用地	875.31
6806	嘉義縣	東石鄉	慈安段	667	1798-1	一般農業區	養殖用地	2,603.82
6807	嘉義縣	東石鄉	慈安段	668	1799	一般農業區	養殖用地	4,465.21
6808	嘉義縣	東石鄉	慈安段	669	1799	一般農業區	養殖用地	1,903.70
6809	嘉義縣	東石鄉	慈安段	671	1799	一般農業區	養殖用地	0.27
6810	嘉義縣	東石鄉	慈安段	671	1800	一般農業區	養殖用地	5.74
6811	嘉義縣	東石鄉	慈安段	671	1801	一般農業區	養殖用地	5,005.79
6812	嘉義縣	東石鄉	慈安段	675	1801	一般農業區	養殖用地	10.66
6813	嘉義縣	東石鄉	慈安段	681	1803	一般農業區	養殖用地	358.47
6814	嘉義縣	東石鄉	慈安段	681	3015	一般農業區	養殖用地	5,286.59
6815	嘉義縣	東石鄉	慈安段	681	3016	一般農業區	養殖用地	607.25
6816	嘉義縣	東石鄉	慈安段	681	3015-1	一般農業區	養殖用地	5,985.46
6817	嘉義縣	東石鄉	慈安段	682	3015	一般農業區	養殖用地	85.35
6818	嘉義縣	東石鄉	慈安段	682	3015-1	一般農業區	養殖用地	33.99
6819	嘉義縣	東石鄉	慈安段	692	1803	一般農業區	養殖用地	0.52
6820	嘉義縣	東石鄉	慈安段	692	3016	一般農業區	養殖用地	3,890.01
6821	嘉義縣	東石鄉	慈安段	693	1803	一般農業區	養殖用地	251.30
6822	嘉義縣	東石鄉	慈安段	694	1803	一般農業區	養殖用地	1,770.28
6823	嘉義縣	東石鄉	慈安段	695	1803	一般農業區	養殖用地	290.67

6824	嘉義縣	東石鄉	慈安段	695	1805	一般農業區	養殖用地	9.87	
6825	嘉義縣	東石鄉	慈安段	695	1805	一般農業區	養殖用地	17.75	
6826	嘉義縣	東石鄉	慈安段	696	1802	一般農業區	養殖用地	1,033.36	
6827	嘉義縣	東石鄉	慈安段	696	1804	一般農業區	養殖用地	394.26	
6828	嘉義縣	東石鄉	慈安段	696	1805	一般農業區	養殖用地	1,488.23	
6829	嘉義縣	東石鄉	慈安段	697	1802	一般農業區	養殖用地	1,527.75	
6830	嘉義縣	東石鄉	慈安段	697	1804	一般農業區	養殖用地	778.46	
6831	嘉義縣	東石鄉	慈安段	697	1805	一般農業區	養殖用地	2,370.45	
6832	嘉義縣	東石鄉	慈安段	698	3016	一般農業區	養殖用地	2,407.12	
6833	嘉義縣	東石鄉	慈安段	698	3019	一般農業區	養殖用地	50.97	
6834	嘉義縣	東石鄉	慈安段	699	3019	一般農業區	養殖用地	6,242.11	
6835	嘉義縣	東石鄉	慈安段	700	1802	一般農業區	養殖用地	930.44	
6836	嘉義縣	東石鄉	慈安段	700	1804	一般農業區	養殖用地	2,530.73	
6837	嘉義縣	東石鄉	慈安段	700	3019	一般農業區	養殖用地	210.58	
6838	嘉義縣	東石鄉	慈安段	703	1807	一般農業區	養殖用地	1,671.20	
6839	嘉義縣	東石鄉	慈安段	703	1808	一般農業區	養殖用地	1.25	
6840	嘉義縣	東石鄉	慈安段	728	1871	一般農業區	農牧用地	533.95	
6841	嘉義縣	東石鄉	慈安段	728	1872	一般農業區	農牧用地	9.70	
6842	嘉義縣	東石鄉	慈安段	728	1885	一般農業區	農牧用地	438.88	
6843	嘉義縣	東石鄉	慈安段	728	1887	一般農業區	農牧用地	315.86	
6844	嘉義縣	東石鄉	慈安段	728	1873-1	一般農業區	農牧用地	86.84	
6845	嘉義縣	東石鄉	慈安段	729	1861	一般農業區	農牧用地	26.14	
6846	嘉義縣	東石鄉	慈安段	730	1861	一般農業區	養殖用地	633.08	
6847	嘉義縣	東石鄉	慈安段	731	1861	一般農業區	養殖用地	116.36	
6848	嘉義縣	東石鄉	慈安段	732	1861	一般農業區	農牧用地	0.29	
6849	嘉義縣	東石鄉	慈安段	736	1871	一般農業區	養殖用地	4.00	
6850	嘉義縣	東石鄉	慈安段	737	1863	一般農業區	養殖用地	1,395.45	
6851	嘉義縣	東石鄉	慈安段	737	1871	一般農業區	養殖用地	27.49	
6852	嘉義縣	東石鄉	慈安段	738	1863	一般農業區	農牧用地	16.42	
6853	嘉義縣	東石鄉	慈安段	739	1861	一般農業區	養殖用地	1,377.53	
6854	嘉義縣	東石鄉	慈安段	739	1863	一般農業區	養殖用地	13.55	
6855	嘉義縣	東石鄉	慈安段	740	1863	一般農業區	養殖用地	1,549.62	
6856	嘉義縣	東石鄉	慈安段	740	1871	一般農業區	養殖用地	66.78	
6857	嘉義縣	東石鄉	慈安段	742	1865	一般農業區	養殖用地	6.49	
6858	嘉義縣	東石鄉	慈安段	742	1864-1	一般農業區	養殖用地	1,770.35	
6859	嘉義縣	東石鄉	慈安段	743	1865	一般農業區	養殖用地	942.84	
6860	嘉義縣	東石鄉	慈安段	743	1864-1	一般農業區	養殖用地	0.95	
6861	嘉義縣	東石鄉	慈安段	743	1864-1	一般農業區	養殖用地	1.33	
6862	嘉義縣	東石鄉	慈安段	744	1812	一般農業區	養殖用地	1,304.81	
6863	嘉義縣	東石鄉	慈安段	745	1812	一般農業區	養殖用地	1,302.82	
6864	嘉義縣	東石鄉	慈安段	746	1807	一般農業區	養殖用地	69.88	
6865	嘉義縣	東石鄉	慈安段	746	1812	一般農業區	養殖用地	2,042.03	
6866	嘉義縣	東石鄉	慈安段	747	1807	一般農業區	養殖用地	2.41	
6867	嘉義縣	東石鄉	慈安段	747	1812	一般農業區	養殖用地	1,805.19	
6868	嘉義縣	東石鄉	慈安段	748	1812	一般農業區	養殖用地	1,308.37	
6869	嘉義縣	東石鄉	慈安段	749	1865	一般農業區	養殖用地	355.78	
6870	嘉義縣	東石鄉	慈安段	749	1864-1	一般農業區	養殖用地	0.43	
6871	嘉義縣	東石鄉	慈安段	750	1865	一般農業區	養殖用地	1,516.18	
6872	嘉義縣	東石鄉	慈安段	750	1867	一般農業區	養殖用地	1.67	
6873	嘉義縣	東石鄉	慈安段	751	1812	一般農業區	養殖用地	169.66	
6874	嘉義縣	東石鄉	慈安段	751	1813	一般農業區	養殖用地	3,254.87	
6875	嘉義縣	東石鄉	慈安段	752	1813	一般農業區	養殖用地	2,842.18	
6876	嘉義縣	東石鄉	慈安段	752	1816	一般農業區	養殖用地	0.02	
6877	嘉義縣	東石鄉	慈安段	753	1813	一般農業區	養殖用地	1,690.58	
6878	嘉義縣	東石鄉	慈安段	753	1867	一般農業區	養殖用地	6.16	
6879	嘉義縣	東石鄉	慈安段	754	1867	一般農業區	養殖用地	1,019.26	
6880	嘉義縣	東石鄉	慈安段	755	1816	一般農業區	養殖用地	2,117.68	
6881	嘉義縣	東石鄉	慈安段	755	1869	一般農業區	養殖用地	31.67	
6882	嘉義縣	東石鄉	慈安段	756	1813	一般農業區	養殖用地	259.42	
6883	嘉義縣	東石鄉	慈安段	756	1815	一般農業區	養殖用地	1,828.61	
6884	嘉義縣	東石鄉	慈安段	756	1816	一般農業區	養殖用地	89.33	
6885	嘉義縣	東石鄉	慈安段	757	1816	一般農業區	養殖用地	2,374.99	
6886	嘉義縣	東石鄉	慈安段	760	1817	一般農業區	養殖用地	3,243.07	
6887	嘉義縣	東石鄉	慈安段	760	1870	一般農業區	養殖用地	76.37	
6888	嘉義縣	東石鄉	慈安段	761	1817	一般農業區	養殖用地	2,715.20	

6889	嘉義縣	東石鄉	慈安段	762	1817	一般農業區	養殖用地	4,285.78	
6890	嘉義縣	東石鄉	慈安段	763	1817	一般農業區	養殖用地	1,433.78	
6891	嘉義縣	東石鄉	慈安段	770	1817	一般農業區	養殖用地	996.68	
6892	嘉義縣	東石鄉	慈安段	770	1870	一般農業區	養殖用地	1,388.96	
6893	嘉義縣	東石鄉	慈安段	771	1870	一般農業區	養殖用地	3,478.99	
6894	嘉義縣	東石鄉	慈安段	774	1866	一般農業區	養殖用地	13.99	
6895	嘉義縣	東石鄉	慈安段	774	1866	一般農業區	養殖用地	2.28	
6896	嘉義縣	東石鄉	慈安段	774	1867	一般農業區	養殖用地	142.66	
6897	嘉義縣	東石鄉	慈安段	774	1869	一般農業區	養殖用地	4,796.58	
6898	嘉義縣	東石鄉	慈安段	775	1867	一般農業區	農牧用地	3,010.84	
6899	嘉義縣	東石鄉	慈安段	776	1864	一般農業區	養殖用地	2,084.85	
6900	嘉義縣	東石鄉	慈安段	776	1865	一般農業區	養殖用地	87.18	
6901	嘉義縣	東石鄉	慈安段	776	1867	一般農業區	養殖用地	31.68	
6902	嘉義縣	東石鄉	慈安段	777	1864	一般農業區	養殖用地	2,106.51	
6903	嘉義縣	東石鄉	慈安段	777	1865	一般農業區	養殖用地	77.07	
6904	嘉義縣	東石鄉	慈安段	777	1864-1	一般農業區	養殖用地	69.09	
6905	嘉義縣	東石鄉	慈安段	778	1865	一般農業區	養殖用地	0.02	
6906	嘉義縣	東石鄉	慈安段	778	1864-1	一般農業區	養殖用地	1,925.82	
6907	嘉義縣	東石鄉	慈安段	779	1862	一般農業區	農牧用地	1,266.94	
6908	嘉義縣	東石鄉	慈安段	779	1862	一般農業區	農牧用地	3,503.62	
6909	嘉義縣	東石鄉	慈安段	779	1872	一般農業區	農牧用地	5,740.32	
6910	嘉義縣	東石鄉	慈安段	779	1873	一般農業區	農牧用地	3,372.62	
6911	嘉義縣	東石鄉	慈安段	779	1874	一般農業區	農牧用地	4,249.22	
6912	嘉義縣	東石鄉	慈安段	779	1876	一般農業區	農牧用地	28.67	
6913	嘉義縣	東石鄉	慈安段	779	1876	一般農業區	農牧用地	7.68	
6914	嘉義縣	東石鄉	慈安段	779	1876	一般農業區	農牧用地	19.68	
6915	嘉義縣	東石鄉	慈安段	779	1887	一般農業區	農牧用地	4,384.67	
6916	嘉義縣	東石鄉	慈安段	779	1888	一般農業區	農牧用地	183.45	
6917	嘉義縣	東石鄉	慈安段	779	1862-1	一般農業區	農牧用地	730.03	
6918	嘉義縣	東石鄉	慈安段	779	1873-1	一般農業區	農牧用地	981.96	
6919	嘉義縣	東石鄉	慈安段	779	1875-1	一般農業區	農牧用地	199.40	
6920	嘉義縣	東石鄉	慈安段	780	1862	一般農業區	農牧用地	298.47	
6921	嘉義縣	東石鄉	慈安段	780	1862-1	一般農業區	農牧用地	0.42	
6922	嘉義縣	東石鄉	慈安段	781	1862	一般農業區	養殖用地	708.83	
6923	嘉義縣	東石鄉	慈安段	781	1874	一般農業區	養殖用地	0.33	
6924	嘉義縣	東石鄉	慈安段	783	1871	一般農業區	農牧用地	2,502.54	
6925	嘉義縣	東石鄉	慈安段	798	1885	一般農業區	農牧用地	2,662.24	
6926	嘉義縣	東石鄉	慈安段	800	1888	一般農業區	農牧用地	2,132.51	
6927	嘉義縣	東石鄉	慈安段	801	1875	一般農業區	養殖用地	615.30	
6928	嘉義縣	東石鄉	慈安段	801	1876	一般農業區	養殖用地	13.91	
6929	嘉義縣	東石鄉	慈安段	801	1876	一般農業區	養殖用地	40.87	
6930	嘉義縣	東石鄉	慈安段	801	1877	一般農業區	養殖用地	68.96	
6931	嘉義縣	東石鄉	慈安段	801	1888	一般農業區	養殖用地	3,930.94	
6932	嘉義縣	東石鄉	慈安段	801	1875-1	一般農業區	養殖用地	6,961.82	
6933	嘉義縣	東石鄉	慈安段	802	1874	一般農業區	農牧用地	0.00	
6934	嘉義縣	東石鄉	慈安段	802	1876	一般農業區	農牧用地	2,465.82	
6935	嘉義縣	東石鄉	慈安段	802	1877	一般農業區	農牧用地	60.22	
6936	嘉義縣	東石鄉	慈安段	803	1866	一般農業區	農牧用地	2,948.42	
6937	嘉義縣	東石鄉	慈安段	803	1867	一般農業區	農牧用地	4,433.22	
6938	嘉義縣	東石鄉	慈安段	803	1874	一般農業區	農牧用地	12.97	
6939	嘉義縣	東石鄉	慈安段	803	1876	一般農業區	農牧用地	2,673.46	
6940	嘉義縣	東石鄉	慈安段	803	1877	一般農業區	農牧用地	5,001.27	
6941	嘉義縣	東石鄉	慈安段	806	1870	一般農業區	農牧用地	194.20	
6942	嘉義縣	東石鄉	慈安段	807	1870	一般農業區	農牧用地	35.42	
6943	嘉義縣	東石鄉	慈安段	827	1875	一般農業區	農牧用地	5,061.29	
6944	嘉義縣	東石鄉	慈安段	827	1889	一般農業區	農牧用地	239.58	
6945	嘉義縣	東石鄉	慈安段	828	1889	一般農業區	農牧用地	2,897.55	
6946	嘉義縣	東石鄉	慈安段	842	1885	一般農業區	農牧用地	0.04	
6947	嘉義縣	東石鄉	慈安段	849	1885	一般農業區	農牧用地	16.54	
6948	嘉義縣	東石鄉	慈安段	887	1859	一般農業區	農牧用地	14.61	
6949	嘉義縣	東石鄉	慈安段	894	1859	一般農業區	農牧用地	107.05	
6950	嘉義縣	東石鄉	慈安段	895	1859	一般農業區	農牧用地	2,706.26	
6951	嘉義縣	東石鄉	慈安段	896	1859	一般農業區	農牧用地	124.06	
6952	嘉義縣	東石鄉	慈安段	905	1933	一般農業區	農牧用地	235.68	
6953	嘉義縣	東石鄉	慈安段	906	1933	一般農業區	農牧用地	309.52	

6954	嘉義縣	東石鄉	慈安段	906	1933-1	一般農業區	農牧用地	83.30	
6955	嘉義縣	東石鄉	慈安段	911	1902	一般農業區	農牧用地	5,888.80	
6956	嘉義縣	東石鄉	慈安段	911	1933-1	一般農業區	農牧用地	96.68	
6957	嘉義縣	東石鄉	慈安段	912	1902	一般農業區	農牧用地	51.13	
6958	嘉義縣	東石鄉	慈安段	912	1902	一般農業區	農牧用地	20.18	
6959	嘉義縣	東石鄉	慈安段	912	1939	一般農業區	農牧用地	244.06	
6960	嘉義縣	東石鄉	慈安段	912	1939	一般農業區	農牧用地	45.40	
6961	嘉義縣	東石鄉	慈安段	933	1939	一般農業區	農牧用地	1,541.57	
6962	嘉義縣	東石鄉	慈安段	934	1942	一般農業區	養殖用地	25.44	
6963	嘉義縣	東石鄉	慈安段	934	1943	一般農業區	養殖用地	613.77	
6964	嘉義縣	東石鄉	慈安段	935	1939	一般農業區	農牧用地	2,706.32	
6965	嘉義縣	東石鄉	慈安段	239-10	2898	一般農業區	養殖用地	533.43	
6966	嘉義縣	東石鄉	慈安段	239-10	2901	一般農業區	養殖用地	29.14	
6967	嘉義縣	東石鄉	慈安段	239-2	2899	一般農業區	養殖用地	116.69	
6968	嘉義縣	東石鄉	慈安段	239-2	2900	一般農業區	養殖用地	3.29	
6969	嘉義縣	東石鄉	慈安段	239-2	2901	一般農業區	養殖用地	5,269.68	
6970	嘉義縣	東石鄉	慈安段	239-2	2902	一般農業區	養殖用地	91.52	
6971	嘉義縣	東石鄉	慈安段	239-3	2899	一般農業區	養殖用地	4,186.97	
6972	嘉義縣	東石鄉	慈安段	239-3	2900	一般農業區	養殖用地	101.06	
6973	嘉義縣	東石鄉	慈安段	239-3	2900	一般農業區	養殖用地	152.12	
6974	嘉義縣	東石鄉	慈安段	239-4	2897	一般農業區	養殖用地	27.89	
6975	嘉義縣	東石鄉	慈安段	239-4	2898	一般農業區	養殖用地	737.76	
6976	嘉義縣	東石鄉	慈安段	239-5	2900	一般農業區	養殖用地	50.79	
6977	嘉義縣	東石鄉	慈安段	239-5	2902	一般農業區	養殖用地	2,770.77	
6978	嘉義縣	東石鄉	慈安段	239-5	2903	一般農業區	養殖用地	33.10	
6979	嘉義縣	東石鄉	慈安段	239-6	2851	一般農業區	養殖用地	0.00	
6980	嘉義縣	東石鄉	慈安段	239-6	2897	一般農業區	養殖用地	2,836.57	
6981	嘉義縣	東石鄉	慈安段	239-7	2899	一般農業區	養殖用地	41.15	
6982	嘉義縣	東石鄉	慈安段	239-8	2900	一般農業區	養殖用地	46.87	
6983	嘉義縣	東石鄉	慈安段	239-8	2903	一般農業區	養殖用地	480.81	
6984	嘉義縣	東石鄉	慈安段	239-9	2899	一般農業區	養殖用地	138.74	
6985	嘉義縣	東石鄉	慈安段	375-1	2934	一般農業區	養殖用地	1,490.62	
6986	嘉義縣	東石鄉	慈安段	479-1	2887	一般農業區	養殖用地	104.65	
6987	嘉義縣	東石鄉	慈安段	479-1	2888	一般農業區	養殖用地	4,981.15	
6988	嘉義縣	東石鄉	慈安段	506-3	1827	一般農業區	養殖用地	5,282.16	
6989	嘉義縣	東石鄉	慈安段	506-3	1828	一般農業區	養殖用地	475.07	
6990	嘉義縣	東石鄉	慈安段	506-3	1829	一般農業區	養殖用地	5,118.68	
6991	嘉義縣	東石鄉	慈安段	506-3	1830	一般農業區	養殖用地	82.04	
6992	嘉義縣	東石鄉	慈安段	506-3	1830	一般農業區	養殖用地	0.14	
6993	嘉義縣	東石鄉	慈安段	506-4	1830	一般農業區	養殖用地	4,551.26	
6994	嘉義縣	東石鄉	慈安段	508-1	1783	一般農業區	養殖用地	3,626.37	
6995	嘉義縣	東石鄉	慈安段	508-2	1781	一般農業區	養殖用地	110.83	
6996	嘉義縣	東石鄉	慈安段	508-2	1782	一般農業區	養殖用地	3,065.77	
6997	嘉義縣	東石鄉	慈安段	508-3	1781	一般農業區	養殖用地	2,263.55	
6998	嘉義縣	東石鄉	慈安段	508-4	1781	一般農業區	養殖用地	2,173.77	
6999	嘉義縣	東石鄉	慈安段	512-1	1743	一般農業區	養殖用地	0.94	
7000	嘉義縣	東石鄉	慈安段	512-1	1786	一般農業區	養殖用地	0.33	
7001	嘉義縣	東石鄉	慈安段	512-1	1787	一般農業區	養殖用地	2,898.44	
7002	嘉義縣	東石鄉	慈安段	549-1	2999	一般農業區	養殖用地	2,548.95	
7003	嘉義縣	東石鄉	慈安段	549-1	3005	一般農業區	養殖用地	3.59	
7004	嘉義縣	東石鄉	慈安段	549-1	2999-1	一般農業區	養殖用地	12.07	
7005	嘉義縣	東石鄉	慈安段	602-1	1790	一般農業區	養殖用地	25.51	
7006	嘉義縣	東石鄉	慈安段	602-1	1801	一般農業區	養殖用地	4.99	
7007	嘉義縣	東石鄉	慈安段	602-2	1800	一般農業區	養殖用地	30.31	
7008	嘉義縣	東石鄉	慈安段	604-1	1794	一般農業區	養殖用地	2.20	
7009	嘉義縣	東石鄉	慈安段	604-1	1801	一般農業區	養殖用地	11.17	
7010	嘉義縣	東石鄉	慈安段	604-2	1801	一般農業區	養殖用地	8,270.15	
7011	嘉義縣	東石鄉	慈安段	604-3	1800	一般農業區	養殖用地	2,607.68	
7012	嘉義縣	東石鄉	慈安段	671-1	1800	一般農業區	養殖用地	5,840.73	
7013	嘉義縣	東石鄉	慈安段	703-1	1807	一般農業區	養殖用地	4.79	
7014	嘉義縣	東石鄉	慈安段	703-1	1808	一般農業區	養殖用地	4,004.84	
7015	嘉義縣	東石鄉	慈安段	703-2	1807	一般農業區	養殖用地	12.12	
7016	嘉義縣	東石鄉	慈安段	703-2	1808	一般農業區	養殖用地	2.57	
7017	嘉義縣	東石鄉	慈安段	703-2	1809	一般農業區	養殖用地	5,985.67	
7018	嘉義縣	東石鄉	慈安段	703-2	1815	一般農業區	養殖用地	0.69	

7019	嘉義縣	東石鄉	慈安段	905-2	1933	一般農業區	農牧用地	134.87	
7020	嘉義縣	東石鄉	慈安段	906-1	1933	一般農業區	農牧用地	75.49	
7021	嘉義縣	東石鄉	慈安段	907-9	1933-1	一般農業區	養殖用地	297.42	
7022	嘉義縣	東石鄉	慈安段	931-2	1941	一般農業區	農牧用地	2,173.84	
7023	嘉義縣	東石鄉	慈安段	933-1	1939	一般農業區	農牧用地	12.60	
7024	嘉義縣	東石鄉	慈安段	933-1	1942	一般農業區	農牧用地	900.86	
7025	嘉義縣	東石鄉	慈安段	933-1	1943	一般農業區	農牧用地	223.01	
7026	嘉義縣	東石鄉	新掌潭段	2	3002-2	特定專用區	養殖用地	979.08	*
7027	嘉義縣	東石鄉	新掌潭段	3	3002	特定專用區	養殖用地	1,290.82	*
7028	嘉義縣	東石鄉	新掌潭段	3	3024	特定專用區	養殖用地	244.49	*
7029	嘉義縣	東石鄉	新掌潭段	3	2962-3	特定專用區	養殖用地	309.61	*
7030	嘉義縣	東石鄉	新掌潭段	3	3002-2	特定專用區	養殖用地	4,314.09	*
7031	嘉義縣	東石鄉	新掌潭段	4	3002	特定專用區	養殖用地	600.75	*
7032	嘉義縣	東石鄉	新掌潭段	4	3024	特定專用區	養殖用地	66.00	*
7033	嘉義縣	東石鄉	新掌潭段	4	2962-3	特定專用區	養殖用地	258.71	*
7034	嘉義縣	東石鄉	新掌潭段	5	2956	特定專用區	農牧用地	26.81	*
7035	嘉義縣	東石鄉	新掌潭段	5	3024	特定專用區	農牧用地	2,136.75	*
7036	嘉義縣	東石鄉	新掌潭段	9	3000	一般農業區	養殖用地	920.55	*
7037	嘉義縣	東石鄉	新掌潭段	9	3001	一般農業區	養殖用地	1,377.76	*
7038	嘉義縣	東石鄉	新掌潭段	9	3011	一般農業區	養殖用地	1,143.49	*
7039	嘉義縣	東石鄉	新掌潭段	10	3000	一般農業區	養殖用地	295.12	*
7040	嘉義縣	東石鄉	新掌潭段	10	3001	一般農業區	養殖用地	1,131.53	*
7041	嘉義縣	東石鄉	新掌潭段	10	3011	一般農業區	養殖用地	2,466.26	*
7042	嘉義縣	東石鄉	新掌潭段	10	3018	一般農業區	養殖用地	3,995.89	*
7043	嘉義縣	東石鄉	新掌潭段	10	3022	一般農業區	養殖用地	2.59	*
7044	嘉義縣	東石鄉	新掌潭段	10	3021-1	一般農業區	養殖用地	7.22	*
7045	嘉義縣	東石鄉	新掌潭段	11	3018	一般農業區	養殖用地	99.87	*
7046	嘉義縣	東石鄉	新掌潭段	11	3020	一般農業區	養殖用地	2,224.48	*
7047	嘉義縣	東石鄉	新掌潭段	11	3021	一般農業區	養殖用地	1,826.99	*
7048	嘉義縣	東石鄉	新掌潭段	11	3061	一般農業區	養殖用地	38.96	*
7049	嘉義縣	東石鄉	新掌潭段	11	3021-1	一般農業區	養殖用地	2,573.37	*
7050	嘉義縣	東石鄉	新掌潭段	12	3020	一般農業區	養殖用地	1,082.44	*
7051	嘉義縣	東石鄉	新掌潭段	12	3022	一般農業區	養殖用地	172.42	*
7052	嘉義縣	東石鄉	新掌潭段	12	3021-1	一般農業區	養殖用地	1,337.20	*
7053	嘉義縣	東石鄉	新掌潭段	13	1878	一般農業區	養殖用地	1,728.08	*
7054	嘉義縣	東石鄉	新掌潭段	13	2995	一般農業區	養殖用地	0.84	*
7055	嘉義縣	東石鄉	新掌潭段	13	3020	一般農業區	養殖用地	2,535.65	*
7056	嘉義縣	東石鄉	新掌潭段	13	3022	一般農業區	養殖用地	859.51	*
7057	嘉義縣	東石鄉	新掌潭段	13	3060	一般農業區	養殖用地	3,835.11	*
7058	嘉義縣	東石鄉	新掌潭段	13	3061	一般農業區	養殖用地	8,310.75	*
7059	嘉義縣	東石鄉	新掌潭段	13	3062	一般農業區	養殖用地	106.67	*
7060	嘉義縣	東石鄉	新掌潭段	13	3063	一般農業區	養殖用地	0.01	*
7061	嘉義縣	東石鄉	新掌潭段	13	3063	一般農業區	養殖用地	88.30	*
7062	嘉義縣	東石鄉	新掌潭段	13	3065	一般農業區	養殖用地	3,038.46	*
7063	嘉義縣	東石鄉	新掌潭段	13	3066	一般農業區	養殖用地	858.54	*
7064	嘉義縣	東石鄉	新掌潭段	13	3067	一般農業區	養殖用地	200.53	*
7065	嘉義縣	東石鄉	新掌潭段	13	3061-1	一般農業區	養殖用地	3,407.09	*
7066	嘉義縣	東石鄉	新掌潭段	13	3067-1	一般農業區	養殖用地	116.55	*
7067	嘉義縣	東石鄉	新掌潭段	14	2995	一般農業區	養殖用地	2.96	*
7068	嘉義縣	東石鄉	新掌潭段	14	2995	一般農業區	養殖用地	1.32	*
7069	嘉義縣	東石鄉	新掌潭段	14	3020	一般農業區	養殖用地	267.81	*
7070	嘉義縣	東石鄉	新掌潭段	14	3022	一般農業區	養殖用地	3,900.59	*
7071	嘉義縣	東石鄉	新掌潭段	14	3061-1	一般農業區	養殖用地	5.20	*
7072	嘉義縣	東石鄉	新掌潭段	15	2995	一般農業區	養殖用地	7,555.00	*
7073	嘉義縣	東石鄉	新掌潭段	15	2996	一般農業區	養殖用地	65.89	*
7074	嘉義縣	東石鄉	新掌潭段	15	3000	一般農業區	養殖用地	85.84	*
7075	嘉義縣	東石鄉	新掌潭段	15	3056	一般農業區	養殖用地	126.79	*
7076	嘉義縣	東石鄉	新掌潭段	15	3056-2	一般農業區	養殖用地	51.82	*
7077	嘉義縣	東石鄉	新掌潭段	16	2996	一般農業區	養殖用地	54.22	*
7078	嘉義縣	東石鄉	新掌潭段	16	3000	一般農業區	養殖用地	3,762.03	*
7079	嘉義縣	東石鄉	新掌潭段	19	2996	一般農業區	養殖用地	4,610.80	*
7080	嘉義縣	東石鄉	新掌潭段	19	3056	一般農業區	養殖用地	3,909.73	*
7081	嘉義縣	東石鄉	新掌潭段	19	3056-2	一般農業區	養殖用地	1,270.97	*
7082	嘉義縣	東石鄉	新掌潭段	20	3057	一般農業區	養殖用地	4,401.20	*
7083	嘉義縣	東石鄉	新掌潭段	20	3058	一般農業區	養殖用地	3.86	*

7084	嘉義縣	東石鄉	新掌潭段	20	3062	一般農業區	養殖用地	20.55	*
7085	嘉義縣	東石鄉	新掌潭段	20	3064	一般農業區	養殖用地	3,107.98	*
7086	嘉義縣	東石鄉	新掌潭段	20	3069	一般農業區	養殖用地	2,210.36	*
7087	嘉義縣	東石鄉	新掌潭段	20	3076	一般農業區	養殖用地	1,088.97	*
7088	嘉義縣	東石鄉	新掌潭段	20	3056-2	一般農業區	養殖用地	54.54	*
7089	嘉義縣	東石鄉	新掌潭段	21	3057	一般農業區	養殖用地	39.42	*
7090	嘉義縣	東石鄉	新掌潭段	21	3056-2	一般農業區	養殖用地	427.65	*
7091	嘉義縣	東石鄉	新掌潭段	22	2995	一般農業區	養殖用地	185.97	*
7092	嘉義縣	東石鄉	新掌潭段	22	3057	一般農業區	養殖用地	93.84	*
7093	嘉義縣	東石鄉	新掌潭段	22	3062	一般農業區	養殖用地	2,611.31	*
7094	嘉義縣	東石鄉	新掌潭段	22	3063	一般農業區	養殖用地	4,929.32	*
7095	嘉義縣	東石鄉	新掌潭段	22	3064	一般農業區	養殖用地	8.66	*
7096	嘉義縣	東石鄉	新掌潭段	22	3056-2	一般農業區	養殖用地	137.75	*
7097	嘉義縣	東石鄉	新掌潭段	23	1900-1	一般農業區	養殖用地	3,402.29	*
7098	嘉義縣	東石鄉	新掌潭段	23	1895	一般農業區	養殖用地	1,220.97	*
7099	嘉義縣	東石鄉	新掌潭段	23	1896	一般農業區	養殖用地	56.99	*
7100	嘉義縣	東石鄉	新掌潭段	23	1897	一般農業區	養殖用地	1,354.69	*
7101	嘉義縣	東石鄉	新掌潭段	23	1899	一般農業區	養殖用地	2,767.75	*
7102	嘉義縣	東石鄉	新掌潭段	23	1899	一般農業區	養殖用地	9.61	*
7103	嘉義縣	東石鄉	新掌潭段	23	1900	一般農業區	養殖用地	3,754.83	*
7104	嘉義縣	東石鄉	新掌潭段	23	3064	一般農業區	養殖用地	500.11	*
7105	嘉義縣	東石鄉	新掌潭段	23	3067	一般農業區	養殖用地	1,599.95	*
7106	嘉義縣	東石鄉	新掌潭段	23	3068	一般農業區	養殖用地	4,121.56	*
7107	嘉義縣	東石鄉	新掌潭段	23	3069	一般農業區	養殖用地	2,135.61	*
7108	嘉義縣	東石鄉	新掌潭段	23	3070	一般農業區	養殖用地	1,686.77	*
7109	嘉義縣	東石鄉	新掌潭段	23	3076	一般農業區	養殖用地	2,365.61	*
7110	嘉義縣	東石鄉	新掌潭段	23	3067-1	一般農業區	養殖用地	651.61	*
7111	嘉義縣	東石鄉	新掌潭段	23	3069-1	一般農業區	養殖用地	912.38	*
7112	嘉義縣	東石鄉	新掌潭段	24	3067	一般農業區	養殖用地	56.53	*
7113	嘉義縣	東石鄉	新掌潭段	24	3067-1	一般農業區	養殖用地	181.10	*
7114	嘉義縣	東石鄉	新掌潭段	25	1878	一般農業區	養殖用地	2,455.29	*
7115	嘉義縣	東石鄉	新掌潭段	25	1898	一般農業區	養殖用地	2.02	*
7116	嘉義縣	東石鄉	新掌潭段	25	3060	一般農業區	養殖用地	37.50	*
7117	嘉義縣	東石鄉	新掌潭段	25	3065	一般農業區	養殖用地	1,983.96	*
7118	嘉義縣	東石鄉	新掌潭段	25	3066	一般農業區	養殖用地	45.44	*
7119	嘉義縣	東石鄉	新掌潭段	26	1878	一般農業區	養殖用地	839.24	*
7120	嘉義縣	東石鄉	新掌潭段	26	3066	一般農業區	養殖用地	39.07	*
7121	嘉義縣	東石鄉	新掌潭段	26	3067	一般農業區	養殖用地	5.61	*
7122	嘉義縣	東石鄉	新掌潭段	27	3067	一般農業區	養殖用地	156.30	*
7123	嘉義縣	東石鄉	新掌潭段	28	3067	一般農業區	養殖用地	54.47	*
7124	嘉義縣	東石鄉	新掌潭段	28	3068	一般農業區	養殖用地	1,175.90	*
7125	嘉義縣	東石鄉	新掌潭段	29	1899	一般農業區	養殖用地	334.68	*
7126	嘉義縣	東石鄉	新掌潭段	29	3068	一般農業區	養殖用地	54.04	*
7127	嘉義縣	東石鄉	新掌潭段	30	1899	一般農業區	養殖用地	207.40	*
7128	嘉義縣	東石鄉	新掌潭段	31	1899	一般農業區	養殖用地	841.48	*
7129	嘉義縣	東石鄉	新掌潭段	32	1878	一般農業區	養殖用地	24.10	*
7130	嘉義縣	東石鄉	新掌潭段	33	1878	一般農業區	養殖用地	79.24	*
7131	嘉義縣	東石鄉	新掌潭段	33	1897	一般農業區	養殖用地	78.11	*
7132	嘉義縣	東石鄉	新掌潭段	33	1897	一般農業區	養殖用地	26.85	*
7133	嘉義縣	東石鄉	新掌潭段	33	1898	一般農業區	養殖用地	2,808.19	*
7134	嘉義縣	東石鄉	新掌潭段	33	1899	一般農業區	養殖用地	2,061.14	*
7135	嘉義縣	東石鄉	新掌潭段	33	1900	一般農業區	養殖用地	0.37	*
7136	嘉義縣	東石鄉	新掌潭段	33	1897-1	一般農業區	養殖用地	2.51	*
7137	嘉義縣	東石鄉	新掌潭段	34	1898	一般農業區	養殖用地	744.76	*
7138	嘉義縣	東石鄉	新掌潭段	34	1897-1	一般農業區	養殖用地	302.19	*
7139	嘉義縣	東石鄉	新掌潭段	35	1897	一般農業區	養殖用地	66.88	*
7140	嘉義縣	東石鄉	新掌潭段	36	1895	一般農業區	養殖用地	129.33	*
7141	嘉義縣	東石鄉	新掌潭段	37	1895	一般農業區	養殖用地	683.02	*
7142	嘉義縣	東石鄉	新掌潭段	37	1896	一般農業區	養殖用地	5,228.85	*
7143	嘉義縣	東石鄉	新掌潭段	37	1900	一般農業區	養殖用地	165.52	*
7144	嘉義縣	東石鄉	新掌潭段	38	1900-1	一般農業區	養殖用地	3.23	*
7145	嘉義縣	東石鄉	新掌潭段	38	1900	一般農業區	養殖用地	191.87	*
7146	嘉義縣	東石鄉	新掌潭段	43	2954	一般農業區	養殖用地	1,560.63	*
7147	嘉義縣	東石鄉	新掌潭段	43	2955	一般農業區	養殖用地	1,208.40	*
7148	嘉義縣	東石鄉	新掌潭段	43	2955-1	一般農業區	養殖用地	1,166.70	*

7149	嘉義縣	東石鄉	新掌潭段	43	2955-2	一般農業區	養殖用地	261.45	*
7150	嘉義縣	東石鄉	新掌潭段	46	2956	特定專用區	養殖用地	4,902.59	*
7151	嘉義縣	東石鄉	新掌潭段	46	2969	特定專用區	養殖用地	3,270.86	*
7152	嘉義縣	東石鄉	新掌潭段	46	3024	特定專用區	養殖用地	24.41	*
7153	嘉義縣	東石鄉	新掌潭段	47	2969	特定專用區	養殖用地	3,684.46	*
7154	嘉義縣	東石鄉	新掌潭段	47	2970	特定專用區	養殖用地	164.59	*
7155	嘉義縣	東石鄉	新掌潭段	54	2965	特定專用區	養殖用地	2,397.17	*
7156	嘉義縣	東石鄉	新掌潭段	54	2966	特定專用區	養殖用地	2,276.06	*
7157	嘉義縣	東石鄉	新掌潭段	54	2967	特定專用區	養殖用地	1,974.73	*
7158	嘉義縣	東石鄉	新掌潭段	54	2968	特定專用區	養殖用地	2,988.02	*
7159	嘉義縣	東石鄉	新掌潭段	54	2969	特定專用區	養殖用地	7.13	*
7160	嘉義縣	東石鄉	新掌潭段	54	2970	特定專用區	養殖用地	6,277.69	*
7161	嘉義縣	東石鄉	新掌潭段	54	3045	特定專用區	養殖用地	1,899.50	*
7162	嘉義縣	東石鄉	新掌潭段	54	3046	特定專用區	養殖用地	1,917.89	*
7163	嘉義縣	東石鄉	新掌潭段	54	3047	特定專用區	養殖用地	2,286.59	*
7164	嘉義縣	東石鄉	新掌潭段	54	3048	特定專用區	養殖用地	1,691.69	*
7165	嘉義縣	東石鄉	新掌潭段	54	3049	特定專用區	養殖用地	3,869.84	*
7166	嘉義縣	東石鄉	新掌潭段	54	2965-1	特定專用區	養殖用地	3,789.83	*
7167	嘉義縣	東石鄉	新掌潭段	54	2967-1	特定專用區	養殖用地	1,923.39	*
7168	嘉義縣	東石鄉	新掌潭段	54	2967-2	特定專用區	養殖用地	1,808.68	*
7169	嘉義縣	東石鄉	新掌潭段	54	2967-3	特定專用區	養殖用地	2,119.17	*
7170	嘉義縣	東石鄉	新掌潭段	54	2968-1	特定專用區	養殖用地	2,199.19	*
7171	嘉義縣	東石鄉	新掌潭段	54	3045-1	特定專用區	養殖用地	1,884.98	*
7172	嘉義縣	東石鄉	新掌潭段	54	3045-2	特定專用區	養殖用地	2,213.09	*
7173	嘉義縣	東石鄉	新掌潭段	54	3046-1	特定專用區	養殖用地	2,224.17	*
7174	嘉義縣	東石鄉	新掌潭段	54	3047-1	特定專用區	養殖用地	2,916.38	*
7175	嘉義縣	東石鄉	新掌潭段	54	3048-1	特定專用區	養殖用地	2,045.69	*
7176	嘉義縣	東石鄉	新掌潭段	54	3048-2	特定專用區	養殖用地	1,591.57	*
7177	嘉義縣	東石鄉	新掌潭段	54	3048-3	特定專用區	養殖用地	1,871.63	*
7178	嘉義縣	東石鄉	新掌潭段	54	3049-1	特定專用區	養殖用地	3,900.59	*
7179	嘉義縣	東石鄉	新掌潭段	59	2954	一般農業區	養殖用地	3,110.41	*
7180	嘉義縣	東石鄉	新掌潭段	59	2955	一般農業區	養殖用地	1,608.87	*
7181	嘉義縣	東石鄉	新掌潭段	59	3090	一般農業區	養殖用地	245.99	*
7182	嘉義縣	東石鄉	新掌潭段	60	2954	一般農業區	養殖用地	3,254.12	*
7183	嘉義縣	東石鄉	新掌潭段	60	3089	一般農業區	養殖用地	0.36	*
7184	嘉義縣	東石鄉	新掌潭段	60	3090	一般農業區	養殖用地	1,954.75	*
7185	嘉義縣	東石鄉	新掌潭段	61	2954	一般農業區	養殖用地	147.14	*
7186	嘉義縣	東石鄉	新掌潭段	61	3031	一般農業區	養殖用地	2,714.93	*
7187	嘉義縣	東石鄉	新掌潭段	61	3041	一般農業區	養殖用地	3,134.92	*
7188	嘉義縣	東石鄉	新掌潭段	61	3087	一般農業區	養殖用地	2,012.39	*
7189	嘉義縣	東石鄉	新掌潭段	61	3089	一般農業區	養殖用地	1,467.32	*
7190	嘉義縣	東石鄉	新掌潭段	61	3090	一般農業區	養殖用地	27.07	*
7191	嘉義縣	東石鄉	新掌潭段	61	3030-2	一般農業區	養殖用地	83.32	*
7192	嘉義縣	東石鄉	新掌潭段	61	3086-1	一般農業區	養殖用地	685.42	*
7193	嘉義縣	東石鄉	新掌潭段	61	3088-1	一般農業區	養殖用地	741.14	*
7194	嘉義縣	東石鄉	新掌潭段	62	3030	一般農業區	養殖用地	160.67	*
7195	嘉義縣	東石鄉	新掌潭段	62	3031	一般農業區	養殖用地	6.58	*
7196	嘉義縣	東石鄉	新掌潭段	62	3040	一般農業區	養殖用地	1,011.91	*
7197	嘉義縣	東石鄉	新掌潭段	62	3041	一般農業區	養殖用地	487.62	*
7198	嘉義縣	東石鄉	新掌潭段	62	3086	一般農業區	養殖用地	2,364.53	*
7199	嘉義縣	東石鄉	新掌潭段	62	3088	一般農業區	養殖用地	1,564.68	*
7200	嘉義縣	東石鄉	新掌潭段	62	3030-1	一般農業區	養殖用地	1,635.16	*
7201	嘉義縣	東石鄉	新掌潭段	62	3030-2	一般農業區	養殖用地	1,587.51	*
7202	嘉義縣	東石鄉	新掌潭段	62	3040-1	一般農業區	養殖用地	1,202.68	*
7203	嘉義縣	東石鄉	新掌潭段	62	3086-1	一般農業區	養殖用地	1,209.78	*
7204	嘉義縣	東石鄉	新掌潭段	62	3088-1	一般農業區	養殖用地	745.83	*
7205	嘉義縣	東石鄉	新掌潭段	63	2955	一般農業區	養殖用地	188.75	*
7206	嘉義縣	東石鄉	新掌潭段	63	3088	一般農業區	養殖用地	1,427.36	*
7207	嘉義縣	東石鄉	新掌潭段	63	3089	一般農業區	養殖用地	886.63	*
7208	嘉義縣	東石鄉	新掌潭段	63	3090	一般農業區	養殖用地	544.99	*
7209	嘉義縣	東石鄉	新掌潭段	63	3088-1	一般農業區	養殖用地	1,178.34	*
7210	嘉義縣	東石鄉	新掌潭段	64	3035	一般農業區	養殖用地	164.28	*
7211	嘉義縣	東石鄉	新掌潭段	64	3036	一般農業區	養殖用地	19.81	*
7212	嘉義縣	東石鄉	新掌潭段	64	3036	一般農業區	養殖用地	9.74	*
7213	嘉義縣	東石鄉	新掌潭段	64	3058	一般農業區	養殖用地	5,462.04	*

7214	嘉義縣	東石鄉	新掌潭段	64	3059	一般農業區	養殖用地	2,087.44	*
7215	嘉義縣	東石鄉	新掌潭段	64	3071	一般農業區	養殖用地	3.21	*
7216	嘉義縣	東石鄉	新掌潭段	64	3077	一般農業區	養殖用地	571.43	*
7217	嘉義縣	東石鄉	新掌潭段	64	3078	一般農業區	養殖用地	1,913.04	*
7218	嘉義縣	東石鄉	新掌潭段	64	3088	一般農業區	養殖用地	1.58	*
7219	嘉義縣	東石鄉	新掌潭段	64	3093	一般農業區	養殖用地	22.98	*
7220	嘉義縣	東石鄉	新掌潭段	64	3035-1	一般農業區	養殖用地	0.05	*
7221	嘉義縣	東石鄉	新掌潭段	64	3035-1	一般農業區	養殖用地	173.10	*
7222	嘉義縣	東石鄉	新掌潭段	64	3036-2	一般農業區	養殖用地	46.81	*
7223	嘉義縣	東石鄉	新掌潭段	64	3059-1	一般農業區	養殖用地	2,039.72	*
7224	嘉義縣	東石鄉	新掌潭段	64	3059-2	一般農業區	養殖用地	2,272.33	*
7225	嘉義縣	東石鄉	新掌潭段	65	3030	一般農業區	養殖用地	2,030.62	*
7226	嘉義縣	東石鄉	新掌潭段	65	3035	一般農業區	養殖用地	30.28	*
7227	嘉義縣	東石鄉	新掌潭段	65	3035	一般農業區	養殖用地	14.20	*
7228	嘉義縣	東石鄉	新掌潭段	65	3036	一般農業區	養殖用地	3,979.06	*
7229	嘉義縣	東石鄉	新掌潭段	65	3040	一般農業區	養殖用地	2,248.61	*
7230	嘉義縣	東石鄉	新掌潭段	65	3042	一般農業區	養殖用地	2,311.91	*
7231	嘉義縣	東石鄉	新掌潭段	65	3043	一般農業區	養殖用地	1,275.40	*
7232	嘉義縣	東石鄉	新掌潭段	65	3044	一般農業區	養殖用地	68.51	*
7233	嘉義縣	東石鄉	新掌潭段	65	3086	一般農業區	養殖用地	13.13	*
7234	嘉義縣	東石鄉	新掌潭段	65	3086	一般農業區	養殖用地	0.68	*
7235	嘉義縣	東石鄉	新掌潭段	65	3088	一般農業區	養殖用地	13.65	*
7236	嘉義縣	東石鄉	新掌潭段	65	3030-1	一般農業區	養殖用地	65.25	*
7237	嘉義縣	東石鄉	新掌潭段	65	3035-2	一般農業區	養殖用地	0.25	*
7238	嘉義縣	東石鄉	新掌潭段	65	3036-2	一般農業區	養殖用地	3,092.25	*
7239	嘉義縣	東石鄉	新掌潭段	65	3036-3	一般農業區	養殖用地	2,598.24	*
7240	嘉義縣	東石鄉	新掌潭段	65	3044-6	一般農業區	養殖用地	36.63	*
7241	嘉義縣	東石鄉	新掌潭段	67	3035	一般農業區	養殖用地	727.65	*
7242	嘉義縣	東石鄉	新掌潭段	67	3050	一般農業區	養殖用地	47.85	*
7243	嘉義縣	東石鄉	新掌潭段	67	3032-5	一般農業區	養殖用地	1.91	*
7244	嘉義縣	東石鄉	新掌潭段	67	3035-2	一般農業區	養殖用地	2,344.48	*
7245	嘉義縣	東石鄉	新掌潭段	68	3035	一般農業區	養殖用地	785.71	*
7246	嘉義縣	東石鄉	新掌潭段	68	3082	一般農業區	養殖用地	0.14	*
7247	嘉義縣	東石鄉	新掌潭段	68	3093	一般農業區	養殖用地	846.01	*
7248	嘉義縣	東石鄉	新掌潭段	68	3032-4	一般農業區	養殖用地	0.25	*
7249	嘉義縣	東石鄉	新掌潭段	68	3032-5	一般農業區	養殖用地	78.21	*
7250	嘉義縣	東石鄉	新掌潭段	68	3035-1	一般農業區	養殖用地	3,169.12	*
7251	嘉義縣	東石鄉	新掌潭段	68	3035-2	一般農業區	養殖用地	411.95	*
7252	嘉義縣	東石鄉	新掌潭段	68	3059-1	一般農業區	養殖用地	1.02	*
7253	嘉義縣	東石鄉	新掌潭段	69	3035	一般農業區	農牧用地	3.82	*
7254	嘉義縣	東石鄉	新掌潭段	70	3078	一般農業區	養殖用地	23.48	*
7255	嘉義縣	東石鄉	新掌潭段	70	3079	一般農業區	養殖用地	17.09	*
7256	嘉義縣	東石鄉	新掌潭段	70	3082	一般農業區	養殖用地	2,574.16	*
7257	嘉義縣	東石鄉	新掌潭段	70	3092	一般農業區	養殖用地	2,033.28	*
7258	嘉義縣	東石鄉	新掌潭段	70	3093	一般農業區	養殖用地	5,440.58	*
7259	嘉義縣	東石鄉	新掌潭段	70	3093	一般農業區	養殖用地	5.88	*
7260	嘉義縣	東石鄉	新掌潭段	70	3035-1	一般農業區	養殖用地	693.96	*
7261	嘉義縣	東石鄉	新掌潭段	70	3059-2	一般農業區	養殖用地	8.60	*
7262	嘉義縣	東石鄉	新掌潭段	70	3059-2	一般農業區	養殖用地	12.84	*
7263	嘉義縣	東石鄉	新掌潭段	70	3092-1	一般農業區	養殖用地	5,395.57	*
7264	嘉義縣	東石鄉	新掌潭段	71	3075	一般農業區	養殖用地	2,713.65	*
7265	嘉義縣	東石鄉	新掌潭段	71	3077	一般農業區	養殖用地	3,011.22	*
7266	嘉義縣	東石鄉	新掌潭段	71	3078	一般農業區	養殖用地	151.59	*
7267	嘉義縣	東石鄉	新掌潭段	71	3079	一般農業區	養殖用地	144.34	*
7268	嘉義縣	東石鄉	新掌潭段	71	3082	一般農業區	養殖用地	609.82	*
7269	嘉義縣	東石鄉	新掌潭段	71	3092	一般農業區	養殖用地	606.16	*
7270	嘉義縣	東石鄉	新掌潭段	72	3071	一般農業區	養殖用地	442.88	*
7271	嘉義縣	東石鄉	新掌潭段	72	3077	一般農業區	養殖用地	21.25	*
7272	嘉義縣	東石鄉	新掌潭段	73	3053	一般農業區	養殖用地	8,278.60	*
7273	嘉義縣	東石鄉	新掌潭段	73	3054	一般農業區	養殖用地	4,318.14	*
7274	嘉義縣	東石鄉	新掌潭段	73	3055	一般農業區	養殖用地	3,610.81	*
7275	嘉義縣	東石鄉	新掌潭段	73	3072	一般農業區	養殖用地	1,651.37	*
7276	嘉義縣	東石鄉	新掌潭段	73	3073	一般農業區	養殖用地	3,502.43	*
7277	嘉義縣	東石鄉	新掌潭段	73	3074	一般農業區	養殖用地	5,233.38	*
7278	嘉義縣	東石鄉	新掌潭段	73	3075	一般農業區	養殖用地	334.06	*

7279	嘉義縣	東石鄉	新掌潭段	73	3077	一般農業區	養殖用地	138.54	*
7280	嘉義縣	東石鄉	新掌潭段	73	3079	一般農業區	養殖用地	516.31	*
7281	嘉義縣	東石鄉	新掌潭段	73	3085	一般農業區	養殖用地	6,782.74	*
7282	嘉義縣	東石鄉	新掌潭段	73	3173	一般農業區	養殖用地	3,233.38	*
7283	嘉義縣	東石鄉	新掌潭段	73	3174	一般農業區	養殖用地	5,682.16	*
7284	嘉義縣	東石鄉	新掌潭段	73	3178	一般農業區	養殖用地	22.71	*
7285	嘉義縣	東石鄉	新掌潭段	73	3181	一般農業區	養殖用地	3.96	*
7286	嘉義縣	東石鄉	新掌潭段	73	3181	一般農業區	養殖用地	0.09	*
7287	嘉義縣	東石鄉	新掌潭段	73	3034-1	一般農業區	養殖用地	4.66	*
7288	嘉義縣	東石鄉	新掌潭段	73	3053-1	一般農業區	養殖用地	3,783.67	*
7289	嘉義縣	東石鄉	新掌潭段	73	3055-1	一般農業區	養殖用地	3,179.57	*
7290	嘉義縣	東石鄉	新掌潭段	78	3171	一般農業區	養殖用地	20.85	*
7291	嘉義縣	東石鄉	新掌潭段	78	3174	一般農業區	養殖用地	240.96	*
7292	嘉義縣	東石鄉	新掌潭段	79	3171	一般農業區	養殖用地	195.67	*
7293	嘉義縣	東石鄉	新掌潭段	79	3173	一般農業區	養殖用地	30.78	*
7294	嘉義縣	東石鄉	新掌潭段	80	3171	一般農業區	養殖用地	236.56	*
7295	嘉義縣	東石鄉	新掌潭段	80	3173	一般農業區	養殖用地	46.58	*
7296	嘉義縣	東石鄉	新掌潭段	80	3181	一般農業區	養殖用地	0.24	*
7297	嘉義縣	東石鄉	新掌潭段	81	3171	一般農業區	養殖用地	4,681.47	*
7298	嘉義縣	東石鄉	新掌潭段	81	3172	一般農業區	養殖用地	1,421.47	*
7299	嘉義縣	東石鄉	新掌潭段	81	3174	一般農業區	養殖用地	139.25	*
7300	嘉義縣	東石鄉	新掌潭段	81	3181	一般農業區	養殖用地	25.24	*
7301	嘉義縣	東石鄉	新掌潭段	81	3181	一般農業區	養殖用地	1.13	*
7302	嘉義縣	東石鄉	新掌潭段	81	3181	一般農業區	養殖用地	18.64	*
7303	嘉義縣	東石鄉	新掌潭段	82	3179	一般農業區	養殖用地	2,945.03	*
7304	嘉義縣	東石鄉	新掌潭段	83	3099	一般農業區	養殖用地	4,754.34	*
7305	嘉義縣	東石鄉	新掌潭段	83	3100	一般農業區	養殖用地	434.05	*
7306	嘉義縣	東石鄉	新掌潭段	83	3172	一般農業區	養殖用地	3.43	*
7307	嘉義縣	東石鄉	新掌潭段	83	3180	一般農業區	養殖用地	2,102.28	*
7308	嘉義縣	東石鄉	新掌潭段	83	3181	一般農業區	養殖用地	7,181.59	*
7309	嘉義縣	東石鄉	新掌潭段	84	3100	一般農業區	養殖用地	1,482.69	*
7310	嘉義縣	東石鄉	新掌潭段	84	3173	一般農業區	養殖用地	58.77	*
7311	嘉義縣	東石鄉	新掌潭段	84	3181	一般農業區	養殖用地	854.46	*
7312	嘉義縣	東石鄉	新掌潭段	86	3033	一般農業區	養殖用地	7,703.31	*
7313	嘉義縣	東石鄉	新掌潭段	86	3034	一般農業區	養殖用地	2,432.44	*
7314	嘉義縣	東石鄉	新掌潭段	86	3079	一般農業區	養殖用地	6,140.67	*
7315	嘉義縣	東石鄉	新掌潭段	86	3081	一般農業區	養殖用地	3,004.23	*
7316	嘉義縣	東石鄉	新掌潭段	86	3084	一般農業區	養殖用地	4,532.48	*
7317	嘉義縣	東石鄉	新掌潭段	86	3091	一般農業區	養殖用地	276.65	*
7318	嘉義縣	東石鄉	新掌潭段	86	3094	一般農業區	養殖用地	3,975.54	*
7319	嘉義縣	東石鄉	新掌潭段	86	3178	一般農業區	養殖用地	4,549.29	*
7320	嘉義縣	東石鄉	新掌潭段	86	3034-1	一般農業區	養殖用地	2,894.17	*
7321	嘉義縣	東石鄉	新掌潭段	87	3034	一般農業區	養殖用地	2,837.49	*
7322	嘉義縣	東石鄉	新掌潭段	87	3081	一般農業區	養殖用地	455.62	*
7323	嘉義縣	東石鄉	新掌潭段	87	3091	一般農業區	養殖用地	2,560.25	*
7324	嘉義縣	東石鄉	新掌潭段	87	3092-1	一般農業區	養殖用地	19.53	*
7325	嘉義縣	東石鄉	新掌潭段	92	3032	特定專用區	養殖用地	2,253.31	*
7326	嘉義縣	東石鄉	新掌潭段	92	3044	特定專用區	養殖用地	330.06	*
7327	嘉義縣	東石鄉	新掌潭段	92	3050	特定專用區	養殖用地	834.17	*
7328	嘉義縣	東石鄉	新掌潭段	92	3051	特定專用區	養殖用地	1,138.96	*
7329	嘉義縣	東石鄉	新掌潭段	92	3029-2	特定專用區	養殖用地	42.29	*
7330	嘉義縣	東石鄉	新掌潭段	92	3029-5	特定專用區	養殖用地	0.10	*
7331	嘉義縣	東石鄉	新掌潭段	92	3032-1	特定專用區	養殖用地	2,612.46	*
7332	嘉義縣	東石鄉	新掌潭段	92	3032-4	特定專用區	養殖用地	468.64	*
7333	嘉義縣	東石鄉	新掌潭段	92	3032-5	特定專用區	養殖用地	1,041.95	*
7334	嘉義縣	東石鄉	新掌潭段	93	3029	特定專用區	養殖用地	3,684.94	*
7335	嘉義縣	東石鄉	新掌潭段	93	3029-2	特定專用區	養殖用地	2,896.14	*
7336	嘉義縣	東石鄉	新掌潭段	93	3029-4	特定專用區	養殖用地	1,321.02	*
7337	嘉義縣	東石鄉	新掌潭段	93	3029-5	特定專用區	養殖用地	1,026.59	*
7338	嘉義縣	東石鄉	新掌潭段	93	3029-6	特定專用區	養殖用地	1,150.64	*
7339	嘉義縣	東石鄉	新掌潭段	95	3029	特定專用區	養殖用地	60.98	*
7340	嘉義縣	東石鄉	新掌潭段	95	3029-5	特定專用區	養殖用地	470.78	*
7341	嘉義縣	東石鄉	新掌潭段	95	3029-6	特定專用區	養殖用地	242.95	*
7342	嘉義縣	東石鄉	新掌潭段	96	3044	特定專用區	養殖用地	4,707.27	*
7343	嘉義縣	東石鄉	新掌潭段	97	3044	特定專用區	養殖用地	2,265.22	*

7344	嘉義縣	東石鄉	新掌潭段	97	3044-6	特定專用區	養殖用地	7.53	*
7345	嘉義縣	東石鄉	新掌潭段	98	3044	一般農業區	養殖用地	642.93	*
7346	嘉義縣	東石鄉	新掌潭段	98	3044-6	一般農業區	養殖用地	977.93	*
7347	嘉義縣	東石鄉	新掌潭段	128	3130	特定專用區	養殖用地	353.78	*
7348	嘉義縣	東石鄉	新掌潭段	128	3131	特定專用區	養殖用地	5,841.33	*
7349	嘉義縣	東石鄉	新掌潭段	128	3132	特定專用區	養殖用地	7,099.39	*
7350	嘉義縣	東石鄉	新掌潭段	128	3149	特定專用區	養殖用地	72.99	*
7351	嘉義縣	東石鄉	新掌潭段	128	3149-1	特定專用區	養殖用地	63.12	*
7352	嘉義縣	東石鄉	新掌潭段	129	3130	特定專用區	養殖用地	9,744.24	*
7353	嘉義縣	東石鄉	新掌潭段	130	3130	特定專用區	養殖用地	594.13	*
7354	嘉義縣	東石鄉	新掌潭段	133	3149	特定專用區	養殖用地	263.06	*
7355	嘉義縣	東石鄉	新掌潭段	134	3149	特定專用區	養殖用地	8,801.50	*
7356	嘉義縣	東石鄉	新掌潭段	134	3149-1	特定專用區	養殖用地	9,352.77	*
7357	嘉義縣	東石鄉	新掌潭段	135	3147	特定專用區	養殖用地	2,979.72	*
7358	嘉義縣	東石鄉	新掌潭段	135	3147-1	特定專用區	養殖用地	3,585.71	*
7359	嘉義縣	東石鄉	新掌潭段	147	4414	特定專用區	養殖用地	1,108.58	*
7360	嘉義縣	東石鄉	新掌潭段	147	4414-1	特定專用區	養殖用地	1,421.43	*
7361	嘉義縣	東石鄉	新掌潭段	148	4414	特定專用區	養殖用地	1,379.47	*
7362	嘉義縣	東石鄉	新掌潭段	148	4415	特定專用區	養殖用地	6,284.67	*
7363	嘉義縣	東石鄉	新掌潭段	148	4414-1	特定專用區	養殖用地	640.95	*
7364	嘉義縣	東石鄉	新掌潭段	158	3147	特定專用區	養殖用地	812.93	*
7365	嘉義縣	東石鄉	新掌潭段	158	3148	特定專用區	養殖用地	20.76	*
7366	嘉義縣	東石鄉	新掌潭段	158	3148	特定專用區	養殖用地	6.90	*
7367	嘉義縣	東石鄉	新掌潭段	158	3147-1	特定專用區	養殖用地	469.96	*
7368	嘉義縣	東石鄉	新掌潭段	158	3148-1	特定專用區	養殖用地	4,069.71	*
7369	嘉義縣	東石鄉	新掌潭段	159	3148	特定專用區	養殖用地	383.37	*
7370	嘉義縣	東石鄉	新掌潭段	159	3148-1	特定專用區	養殖用地	1.41	*
7371	嘉義縣	東石鄉	新掌潭段	160	3148	一般農業區	養殖用地	4,467.10	*
7372	嘉義縣	東石鄉	新掌潭段	160	4413	一般農業區	養殖用地	0.97	*
7373	嘉義縣	東石鄉	新掌潭段	161	4412	特定專用區	養殖用地	4,048.40	*
7374	嘉義縣	東石鄉	新掌潭段	161	4413	特定專用區	養殖用地	3,275.77	*
7375	嘉義縣	東石鄉	新掌潭段	162	4412	一般農業區	養殖用地	1,162.53	*
7376	嘉義縣	東石鄉	新掌潭段	165	3142	一般農業區	養殖用地	6,072.67	*
7377	嘉義縣	東石鄉	新掌潭段	165	3143	一般農業區	養殖用地	7,140.73	*
7378	嘉義縣	東石鄉	新掌潭段	169	3131	特定專用區	養殖用地	50.88	*
7379	嘉義縣	東石鄉	新掌潭段	169	3144	特定專用區	養殖用地	5.96	*
7380	嘉義縣	東石鄉	新掌潭段	169	3144	特定專用區	養殖用地	0.51	*
7381	嘉義縣	東石鄉	新掌潭段	171	3143	特定專用區	養殖用地	131.60	*
7382	嘉義縣	東石鄉	新掌潭段	171	3144	特定專用區	養殖用地	6,251.97	*
7383	嘉義縣	東石鄉	新掌潭段	172	3141	特定專用區	養殖用地	6,062.19	*
7384	嘉義縣	東石鄉	新掌潭段	172	3142	特定專用區	養殖用地	177.15	*
7385	嘉義縣	東石鄉	新掌潭段	172	3143	特定專用區	養殖用地	4.91	*
7386	嘉義縣	東石鄉	新掌潭段	172	3144	特定專用區	養殖用地	108.74	*
7387	嘉義縣	東石鄉	新掌潭段	176	3134	一般農業區	養殖用地	1,108.01	*
7388	嘉義縣	東石鄉	新掌潭段	181	3115	一般農業區	養殖用地	2,226.47	*
7389	嘉義縣	東石鄉	新掌潭段	181	3136	一般農業區	養殖用地	1,281.27	*
7390	嘉義縣	東石鄉	新掌潭段	184	3115	一般農業區	養殖用地	3,393.68	*
7391	嘉義縣	東石鄉	新掌潭段	185	3115	一般農業區	養殖用地	2,115.99	*
7392	嘉義縣	東石鄉	新掌潭段	188	3119	一般農業區	養殖用地	7,710.72	*
7393	嘉義縣	東石鄉	新掌潭段	189	3119	一般農業區	養殖用地	2,965.18	*
7394	嘉義縣	東石鄉	新掌潭段	190	3119	一般農業區	養殖用地	28.75	*
7395	嘉義縣	東石鄉	新掌潭段	190	3128	一般農業區	養殖用地	5,470.88	*
7396	嘉義縣	東石鄉	新掌潭段	191	3127	一般農業區	養殖用地	679.65	*
7397	嘉義縣	東石鄉	新掌潭段	191	3128	一般農業區	養殖用地	218.75	*
7398	嘉義縣	東石鄉	新掌潭段	192	3097	一般農業區	養殖用地	2,105.63	*
7399	嘉義縣	東石鄉	新掌潭段	192	3102	一般農業區	養殖用地	226.39	*
7400	嘉義縣	東石鄉	新掌潭段	193	3102	一般農業區	養殖用地	4,982.63	*
7401	嘉義縣	東石鄉	新掌潭段	193	3127	一般農業區	養殖用地	386.80	*
7402	嘉義縣	東石鄉	新掌潭段	195	3140	一般農業區	養殖用地	2,506.62	*
7403	嘉義縣	東石鄉	新掌潭段	195	3145	一般農業區	養殖用地	2,577.43	*
7404	嘉義縣	東石鄉	新掌潭段	195	3146	一般農業區	養殖用地	5,141.94	*
7405	嘉義縣	東石鄉	新掌潭段	196	3139	一般農業區	養殖用地	4,628.98	*
7406	嘉義縣	東石鄉	新掌潭段	196	3145	一般農業區	養殖用地	7.49	*
7407	嘉義縣	東石鄉	新掌潭段	196	3146	一般農業區	養殖用地	18.74	*
7408	嘉義縣	東石鄉	新掌潭段	197	3138	一般農業區	養殖用地	2.36	*

7409	嘉義縣	東石鄉	新掌潭段	197	3139	一般農業區	養殖用地	2,589.46	*
7410	嘉義縣	東石鄉	新掌潭段	198	3138	一般農業區	養殖用地	38.80	*
7411	嘉義縣	東石鄉	新掌潭段	198	3139	一般農業區	養殖用地	1,986.68	*
7412	嘉義縣	東石鄉	新掌潭段	199	3137	一般農業區	養殖用地	1,052.05	*
7413	嘉義縣	東石鄉	新掌潭段	199	3138	一般農業區	養殖用地	2,980.45	*
7414	嘉義縣	東石鄉	新掌潭段	200	3137	一般農業區	養殖用地	1,340.69	*
7415	嘉義縣	東石鄉	新掌潭段	200	3138	一般農業區	養殖用地	3,733.17	*
7416	嘉義縣	東石鄉	新掌潭段	201	3137	一般農業區	養殖用地	4,249.12	*
7417	嘉義縣	東石鄉	新掌潭段	202	3098	一般農業區	養殖用地	6,673.31	*
7418	嘉義縣	東石鄉	新掌潭段	202	3137	一般農業區	養殖用地	33.40	*
7419	嘉義縣	東石鄉	新掌潭段	204	3098	一般農業區	養殖用地	823.87	*
7420	嘉義縣	東石鄉	新掌潭段	205	3102	一般農業區	養殖用地	64.12	*
7421	嘉義縣	東石鄉	新掌潭段	207	3169	一般農業區	養殖用地	101.10	*
7422	嘉義縣	東石鄉	新掌潭段	207	3170	一般農業區	養殖用地	3,512.67	*
7423	嘉義縣	東石鄉	新掌潭段	207	3177	一般農業區	養殖用地	3,538.23	*
7424	嘉義縣	東石鄉	新掌潭段	208	3167	一般農業區	養殖用地	3,448.85	*
7425	嘉義縣	東石鄉	新掌潭段	208	3168	一般農業區	養殖用地	3,093.43	*
7426	嘉義縣	東石鄉	新掌潭段	208	3169	一般農業區	養殖用地	3,228.40	*
7427	嘉義縣	東石鄉	新掌潭段	209	3164	一般農業區	養殖用地	2,036.06	*
7428	嘉義縣	東石鄉	新掌潭段	209	3165	一般農業區	養殖用地	3,083.21	*
7429	嘉義縣	東石鄉	新掌潭段	209	3166	一般農業區	養殖用地	5,674.58	*
7430	嘉義縣	東石鄉	新掌潭段	210	3163	一般農業區	養殖用地	5,062.57	*
7431	嘉義縣	東石鄉	新掌潭段	210	3164	一般農業區	養殖用地	421.23	*
7432	嘉義縣	東石鄉	新掌潭段	211	1959	一般農業區	養殖用地	3,682.82	*
7433	嘉義縣	東石鄉	新掌潭段	211	3163	一般農業區	養殖用地	0.08	*
7434	嘉義縣	東石鄉	新掌潭段	212	1959	一般農業區	養殖用地	3,361.69	*
7435	嘉義縣	東石鄉	新掌潭段	212	3163	一般農業區	養殖用地	0.90	*
7436	嘉義縣	東石鄉	新掌潭段	213	1950	一般農業區	養殖用地	287.01	*
7437	嘉義縣	東石鄉	新掌潭段	213	3159	一般農業區	養殖用地	4,752.62	*
7438	嘉義縣	東石鄉	新掌潭段	213	3160	一般農業區	養殖用地	4,432.21	*
7439	嘉義縣	東石鄉	新掌潭段	213	3159-1	一般農業區	養殖用地	1,378.80	*
7440	嘉義縣	東石鄉	新掌潭段	214	3159	一般農業區	養殖用地	105.51	*
7441	嘉義縣	東石鄉	新掌潭段	214	3159-1	一般農業區	養殖用地	665.16	*
7442	嘉義縣	東石鄉	新掌潭段	215	3083	一般農業區	養殖用地	373.22	*
7443	嘉義縣	東石鄉	新掌潭段	215	3159-1	一般農業區	養殖用地	282.09	*
7444	嘉義縣	東石鄉	新掌潭段	216	1904	一般農業區	養殖用地	1,756.43	*
7445	嘉義縣	東石鄉	新掌潭段	216	1905	一般農業區	養殖用地	2,725.79	*
7446	嘉義縣	東石鄉	新掌潭段	216	1958	一般農業區	養殖用地	2,328.76	*
7447	嘉義縣	東石鄉	新掌潭段	216	3083	一般農業區	養殖用地	2,991.67	*
7448	嘉義縣	東石鄉	新掌潭段	216	3159-1	一般農業區	養殖用地	248.33	*
7449	嘉義縣	東石鄉	新掌潭段	217	1894	一般農業區	養殖用地	4,324.09	*
7450	嘉義縣	東石鄉	新掌潭段	219	1860	一般農業區	養殖用地	832.26	*
7451	嘉義縣	東石鄉	新掌潭段	219	1894	一般農業區	養殖用地	737.20	*
7452	嘉義縣	東石鄉	新掌潭段	219	1905	一般農業區	養殖用地	5.00	*
7453	嘉義縣	東石鄉	新掌潭段	220	1860	一般農業區	養殖用地	613.88	*
7454	嘉義縣	東石鄉	新掌潭段	221	1860	一般農業區	養殖用地	2,315.65	*
7455	嘉義縣	東石鄉	新掌潭段	221	1903	一般農業區	養殖用地	4.08	*
7456	嘉義縣	東石鄉	新掌潭段	221	1904	一般農業區	養殖用地	5.47	*
7457	嘉義縣	東石鄉	新掌潭段	222	1860	一般農業區	養殖用地	25.45	*
7458	嘉義縣	東石鄉	新掌潭段	222	1903	一般農業區	養殖用地	4,338.69	*
7459	嘉義縣	東石鄉	新掌潭段	222	1904	一般農業區	養殖用地	412.22	*
7460	嘉義縣	東石鄉	新掌潭段	224	1957	一般農業區	養殖用地	3,037.57	*
7461	嘉義縣	東石鄉	新掌潭段	224	1958	一般農業區	養殖用地	558.11	*
7462	嘉義縣	東石鄉	新掌潭段	225	1956	一般農業區	養殖用地	2,282.68	*
7463	嘉義縣	東石鄉	新掌潭段	225	1957	一般農業區	養殖用地	502.49	*
7464	嘉義縣	東石鄉	新掌潭段	226	1956	一般農業區	養殖用地	1,924.13	*
7465	嘉義縣	東石鄉	新掌潭段	228	1903	一般農業區	養殖用地	370.71	*
7466	嘉義縣	東石鄉	新掌潭段	228	1945	一般農業區	養殖用地	1,291.85	*
7467	嘉義縣	東石鄉	新掌潭段	228	1949	一般農業區	養殖用地	2,830.18	*
7468	嘉義縣	東石鄉	新掌潭段	229	1948	一般農業區	養殖用地	1,420.13	*
7469	嘉義縣	東石鄉	新掌潭段	230	1954	一般農業區	養殖用地	2,740.09	*
7470	嘉義縣	東石鄉	新掌潭段	230	1956	一般農業區	養殖用地	86.70	*
7471	嘉義縣	東石鄉	新掌潭段	231	1950	一般農業區	養殖用地	56.78	*
7472	嘉義縣	東石鄉	新掌潭段	231	1954	一般農業區	養殖用地	2,835.11	*
7473	嘉義縣	東石鄉	新掌潭段	232	1959	一般農業區	養殖用地	897.73	*

7474	嘉義縣	東石鄉	新掌潭段	234		一般農業區	農牧用地	160.67	*
7475	嘉義縣	東石鄉	新掌潭段	235	1953	一般農業區	養殖用地	3,555.42	*
7476	嘉義縣	東石鄉	新掌潭段	236	1947	一般農業區	養殖用地	572.22	*
7477	嘉義縣	東石鄉	新掌潭段	236	1948	一般農業區	養殖用地	1,125.38	*
7478	嘉義縣	東石鄉	新掌潭段	236	1953	一般農業區	養殖用地	16.45	*
7479	嘉義縣	東石鄉	新掌潭段	237	1945	一般農業區	農牧用地	126.14	*
7480	嘉義縣	東石鄉	新掌潭段	237	1946	一般農業區	農牧用地	21.62	*
7481	嘉義縣	東石鄉	新掌潭段	237	1947	一般農業區	農牧用地	246.14	*
7482	嘉義縣	東石鄉	新掌潭段	237	1948	一般農業區	農牧用地	547.24	*
7483	嘉義縣	東石鄉	新掌潭段	238	1946	一般農業區	養殖用地	2,290.71	*
7484	嘉義縣	東石鄉	新掌潭段	240	1959	一般農業區	養殖用地	47.63	*
7485	嘉義縣	東石鄉	新掌潭段	241	1959	一般農業區	養殖用地	1,257.54	*
7486	嘉義縣	東石鄉	新掌潭段	241	1951-1	一般農業區	養殖用地	111.58	*
7487	嘉義縣	東石鄉	新掌潭段	242	1934-1	一般農業區	農牧用地	67.80	*
7488	嘉義縣	東石鄉	新掌潭段	243	1951-1	一般農業區	農牧用地	4,423.31	*
7489	嘉義縣	東石鄉	新掌潭段	248	1951-1	一般農業區	農牧用地	2,257.55	*
7490	嘉義縣	東石鄉	新掌潭段	249	1951-1	一般農業區	農牧用地	279.85	*
7491	嘉義縣	東石鄉	新掌潭段	258	1936	一般農業區	養殖用地	0.30	*
7492	嘉義縣	東石鄉	新掌潭段	275	1936	一般農業區	農牧用地	1.86	*
7493	嘉義縣	東石鄉	新掌潭段	277	1936	一般農業區	養殖用地	1,437.48	*
7494	嘉義縣	東石鄉	新掌潭段	278	1936	一般農業區	養殖用地	1,229.06	*
7495	嘉義縣	東石鄉	新掌潭段	279	1934-1	一般農業區	養殖用地	28.38	*
7496	嘉義縣	東石鄉	新掌潭段	280	1934	一般農業區	養殖用地	16,513.89	*
7497	嘉義縣	東石鄉	新掌潭段	280	3097	一般農業區	養殖用地	16.62	*
7498	嘉義縣	東石鄉	新掌潭段	280	3102	一般農業區	養殖用地	59.79	*
7499	嘉義縣	東石鄉	新掌潭段	280	3176	一般農業區	養殖用地	2,234.70	*
7500	嘉義縣	東石鄉	新掌潭段	280	3177	一般農業區	養殖用地	46.12	*
7501	嘉義縣	東石鄉	新掌潭段	280	1934-1	一般農業區	養殖用地	16,305.98	*
7502	嘉義縣	東石鄉	新掌潭段	282	3163	一般農業區	養殖用地	67.29	*
7503	嘉義縣	東石鄉	新掌潭段	282	3164	一般農業區	養殖用地	86.96	*
7504	嘉義縣	東石鄉	新掌潭段	282	3165	一般農業區	養殖用地	85.13	*
7505	嘉義縣	東石鄉	新掌潭段	282	3166	一般農業區	養殖用地	73.42	*
7506	嘉義縣	東石鄉	新掌潭段	282	3169	一般農業區	養殖用地	287.56	*
7507	嘉義縣	東石鄉	新掌潭段	282	3170	一般農業區	養殖用地	27.65	*
7508	嘉義縣	東石鄉	新掌潭段	316	3176	一般農業區	養殖用地	20.69	*
7509	嘉義縣	東石鄉	新掌潭段	321	3097	一般農業區	養殖用地	0.14	*
7510	嘉義縣	東石鄉	新掌潭段	422	3260	一般農業區	農牧用地	30.85	*
7511	嘉義縣	東石鄉	新掌潭段	422	3260	一般農業區	農牧用地	80.12	*
7512	嘉義縣	東石鄉	新掌潭段	422	3262	一般農業區	農牧用地	3.46	*
7513	嘉義縣	東石鄉	新掌潭段	434	3263	一般農業區	農牧用地	52.82	*
7514	嘉義縣	東石鄉	新掌潭段	434	3273	一般農業區	農牧用地	1.04	*
7515	嘉義縣	東石鄉	新掌潭段	435	3273	一般農業區	農牧用地	2,657.15	*
7516	嘉義縣	東石鄉	新掌潭段	436	3263	一般農業區	養殖用地	2,008.42	*
7517	嘉義縣	東石鄉	新掌潭段	436	3273	一般農業區	養殖用地	3,859.94	*
7518	嘉義縣	東石鄉	新掌潭段	437	3264	一般農業區	養殖用地	6,446.95	*
7519	嘉義縣	東石鄉	新掌潭段	438	3260	一般農業區	養殖用地	2,843.40	*
7520	嘉義縣	東石鄉	新掌潭段	438	3261	一般農業區	養殖用地	89.00	*
7521	嘉義縣	東石鄉	新掌潭段	438	3262	一般農業區	養殖用地	43.38	*
7522	嘉義縣	東石鄉	新掌潭段	438	3268	一般農業區	養殖用地	29.08	*
7523	嘉義縣	東石鄉	新掌潭段	443	3183	一般農業區	養殖用地	1,094.39	*
7524	嘉義縣	東石鄉	新掌潭段	443	3198	一般農業區	養殖用地	2.70	*
7525	嘉義縣	東石鄉	新掌潭段	443	3310	一般農業區	養殖用地	3,596.13	*
7526	嘉義縣	東石鄉	新掌潭段	443	3183-1	一般農業區	養殖用地	3,682.68	*
7527	嘉義縣	東石鄉	新掌潭段	443	3183-2	一般農業區	養殖用地	2,062.62	*
7528	嘉義縣	東石鄉	新掌潭段	443	3198-1	一般農業區	養殖用地	150.50	*
7529	嘉義縣	東石鄉	新掌潭段	445	3272	一般農業區	農牧用地	5,226.82	*
7530	嘉義縣	東石鄉	新掌潭段	445	3273	一般農業區	農牧用地	37.71	*
7531	嘉義縣	東石鄉	新掌潭段	478	3268	一般農業區	養殖用地	9.07	*
7532	嘉義縣	東石鄉	新掌潭段	486	3268	一般農業區	農牧用地	0.91	*
7533	嘉義縣	東石鄉	新掌潭段	487	3268	一般農業區	農牧用地	55.51	*
7534	嘉義縣	東石鄉	新掌潭段	491	3268	一般農業區	農牧用地	35.00	*
7535	嘉義縣	東石鄉	新掌潭段	498	3153	一般農業區	養殖用地	3.41	*
7536	嘉義縣	東石鄉	新掌潭段	498	3155	一般農業區	養殖用地	4.05	*
7537	嘉義縣	東石鄉	新掌潭段	502	3155	一般農業區	養殖用地	5.15	*
7538	嘉義縣	東石鄉	新掌潭段	505	3155	一般農業區	養殖用地	7.21	*

7539	嘉義縣	東石鄉	新掌潭段	506	3155	一般農業區	養殖用地	588.55	*
7540	嘉義縣	東石鄉	新掌潭段	507	3155	一般農業區	養殖用地	1,259.14	*
7541	嘉義縣	東石鄉	新掌潭段	508	3155	一般農業區	養殖用地	9.66	*
7542	嘉義縣	東石鄉	新掌潭段	509	3155	一般農業區	養殖用地	1.34	*
7543	嘉義縣	東石鄉	新掌潭段	512	3152	一般農業區	養殖用地	239.51	*
7544	嘉義縣	東石鄉	新掌潭段	513	3150	一般農業區	養殖用地	1.43	*
7545	嘉義縣	東石鄉	新掌潭段	513	3152	一般農業區	養殖用地	952.13	*
7546	嘉義縣	東石鄉	新掌潭段	513	3155	一般農業區	養殖用地	1,035.02	*
7547	嘉義縣	東石鄉	新掌潭段	514	3150	一般農業區	農牧用地	1,543.68	*
7548	嘉義縣	東石鄉	新掌潭段	514	3153	一般農業區	農牧用地	1,059.18	*
7549	嘉義縣	東石鄉	新掌潭段	514	3155	一般農業區	農牧用地	1,579.58	*
7550	嘉義縣	東石鄉	新掌潭段	515	3154	一般農業區	養殖用地	3,042.48	*
7551	嘉義縣	東石鄉	新掌潭段	516	3271	一般農業區	養殖用地	0.59	*
7552	嘉義縣	東石鄉	新掌潭段	517	3150	一般農業區	養殖用地	1.64	*
7553	嘉義縣	東石鄉	新掌潭段	517	3271	一般農業區	養殖用地	3,094.43	*
7554	嘉義縣	東石鄉	新掌潭段	518	3101	一般農業區	養殖用地	28.50	*
7555	嘉義縣	東石鄉	新掌潭段	518	3150	一般農業區	養殖用地	2,215.77	*
7556	嘉義縣	東石鄉	新掌潭段	519	3101	一般農業區	養殖用地	5.33	*
7557	嘉義縣	東石鄉	新掌潭段	519	3150	一般農業區	養殖用地	1,818.98	*
7558	嘉義縣	東石鄉	新掌潭段	519	3271	一般農業區	養殖用地	1.70	*
7559	嘉義縣	東石鄉	新掌潭段	520	3101	一般農業區	養殖用地	104.01	*
7560	嘉義縣	東石鄉	新掌潭段	521	3101	一般農業區	農牧用地	3,521.52	*
7561	嘉義縣	東石鄉	新掌潭段	522	3095	一般農業區	養殖用地	0.84	*
7562	嘉義縣	東石鄉	新掌潭段	522	3101	一般農業區	養殖用地	2.96	*
7563	嘉義縣	東石鄉	新掌潭段	522	3152	一般農業區	養殖用地	2.85	*
7564	嘉義縣	東石鄉	新掌潭段	522	3175	一般農業區	養殖用地	2,871.84	*
7565	嘉義縣	東石鄉	新掌潭段	523	3151	一般農業區	養殖用地	1,314.80	*
7566	嘉義縣	東石鄉	新掌潭段	523	3152	一般農業區	養殖用地	2,046.21	*
7567	嘉義縣	東石鄉	新掌潭段	523	3175	一般農業區	養殖用地	22.92	*
7568	嘉義縣	東石鄉	新掌潭段	526	3095	一般農業區	養殖用地	1,345.36	*
7569	嘉義縣	東石鄉	新掌潭段	526	3175	一般農業區	養殖用地	0.30	*
7570	嘉義縣	東石鄉	新掌潭段	527	3095	一般農業區	養殖用地	0.49	*
7571	嘉義縣	東石鄉	新掌潭段	527	3101	一般農業區	養殖用地	3,068.43	*
7572	嘉義縣	東石鄉	新掌潭段	527	3118	一般農業區	養殖用地	44.12	*
7573	嘉義縣	東石鄉	新掌潭段	527	3121	一般農業區	養殖用地	1,774.00	*
7574	嘉義縣	東石鄉	新掌潭段	527	3126	一般農業區	養殖用地	20.40	*
7575	嘉義縣	東石鄉	新掌潭段	528	3118	一般農業區	養殖用地	39.97	*
7576	嘉義縣	東石鄉	新掌潭段	528	3126	一般農業區	養殖用地	2,079.97	*
7577	嘉義縣	東石鄉	新掌潭段	529	3125	一般農業區	養殖用地	3,139.86	*
7578	嘉義縣	東石鄉	新掌潭段	529	3126	一般農業區	養殖用地	40.24	*
7579	嘉義縣	東石鄉	新掌潭段	529	3126-1	一般農業區	養殖用地	9.52	*
7580	嘉義縣	東石鄉	新掌潭段	530	3118	一般農業區	養殖用地	0.00	*
7581	嘉義縣	東石鄉	新掌潭段	530	3126	一般農業區	養殖用地	3,809.76	*
7582	嘉義縣	東石鄉	新掌潭段	530	3126-1	一般農業區	養殖用地	615.23	*
7583	嘉義縣	東石鄉	新掌潭段	532	3118	一般農業區	養殖用地	50.12	*
7584	嘉義縣	東石鄉	新掌潭段	532	3126	一般農業區	養殖用地	133.13	*
7585	嘉義縣	東石鄉	新掌潭段	539	3118	一般農業區	養殖用地	2,760.41	*
7586	嘉義縣	東石鄉	新掌潭段	542	3118	一般農業區	養殖用地	390.59	*
7587	嘉義縣	東石鄉	新掌潭段	543	3113	一般農業區	養殖用地	92.99	*
7588	嘉義縣	東石鄉	新掌潭段	543	3118	一般農業區	養殖用地	1,591.36	*
7589	嘉義縣	東石鄉	新掌潭段	544	3118	一般農業區	養殖用地	1,610.00	*
7590	嘉義縣	東石鄉	新掌潭段	545	3106	一般農業區	養殖用地	26.62	*
7591	嘉義縣	東石鄉	新掌潭段	545	3113	一般農業區	養殖用地	0.25	*
7592	嘉義縣	東石鄉	新掌潭段	545	3114	一般農業區	養殖用地	583.06	*
7593	嘉義縣	東石鄉	新掌潭段	545	3118	一般農業區	養殖用地	1,456.52	*
7594	嘉義縣	東石鄉	新掌潭段	546	3113	一般農業區	養殖用地	893.44	*
7595	嘉義縣	東石鄉	新掌潭段	546	3114	一般農業區	養殖用地	16.18	*
7596	嘉義縣	東石鄉	新掌潭段	546	3118	一般農業區	養殖用地	20.46	*
7597	嘉義縣	東石鄉	新掌潭段	547	3106	一般農業區	養殖用地	815.73	*
7598	嘉義縣	東石鄉	新掌潭段	547	3107	一般農業區	養殖用地	993.98	*
7599	嘉義縣	東石鄉	新掌潭段	554	3107	一般農業區	養殖用地	1,354.43	*
7600	嘉義縣	東石鄉	新掌潭段	569	4412	一般農業區	養殖用地	5.91	*
7601	嘉義縣	東石鄉	新掌潭段	569	4412	一般農業區	養殖用地	28.38	*
7602	嘉義縣	東石鄉	新掌潭段	581	4400	一般農業區	養殖用地	2.08	*
7603	嘉義縣	東石鄉	新掌潭段	604	4420	特定專用區	養殖用地	8.00	*

7604	嘉義縣	東石鄉	新掌潭段	606	4420	特定專用區	養殖用地	112.06	*
7605	嘉義縣	東石鄉	新掌潭段	608	4400	特定專用區	養殖用地	14.31	*
7606	嘉義縣	東石鄉	新掌潭段	609	4400	特定專用區	養殖用地	38.69	*
7607	嘉義縣	東石鄉	新掌潭段	609	4420	特定專用區	養殖用地	78.33	*
7608	嘉義縣	東石鄉	新掌潭段	610	4420	特定專用區	養殖用地	1,010.19	*
7609	嘉義縣	東石鄉	新掌潭段	610	4417-1	特定專用區	養殖用地	287.33	*
7610	嘉義縣	東石鄉	新掌潭段	611	4420	特定專用區	養殖用地	1,264.34	*
7611	嘉義縣	東石鄉	新掌潭段	616	4417-1	特定專用區	養殖用地	648.17	*
7612	嘉義縣	東石鄉	新掌潭段	617	4400	特定專用區	養殖用地	6,455.62	*
7613	嘉義縣	東石鄉	新掌潭段	617	4417	特定專用區	養殖用地	1,753.06	*
7614	嘉義縣	東石鄉	新掌潭段	617	4417-1	特定專用區	養殖用地	2,612.56	*
7615	嘉義縣	東石鄉	新掌潭段	617	4417-3	特定專用區	養殖用地	1,789.43	*
7616	嘉義縣	東石鄉	新掌潭段	623	4408	一般農業區	養殖用地	26.40	*
7617	嘉義縣	東石鄉	新掌潭段	624	4406	一般農業區	養殖用地	333.19	*
7618	嘉義縣	東石鄉	新掌潭段	624	4407	一般農業區	養殖用地	3,151.90	*
7619	嘉義縣	東石鄉	新掌潭段	624	4407-1	一般農業區	養殖用地	1,966.86	*
7620	嘉義縣	東石鄉	新掌潭段	625	4399	一般農業區	養殖用地	890.77	*
7621	嘉義縣	東石鄉	新掌潭段	625	4406	一般農業區	養殖用地	7,083.28	*
7622	嘉義縣	東石鄉	新掌潭段	625	4407	一般農業區	養殖用地	152.86	*
7623	嘉義縣	東石鄉	新掌潭段	625	4408	一般農業區	養殖用地	40.28	*
7624	嘉義縣	東石鄉	新掌潭段	625	4409	一般農業區	養殖用地	131.27	*
7625	嘉義縣	東石鄉	新掌潭段	625	4407-1	一般農業區	養殖用地	88.28	*
7626	嘉義縣	東石鄉	新掌潭段	625	4407-1	一般農業區	養殖用地	98.91	*
7627	嘉義縣	東石鄉	新掌潭段	625	4407-1	一般農業區	養殖用地	15.20	*
7628	嘉義縣	東石鄉	新掌潭段	626	3103	一般農業區	養殖用地	1,942.23	*
7629	嘉義縣	東石鄉	新掌潭段	626	4405	一般農業區	養殖用地	5,273.39	*
7630	嘉義縣	東石鄉	新掌潭段	626	4411-1	一般農業區	養殖用地	51.81	*
7631	嘉義縣	東石鄉	新掌潭段	627	3103	一般農業區	養殖用地	119.64	*
7632	嘉義縣	東石鄉	新掌潭段	627	4405	一般農業區	養殖用地	106.65	*
7633	嘉義縣	東石鄉	新掌潭段	627	4405	一般農業區	養殖用地	1.19	*
7634	嘉義縣	東石鄉	新掌潭段	627	4406	一般農業區	養殖用地	0.05	*
7635	嘉義縣	東石鄉	新掌潭段	627	4409	一般農業區	養殖用地	26.79	*
7636	嘉義縣	東石鄉	新掌潭段	627	4411-1	一般農業區	養殖用地	217.47	*
7637	嘉義縣	東石鄉	新掌潭段	628	4408	一般農業區	養殖用地	0.42	*
7638	嘉義縣	東石鄉	新掌潭段	628	4409	一般農業區	養殖用地	2,999.87	*
7639	嘉義縣	東石鄉	新掌潭段	629	4408	一般農業區	養殖用地	860.11	*
7640	嘉義縣	東石鄉	新掌潭段	631	4408	一般農業區	養殖用地	29.16	*
7641	嘉義縣	東石鄉	新掌潭段	631	3105-1	一般農業區	養殖用地	763.11	*
7642	嘉義縣	東石鄉	新掌潭段	636	3105-1	一般農業區	養殖用地	1,145.80	*
7643	嘉義縣	東石鄉	新掌潭段	637	3105-1	一般農業區	養殖用地	1,262.70	*
7644	嘉義縣	東石鄉	新掌潭段	638	3105-1	一般農業區	養殖用地	37.94	*
7645	嘉義縣	東石鄉	新掌潭段	639	4409	一般農業區	養殖用地	4.46	*
7646	嘉義縣	東石鄉	新掌潭段	639	4411	一般農業區	養殖用地	4,787.33	*
7647	嘉義縣	東石鄉	新掌潭段	639	4411-1	一般農業區	養殖用地	715.83	*
7648	嘉義縣	東石鄉	新掌潭段	640	3104	一般農業區	養殖用地	6,011.77	*
7649	嘉義縣	東石鄉	新掌潭段	640	3105	一般農業區	養殖用地	25.46	*
7650	嘉義縣	東石鄉	新掌潭段	640	3105-1	一般農業區	養殖用地	0.23	*
7651	嘉義縣	東石鄉	新掌潭段	641	3105	一般農業區	養殖用地	993.12	*
7652	嘉義縣	東石鄉	新掌潭段	641	3105-1	一般農業區	養殖用地	15.40	*
7653	嘉義縣	東石鄉	新掌潭段	641	3105-1	一般農業區	養殖用地	14.88	*
7654	嘉義縣	東石鄉	新掌潭段	642	3105	一般農業區	養殖用地	1,477.15	*
7655	嘉義縣	東石鄉	新掌潭段	643	3103	一般農業區	養殖用地	1.87	*
7656	嘉義縣	東石鄉	新掌潭段	643	3105	一般農業區	養殖用地	2,911.92	*
7657	嘉義縣	東石鄉	新掌潭段	643	3109	一般農業區	養殖用地	0.03	*
7658	嘉義縣	東石鄉	新掌潭段	644	3103	一般農業區	養殖用地	275.61	*
7659	嘉義縣	東石鄉	新掌潭段	644	3105	一般農業區	養殖用地	34.65	*
7660	嘉義縣	東石鄉	新掌潭段	644	3109	一般農業區	養殖用地	555.38	*
7661	嘉義縣	東石鄉	新掌潭段	645	3105	一般農業區	養殖用地	29.67	*
7662	嘉義縣	東石鄉	新掌潭段	645	3109	一般農業區	養殖用地	909.89	*
7663	嘉義縣	東石鄉	新掌潭段	646	3105	一般農業區	養殖用地	144.39	*
7664	嘉義縣	東石鄉	新掌潭段	646	3109	一般農業區	養殖用地	2,166.73	*
7665	嘉義縣	東石鄉	新掌潭段	647	3108	一般農業區	養殖用地	14.69	*
7666	嘉義縣	東石鄉	新掌潭段	647	3109	一般農業區	養殖用地	473.79	*
7667	嘉義縣	東石鄉	新掌潭段	648	3105	一般農業區	養殖用地	94.04	*
7668	嘉義縣	東石鄉	新掌潭段	648	3105	一般農業區	養殖用地	0.01	*

7669	嘉義縣	東石鄉	新掌潭段	648	3108	一般農業區	養殖用地	30.44	*
7670	嘉義縣	東石鄉	新掌潭段	648	3109	一般農業區	養殖用地	2,436.46	*
7671	嘉義縣	東石鄉	新掌潭段	649	3105	一般農業區	養殖用地	1,835.42	*
7672	嘉義縣	東石鄉	新掌潭段	649	3108	一般農業區	養殖用地	11.88	*
7673	嘉義縣	東石鄉	新掌潭段	650	3108	一般農業區	養殖用地	819.33	*
7674	嘉義縣	東石鄉	新掌潭段	650	3109	一般農業區	養殖用地	3.66	*
7675	嘉義縣	東石鄉	新掌潭段	650	3112	一般農業區	養殖用地	372.69	*
7676	嘉義縣	東石鄉	新掌潭段	651	3105	一般農業區	養殖用地	15.09	*
7677	嘉義縣	東石鄉	新掌潭段	651	3108	一般農業區	養殖用地	3,522.22	*
7678	嘉義縣	東石鄉	新掌潭段	654	3108	一般農業區	養殖用地	2,268.29	*
7679	嘉義縣	東石鄉	新掌潭段	655	3112	一般農業區	養殖用地	3,070.29	*
7680	嘉義縣	東石鄉	新掌潭段	658	3112	一般農業區	養殖用地	48.40	*
7681	嘉義縣	東石鄉	新掌潭段	658	3117	一般農業區	養殖用地	1,614.94	*
7682	嘉義縣	東石鄉	新掌潭段	658	3122	一般農業區	養殖用地	7.14	*
7683	嘉義縣	東石鄉	新掌潭段	659	3109	一般農業區	養殖用地	221.57	*
7684	嘉義縣	東石鄉	新掌潭段	659	3110	一般農業區	養殖用地	6.05	*
7685	嘉義縣	東石鄉	新掌潭段	659	3110	一般農業區	養殖用地	136.87	*
7686	嘉義縣	東石鄉	新掌潭段	659	3111	一般農業區	養殖用地	11,764.97	*
7687	嘉義縣	東石鄉	新掌潭段	659	3112	一般農業區	養殖用地	31.01	*
7688	嘉義縣	東石鄉	新掌潭段	659	3112	一般農業區	養殖用地	66.09	*
7689	嘉義縣	東石鄉	新掌潭段	660	3110	一般農業區	養殖用地	2,711.35	*
7690	嘉義縣	東石鄉	新掌潭段	660	3111	一般農業區	養殖用地	11.13	*
7691	嘉義縣	東石鄉	新掌潭段	660	3112	一般農業區	養殖用地	0.45	*
7692	嘉義縣	東石鄉	新掌潭段	660	3117	一般農業區	養殖用地	154.26	*
7693	嘉義縣	東石鄉	新掌潭段	661	3110	一般農業區	養殖用地	1,630.93	*
7694	嘉義縣	東石鄉	新掌潭段	661	3117	一般農業區	養殖用地	39.89	*
7695	嘉義縣	東石鄉	新掌潭段	661	3122	一般農業區	養殖用地	1,825.74	*
7696	嘉義縣	東石鄉	新掌潭段	662	3122	一般農業區	養殖用地	2,366.96	*
7697	嘉義縣	東石鄉	新掌潭段	663	3122	一般農業區	養殖用地	1,574.00	*
7698	嘉義縣	東石鄉	新掌潭段	663	3123	一般農業區	養殖用地	133.98	*
7699	嘉義縣	東石鄉	新掌潭段	663	3237	一般農業區	養殖用地	5.37	*
7700	嘉義縣	東石鄉	新掌潭段	664	3123	一般農業區	養殖用地	1,596.67	*
7701	嘉義縣	東石鄉	新掌潭段	664	3124	一般農業區	養殖用地	47.03	*
7702	嘉義縣	東石鄉	新掌潭段	664	3237	一般農業區	養殖用地	13.74	*
7703	嘉義縣	東石鄉	新掌潭段	665	3123	一般農業區	養殖用地	6.41	*
7704	嘉義縣	東石鄉	新掌潭段	665	3124	一般農業區	養殖用地	2,703.69	*
7705	嘉義縣	東石鄉	新掌潭段	665	3190	一般農業區	養殖用地	1.44	*
7706	嘉義縣	東石鄉	新掌潭段	666	3122	一般農業區	養殖用地	46.78	*
7707	嘉義縣	東石鄉	新掌潭段	666	3237	一般農業區	養殖用地	1,343.82	*
7708	嘉義縣	東石鄉	新掌潭段	666	3238	一般農業區	養殖用地	1,133.14	*
7709	嘉義縣	東石鄉	新掌潭段	667	3237	一般農業區	養殖用地	9.14	*
7710	嘉義縣	東石鄉	新掌潭段	668	3237	一般農業區	養殖用地	18.56	*
7711	嘉義縣	東石鄉	新掌潭段	668	3238	一般農業區	養殖用地	1,571.67	*
7712	嘉義縣	東石鄉	新掌潭段	669	3124	一般農業區	養殖用地	16.78	*
7713	嘉義縣	東石鄉	新掌潭段	669	3190	一般農業區	養殖用地	4,872.36	*
7714	嘉義縣	東石鄉	新掌潭段	669	3191	一般農業區	養殖用地	1,539.45	*
7715	嘉義縣	東石鄉	新掌潭段	669	3238	一般農業區	養殖用地	1.05	*
7716	嘉義縣	東石鄉	新掌潭段	669	3281	一般農業區	養殖用地	3,394.80	*
7717	嘉義縣	東石鄉	新掌潭段	670	3190	一般農業區	養殖用地	55.80	*
7718	嘉義縣	東石鄉	新掌潭段	670	3191	一般農業區	養殖用地	12.88	*
7719	嘉義縣	東石鄉	新掌潭段	675	3268	一般農業區	養殖用地	1,843.97	*
7720	嘉義縣	東石鄉	新掌潭段	677	3267	一般農業區	養殖用地	6.95	*
7721	嘉義縣	東石鄉	新掌潭段	677	3270	一般農業區	養殖用地	3,040.77	*
7722	嘉義縣	東石鄉	新掌潭段	678	3265	一般農業區	養殖用地	1,204.16	*
7723	嘉義縣	東石鄉	新掌潭段	678	3267	一般農業區	養殖用地	1,216.90	*
7724	嘉義縣	東石鄉	新掌潭段	678	3268	一般農業區	養殖用地	2,365.26	*
7725	嘉義縣	東石鄉	新掌潭段	678	3269	一般農業區	養殖用地	1,445.32	*
7726	嘉義縣	東石鄉	新掌潭段	678	3270	一般農業區	養殖用地	37.32	*
7727	嘉義縣	東石鄉	新掌潭段	678	3276	一般農業區	養殖用地	6,896.93	*
7728	嘉義縣	東石鄉	新掌潭段	678	3277	一般農業區	養殖用地	2,059.99	*
7729	嘉義縣	東石鄉	新掌潭段	679	3276	一般農業區	養殖用地	105.92	*
7730	嘉義縣	東石鄉	新掌潭段	679	3277	一般農業區	養殖用地	1,033.70	*
7731	嘉義縣	東石鄉	新掌潭段	679	3278	一般農業區	養殖用地	3,164.88	*
7732	嘉義縣	東石鄉	新掌潭段	680	3270	一般農業區	養殖用地	168.46	*
7733	嘉義縣	東石鄉	新掌潭段	680	3278	一般農業區	養殖用地	53.12	*

7734	嘉義縣	東石鄉	新掌潭段	680	3279	一般農業區	養殖用地	4,764.75	*
7735	嘉義縣	東石鄉	新掌潭段	680	3280	一般農業區	養殖用地	4,160.94	*
7736	嘉義縣	東石鄉	新掌潭段	681	3186	一般農業區	養殖用地	1,332.19	*
7737	嘉義縣	東石鄉	新掌潭段	681	3187	一般農業區	養殖用地	6,235.77	*
7738	嘉義縣	東石鄉	新掌潭段	681	3277	一般農業區	養殖用地	233.91	*
7739	嘉義縣	東石鄉	新掌潭段	681	3278	一般農業區	養殖用地	4,000.30	*
7740	嘉義縣	東石鄉	新掌潭段	683	3187	一般農業區	養殖用地	1,086.07	*
7741	嘉義縣	東石鄉	新掌潭段	683	3188	一般農業區	養殖用地	0.00	*
7742	嘉義縣	東石鄉	新掌潭段	683	3216	一般農業區	養殖用地	0.52	*
7743	嘉義縣	東石鄉	新掌潭段	683	3226	一般農業區	養殖用地	5,002.80	*
7744	嘉義縣	東石鄉	新掌潭段	683	3227	一般農業區	養殖用地	3,589.97	*
7745	嘉義縣	東石鄉	新掌潭段	683	3228	一般農業區	養殖用地	3,931.83	*
7746	嘉義縣	東石鄉	新掌潭段	684	3188	一般農業區	養殖用地	2,801.65	*
7747	嘉義縣	東石鄉	新掌潭段	684	3228	一般農業區	養殖用地	49.26	*
7748	嘉義縣	東石鄉	新掌潭段	684	3228	一般農業區	養殖用地	1.07	*
7749	嘉義縣	東石鄉	新掌潭段	685	3226	一般農業區	養殖用地	3,309.53	*
7750	嘉義縣	東石鄉	新掌潭段	685	3228	一般農業區	養殖用地	13.16	*
7751	嘉義縣	東石鄉	新掌潭段	685	3228	一般農業區	養殖用地	4.00	*
7752	嘉義縣	東石鄉	新掌潭段	685	3229	一般農業區	養殖用地	1,522.45	*
7753	嘉義縣	東石鄉	新掌潭段	685	3231-1	一般農業區	養殖用地	3.26	*
7754	嘉義縣	東石鄉	新掌潭段	688	3229	一般農業區	養殖用地	2,086.91	*
7755	嘉義縣	東石鄉	新掌潭段	689	3229	一般農業區	養殖用地	19.53	*
7756	嘉義縣	東石鄉	新掌潭段	689	3231-1	一般農業區	養殖用地	1,986.60	*
7757	嘉義縣	東石鄉	新掌潭段	689	3236-2	一般農業區	養殖用地	7.64	*
7758	嘉義縣	東石鄉	新掌潭段	690	3226	一般農業區	養殖用地	143.97	*
7759	嘉義縣	東石鄉	新掌潭段	690	3231	一般農業區	養殖用地	2,980.16	*
7760	嘉義縣	東石鄉	新掌潭段	690	3231-1	一般農業區	養殖用地	543.61	*
7761	嘉義縣	東石鄉	新掌潭段	691	3231-1	一般農業區	養殖用地	1,024.82	*
7762	嘉義縣	東石鄉	新掌潭段	691	3234-1	一般農業區	養殖用地	48.06	*
7763	嘉義縣	東石鄉	新掌潭段	691	3236-2	一般農業區	養殖用地	660.34	*
7764	嘉義縣	東石鄉	新掌潭段	692	3236-2	一般農業區	養殖用地	567.63	*
7765	嘉義縣	東石鄉	新掌潭段	696	3236	一般農業區	養殖用地	603.10	*
7766	嘉義縣	東石鄉	新掌潭段	696	3236-2	一般農業區	養殖用地	135.30	*
7767	嘉義縣	東石鄉	新掌潭段	697	3236	一般農業區	養殖用地	2,488.30	*
7768	嘉義縣	東石鄉	新掌潭段	697	3234-1	一般農業區	養殖用地	495.12	*
7769	嘉義縣	東石鄉	新掌潭段	698		一般農業區	養殖用地	154.82	*
7770	嘉義縣	東石鄉	新掌潭段	700	3236	一般農業區	養殖用地	13.50	*
7771	嘉義縣	東石鄉	新掌潭段	701	3246	一般農業區	養殖用地	3,035.09	*
7772	嘉義縣	東石鄉	新掌潭段	703	3103	一般農業區	養殖用地	0.05	*
7773	嘉義縣	東石鄉	新掌潭段	703	3109	一般農業區	養殖用地	45.76	*
7774	嘉義縣	東石鄉	新掌潭段	703	3111	一般農業區	養殖用地	113.16	*
7775	嘉義縣	東石鄉	新掌潭段	705	3103	一般農業區	養殖用地	100.76	*
7776	嘉義縣	東石鄉	新掌潭段	705	3245	一般農業區	養殖用地	1,362.57	*
7777	嘉義縣	東石鄉	新掌潭段	705	3246	一般農業區	養殖用地	4,489.76	*
7778	嘉義縣	東石鄉	新掌潭段	705	3247	一般農業區	養殖用地	3,830.46	*
7779	嘉義縣	東石鄉	新掌潭段	706	3231	一般農業區	養殖用地	387.46	*
7780	嘉義縣	東石鄉	新掌潭段	706	3234	一般農業區	養殖用地	1,325.71	*
7781	嘉義縣	東石鄉	新掌潭段	706	3231-1	一般農業區	養殖用地	218.42	*
7782	嘉義縣	東石鄉	新掌潭段	706	3234-1	一般農業區	養殖用地	1,878.76	*
7783	嘉義縣	東石鄉	新掌潭段	707	3213	一般農業區	養殖用地	1,075.33	*
7784	嘉義縣	東石鄉	新掌潭段	707	3213	一般農業區	養殖用地	4.47	*
7785	嘉義縣	東石鄉	新掌潭段	707	3234	一般農業區	養殖用地	1,470.06	*
7786	嘉義縣	東石鄉	新掌潭段	707	3235	一般農業區	養殖用地	4,437.88	*
7787	嘉義縣	東石鄉	新掌潭段	707	3233-1	一般農業區	養殖用地	321.85	*
7788	嘉義縣	東石鄉	新掌潭段	707	3234-1	一般農業區	養殖用地	389.62	*
7789	嘉義縣	東石鄉	新掌潭段	708	3246	一般農業區	養殖用地	431.96	*
7790	嘉義縣	東石鄉	新掌潭段	708	3247	一般農業區	養殖用地	4,338.47	*
7791	嘉義縣	東石鄉	新掌潭段	708	4439	一般農業區	養殖用地	25.74	*
7792	嘉義縣	東石鄉	新掌潭段	708	4439	一般農業區	養殖用地	0.73	*
7793	嘉義縣	東石鄉	新掌潭段	709	4439	一般農業區	養殖用地	2,635.10	*
7794	嘉義縣	東石鄉	新掌潭段	709	4440	一般農業區	養殖用地	4,298.65	*
7795	嘉義縣	東石鄉	新掌潭段	709	4443	一般農業區	養殖用地	48.66	*
7796	嘉義縣	東石鄉	新掌潭段	709	4446	一般農業區	養殖用地	269.08	*
7797	嘉義縣	東石鄉	新掌潭段	709	4447	一般農業區	養殖用地	245.37	*
7798	嘉義縣	東石鄉	新掌潭段	709	4448	一般農業區	養殖用地	221.40	*

7799	嘉義縣	東石鄉	新掌潭段	709	4449	一般農業區	養殖用地	211.03	*
7800	嘉義縣	東石鄉	新掌潭段	709	4450	一般農業區	養殖用地	845.28	*
7801	嘉義縣	東石鄉	新掌潭段	709	4451	一般農業區	養殖用地	196.51	*
7802	嘉義縣	東石鄉	新掌潭段	709	4452	一般農業區	養殖用地	184.45	*
7803	嘉義縣	東石鄉	新掌潭段	709	4453	一般農業區	養殖用地	174.75	*
7804	嘉義縣	東石鄉	新掌潭段	709	4454	一般農業區	養殖用地	178.46	*
7805	嘉義縣	東石鄉	新掌潭段	709	4455	一般農業區	養殖用地	3,502.65	*
7806	嘉義縣	東石鄉	新掌潭段	709	4456	一般農業區	養殖用地	205.34	*
7807	嘉義縣	東石鄉	新掌潭段	709	4456-1	一般農業區	養殖用地	204.09	*
7808	嘉義縣	東石鄉	新掌潭段	709	4456-2	一般農業區	養殖用地	107.75	*
7809	嘉義縣	東石鄉	新掌潭段	709	4456-3	一般農業區	養殖用地	116.22	*
7810	嘉義縣	東石鄉	新掌潭段	710	3103	一般農業區	養殖用地	4,195.42	*
7811	嘉義縣	東石鄉	新掌潭段	710	4405	一般農業區	養殖用地	1,254.25	*
7812	嘉義縣	東石鄉	新掌潭段	714	4399	一般農業區	養殖用地	1,526.67	*
7813	嘉義縣	東石鄉	新掌潭段	719	4398	特定專用區	養殖用地	66.19	*
7814	嘉義縣	東石鄉	新掌潭段	719	4416	特定專用區	養殖用地	1,965.78	*
7815	嘉義縣	東石鄉	新掌潭段	719	4417	特定專用區	養殖用地	9.92	*
7816	嘉義縣	東石鄉	新掌潭段	719	4417-1	特定專用區	養殖用地	34.78	*
7817	嘉義縣	東石鄉	新掌潭段	720	4417-1	特定專用區	養殖用地	167.08	*
7818	嘉義縣	東石鄉	新掌潭段	723	4397	特定專用區	養殖用地	0.73	*
7819	嘉義縣	東石鄉	新掌潭段	723	4398	特定專用區	養殖用地	1,339.67	*
7820	嘉義縣	東石鄉	新掌潭段	730	4399	一般農業區	養殖用地	1,130.80	*
7821	嘉義縣	東石鄉	新掌潭段	731	4399	一般農業區	養殖用地	63.65	*
7822	嘉義縣	東石鄉	新掌潭段	731	4399	一般農業區	養殖用地	15.60	*
7823	嘉義縣	東石鄉	新掌潭段	731	4402	一般農業區	養殖用地	4,916.01	*
7824	嘉義縣	東石鄉	新掌潭段	731	4403	一般農業區	養殖用地	8.45	*
7825	嘉義縣	東石鄉	新掌潭段	731	4405	一般農業區	養殖用地	26.39	*
7826	嘉義縣	東石鄉	新掌潭段	731	4402-2	一般農業區	養殖用地	835.73	*
7827	嘉義縣	東石鄉	新掌潭段	732	4403	一般農業區	養殖用地	6,022.87	*
7828	嘉義縣	東石鄉	新掌潭段	732	4405	一般農業區	養殖用地	0.25	*
7829	嘉義縣	東石鄉	新掌潭段	732	4405	一般農業區	養殖用地	168.69	*
7830	嘉義縣	東石鄉	新掌潭段	733	4443	一般農業區	養殖用地	1,398.61	*
7831	嘉義縣	東石鄉	新掌潭段	734	4443	一般農業區	養殖用地	1,693.80	*
7832	嘉義縣	東石鄉	新掌潭段	735	4443	一般農業區	養殖用地	1,372.93	*
7833	嘉義縣	東石鄉	新掌潭段	736	4402	一般農業區	養殖用地	15.57	*
7834	嘉義縣	東石鄉	新掌潭段	736	4443	一般農業區	養殖用地	1,382.39	*
7835	嘉義縣	東石鄉	新掌潭段	736	4444	一般農業區	養殖用地	168.14	*
7836	嘉義縣	東石鄉	新掌潭段	737	4402	一般農業區	農牧用地	14.81	*
7837	嘉義縣	東石鄉	新掌潭段	737	4444	一般農業區	農牧用地	1,852.49	*
7838	嘉義縣	東石鄉	新掌潭段	737	4402-2	一般農業區	農牧用地	38.34	*
7839	嘉義縣	東石鄉	新掌潭段	744		特定專用區	養殖用地	179.75	*
7840	嘉義縣	東石鄉	新掌潭段	745	4436	特定專用區	養殖用地	121.63	*
7841	嘉義縣	東石鄉	新掌潭段	746	4436	特定專用區	養殖用地	8,605.17	*
7842	嘉義縣	東石鄉	新掌潭段	746	4438	特定專用區	養殖用地	3,920.21	*
7843	嘉義縣	東石鄉	新掌潭段	747	4436	特定專用區	養殖用地	199.98	*
7844	嘉義縣	東石鄉	新掌潭段	747	4438	特定專用區	養殖用地	1,477.81	*
7845	嘉義縣	東石鄉	新掌潭段	751	4439	一般農業區	養殖用地	235.46	*
7846	嘉義縣	東石鄉	新掌潭段	751	3233-1	一般農業區	養殖用地	328.97	*
7847	嘉義縣	東石鄉	新掌潭段	752	3233	一般農業區	養殖用地	1,993.86	*
7848	嘉義縣	東石鄉	新掌潭段	752	3233-1	一般農業區	養殖用地	314.36	*
7849	嘉義縣	東石鄉	新掌潭段	753	3232	一般農業區	養殖用地	1,032.37	*
7850	嘉義縣	東石鄉	新掌潭段	753	3233	一般農業區	養殖用地	566.22	*
7851	嘉義縣	東石鄉	新掌潭段	754	3232	一般農業區	養殖用地	1,955.34	*
7852	嘉義縣	東石鄉	新掌潭段	754	3254	一般農業區	養殖用地	89.93	*
7853	嘉義縣	東石鄉	新掌潭段	754	3255	一般農業區	養殖用地	0.91	*
7854	嘉義縣	東石鄉	新掌潭段	754	3215-1	一般農業區	養殖用地	18.61	*
7855	嘉義縣	東石鄉	新掌潭段	755	3215	一般農業區	養殖用地	4.20	*
7856	嘉義縣	東石鄉	新掌潭段	755	3215-1	一般農業區	養殖用地	3,049.68	*
7857	嘉義縣	東石鄉	新掌潭段	756	3213	一般農業區	養殖用地	322.79	*
7858	嘉義縣	東石鄉	新掌潭段	756	3215	一般農業區	養殖用地	604.48	*
7859	嘉義縣	東石鄉	新掌潭段	756	3232	一般農業區	養殖用地	34.29	*
7860	嘉義縣	東石鄉	新掌潭段	756	3233	一般農業區	養殖用地	705.88	*
7861	嘉義縣	東石鄉	新掌潭段	756	3235	一般農業區	養殖用地	2.34	*
7862	嘉義縣	東石鄉	新掌潭段	756	3249	一般農業區	養殖用地	36.71	*
7863	嘉義縣	東石鄉	新掌潭段	756	3252	一般農業區	養殖用地	250.42	*

7864	嘉義縣	東石鄉	新掌潭段	756	3253	一般農業區	養殖用地	137.32	*
7865	嘉義縣	東石鄉	新掌潭段	756	3254	一般農業區	養殖用地	365.51	*
7866	嘉義縣	東石鄉	新掌潭段	756	3255	一般農業區	養殖用地	472.86	*
7867	嘉義縣	東石鄉	新掌潭段	756	3212-1	一般農業區	養殖用地	589.11	*
7868	嘉義縣	東石鄉	新掌潭段	756	3215-1	一般農業區	養殖用地	106.99	*
7869	嘉義縣	東石鄉	新掌潭段	756	3233-1	一般農業區	養殖用地	1,009.59	*
7870	嘉義縣	東石鄉	新掌潭段	757	3213	一般農業區	養殖用地	1,385.16	*
7871	嘉義縣	東石鄉	新掌潭段	757	3215	一般農業區	養殖用地	160.03	*
7872	嘉義縣	東石鄉	新掌潭段	757	3235	一般農業區	養殖用地	31.42	*
7873	嘉義縣	東石鄉	新掌潭段	757	3235	一般農業區	養殖用地	17.93	*
7874	嘉義縣	東石鄉	新掌潭段	757	3248	一般農業區	養殖用地	345.04	*
7875	嘉義縣	東石鄉	新掌潭段	757	3249	一般農業區	養殖用地	217.06	*
7876	嘉義縣	東石鄉	新掌潭段	757	3250	一般農業區	養殖用地	227.71	*
7877	嘉義縣	東石鄉	新掌潭段	757	3251	一般農業區	養殖用地	239.23	*
7878	嘉義縣	東石鄉	新掌潭段	757	3252	一般農業區	養殖用地	3.37	*
7879	嘉義縣	東石鄉	新掌潭段	757	3253	一般農業區	養殖用地	110.04	*
7880	嘉義縣	東石鄉	新掌潭段	757	3212-1	一般農業區	養殖用地	1,153.90	*
7881	嘉義縣	東石鄉	新掌潭段	758	3212	一般農業區	養殖用地	920.52	*
7882	嘉義縣	東石鄉	新掌潭段	758	3213	一般農業區	養殖用地	1,476.86	*
7883	嘉義縣	東石鄉	新掌潭段	758	3225	一般農業區	養殖用地	232.65	*
7884	嘉義縣	東石鄉	新掌潭段	758	3235	一般農業區	養殖用地	342.56	*
7885	嘉義縣	東石鄉	新掌潭段	758	3248	一般農業區	養殖用地	167.29	*
7886	嘉義縣	東石鄉	新掌潭段	758	3250	一般農業區	養殖用地	238.78	*
7887	嘉義縣	東石鄉	新掌潭段	758	3212-1	一般農業區	養殖用地	283.03	*
7888	嘉義縣	東石鄉	新掌潭段	758	3225-2	一般農業區	養殖用地	272.45	*
7889	嘉義縣	東石鄉	新掌潭段	759	3212	一般農業區	養殖用地	930.26	*
7890	嘉義縣	東石鄉	新掌潭段	759	3213	一般農業區	養殖用地	472.56	*
7891	嘉義縣	東石鄉	新掌潭段	759	3223	一般農業區	養殖用地	58.90	*
7892	嘉義縣	東石鄉	新掌潭段	759	3223-1	一般農業區	養殖用地	705.04	*
7893	嘉義縣	東石鄉	新掌潭段	760	3212	一般農業區	養殖用地	168.13	*
7894	嘉義縣	東石鄉	新掌潭段	760	3223	一般農業區	養殖用地	1,175.59	*
7895	嘉義縣	東石鄉	新掌潭段	760	3225	一般農業區	養殖用地	61.93	*
7896	嘉義縣	東石鄉	新掌潭段	760	3225-1	一般農業區	養殖用地	296.60	*
7897	嘉義縣	東石鄉	新掌潭段	760	3225-2	一般農業區	養殖用地	28.75	*
7898	嘉義縣	東石鄉	新掌潭段	760	3225-3	一般農業區	養殖用地	262.86	*
7899	嘉義縣	東石鄉	新掌潭段	761	3222	一般農業區	養殖用地	496.55	*
7900	嘉義縣	東石鄉	新掌潭段	761	3223	一般農業區	養殖用地	2,143.49	*
7901	嘉義縣	東石鄉	新掌潭段	761	3241	一般農業區	養殖用地	48.15	*
7902	嘉義縣	東石鄉	新掌潭段	761	3223-1	一般農業區	養殖用地	2,677.98	*
7903	嘉義縣	東石鄉	新掌潭段	762	3222	一般農業區	養殖用地	2,497.07	*
7904	嘉義縣	東石鄉	新掌潭段	762	3224	一般農業區	養殖用地	2,687.19	*
7905	嘉義縣	東石鄉	新掌潭段	762	3241	一般農業區	養殖用地	18.17	*
7906	嘉義縣	東石鄉	新掌潭段	762	3223-1	一般農業區	養殖用地	417.52	*
7907	嘉義縣	東石鄉	新掌潭段	763	3216	一般農業區	養殖用地	373.97	*
7908	嘉義縣	東石鄉	新掌潭段	763	3222	一般農業區	養殖用地	254.60	*
7909	嘉義縣	東石鄉	新掌潭段	763	3224	一般農業區	養殖用地	930.65	*
7910	嘉義縣	東石鄉	新掌潭段	766	3216	一般農業區	養殖用地	481.33	*
7911	嘉義縣	東石鄉	新掌潭段	766	3222	一般農業區	養殖用地	349.03	*
7912	嘉義縣	東石鄉	新掌潭段	767	3216	一般農業區	養殖用地	3,133.94	*
7913	嘉義縣	東石鄉	新掌潭段	768	3216	一般農業區	養殖用地	911.02	*
7914	嘉義縣	東石鄉	新掌潭段	768	3221	一般農業區	養殖用地	4,660.41	*
7915	嘉義縣	東石鄉	新掌潭段	768	3192-1	一般農業區	養殖用地	152.45	*
7916	嘉義縣	東石鄉	新掌潭段	769	3216	一般農業區	養殖用地	2.10	*
7917	嘉義縣	東石鄉	新掌潭段	769	3219	一般農業區	養殖用地	2,934.74	*
7918	嘉義縣	東石鄉	新掌潭段	769	3221	一般農業區	養殖用地	476.81	*
7919	嘉義縣	東石鄉	新掌潭段	769	3192-1	一般農業區	養殖用地	91.11	*
7920	嘉義縣	東石鄉	新掌潭段	771	3192	一般農業區	養殖用地	63.00	*
7921	嘉義縣	東石鄉	新掌潭段	771	3192-1	一般農業區	養殖用地	7,230.76	*
7922	嘉義縣	東石鄉	新掌潭段	772	3192	一般農業區	養殖用地	2,714.01	*
7923	嘉義縣	東石鄉	新掌潭段	773	3185	一般農業區	養殖用地	403.51	*
7924	嘉義縣	東石鄉	新掌潭段	773	3192	一般農業區	養殖用地	2,654.79	*
7925	嘉義縣	東石鄉	新掌潭段	773	3192-1	一般農業區	養殖用地	4,148.40	*
7926	嘉義縣	東石鄉	新掌潭段	774	3185	一般農業區	養殖用地	245.82	*
7927	嘉義縣	東石鄉	新掌潭段	774	3192	一般農業區	養殖用地	1,544.11	*
7928	嘉義縣	東石鄉	新掌潭段	774	3192-1	一般農業區	養殖用地	1,613.41	*

7929	嘉義縣	東石鄉	新掌潭段	775	3185	一般農業區	養殖用地	397.36	*
7930	嘉義縣	東石鄉	新掌潭段	775	3192	一般農業區	養殖用地	97.78	*
7931	嘉義縣	東石鄉	新掌潭段	776	3185	一般農業區	養殖用地	3,939.38	*
7932	嘉義縣	東石鄉	新掌潭段	776	3189	一般農業區	養殖用地	1,832.38	*
7933	嘉義縣	東石鄉	新掌潭段	776	3192	一般農業區	養殖用地	17.46	*
7934	嘉義縣	東石鄉	新掌潭段	777	3185	一般農業區	養殖用地	1,353.38	*
7935	嘉義縣	東石鄉	新掌潭段	777	3189	一般農業區	養殖用地	1,565.05	*
7936	嘉義縣	東石鄉	新掌潭段	777	3203	一般農業區	養殖用地	101.40	*
7937	嘉義縣	東石鄉	新掌潭段	778	3189	一般農業區	養殖用地	573.43	*
7938	嘉義縣	東石鄉	新掌潭段	778	3201	一般農業區	養殖用地	30.12	*
7939	嘉義縣	東石鄉	新掌潭段	778	3203	一般農業區	養殖用地	129.15	*
7940	嘉義縣	東石鄉	新掌潭段	779	3189	一般農業區	養殖用地	156.27	*
7941	嘉義縣	東石鄉	新掌潭段	779	3200	一般農業區	養殖用地	66.49	*
7942	嘉義縣	東石鄉	新掌潭段	779	3201	一般農業區	養殖用地	1,225.14	*
7943	嘉義縣	東石鄉	新掌潭段	779	3201-1	一般農業區	養殖用地	1,183.61	*
7944	嘉義縣	東石鄉	新掌潭段	780	3189	一般農業區	養殖用地	1,055.76	*
7945	嘉義縣	東石鄉	新掌潭段	780	3200	一般農業區	養殖用地	1,192.40	*
7946	嘉義縣	東石鄉	新掌潭段	781	3183	一般農業區	養殖用地	3.47	*
7947	嘉義縣	東石鄉	新掌潭段	781	3199	一般農業區	養殖用地	1,201.25	*
7948	嘉義縣	東石鄉	新掌潭段	781	3200	一般農業區	養殖用地	1,396.85	*
7949	嘉義縣	東石鄉	新掌潭段	781	3201	一般農業區	養殖用地	175.49	*
7950	嘉義縣	東石鄉	新掌潭段	781	3201-1	一般農業區	養殖用地	692.51	*
7951	嘉義縣	東石鄉	新掌潭段	782	3183	一般農業區	養殖用地	1,548.57	*
7952	嘉義縣	東石鄉	新掌潭段	782	3199	一般農業區	養殖用地	24.02	*
7953	嘉義縣	東石鄉	新掌潭段	782	3183-2	一般農業區	養殖用地	20.11	*
7954	嘉義縣	東石鄉	新掌潭段	783	3199	一般農業區	養殖用地	2,458.75	*
7955	嘉義縣	東石鄉	新掌潭段	784	3199	一般農業區	養殖用地	55.91	*
7956	嘉義縣	東石鄉	新掌潭段	785	3201	一般農業區	養殖用地	393.00	*
7957	嘉義縣	東石鄉	新掌潭段	786	3189	一般農業區	養殖用地	722.57	*
7958	嘉義縣	東石鄉	新掌潭段	786	3201	一般農業區	養殖用地	61.94	*
7959	嘉義縣	東石鄉	新掌潭段	786	3203	一般農業區	養殖用地	1,059.24	*
7960	嘉義縣	東石鄉	新掌潭段	788	3195	一般農業區	養殖用地	0.33	*
7961	嘉義縣	東石鄉	新掌潭段	788	3204	一般農業區	養殖用地	40.81	*
7962	嘉義縣	東石鄉	新掌潭段	788	3206	一般農業區	養殖用地	15.30	*
7963	嘉義縣	東石鄉	新掌潭段	788	3215	一般農業區	養殖用地	377.21	*
7964	嘉義縣	東石鄉	新掌潭段	788	3223	一般農業區	養殖用地	0.24	*
7965	嘉義縣	東石鄉	新掌潭段	788	3241	一般農業區	養殖用地	453.45	*
7966	嘉義縣	東石鄉	新掌潭段	788	3242	一般農業區	養殖用地	302.88	*
7967	嘉義縣	東石鄉	新掌潭段	788	3242	一般農業區	養殖用地	0.15	*
7968	嘉義縣	東石鄉	新掌潭段	788	3248	一般農業區	養殖用地	2.38	*
7969	嘉義縣	東石鄉	新掌潭段	788	3215-1	一般農業區	養殖用地	137.44	*
7970	嘉義縣	東石鄉	新掌潭段	789	3241	一般農業區	養殖用地	1,690.36	*
7971	嘉義縣	東石鄉	新掌潭段	789	3242	一般農業區	養殖用地	3,735.31	*
7972	嘉義縣	東石鄉	新掌潭段	789	3241-1	一般農業區	養殖用地	556.99	*
7973	嘉義縣	東石鄉	新掌潭段	790	3241	一般農業區	養殖用地	3,088.37	*
7974	嘉義縣	東石鄉	新掌潭段	791	3241	一般農業區	養殖用地	2,523.46	*
7975	嘉義縣	東石鄉	新掌潭段	791	3241-1	一般農業區	養殖用地	476.96	*
7976	嘉義縣	東石鄉	新掌潭段	792	3214	一般農業區	養殖用地	35.44	*
7977	嘉義縣	東石鄉	新掌潭段	792	3241-1	一般農業區	養殖用地	3,114.70	*
7978	嘉義縣	東石鄉	新掌潭段	793	3215	一般農業區	養殖用地	2,230.16	*
7979	嘉義縣	東石鄉	新掌潭段	793	3215-1	一般農業區	養殖用地	55.66	*
7980	嘉義縣	東石鄉	新掌潭段	794	3214	一般農業區	養殖用地	1,775.02	*
7981	嘉義縣	東石鄉	新掌潭段	795	3209	一般農業區	養殖用地	2,552.75	*
7982	嘉義縣	東石鄉	新掌潭段	795	3214	一般農業區	養殖用地	2,894.84	*
7983	嘉義縣	東石鄉	新掌潭段	796	3214	一般農業區	養殖用地	104.98	*
7984	嘉義縣	東石鄉	新掌潭段	796	3242	一般農業區	養殖用地	2,261.62	*
7985	嘉義縣	東石鄉	新掌潭段	796	3241-1	一般農業區	養殖用地	2,817.01	*
7986	嘉義縣	東石鄉	新掌潭段	797	3209	一般農業區	養殖用地	53.98	*
7987	嘉義縣	東石鄉	新掌潭段	797	3214	一般農業區	養殖用地	0.50	*
7988	嘉義縣	東石鄉	新掌潭段	797	3243	一般農業區	養殖用地	2,127.84	*
7989	嘉義縣	東石鄉	新掌潭段	798	3207	一般農業區	養殖用地	256.68	*
7990	嘉義縣	東石鄉	新掌潭段	798	3208	一般農業區	養殖用地	118.09	*
7991	嘉義縣	東石鄉	新掌潭段	798	3209	一般農業區	養殖用地	115.53	*
7992	嘉義縣	東石鄉	新掌潭段	798	3243	一般農業區	養殖用地	1,752.01	*
7993	嘉義縣	東石鄉	新掌潭段	799	3207	一般農業區	養殖用地	248.44	*

7994	嘉義縣	東石鄉	新掌潭段	799	3243	一般農業區	養殖用地	1,997.86	*
7995	嘉義縣	東石鄉	新掌潭段	800	3204	一般農業區	養殖用地	3,167.83	*
7996	嘉義縣	東石鄉	新掌潭段	800	3243	一般農業區	養殖用地	357.98	*
7997	嘉義縣	東石鄉	新掌潭段	801	3204	一般農業區	養殖用地	2,184.46	*
7998	嘉義縣	東石鄉	新掌潭段	801	3206	一般農業區	養殖用地	419.79	*
7999	嘉義縣	東石鄉	新掌潭段	801	3243	一般農業區	養殖用地	295.17	*
8000	嘉義縣	東石鄉	新掌潭段	802	3194	一般農業區	養殖用地	2,250.89	*
8001	嘉義縣	東石鄉	新掌潭段	802	3206	一般農業區	養殖用地	4,161.73	*
8002	嘉義縣	東石鄉	新掌潭段	803	3194	一般農業區	養殖用地	18.01	*
8003	嘉義縣	東石鄉	新掌潭段	803	3197	一般農業區	養殖用地	1,796.93	*
8004	嘉義縣	東石鄉	新掌潭段	803	3206	一般農業區	養殖用地	0.80	*
8005	嘉義縣	東石鄉	新掌潭段	803	3207	一般農業區	養殖用地	3,856.90	*
8006	嘉義縣	東石鄉	新掌潭段	803	3208	一般農業區	養殖用地	167.37	*
8007	嘉義縣	東石鄉	新掌潭段	803	3256	一般農業區	養殖用地	100.82	*
8008	嘉義縣	東石鄉	新掌潭段	804	3208	一般農業區	養殖用地	2,908.02	*
8009	嘉義縣	東石鄉	新掌潭段	804	3209	一般農業區	養殖用地	1,086.76	*
8010	嘉義縣	東石鄉	新掌潭段	804	3256	一般農業區	養殖用地	112.13	*
8011	嘉義縣	東石鄉	新掌潭段	805	3256	一般農業區	養殖用地	2,754.26	*
8012	嘉義縣	東石鄉	新掌潭段	805	3256-1	一般農業區	養殖用地	1,331.02	*
8013	嘉義縣	東石鄉	新掌潭段	806	3196	一般農業區	養殖用地	1,744.11	*
8014	嘉義縣	東石鄉	新掌潭段	806	3197	一般農業區	養殖用地	1,159.82	*
8015	嘉義縣	東石鄉	新掌潭段	806	3256	一般農業區	養殖用地	23.40	*
8016	嘉義縣	東石鄉	新掌潭段	806	3256-1	一般農業區	養殖用地	1.84	*
8017	嘉義縣	東石鄉	新掌潭段	807	3194	一般農業區	養殖用地	5.49	*
8018	嘉義縣	東石鄉	新掌潭段	807	3195	一般農業區	養殖用地	7.79	*
8019	嘉義縣	東石鄉	新掌潭段	807	3196	一般農業區	養殖用地	2,033.90	*
8020	嘉義縣	東石鄉	新掌潭段	807	3197	一般農業區	養殖用地	1,305.09	*
8021	嘉義縣	東石鄉	新掌潭段	808	3194	一般農業區	養殖用地	1,576.85	*
8022	嘉義縣	東石鄉	新掌潭段	808	3195	一般農業區	養殖用地	7.60	*
8023	嘉義縣	東石鄉	新掌潭段	809	3194	一般農業區	養殖用地	363.29	*
8024	嘉義縣	東石鄉	新掌潭段	809	3195	一般農業區	養殖用地	1,208.18	*
8025	嘉義縣	東石鄉	新掌潭段	810	3195	一般農業區	養殖用地	2,135.35	*
8026	嘉義縣	東石鄉	新掌潭段	816	3193	特定專用區	養殖用地	3,107.89	*
8027	嘉義縣	東石鄉	新掌潭段	816	3211	特定專用區	養殖用地	4,388.16	*
8028	嘉義縣	東石鄉	新掌潭段	816	3305	特定專用區	養殖用地	2,476.08	*
8029	嘉義縣	東石鄉	新掌潭段	816	4433	特定專用區	養殖用地	3,604.85	*
8030	嘉義縣	東石鄉	新掌潭段	816	3193-1	特定專用區	養殖用地	3,862.07	*
8031	嘉義縣	東石鄉	新掌潭段	816	3193-2	特定專用區	養殖用地	2,926.49	*
8032	嘉義縣	東石鄉	新掌潭段	816	3210-1	特定專用區	養殖用地	3,712.86	*
8033	嘉義縣	東石鄉	新掌潭段	816	3211-1	特定專用區	養殖用地	4,731.84	*
8034	嘉義縣	東石鄉	新掌潭段	816	4433-1	特定專用區	養殖用地	3,563.06	*
8035	嘉義縣	東石鄉	新掌潭段	816	4433-2	特定專用區	養殖用地	4,191.13	*
8036	嘉義縣	東石鄉	新掌潭段	819	3318-1	特定專用區	養殖用地	51.83	*
8037	嘉義縣	東石鄉	新掌潭段	820	3303	特定專用區	養殖用地	0.22	*
8038	嘉義縣	東石鄉	新掌潭段	820	3318	特定專用區	養殖用地	799.97	*
8039	嘉義縣	東石鄉	新掌潭段	820	3318-1	特定專用區	養殖用地	1,029.26	*
8040	嘉義縣	東石鄉	新掌潭段	821	3303	一般農業區	養殖用地	3,299.74	*
8041	嘉義縣	東石鄉	新掌潭段	821	3304	一般農業區	養殖用地	2,999.94	*
8042	嘉義縣	東石鄉	新掌潭段	821	3305	一般農業區	養殖用地	334.90	*
8043	嘉義縣	東石鄉	新掌潭段	821	3303-1	一般農業區	養殖用地	2,413.82	*
8044	嘉義縣	東石鄉	新掌潭段	821	3304-1	一般農業區	養殖用地	2,489.21	*
8045	嘉義縣	東石鄉	新掌潭段	823	3296	特定專用區	養殖用地	2,061.32	*
8046	嘉義縣	東石鄉	新掌潭段	823	3297	特定專用區	養殖用地	2,895.83	*
8047	嘉義縣	東石鄉	新掌潭段	823	3298	特定專用區	養殖用地	3,065.12	*
8048	嘉義縣	東石鄉	新掌潭段	823	3306	特定專用區	養殖用地	106.84	*
8049	嘉義縣	東石鄉	新掌潭段	823	3307	特定專用區	養殖用地	6.69	*
8050	嘉義縣	東石鄉	新掌潭段	823	3316	特定專用區	養殖用地	141.19	*
8051	嘉義縣	東石鄉	新掌潭段	823	3300-4	特定專用區	養殖用地	32.15	*
8052	嘉義縣	東石鄉	新掌潭段	823	3300-5	特定專用區	養殖用地	6.73	*
8053	嘉義縣	東石鄉	新掌潭段	823	3301-1	特定專用區	養殖用地	201.03	*
8054	嘉義縣	東石鄉	新掌潭段	823	3316-1	特定專用區	養殖用地	40.76	*
8055	嘉義縣	東石鄉	新掌潭段	824	3296	特定專用區	養殖用地	888.76	*
8056	嘉義縣	東石鄉	新掌潭段	824	3297	特定專用區	養殖用地	352.01	*
8057	嘉義縣	東石鄉	新掌潭段	824	3298	特定專用區	養殖用地	378.10	*
8058	嘉義縣	東石鄉	新掌潭段	824	3296-1	特定專用區	養殖用地	4,408.65	*

8059	嘉義縣	東石鄉	新掌潭段	824	3298-1	特定專用區	養殖用地	2,086.89	*
8060	嘉義縣	東石鄉	新掌潭段	824	3300-1	特定專用區	養殖用地	550.14	*
8061	嘉義縣	東石鄉	新掌潭段	824	3300-4	特定專用區	養殖用地	116.00	*
8062	嘉義縣	東石鄉	新掌潭段	825	3285	特定專用區	養殖用地	1,924.64	*
8063	嘉義縣	東石鄉	新掌潭段	825	3292	特定專用區	養殖用地	1,216.11	*
8064	嘉義縣	東石鄉	新掌潭段	825	3295	特定專用區	養殖用地	1,331.35	*
8065	嘉義縣	東石鄉	新掌潭段	825	3296	特定專用區	養殖用地	163.99	*
8066	嘉義縣	東石鄉	新掌潭段	825	3307	特定專用區	養殖用地	55.44	*
8067	嘉義縣	東石鄉	新掌潭段	825	3311	特定專用區	養殖用地	1,980.82	*
8068	嘉義縣	東石鄉	新掌潭段	825	3312	特定專用區	養殖用地	3,323.37	*
8069	嘉義縣	東石鄉	新掌潭段	825	3292-1	特定專用區	養殖用地	427.57	*
8070	嘉義縣	東石鄉	新掌潭段	825	3292-2	特定專用區	養殖用地	350.56	*
8071	嘉義縣	東石鄉	新掌潭段	825	3295-1	特定專用區	養殖用地	440.56	*
8072	嘉義縣	東石鄉	新掌潭段	825	3296-1	特定專用區	養殖用地	968.11	*
8073	嘉義縣	東石鄉	新掌潭段	825	3298-1	特定專用區	養殖用地	247.06	*
8074	嘉義縣	東石鄉	新掌潭段	825	3312-1	特定專用區	養殖用地	3,106.59	*
8075	嘉義縣	東石鄉	新掌潭段	825	3312-3	特定專用區	養殖用地	361.29	*
8076	嘉義縣	東石鄉	新掌潭段	825	3312-4	特定專用區	養殖用地	1,328.21	*
8077	嘉義縣	東石鄉	新掌潭段	825	3312-6	特定專用區	養殖用地	222.93	*
8078	嘉義縣	東石鄉	新掌潭段	825	3312-7	特定專用區	養殖用地	181.61	*
8079	嘉義縣	東石鄉	新掌潭段	825	3312-8	特定專用區	養殖用地	225.89	*
8080	嘉義縣	東石鄉	新掌潭段	825	3312-9	特定專用區	養殖用地	284.27	*
8081	嘉義縣	東石鄉	新掌潭段	827	3311	特定專用區	養殖用地	1.68	*
8082	嘉義縣	東石鄉	新掌潭段	828	3289	特定專用區	養殖用地	3,243.43	*
8083	嘉義縣	東石鄉	新掌潭段	828	3294	特定專用區	養殖用地	2,012.09	*
8084	嘉義縣	東石鄉	新掌潭段	828	3290-1	特定專用區	養殖用地	28.51	*
8085	嘉義縣	東石鄉	新掌潭段	828	3294-1	特定專用區	養殖用地	2,826.87	*
8086	嘉義縣	東石鄉	新掌潭段	828	3300-1	特定專用區	養殖用地	148.52	*
8087	嘉義縣	東石鄉	新掌潭段	828	3300-2	特定專用區	養殖用地	576.22	*
8088	嘉義縣	東石鄉	新掌潭段	828	3300-3	特定專用區	養殖用地	228.28	*
8089	嘉義縣	東石鄉	新掌潭段	831	3290	特定專用區	養殖用地	3,546.71	*
8090	嘉義縣	東石鄉	新掌潭段	831	3299	特定專用區	養殖用地	34.90	*
8091	嘉義縣	東石鄉	新掌潭段	831	3290-1	特定專用區	養殖用地	2,353.31	*
8092	嘉義縣	東石鄉	新掌潭段	831	3300-2	特定專用區	養殖用地	77.75	*
8093	嘉義縣	東石鄉	新掌潭段	832	3298	特定專用區	養殖用地	58.96	*
8094	嘉義縣	東石鄉	新掌潭段	832	3299	特定專用區	養殖用地	599.95	*
8095	嘉義縣	東石鄉	新掌潭段	832	3300	特定專用區	養殖用地	1,792.37	*
8096	嘉義縣	東石鄉	新掌潭段	832	3313	特定專用區	養殖用地	369.02	*
8097	嘉義縣	東石鄉	新掌潭段	832	3316	特定專用區	養殖用地	73.19	*
8098	嘉義縣	東石鄉	新掌潭段	832	3290-1	特定專用區	養殖用地	25.52	*
8099	嘉義縣	東石鄉	新掌潭段	832	3300-1	特定專用區	養殖用地	471.48	*
8100	嘉義縣	東石鄉	新掌潭段	832	3300-2	特定專用區	養殖用地	4,326.03	*
8101	嘉義縣	東石鄉	新掌潭段	832	3300-3	特定專用區	養殖用地	1,306.49	*
8102	嘉義縣	東石鄉	新掌潭段	832	3300-4	特定專用區	養殖用地	611.20	*
8103	嘉義縣	東石鄉	新掌潭段	832	3300-5	特定專用區	養殖用地	795.10	*
8104	嘉義縣	東石鄉	新掌潭段	833	3290	特定專用區	養殖用地	0.21	*
8105	嘉義縣	東石鄉	新掌潭段	833	3299	特定專用區	養殖用地	3,777.67	*
8106	嘉義縣	東石鄉	新掌潭段	833	3313	特定專用區	養殖用地	3,071.51	*
8107	嘉義縣	東石鄉	新掌潭段	833	3314	特定專用區	養殖用地	5,129.02	*
8108	嘉義縣	東石鄉	新掌潭段	833	3315	特定專用區	養殖用地	105.66	*
8109	嘉義縣	東石鄉	新掌潭段	833	3316	特定專用區	養殖用地	176.77	*
8110	嘉義縣	東石鄉	新掌潭段	833	3315-2	特定專用區	養殖用地	119.35	*
8111	嘉義縣	東石鄉	新掌潭段	834	3302	特定專用區	養殖用地	56.27	*
8112	嘉義縣	東石鄉	新掌潭段	834	3315	特定專用區	養殖用地	59.08	*
8113	嘉義縣	東石鄉	新掌潭段	834	3316	特定專用區	養殖用地	3,202.90	*
8114	嘉義縣	東石鄉	新掌潭段	834	3316-1	特定專用區	養殖用地	3,468.29	*
8115	嘉義縣	東石鄉	新掌潭段	835	3302	特定專用區	養殖用地	30.35	*
8116	嘉義縣	東石鄉	新掌潭段	835	3315	特定專用區	養殖用地	2,156.24	*
8117	嘉義縣	東石鄉	新掌潭段	835	3317	特定專用區	養殖用地	142.75	*
8118	嘉義縣	東石鄉	新掌潭段	835	3315-1	特定專用區	養殖用地	2,962.03	*
8119	嘉義縣	東石鄉	新掌潭段	835	3315-2	特定專用區	養殖用地	2,015.49	*
8120	嘉義縣	東石鄉	新掌潭段	835	3316-1	特定專用區	養殖用地	342.72	*
8121	嘉義縣	東石鄉	新掌潭段	835	3318-1	特定專用區	養殖用地	262.36	*
8122	嘉義縣	東石鄉	新掌潭段	837	3314	特定專用區	養殖用地	598.99	*
8123	嘉義縣	東石鄉	新掌潭段	955	4428	特定專用區	養殖用地	277.81	*

8124	嘉義縣	東石鄉	新掌潭段	437-1	3262	一般農業區	養殖用地	1,229.10	*
8125	嘉義縣	東石鄉	新掌潭段	437-1	3263	一般農業區	養殖用地	33.94	*
8126	嘉義縣	東石鄉	新掌潭段	438-1	3261	一般農業區	養殖用地	4,739.28	*
8127	嘉義縣	東石鄉	新掌潭段	438-1	3262	一般農業區	養殖用地	124.04	*
8128	嘉義縣	東石鄉	新掌潭段	443-1	3198	一般農業區	養殖用地	1,796.17	*
8129	嘉義縣	東石鄉	新掌潭段	443-1	3198-1	一般農業區	養殖用地	2,448.55	*
8130	嘉義縣	東石鄉	新掌潭段	443-2	3183	一般農業區	養殖用地	6.42	*
8131	嘉義縣	東石鄉	新掌潭段	443-2	3184	一般農業區	養殖用地	3,590.25	*
8132	嘉義縣	東石鄉	新掌潭段	443-2	3183-1	一般農業區	養殖用地	8.26	*
8133	嘉義縣	東石鄉	新掌潭段	443-3	3184	一般農業區	養殖用地	5.15	*
8134	嘉義縣	東石鄉	新掌潭段	443-3	3185	一般農業區	養殖用地	66.95	*
8135	嘉義縣	東石鄉	新掌潭段	443-3	3189	一般農業區	養殖用地	10.44	*
8136	嘉義縣	東石鄉	新掌潭段	443-3	3192	一般農業區	養殖用地	0.10	*
8137	嘉義縣	東石鄉	新掌潭段	443-3	3274	一般農業區	養殖用地	11.14	*
8138	嘉義縣	東石鄉	新掌潭段	443-3	3275	一般農業區	養殖用地	4,352.54	*
8139	嘉義縣	東石鄉	新掌潭段	443-4	3192	一般農業區	養殖用地	67.52	*
8140	嘉義縣	東石鄉	新掌潭段	443-4	3192	一般農業區	養殖用地	0.49	*
8141	嘉義縣	東石鄉	新掌潭段	443-4	3274	一般農業區	養殖用地	3,087.68	*
8142	嘉義縣	東石鄉	新掌潭段	515-1	3154	一般農業區	養殖用地	7.46	*
8143	嘉義縣	東石鄉	新掌潭段	525-4	3125	一般農業區	養殖用地	10.61	*
8144	嘉義縣	東石鄉	新掌潭段	525-5	3126-1	一般農業區	養殖用地	3.23	*
8145	嘉義縣	東石鄉	新掌潭段	526-1	3095	一般農業區	養殖用地	1,350.54	*
8146	嘉義縣	東石鄉	新掌潭段	526-1	3125	一般農業區	養殖用地	68.38	*
8147	嘉義縣	東石鄉	新掌潭段	631-1	3105-1	一般農業區	養殖用地	0.38	*
8148	嘉義縣	東石鄉	新掌潭段	631-1	3105-1	一般農業區	養殖用地	7.93	*
8149	嘉義縣	東石鄉	新掌潭段	74-1	3053	一般農業區	養殖用地	18.68	*
8150	嘉義縣	東石鄉	新掌潭段	820-1	3303	特定專用區	養殖用地	4.55	*
8151	嘉義縣	東石鄉	新掌潭段	820-1	3318	特定專用區	養殖用地	1,030.19	*
8152	嘉義縣	東石鄉	新掌潭段	820-1	3318-1	特定專用區	養殖用地	913.65	*
8153	嘉義縣	東石鄉	新掌潭段	820-2	3303	特定專用區	養殖用地	2.61	*
8154	嘉義縣	東石鄉	新掌潭段	820-2	3317	特定專用區	養殖用地	174.71	*
8155	嘉義縣	東石鄉	新掌潭段	820-2	3318	特定專用區	養殖用地	877.08	*
8156	嘉義縣	東石鄉	新掌潭段	820-2	3318-1	特定專用區	養殖用地	714.98	*
8157	嘉義縣	東石鄉	新掌潭段	820-3	3317	特定專用區	養殖用地	1,852.15	*
8158	嘉義縣	東石鄉	新掌潭段	820-4	3301	特定專用區	養殖用地	264.71	*
8159	嘉義縣	東石鄉	新掌潭段	820-4	3302	特定專用區	養殖用地	1,987.58	*
8160	嘉義縣	東石鄉	新掌潭段	820-4	3317	特定專用區	養殖用地	649.18	*
8161	嘉義縣	東石鄉	新掌潭段	820-4	3301-1	特定專用區	養殖用地	18.30	*
8162	嘉義縣	東石鄉	新掌潭段	820-5	3301	特定專用區	養殖用地	333.05	*
8163	嘉義縣	東石鄉	新掌潭段	820-5	3301-1	特定專用區	養殖用地	1,665.89	*
8164	嘉義縣	東石鄉	新掌潭段	820-6	3306	特定專用區	養殖用地	216.87	*
8165	嘉義縣	東石鄉	新掌潭段	820-6	3301-1	特定專用區	養殖用地	12.79	*
8166	嘉義縣	東石鄉	新掌潭段	820-7	3303	特定專用區	養殖用地	158.10	*
8167	嘉義縣	東石鄉	新掌潭段	820-8	3303	特定專用區	養殖用地	77.46	*
8168	嘉義縣	東石鄉	新掌潭段	821-10	3301	一般農業區	養殖用地	184.22	*
8169	嘉義縣	東石鄉	新掌潭段	821-10	3302	一般農業區	養殖用地	541.14	*
8170	嘉義縣	東石鄉	新掌潭段	821-10	3309	一般農業區	養殖用地	12.40	*
8171	嘉義縣	東石鄉	新掌潭段	821-10	3317	一般農業區	養殖用地	108.43	*
8172	嘉義縣	東石鄉	新掌潭段	821-10	3303-1	一般農業區	養殖用地	2.92	*
8173	嘉義縣	東石鄉	新掌潭段	821-11	3303	一般農業區	養殖用地	3.95	*
8174	嘉義縣	東石鄉	新掌潭段	821-11	3317	一般農業區	養殖用地	74.90	*
8175	嘉義縣	東石鄉	新掌潭段	821-12	3303	一般農業區	養殖用地	9.12	*
8176	嘉義縣	東石鄉	新掌潭段	821-13	3303	一般農業區	養殖用地	177.51	*
8177	嘉義縣	東石鄉	新掌潭段	821-13	3308	一般農業區	養殖用地	70.93	*
8178	嘉義縣	東石鄉	新掌潭段	821-13	3308	一般農業區	養殖用地	111.16	*
8179	嘉義縣	東石鄉	新掌潭段	821-13	3309	一般農業區	養殖用地	209.53	*
8180	嘉義縣	東石鄉	新掌潭段	821-13	3303-1	一般農業區	養殖用地	237.00	*
8181	嘉義縣	東石鄉	新掌潭段	821-3	3309	一般農業區	養殖用地	2,950.68	*
8182	嘉義縣	東石鄉	新掌潭段	821-3	3303-1	一般農業區	養殖用地	43.69	*
8183	嘉義縣	東石鄉	新掌潭段	821-3	3304-1	一般農業區	養殖用地	75.85	*
8184	嘉義縣	東石鄉	新掌潭段	821-4	3309	一般農業區	養殖用地	3,184.56	*
8185	嘉義縣	東石鄉	新掌潭段	821-5	3308	一般農業區	養殖用地	5,706.33	*
8186	嘉義縣	東石鄉	新掌潭段	821-5	3309	一般農業區	養殖用地	519.86	*
8187	嘉義縣	東石鄉	新掌潭段	821-7	3306	一般農業區	養殖用地	98.83	*
8188	嘉義縣	東石鄉	新掌潭段	821-7	3307	一般農業區	養殖用地	3,474.09	*

8189	嘉義縣	東石鄉	新掌潭段	821-8	3306	一般農業區	養殖用地	3,249.78	*
8190	嘉義縣	東石鄉	新掌潭段	821-8	3307	一般農業區	養殖用地	103.49	*
8191	嘉義縣	東石鄉	新掌潭段	821-8	3301-1	一般農業區	養殖用地	4.34	*
8192	嘉義縣	東石鄉	新掌潭段	821-9	3301	一般農業區	養殖用地	2,131.04	*
8193	嘉義縣	東石鄉	新掌潭段	821-9	3301-1	一般農業區	養殖用地	243.47	*
8194	嘉義縣	東石鄉	網寮段	2	2801	特定專用區	養殖用地	238.25	*
8195	嘉義縣	東石鄉	網寮段	2	2802	特定專用區	養殖用地	8,684.74	*
8196	嘉義縣	東石鄉	網寮段	2	2806	特定專用區	養殖用地	279.68	*
8197	嘉義縣	東石鄉	網寮段	3	2801	特定專用區	養殖用地	251.13	*
8198	嘉義縣	東石鄉	網寮段	3	2806	特定專用區	養殖用地	1,565.45	*
8199	嘉義縣	東石鄉	網寮段	4	2801	特定專用區	養殖用地	3,799.04	*
8200	嘉義縣	東石鄉	網寮段	4	2804	特定專用區	養殖用地	524.97	*
8201	嘉義縣	東石鄉	網寮段	4	2804	特定專用區	養殖用地	78.34	*
8202	嘉義縣	東石鄉	網寮段	4	2804	特定專用區	養殖用地	1.22	*
8203	嘉義縣	東石鄉	網寮段	4	2805	特定專用區	養殖用地	5,897.18	*
8204	嘉義縣	東石鄉	網寮段	4	2806	特定專用區	養殖用地	1,834.83	*
8205	嘉義縣	東石鄉	網寮段	8	2804	特定專用區	養殖用地	12,357.21	*
8206	嘉義縣	東石鄉	網寮段	8	2805	特定專用區	養殖用地	6.74	*
8207	嘉義縣	東石鄉	網寮段	8	2865	特定專用區	養殖用地	9,326.34	*
8208	嘉義縣	東石鄉	網寮段	8	2866	特定專用區	養殖用地	4,546.84	*
8209	嘉義縣	東石鄉	網寮段	9	2866	特定專用區	養殖用地	143.37	*
8210	嘉義縣	東石鄉	網寮段	13	2904	特定專用區	養殖用地	0.23	*
8211	嘉義縣	東石鄉	網寮段	13	2904	特定專用區	養殖用地	17.18	*
8212	嘉義縣	東石鄉	網寮段	14	2904	特定專用區	養殖用地	2,398.78	*
8213	嘉義縣	東石鄉	網寮段	18	2866	特定專用區	養殖用地	526.11	*
8214	嘉義縣	東石鄉	網寮段	18	2869	特定專用區	養殖用地	137.56	*
8215	嘉義縣	東石鄉	網寮段	19	2869	特定專用區	養殖用地	1,750.81	*
8216	嘉義縣	東石鄉	網寮段	20	2868	特定專用區	養殖用地	213.24	*
8217	嘉義縣	東石鄉	網寮段	20	2869	特定專用區	養殖用地	16.42	*
8218	嘉義縣	東石鄉	網寮段	21	2868	特定專用區	養殖用地	1,654.61	*
8219	嘉義縣	東石鄉	網寮段	22	2868	特定專用區	養殖用地	0.55	*
8220	嘉義縣	東石鄉	網寮段	22	2869	特定專用區	養殖用地	790.44	*
8221	嘉義縣	東石鄉	網寮段	22	2870-1	特定專用區	養殖用地	1,316.96	*
8222	嘉義縣	東石鄉	網寮段	44	2885	特定專用區	養殖用地	2.70	*
8223	嘉義縣	東石鄉	網寮段	45	2885	特定專用區	養殖用地	41.89	*
8224	嘉義縣	東石鄉	網寮段	50	2884	特定專用區	養殖用地	149.12	*
8225	嘉義縣	東石鄉	網寮段	50	2885	特定專用區	養殖用地	4,334.23	*
8226	嘉義縣	東石鄉	網寮段	66	2885	特定專用區	養殖用地	5.23	*
8227	嘉義縣	東石鄉	網寮段	80	2885	特定專用區	養殖用地	31.13	*
8228	嘉義縣	東石鄉	網寮段	90	2882	特定專用區	養殖用地	11.56	*
8229	嘉義縣	東石鄉	網寮段	90	2884	特定專用區	養殖用地	1,271.01	*
8230	嘉義縣	東石鄉	網寮段	105	2874	特定專用區	養殖用地	0.02	*
8231	嘉義縣	東石鄉	網寮段	105	2875	特定專用區	養殖用地	2.08	*
8232	嘉義縣	東石鄉	網寮段	105	2879	特定專用區	養殖用地	1,884.38	*
8233	嘉義縣	東石鄉	網寮段	105	2880	特定專用區	養殖用地	1,490.40	*
8234	嘉義縣	東石鄉	網寮段	114	2858	特定專用區	養殖用地	230.82	*
8235	嘉義縣	東石鄉	網寮段	116	2881	特定專用區	養殖用地	6.21	*
8236	嘉義縣	東石鄉	網寮段	116	2882	特定專用區	養殖用地	55.72	*
8237	嘉義縣	東石鄉	網寮段	117	2881	特定專用區	養殖用地	973.98	*
8238	嘉義縣	東石鄉	網寮段	119	2878	特定專用區	養殖用地	111.23	*
8239	嘉義縣	東石鄉	網寮段	119	2879	特定專用區	養殖用地	373.29	*
8240	嘉義縣	東石鄉	網寮段	119	2880	特定專用區	養殖用地	7.08	*
8241	嘉義縣	東石鄉	網寮段	119	2984-2	特定專用區	養殖用地	90.72	*
8242	嘉義縣	東石鄉	網寮段	120	2880	特定專用區	養殖用地	1,714.47	*
8243	嘉義縣	東石鄉	網寮段	120	2882	特定專用區	養殖用地	502.79	*
8244	嘉義縣	東石鄉	網寮段	121	2880	特定專用區	養殖用地	203.13	*
8245	嘉義縣	東石鄉	網寮段	121	2882	特定專用區	養殖用地	1.88	*
8246	嘉義縣	東石鄉	網寮段	122	2874	特定專用區	養殖用地	194.15	*
8247	嘉義縣	東石鄉	網寮段	122	2878	特定專用區	養殖用地	4,192.89	*
8248	嘉義縣	東石鄉	網寮段	122	2879	特定專用區	養殖用地	1,806.28	*
8249	嘉義縣	東石鄉	網寮段	122	2880	特定專用區	養殖用地	850.95	*
8250	嘉義縣	東石鄉	網寮段	122	2988	特定專用區	養殖用地	48.10	*
8251	嘉義縣	東石鄉	網寮段	124	2877	特定專用區	養殖用地	285.20	*
8252	嘉義縣	東石鄉	網寮段	125	2877	特定專用區	養殖用地	1,522.84	*
8253	嘉義縣	東石鄉	網寮段	126	2877	特定專用區	養殖用地	1,685.02	*

8254	嘉義縣	東石鄉	網寮段	127	2877	特定專用區	養殖用地	1,740.19	*
8255	嘉義縣	東石鄉	網寮段	128	2879	特定專用區	養殖用地	6.45	*
8256	嘉義縣	東石鄉	網寮段	128	2984-2	特定專用區	養殖用地	3.18	*
8257	嘉義縣	東石鄉	網寮段	129	2984-2	特定專用區	養殖用地	40.50	*
8258	嘉義縣	東石鄉	網寮段	130	2878	特定專用區	養殖用地	872.40	*
8259	嘉義縣	東石鄉	網寮段	130	2984-2	特定專用區	養殖用地	2,730.30	*
8260	嘉義縣	東石鄉	網寮段	131	2874	特定專用區	養殖用地	2,504.21	*
8261	嘉義縣	東石鄉	網寮段	131	2875	特定專用區	養殖用地	1,615.45	*
8262	嘉義縣	東石鄉	網寮段	131	2878	特定專用區	養殖用地	145.75	*
8263	嘉義縣	東石鄉	網寮段	131	2987	特定專用區	養殖用地	2,805.37	*
8264	嘉義縣	東石鄉	網寮段	131	2988	特定專用區	養殖用地	1.31	*
8265	嘉義縣	東石鄉	網寮段	131	2988-3	特定專用區	養殖用地	1,018.17	*
8266	嘉義縣	東石鄉	網寮段	132	2858	特定專用區	養殖用地	3,867.19	*
8267	嘉義縣	東石鄉	網寮段	132	2873	特定專用區	養殖用地	492.62	*
8268	嘉義縣	東石鄉	網寮段	132	2874	特定專用區	養殖用地	340.26	*
8269	嘉義縣	東石鄉	網寮段	132	2875	特定專用區	養殖用地	2,540.61	*
8270	嘉義縣	東石鄉	網寮段	133	2871	特定專用區	養殖用地	1,848.69	*
8271	嘉義縣	東石鄉	網寮段	133	2872	特定專用區	養殖用地	1,922.99	*
8272	嘉義縣	東石鄉	網寮段	133	2873	特定專用區	養殖用地	2,170.38	*
8273	嘉義縣	東石鄉	網寮段	133	2874	特定專用區	養殖用地	303.43	*
8274	嘉義縣	東石鄉	網寮段	133	2875	特定專用區	養殖用地	2.95	*
8275	嘉義縣	東石鄉	網寮段	133	2964	特定專用區	養殖用地	288.54	*
8276	嘉義縣	東石鄉	網寮段	133	2964-1	特定專用區	養殖用地	456.50	*
8277	嘉義縣	東石鄉	網寮段	134	2874	特定專用區	養殖用地	127.58	*
8278	嘉義縣	東石鄉	網寮段	134	2964	特定專用區	養殖用地	453.49	*
8279	嘉義縣	東石鄉	網寮段	134	2987	特定專用區	養殖用地	410.97	*
8280	嘉義縣	東石鄉	網寮段	134	2964-1	特定專用區	養殖用地	578.56	*
8281	嘉義縣	東石鄉	網寮段	134	2988-3	特定專用區	養殖用地	1,257.13	*
8282	嘉義縣	東石鄉	網寮段	135	2964	特定專用區	養殖用地	2,514.44	*
8283	嘉義縣	東石鄉	網寮段	135	2986	特定專用區	養殖用地	76.75	*
8284	嘉義縣	東石鄉	網寮段	135	2987	特定專用區	養殖用地	106.75	*
8285	嘉義縣	東石鄉	網寮段	135	2964-1	特定專用區	養殖用地	2,003.83	*
8286	嘉義縣	東石鄉	網寮段	135	2988-3	特定專用區	養殖用地	132.92	*
8287	嘉義縣	東石鄉	網寮段	156	2876	特定專用區	養殖用地	4,205.40	*
8288	嘉義縣	東石鄉	網寮段	156	2877	特定專用區	養殖用地	78.65	*
8289	嘉義縣	東石鄉	網寮段	156	2878	特定專用區	養殖用地	314.50	*
8290	嘉義縣	東石鄉	網寮段	156	2988	特定專用區	養殖用地	421.55	*
8291	嘉義縣	東石鄉	網寮段	156	2989	特定專用區	養殖用地	2,966.80	*
8292	嘉義縣	東石鄉	網寮段	156	2990	特定專用區	養殖用地	2,452.17	*
8293	嘉義縣	東石鄉	網寮段	156	2984-2	特定專用區	養殖用地	34.87	*
8294	嘉義縣	東石鄉	網寮段	157	2876	特定專用區	養殖用地	96.29	*
8295	嘉義縣	東石鄉	網寮段	157	2960	特定專用區	養殖用地	327.57	*
8296	嘉義縣	東石鄉	網寮段	157	2961	特定專用區	養殖用地	204.18	*
8297	嘉義縣	東石鄉	網寮段	157	2963	特定專用區	養殖用地	8,373.68	*
8298	嘉義縣	東石鄉	網寮段	157	2993	特定專用區	養殖用地	2,732.78	*
8299	嘉義縣	東石鄉	網寮段	157	3026	特定專用區	養殖用地	0.63	*
8300	嘉義縣	東石鄉	網寮段	157	3027	特定專用區	養殖用地	273.79	*
8301	嘉義縣	東石鄉	網寮段	158	2876	特定專用區	養殖用地	43.64	*
8302	嘉義縣	東石鄉	網寮段	158	2960	特定專用區	養殖用地	7.65	*
8303	嘉義縣	東石鄉	網寮段	158	2961	特定專用區	養殖用地	11,320.85	*
8304	嘉義縣	東石鄉	網寮段	158	2963	特定專用區	養殖用地	1.08	*
8305	嘉義縣	東石鄉	網寮段	158	2988	特定專用區	養殖用地	9.00	*
8306	嘉義縣	東石鄉	網寮段	158	2989	特定專用區	養殖用地	8.09	*
8307	嘉義縣	東石鄉	網寮段	158	2990	特定專用區	養殖用地	79.59	*
8308	嘉義縣	東石鄉	網寮段	158	2988-1	特定專用區	養殖用地	13.86	*
8309	嘉義縣	東石鄉	網寮段	159	2985	特定專用區	養殖用地	30.44	*
8310	嘉義縣	東石鄉	網寮段	159	2988	特定專用區	養殖用地	3,706.96	*
8311	嘉義縣	東石鄉	網寮段	159	2985-1	特定專用區	養殖用地	135.76	*
8312	嘉義縣	東石鄉	網寮段	159	2988-1	特定專用區	養殖用地	2,568.65	*
8313	嘉義縣	東石鄉	網寮段	159	2988-2	特定專用區	養殖用地	811.86	*
8314	嘉義縣	東石鄉	網寮段	160	2959	特定專用區	養殖用地	32.15	*
8315	嘉義縣	東石鄉	網寮段	160	2960	特定專用區	養殖用地	8,478.84	*
8316	嘉義縣	東石鄉	網寮段	160	2961	特定專用區	養殖用地	90.81	*
8317	嘉義縣	東石鄉	網寮段	160	2984	特定專用區	養殖用地	73.12	*
8318	嘉義縣	東石鄉	網寮段	160	2984-1	特定專用區	養殖用地	0.99	*

8319	嘉義縣	東石鄉	網寮段	161	2978	特定專用區	養殖用地	196.25	*
8320	嘉義縣	東石鄉	網寮段	161	2981-1	特定專用區	養殖用地	17.95	*
8321	嘉義縣	東石鄉	網寮段	161	2984-1	特定專用區	養殖用地	3,214.87	*
8322	嘉義縣	東石鄉	網寮段	161	2984-3	特定專用區	養殖用地	2,542.92	*
8323	嘉義縣	東石鄉	網寮段	161	2985-1	特定專用區	養殖用地	67.43	*
8324	嘉義縣	東石鄉	網寮段	161	2988-1	特定專用區	養殖用地	4.83	*
8325	嘉義縣	東石鄉	網寮段	162	2978	特定專用區	養殖用地	69.60	*
8326	嘉義縣	東石鄉	網寮段	162	2985	特定專用區	養殖用地	0.60	*
8327	嘉義縣	東石鄉	網寮段	162	2984-3	特定專用區	養殖用地	7.73	*
8328	嘉義縣	東石鄉	網寮段	162	2985-1	特定專用區	養殖用地	1,417.14	*
8329	嘉義縣	東石鄉	網寮段	163	2959	特定專用區	養殖用地	1,468.97	*
8330	嘉義縣	東石鄉	網寮段	163	2979	特定專用區	養殖用地	0.33	*
8331	嘉義縣	東石鄉	網寮段	163	2984	特定專用區	養殖用地	1,320.50	*
8332	嘉義縣	東石鄉	網寮段	163	3026	特定專用區	養殖用地	0.56	*
8333	嘉義縣	東石鄉	網寮段	164	2959	特定專用區	養殖用地	857.69	*
8334	嘉義縣	東石鄉	網寮段	164	2979	特定專用區	養殖用地	2.71	*
8335	嘉義縣	東石鄉	網寮段	164	2984	特定專用區	養殖用地	1,569.47	*
8336	嘉義縣	東石鄉	網寮段	165	2979	特定專用區	養殖用地	5,233.72	*
8337	嘉義縣	東石鄉	網寮段	165	2981-1	特定專用區	養殖用地	476.71	*
8338	嘉義縣	東石鄉	網寮段	166	3003	特定專用區	養殖用地	331.32	*
8339	嘉義縣	東石鄉	網寮段	166	3004	特定專用區	養殖用地	812.93	*
8340	嘉義縣	東石鄉	網寮段	166	3027	特定專用區	養殖用地	3,962.00	*
8341	嘉義縣	東石鄉	網寮段	166	3002-1	特定專用區	養殖用地	199.21	*
8342	嘉義縣	東石鄉	網寮段	166	3004-1	特定專用區	養殖用地	999.63	*
8343	嘉義縣	東石鄉	網寮段	166	3027-1	特定專用區	養殖用地	1,663.55	*
8344	嘉義縣	東石鄉	網寮段	167	3003	特定專用區	養殖用地	1,251.58	*
8345	嘉義縣	東石鄉	網寮段	168	2959	特定專用區	養殖用地	5.64	*
8346	嘉義縣	東石鄉	網寮段	168	3026	特定專用區	養殖用地	1,317.26	*
8347	嘉義縣	東石鄉	網寮段	168	2958-1	特定專用區	養殖用地	6.25	*
8348	嘉義縣	東石鄉	網寮段	168	3025-1	特定專用區	養殖用地	387.85	*
8349	嘉義縣	東石鄉	網寮段	169	2959	特定專用區	養殖用地	3.31	*
8350	嘉義縣	東石鄉	網寮段	169	2959	特定專用區	養殖用地	7.06	*
8351	嘉義縣	東石鄉	網寮段	169	2984	特定專用區	養殖用地	116.74	*
8352	嘉義縣	東石鄉	網寮段	170	2958-1	特定專用區	養殖用地	243.97	*
8353	嘉義縣	東石鄉	網寮段	170	2972-1	特定專用區	養殖用地	36.88	*
8354	嘉義縣	東石鄉	網寮段	171	2976	特定專用區	養殖用地	79.36	*
8355	嘉義縣	東石鄉	網寮段	171	2972-1	特定專用區	養殖用地	19.98	*
8356	嘉義縣	東石鄉	網寮段	171	2972-2	特定專用區	養殖用地	2.39	*
8357	嘉義縣	東石鄉	網寮段	172		特定專用區	養殖用地	69.20	*
8358	嘉義縣	東石鄉	網寮段	173	2972-2	特定專用區	養殖用地	4.47	*
8359	嘉義縣	東石鄉	網寮段	175	2976	特定專用區	養殖用地	294.29	*
8360	嘉義縣	東石鄉	網寮段	176	2976	特定專用區	養殖用地	255.03	*
8361	嘉義縣	東石鄉	網寮段	178	3003	特定專用區	養殖用地	1,822.27	*
8362	嘉義縣	東石鄉	網寮段	178	2962-3	特定專用區	養殖用地	252.32	*
8363	嘉義縣	東石鄉	網寮段	178	3002-1	特定專用區	養殖用地	3,765.12	*
8364	嘉義縣	東石鄉	網寮段	178	3002-2	特定專用區	養殖用地	3,635.52	*
8365	嘉義縣	東石鄉	網寮段	180	3018	一般農業區	養殖用地	1,372.14	*
8366	嘉義縣	東石鄉	網寮段	181	3003	特定專用區	養殖用地	4,315.72	*
8367	嘉義縣	東石鄉	網寮段	181	2962-3	特定專用區	養殖用地	4,338.00	*
8368	嘉義縣	東石鄉	網寮段	182	2962	特定專用區	養殖用地	38.66	*
8369	嘉義縣	東石鄉	網寮段	182	3025	特定專用區	養殖用地	41.15	*
8370	嘉義縣	東石鄉	網寮段	182	3025-1	特定專用區	養殖用地	80.30	*
8371	嘉義縣	東石鄉	網寮段	183	3025	特定專用區	養殖用地	16.82	*
8372	嘉義縣	東石鄉	網寮段	183	2958-1	特定專用區	養殖用地	49.37	*
8373	嘉義縣	東石鄉	網寮段	183	3025-1	特定專用區	養殖用地	2,527.75	*
8374	嘉義縣	東石鄉	網寮段	184	2958	特定專用區	養殖用地	33.58	*
8375	嘉義縣	東石鄉	網寮段	184	2962	特定專用區	養殖用地	373.92	*
8376	嘉義縣	東石鄉	網寮段	184	3025	特定專用區	養殖用地	1,836.47	*
8377	嘉義縣	東石鄉	網寮段	185	2958	特定專用區	養殖用地	2,746.93	*
8378	嘉義縣	東石鄉	網寮段	185	2972	特定專用區	養殖用地	2,625.98	*
8379	嘉義縣	東石鄉	網寮段	185	2958-1	特定專用區	養殖用地	2,290.34	*
8380	嘉義縣	東石鄉	網寮段	185	2972-1	特定專用區	養殖用地	1,364.38	*
8381	嘉義縣	東石鄉	網寮段	185	2972-2	特定專用區	養殖用地	1,515.96	*
8382	嘉義縣	東石鄉	網寮段	186	2957	特定專用區	養殖用地	18.33	*
8383	嘉義縣	東石鄉	網寮段	186	2972	特定專用區	養殖用地	354.45	*

8384	嘉義縣	東石鄉	網寮段	187	2972	特定專用區	養殖用地	0.00	*
8385	嘉義縣	東石鄉	網寮段	187	2974	特定專用區	養殖用地	91.11	*
8386	嘉義縣	東石鄉	網寮段	187	2975	特定專用區	養殖用地	1,949.20	*
8387	嘉義縣	東石鄉	網寮段	187	2976	特定專用區	養殖用地	29.99	*
8388	嘉義縣	東石鄉	網寮段	187	2994	特定專用區	養殖用地	1,650.22	*
8389	嘉義縣	東石鄉	網寮段	187	2972-2	特定專用區	養殖用地	0.44	*
8390	嘉義縣	東石鄉	網寮段	187	2974-1	特定專用區	養殖用地	164.33	*
8391	嘉義縣	東石鄉	網寮段	187	2975-1	特定專用區	養殖用地	1,446.54	*
8392	嘉義縣	東石鄉	網寮段	187	2975-2	特定專用區	養殖用地	451.79	*
8393	嘉義縣	東石鄉	網寮段	187	2994-1	特定專用區	養殖用地	1,632.10	*
8394	嘉義縣	東石鄉	網寮段	187	2994-2	特定專用區	養殖用地	1,931.22	*
8395	嘉義縣	東石鄉	網寮段	188	2957	特定專用區	養殖用地	7,699.80	*
8396	嘉義縣	東石鄉	網寮段	188	2958	特定專用區	養殖用地	4.68	*
8397	嘉義縣	東石鄉	網寮段	188	2962	特定專用區	養殖用地	6,337.42	*
8398	嘉義縣	東石鄉	網寮段	188	2972	特定專用區	養殖用地	1.00	*
8399	嘉義縣	東石鄉	網寮段	190	2973	特定專用區	養殖用地	1,934.22	*
8400	嘉義縣	東石鄉	網寮段	190	2974	特定專用區	養殖用地	2,960.52	*
8401	嘉義縣	東石鄉	網寮段	190	2973-1	特定專用區	養殖用地	2,985.35	*
8402	嘉義縣	東石鄉	網寮段	190	2973-2	特定專用區	養殖用地	2,027.90	*
8403	嘉義縣	東石鄉	網寮段	190	2974-1	特定專用區	養殖用地	3,305.98	*
8404	嘉義縣	東石鄉	網寮段	194	2976	特定專用區	養殖用地	65.14	*
8405	嘉義縣	東石鄉	網寮段	194	2978	特定專用區	養殖用地	1,583.83	*
8406	嘉義縣	東石鄉	網寮段	194	2985	特定專用區	養殖用地	2,511.24	*
8407	嘉義縣	東石鄉	網寮段	194	2986	特定專用區	養殖用地	4,888.30	*
8408	嘉義縣	東石鄉	網寮段	194	2988	特定專用區	養殖用地	430.64	*
8409	嘉義縣	東石鄉	網寮段	194	2985-1	特定專用區	養殖用地	308.78	*
8410	嘉義縣	東石鄉	網寮段	194	2988-2	特定專用區	養殖用地	1,632.14	*
8411	嘉義縣	東石鄉	網寮段	194	2988-3	特定專用區	養殖用地	854.73	*
8412	嘉義縣	東石鄉	網寮段	195	2986	特定專用區	養殖用地	939.91	*
8413	嘉義縣	東石鄉	網寮段	195	2988-3	特定專用區	養殖用地	6.18	*
8414	嘉義縣	東石鄉	網寮段	242	2803	特定專用區	養殖用地	232.12	*
8415	嘉義縣	東石鄉	網寮段	242	4227	特定專用區	養殖用地	259.66	*
8416	嘉義縣	東石鄉	網寮段	288	4227	特定專用區	養殖用地	5,007.57	*
8417	嘉義縣	東石鄉	網寮段	289	4227	特定專用區	養殖用地	24.60	*
8418	嘉義縣	東石鄉	網寮段	289	2800-1	特定專用區	養殖用地	94.90	*
8419	嘉義縣	東石鄉	網寮段	290	2800-1	特定專用區	養殖用地	1,631.03	*
8420	嘉義縣	東石鄉	網寮段	291	4234	特定專用區	養殖用地	427.86	*
8421	嘉義縣	東石鄉	網寮段	291	4236	特定專用區	養殖用地	10.75	*
8422	嘉義縣	東石鄉	網寮段	291	2800-1	特定專用區	養殖用地	396.06	*
8423	嘉義縣	東石鄉	網寮段	291	4223-1	特定專用區	養殖用地	336.48	*
8424	嘉義縣	東石鄉	網寮段	292	4234	特定專用區	養殖用地	5,691.63	*
8425	嘉義縣	東石鄉	網寮段	292	4235	特定專用區	養殖用地	3,394.30	*
8426	嘉義縣	東石鄉	網寮段	292	4236	特定專用區	養殖用地	3,266.09	*
8427	嘉義縣	東石鄉	網寮段	292	4237	特定專用區	養殖用地	2,480.91	*
8428	嘉義縣	東石鄉	網寮段	292	4228-1	特定專用區	養殖用地	15.31	*
8429	嘉義縣	東石鄉	網寮段	293	2867	特定專用區	養殖用地	712.72	*
8430	嘉義縣	東石鄉	網寮段	293	4223	特定專用區	養殖用地	2,954.13	*
8431	嘉義縣	東石鄉	網寮段	293	2800-1	特定專用區	養殖用地	1,508.65	*
8432	嘉義縣	東石鄉	網寮段	293	4223-1	特定專用區	養殖用地	2,725.76	*
8433	嘉義縣	東石鄉	網寮段	295	4223	特定專用區	養殖用地	0.10	*
8434	嘉義縣	東石鄉	網寮段	295	4238	特定專用區	養殖用地	5,163.74	*
8435	嘉義縣	東石鄉	網寮段	295	4223-1	特定專用區	養殖用地	24.87	*
8436	嘉義縣	東石鄉	網寮段	296	4236	特定專用區	養殖用地	6,204.32	*
8437	嘉義縣	東石鄉	網寮段	296	4237	特定專用區	養殖用地	5,710.07	*
8438	嘉義縣	東石鄉	網寮段	296	4238	特定專用區	養殖用地	2.78	*
8439	嘉義縣	東石鄉	網寮段	297	4224	特定專用區	養殖用地	103.89	*
8440	嘉義縣	東石鄉	網寮段	297	4236	特定專用區	養殖用地	132.95	*
8441	嘉義縣	東石鄉	網寮段	297	4237	特定專用區	養殖用地	244.61	*
8442	嘉義縣	東石鄉	網寮段	298	4236	特定專用區	養殖用地	28.15	*
8443	嘉義縣	東石鄉	網寮段	302	4230	特定專用區	養殖用地	43.41	*
8444	嘉義縣	東石鄉	網寮段	302	4231	特定專用區	養殖用地	0.48	*
8445	嘉義縣	東石鄉	網寮段	302	4235	特定專用區	養殖用地	213.14	*
8446	嘉義縣	東石鄉	網寮段	302	4237	特定專用區	養殖用地	164.61	*
8447	嘉義縣	東石鄉	網寮段	302	4228-1	特定專用區	養殖用地	13.98	*
8448	嘉義縣	東石鄉	網寮段	303	4228	特定專用區	養殖用地	199.64	*

8449	嘉義縣	東石鄉	網寮段	303	4229	特定專用區	養殖用地	651.96	*
8450	嘉義縣	東石鄉	網寮段	303	4230	特定專用區	養殖用地	174.08	*
8451	嘉義縣	東石鄉	網寮段	303	4228-1	特定專用區	養殖用地	3.22	*
8452	嘉義縣	東石鄉	網寮段	304	4229	特定專用區	養殖用地	308.81	*
8453	嘉義縣	東石鄉	網寮段	304	4232	特定專用區	養殖用地	1,008.71	*
8454	嘉義縣	東石鄉	網寮段	306	4230	特定專用區	養殖用地	3,614.96	*
8455	嘉義縣	東石鄉	網寮段	307	4229	特定專用區	養殖用地	19.37	*
8456	嘉義縣	東石鄉	網寮段	307	4230	特定專用區	養殖用地	366.23	*
8457	嘉義縣	東石鄉	網寮段	307	4232	特定專用區	養殖用地	2,542.92	*
8458	嘉義縣	東石鄉	網寮段	308	4230	特定專用區	養殖用地	1,106.65	*
8459	嘉義縣	東石鄉	網寮段	308	4231	特定專用區	養殖用地	2,502.37	*
8460	嘉義縣	東石鄉	網寮段	309	4230	特定專用區	養殖用地	3.05	*
8461	嘉義縣	東石鄉	網寮段	309	4231	特定專用區	養殖用地	455.54	*
8462	嘉義縣	東石鄉	網寮段	309	4232	特定專用區	養殖用地	2,848.59	*
8463	嘉義縣	東石鄉	網寮段	310	4237	特定專用區	養殖用地	498.91	*
8464	嘉義縣	東石鄉	網寮段	310	4247	特定專用區	養殖用地	1.13	*
8465	嘉義縣	東石鄉	網寮段	312	4231	特定專用區	養殖用地	1,630.40	*
8466	嘉義縣	東石鄉	網寮段	312	4247	特定專用區	養殖用地	2,520.23	*
8467	嘉義縣	東石鄉	網寮段	312	4248	特定專用區	養殖用地	11.47	*
8468	嘉義縣	東石鄉	網寮段	313	4232	特定專用區	養殖用地	336.32	*
8469	嘉義縣	東石鄉	網寮段	313	4248	特定專用區	養殖用地	3,983.87	*
8470	嘉義縣	東石鄉	網寮段	313	4248-1	特定專用區	養殖用地	29.04	*
8471	嘉義縣	東石鄉	網寮段	314	4247	特定專用區	養殖用地	3,874.79	*
8472	嘉義縣	東石鄉	網寮段	314	4248	特定專用區	養殖用地	7.29	*
8473	嘉義縣	東石鄉	網寮段	314	4248-1	特定專用區	養殖用地	9.41	*
8474	嘉義縣	東石鄉	網寮段	315	4248	特定專用區	養殖用地	406.42	*
8475	嘉義縣	東石鄉	網寮段	316	4248	特定專用區	養殖用地	11.62	*
8476	嘉義縣	東石鄉	網寮段	316	4248-1	特定專用區	養殖用地	517.78	*
8477	嘉義縣	東石鄉	網寮段	319	4257	特定專用區	養殖用地	63.61	*
8478	嘉義縣	東石鄉	網寮段	320	4226	特定專用區	養殖用地	2,838.00	*
8479	嘉義縣	東石鄉	網寮段	320	4232	特定專用區	養殖用地	53.80	*
8480	嘉義縣	東石鄉	網寮段	320	4248	特定專用區	養殖用地	3.09	*
8481	嘉義縣	東石鄉	網寮段	324	4212	特定專用區	養殖用地	191.04	*
8482	嘉義縣	東石鄉	網寮段	324	4262	特定專用區	養殖用地	5.28	*
8483	嘉義縣	東石鄉	網寮段	324	4212-1	特定專用區	養殖用地	127.03	*
8484	嘉義縣	東石鄉	網寮段	324	4212-2	特定專用區	養殖用地	1,303.42	*
8485	嘉義縣	東石鄉	網寮段	324	4212-3	特定專用區	養殖用地	1,259.95	*
8486	嘉義縣	東石鄉	網寮段	324	4212-4	特定專用區	養殖用地	191.57	*
8487	嘉義縣	東石鄉	網寮段	325	4212-2	特定專用區	養殖用地	3.64	*
8488	嘉義縣	東石鄉	網寮段	325	4212-3	特定專用區	養殖用地	32.33	*
8489	嘉義縣	東石鄉	網寮段	326	4226	特定專用區	養殖用地	1,148.06	*
8490	嘉義縣	東石鄉	網寮段	326	4232	特定專用區	養殖用地	0.31	*
8491	嘉義縣	東石鄉	網寮段	326	4248	特定專用區	養殖用地	305.45	*
8492	嘉義縣	東石鄉	網寮段	327	4226	特定專用區	養殖用地	747.15	*
8493	嘉義縣	東石鄉	網寮段	329	4212-2	特定專用區	養殖用地	649.38	*
8494	嘉義縣	東石鄉	網寮段	332	4211	特定專用區	養殖用地	1,203.10	*
8495	嘉義縣	東石鄉	網寮段	332	4250	特定專用區	養殖用地	33.19	*
8496	嘉義縣	東石鄉	網寮段	332	4250	特定專用區	養殖用地	13.64	*
8497	嘉義縣	東石鄉	網寮段	332	4261	特定專用區	養殖用地	2,209.43	*
8498	嘉義縣	東石鄉	網寮段	332	4212-2	特定專用區	養殖用地	61.82	*
8499	嘉義縣	東石鄉	網寮段	335	4261	特定專用區	養殖用地	788.48	*
8500	嘉義縣	東石鄉	網寮段	335	4262	特定專用區	養殖用地	1,802.85	*
8501	嘉義縣	東石鄉	網寮段	335	4212-3	特定專用區	養殖用地	0.33	*
8502	嘉義縣	東石鄉	網寮段	336	4210	特定專用區	養殖用地	104.53	*
8503	嘉義縣	東石鄉	網寮段	336	4211	特定專用區	養殖用地	3,635.01	*
8504	嘉義縣	東石鄉	網寮段	336	4250	特定專用區	養殖用地	116.53	*
8505	嘉義縣	東石鄉	網寮段	336	4261	特定專用區	養殖用地	3,651.47	*
8506	嘉義縣	東石鄉	網寮段	337	4204	特定專用區	養殖用地	108.17	*
8507	嘉義縣	東石鄉	網寮段	337	4209	特定專用區	養殖用地	56.47	*
8508	嘉義縣	東石鄉	網寮段	337	4210	特定專用區	養殖用地	6,702.04	*
8509	嘉義縣	東石鄉	網寮段	337	4250	特定專用區	養殖用地	4,787.49	*
8510	嘉義縣	東石鄉	網寮段	338	4204	特定專用區	養殖用地	199.73	*
8511	嘉義縣	東石鄉	網寮段	338	4209	特定專用區	養殖用地	366.99	*
8512	嘉義縣	東石鄉	網寮段	344	4203	特定專用區	養殖用地	436.73	*
8513	嘉義縣	東石鄉	網寮段	344	4263	特定專用區	養殖用地	4,633.10	*

8514	嘉義縣	東石鄉	網寮段	346	4203	特定專用區	農牧用地	1,822.43	*
8515	嘉義縣	東石鄉	網寮段	348	4203	特定專用區	養殖用地	2,824.10	*
8516	嘉義縣	東石鄉	網寮段	348	4209	特定專用區	養殖用地	27.71	*
8517	嘉義縣	東石鄉	網寮段	392	4285	特定專用區	養殖用地	3,250.24	*
8518	嘉義縣	東石鄉	網寮段	392	4291	特定專用區	養殖用地	1,178.25	*
8519	嘉義縣	東石鄉	網寮段	392	4294	特定專用區	養殖用地	1,309.11	*
8520	嘉義縣	東石鄉	網寮段	392	4295	特定專用區	養殖用地	414.68	*
8521	嘉義縣	東石鄉	網寮段	392	4296	特定專用區	養殖用地	2.56	*
8522	嘉義縣	東石鄉	網寮段	392	4318	特定專用區	養殖用地	451.67	*
8523	嘉義縣	東石鄉	網寮段	392	4288-1	特定專用區	養殖用地	30.24	*
8524	嘉義縣	東石鄉	網寮段	392	4297-1	特定專用區	養殖用地	154.49	*
8525	嘉義縣	東石鄉	網寮段	392	4315-1	特定專用區	養殖用地	311.00	*
8526	嘉義縣	東石鄉	網寮段	393	4283	特定專用區	養殖用地	44.29	*
8527	嘉義縣	東石鄉	網寮段	393	4284	特定專用區	養殖用地	2,318.03	*
8528	嘉義縣	東石鄉	網寮段	393	4285	特定專用區	養殖用地	465.36	*
8529	嘉義縣	東石鄉	網寮段	393	4291	特定專用區	養殖用地	4,453.08	*
8530	嘉義縣	東石鄉	網寮段	393	4293	特定專用區	養殖用地	507.38	*
8531	嘉義縣	東石鄉	網寮段	393	4294	特定專用區	養殖用地	5,179.90	*
8532	嘉義縣	東石鄉	網寮段	393	4316	特定專用區	養殖用地	537.62	*
8533	嘉義縣	東石鄉	網寮段	393	4317	特定專用區	養殖用地	636.83	*
8534	嘉義縣	東石鄉	網寮段	393	4318	特定專用區	養殖用地	2,732.48	*
8535	嘉義縣	東石鄉	網寮段	393	4281-1	特定專用區	養殖用地	2.51	*
8536	嘉義縣	東石鄉	網寮段	393	4288-1	特定專用區	養殖用地	2,073.60	*
8537	嘉義縣	東石鄉	網寮段	393	4294-1	特定專用區	養殖用地	465.89	*
8538	嘉義縣	東石鄉	網寮段	449	4204	特定專用區	養殖用地	4,907.39	*
8539	嘉義縣	東石鄉	網寮段	449	4205	特定專用區	養殖用地	5,557.04	*
8540	嘉義縣	東石鄉	網寮段	449	4209	特定專用區	養殖用地	3,130.10	*
8541	嘉義縣	東石鄉	網寮段	479	2870	特定專用區	養殖用地	363.34	*
8542	嘉義縣	東石鄉	網寮段	479	4298	特定專用區	養殖用地	417.51	*
8543	嘉義縣	東石鄉	網寮段	486	4283	特定專用區	養殖用地	3,822.93	*
8544	嘉義縣	東石鄉	網寮段	486	4284	特定專用區	養殖用地	28.09	*
8545	嘉義縣	東石鄉	網寮段	486	4292	特定專用區	養殖用地	1,442.89	*
8546	嘉義縣	東石鄉	網寮段	486	4293	特定專用區	養殖用地	817.26	*
8547	嘉義縣	東石鄉	網寮段	486	4298	特定專用區	養殖用地	0.19	*
8548	嘉義縣	東石鄉	網寮段	486	4316	特定專用區	養殖用地	1,335.44	*
8549	嘉義縣	東石鄉	網寮段	486	4317	特定專用區	養殖用地	1,315.28	*
8550	嘉義縣	東石鄉	網寮段	486	4332	特定專用區	養殖用地	409.92	*
8551	嘉義縣	東石鄉	網寮段	486	4333	特定專用區	養殖用地	229.78	*
8552	嘉義縣	東石鄉	網寮段	486	4294-1	特定專用區	養殖用地	763.00	*
8553	嘉義縣	東石鄉	網寮段	487	4291	特定專用區	養殖用地	19.66	*
8554	嘉義縣	東石鄉	網寮段	487	4292	特定專用區	養殖用地	963.53	*
8555	嘉義縣	東石鄉	網寮段	487	4293	特定專用區	養殖用地	464.03	*
8556	嘉義縣	東石鄉	網寮段	487	4294-1	特定專用區	養殖用地	822.98	*
8557	嘉義縣	東石鄉	網寮段	1016	4299	特定專用區	養殖用地	345.75	*
8558	嘉義縣	東石鄉	網寮段	1016	4299-1	特定專用區	養殖用地	510.40	*
8559	嘉義縣	東石鄉	網寮段	1017	4299	特定專用區	養殖用地	0.36	*
8560	嘉義縣	東石鄉	網寮段	1019	4299	特定專用區	養殖用地	0.89	*
8561	嘉義縣	東石鄉	網寮段	1023	4283	特定專用區	養殖用地	1,200.56	*
8562	嘉義縣	東石鄉	網寮段	1023	4292	特定專用區	養殖用地	1,340.17	*
8563	嘉義縣	東石鄉	網寮段	1023	4293	特定專用區	養殖用地	1,146.27	*
8564	嘉義縣	東石鄉	網寮段	1023	4298	特定專用區	養殖用地	230.47	*
8565	嘉義縣	東石鄉	網寮段	1023	4316	特定專用區	養殖用地	1,151.91	*
8566	嘉義縣	東石鄉	網寮段	1023	4317	特定專用區	養殖用地	1,099.62	*
8567	嘉義縣	東石鄉	網寮段	1023	4321	特定專用區	養殖用地	1,093.48	*
8568	嘉義縣	東石鄉	網寮段	1023	4273-4	特定專用區	養殖用地	1,417.29	*
8569	嘉義縣	東石鄉	網寮段	1023	4294-1	特定專用區	養殖用地	1,151.59	*
8570	嘉義縣	東石鄉	網寮段	1028	4299	特定專用區	養殖用地	1,401.36	*
8571	嘉義縣	東石鄉	網寮段	1028	4300-1	特定專用區	養殖用地	312.72	*
8572	嘉義縣	東石鄉	網寮段	1028	4303-2	特定專用區	養殖用地	41.77	*
8573	嘉義縣	東石鄉	網寮段	1029	4299	特定專用區	養殖用地	83.32	*
8574	嘉義縣	東石鄉	網寮段	1029	4300	特定專用區	養殖用地	144.12	*
8575	嘉義縣	東石鄉	網寮段	1029	4302	特定專用區	養殖用地	3,194.90	*
8576	嘉義縣	東石鄉	網寮段	1029	4308	特定專用區	養殖用地	2,518.26	*
8577	嘉義縣	東石鄉	網寮段	1029	4300-1	特定專用區	養殖用地	1,895.96	*
8578	嘉義縣	東石鄉	網寮段	1029	4302-1	特定專用區	養殖用地	1,857.88	*

8579	嘉義縣	東石鄉	網寮段	1029	4303-2	特定專用區	養殖用地	2,151.81	*
8580	嘉義縣	東石鄉	網寮段	1029	4308-1	特定專用區	養殖用地	1,265.20	*
8581	嘉義縣	東石鄉	網寮段	1029	4308-2	特定專用區	養殖用地	61.53	*
8582	嘉義縣	東石鄉	網寮段	1029	4364-1	特定專用區	養殖用地	637.94	*
8583	嘉義縣	東石鄉	網寮段	1030	4300	特定專用區	養殖用地	741.40	*
8584	嘉義縣	東石鄉	網寮段	1030	4301	特定專用區	養殖用地	388.59	*
8585	嘉義縣	東石鄉	網寮段	1030	4307	特定專用區	養殖用地	14.79	*
8586	嘉義縣	東石鄉	網寮段	1030	4300-1	特定專用區	養殖用地	142.52	*
8587	嘉義縣	東石鄉	網寮段	1031	4300	特定專用區	養殖用地	1,334.64	*
8588	嘉義縣	東石鄉	網寮段	1031	4301	特定專用區	養殖用地	2,313.50	*
8589	嘉義縣	東石鄉	網寮段	1031	4302	特定專用區	養殖用地	371.37	*
8590	嘉義縣	東石鄉	網寮段	1031	4307	特定專用區	養殖用地	12.71	*
8591	嘉義縣	東石鄉	網寮段	1031	4300-1	特定專用區	養殖用地	65.18	*
8592	嘉義縣	東石鄉	網寮段	1031	4302-1	特定專用區	養殖用地	254.10	*
8593	嘉義縣	東石鄉	網寮段	1046	4302	特定專用區	養殖用地	2,648.38	*
8594	嘉義縣	東石鄉	網寮段	1046	4303	特定專用區	養殖用地	5,706.42	*
8595	嘉義縣	東石鄉	網寮段	1046	4309	特定專用區	養殖用地	2,966.69	*
8596	嘉義縣	東石鄉	網寮段	1046	4310	特定專用區	養殖用地	430.72	*
8597	嘉義縣	東石鄉	網寮段	1046	4310	特定專用區	養殖用地	28.61	*
8598	嘉義縣	東石鄉	網寮段	1046	4311	特定專用區	養殖用地	1,108.92	*
8599	嘉義縣	東石鄉	網寮段	1046	4312	特定專用區	養殖用地	1,495.68	*
8600	嘉義縣	東石鄉	網寮段	1046	4303-2	特定專用區	養殖用地	673.13	*
8601	嘉義縣	東石鄉	網寮段	1046	4310-1	特定專用區	養殖用地	1,463.51	*
8602	嘉義縣	東石鄉	網寮段	1046	4311-1	特定專用區	養殖用地	1,314.75	*
8603	嘉義縣	東石鄉	網寮段	1046	4311-2	特定專用區	養殖用地	637.82	*
8604	嘉義縣	東石鄉	網寮段	1046	4312-3	特定專用區	養殖用地	3,365.50	*
8605	嘉義縣	東石鄉	網寮段	1046	4364-1	特定專用區	養殖用地	340.05	*
8606	嘉義縣	東石鄉	網寮段	1047	4303	特定專用區	養殖用地	3,775.35	*
8607	嘉義縣	東石鄉	網寮段	1047	4309	特定專用區	養殖用地	42.60	*
8608	嘉義縣	東石鄉	網寮段	1047	4310	特定專用區	養殖用地	5,129.36	*
8609	嘉義縣	東石鄉	網寮段	1047	4311	特定專用區	養殖用地	3,867.67	*
8610	嘉義縣	東石鄉	網寮段	1047	4303-2	特定專用區	養殖用地	608.11	*
8611	嘉義縣	東石鄉	網寮段	1047	4310-1	特定專用區	養殖用地	4,841.26	*
8612	嘉義縣	東石鄉	網寮段	1047	4311-1	特定專用區	養殖用地	1,545.97	*
8613	嘉義縣	東石鄉	網寮段	1047	4311-2	特定專用區	養殖用地	1,903.17	*
8614	嘉義縣	東石鄉	網寮段	1052	4359	特定專用區	養殖用地	11.01	*
8615	嘉義縣	東石鄉	網寮段	1052	4360-1	特定專用區	養殖用地	0.07	*
8616	嘉義縣	東石鄉	網寮段	1053	4309	特定專用區	養殖用地	54.06	*
8617	嘉義縣	東石鄉	網寮段	1053	4358	特定專用區	養殖用地	1,229.83	*
8618	嘉義縣	東石鄉	網寮段	1053	4359	特定專用區	養殖用地	158.70	*
8619	嘉義縣	東石鄉	網寮段	1053	4360	特定專用區	養殖用地	146.67	*
8620	嘉義縣	東石鄉	網寮段	1053	4364	特定專用區	養殖用地	1.31	*
8621	嘉義縣	東石鄉	網寮段	1053	4360-1	特定專用區	養殖用地	158.87	*
8622	嘉義縣	東石鄉	網寮段	1055	4275	特定專用區	養殖用地	1,186.03	*
8623	嘉義縣	東石鄉	網寮段	1055	4312	特定專用區	養殖用地	2,958.88	*
8624	嘉義縣	東石鄉	網寮段	1055	4313	特定專用區	養殖用地	3,415.08	*
8625	嘉義縣	東石鄉	網寮段	1055	4276-1	特定專用區	養殖用地	140.62	*
8626	嘉義縣	東石鄉	網寮段	1055	4311-1	特定專用區	養殖用地	1,889.28	*
8627	嘉義縣	東石鄉	網寮段	1055	4311-2	特定專用區	養殖用地	1,293.65	*
8628	嘉義縣	東石鄉	網寮段	1055	4311-3	特定專用區	養殖用地	3,372.86	*
8629	嘉義縣	東石鄉	網寮段	1055	4311-4	特定專用區	養殖用地	3,085.28	*
8630	嘉義縣	東石鄉	網寮段	1055	4313-1	特定專用區	養殖用地	157.78	*
8631	嘉義縣	東石鄉	網寮段	1056	4275	特定專用區	養殖用地	26.27	*
8632	嘉義縣	東石鄉	網寮段	1056	4277	特定專用區	養殖用地	166.40	*
8633	嘉義縣	東石鄉	網寮段	1056	4312	特定專用區	養殖用地	300.10	*
8634	嘉義縣	東石鄉	網寮段	1056	4313	特定專用區	養殖用地	676.86	*
8635	嘉義縣	東石鄉	網寮段	1056	4345	特定專用區	養殖用地	202.98	*
8636	嘉義縣	東石鄉	網寮段	1056	4351	特定專用區	養殖用地	34.17	*
8637	嘉義縣	東石鄉	網寮段	1056	4367	特定專用區	養殖用地	306.55	*
8638	嘉義縣	東石鄉	網寮段	1056	4276-1	特定專用區	養殖用地	285.78	*
8639	嘉義縣	東石鄉	網寮段	1056	4311-4	特定專用區	養殖用地	974.17	*
8640	嘉義縣	東石鄉	網寮段	1056	4313-1	特定專用區	養殖用地	2,180.20	*
8641	嘉義縣	東石鄉	網寮段	1056	4345-1	特定專用區	養殖用地	267.93	*
8642	嘉義縣	東石鄉	網寮段	1056	4349-1	特定專用區	養殖用地	151.56	*
8643	嘉義縣	東石鄉	網寮段	1056	4360-2	特定專用區	養殖用地	800.25	*

8644	嘉義縣	東石鄉	網寮段	1056	4367-1	特定專用區	養殖用地	299.60	*
8645	嘉義縣	東石鄉	網寮段	1057	4276	特定專用區	養殖用地	3,015.09	*
8646	嘉義縣	東石鄉	網寮段	1057	4313	特定專用區	養殖用地	821.44	*
8647	嘉義縣	東石鄉	網寮段	1057	4367	特定專用區	養殖用地	1,866.87	*
8648	嘉義縣	東石鄉	網寮段	1057	4276-1	特定專用區	養殖用地	1,462.57	*
8649	嘉義縣	東石鄉	網寮段	1057	4313-1	特定專用區	養殖用地	742.08	*
8650	嘉義縣	東石鄉	網寮段	1057	4367-1	特定專用區	養殖用地	1,736.15	*
8651	嘉義縣	東石鄉	網寮段	1057	4367-2	特定專用區	養殖用地	2,078.32	*
8652	嘉義縣	東石鄉	網寮段	1057	4367-3	特定專用區	養殖用地	2,180.05	*
8653	嘉義縣	東石鄉	網寮段	1058	4277	特定專用區	養殖用地	2,515.21	*
8654	嘉義縣	東石鄉	網寮段	1058	4345	特定專用區	養殖用地	1,975.83	*
8655	嘉義縣	東石鄉	網寮段	1058	4349	特定專用區	養殖用地	1,723.81	*
8656	嘉義縣	東石鄉	網寮段	1058	4351	特定專用區	養殖用地	2,651.35	*
8657	嘉義縣	東石鄉	網寮段	1058	4361	特定專用區	養殖用地	3,351.73	*
8658	嘉義縣	東石鄉	網寮段	1058	4362	特定專用區	養殖用地	1,342.90	*
8659	嘉義縣	東石鄉	網寮段	1058	4367	特定專用區	養殖用地	248.77	*
8660	嘉義縣	東石鄉	網寮段	1058	4313-1	特定專用區	養殖用地	1,472.19	*
8661	嘉義縣	東石鄉	網寮段	1058	4345-1	特定專用區	養殖用地	2,931.40	*
8662	嘉義縣	東石鄉	網寮段	1058	4349-1	特定專用區	養殖用地	1,437.87	*
8663	嘉義縣	東石鄉	網寮段	1058	4351-2	特定專用區	養殖用地	1,064.77	*
8664	嘉義縣	東石鄉	網寮段	1058	4360-2	特定專用區	養殖用地	1,132.35	*
8665	嘉義縣	東石鄉	網寮段	1058	4361-1	特定專用區	養殖用地	3,848.34	*
8666	嘉義縣	東石鄉	網寮段	1058	4362-1	特定專用區	養殖用地	1,049.49	*
8667	嘉義縣	東石鄉	網寮段	1058	4367-1	特定專用區	養殖用地	309.89	*
8668	嘉義縣	東石鄉	網寮段	1079	4350	特定專用區	養殖用地	1,904.72	*
8669	嘉義縣	東石鄉	網寮段	1079	4358	特定專用區	養殖用地	26.75	*
8670	嘉義縣	東石鄉	網寮段	1079	4359	特定專用區	養殖用地	2,801.56	*
8671	嘉義縣	東石鄉	網寮段	1079	4363	特定專用區	養殖用地	2,652.10	*
8672	嘉義縣	東石鄉	網寮段	1079	4350-1	特定專用區	養殖用地	1,902.06	*
8673	嘉義縣	東石鄉	網寮段	1079	4350-2	特定專用區	養殖用地	1,960.26	*
8674	嘉義縣	東石鄉	網寮段	1079	4351-2	特定專用區	養殖用地	231.77	*
8675	嘉義縣	東石鄉	網寮段	1079	4363-2	特定專用區	養殖用地	68.33	*
8676	嘉義縣	東石鄉	網寮段	1079	4363-4	特定專用區	養殖用地	190.33	*
8677	嘉義縣	東石鄉	網寮段	1079	4363-5	特定專用區	養殖用地	58.41	*
8678	嘉義縣	東石鄉	網寮段	1079	4363-6	特定專用區	養殖用地	185.61	*
8679	嘉義縣	東石鄉	網寮段	1079	4363-7	特定專用區	養殖用地	49.96	*
8680	嘉義縣	東石鄉	網寮段	1079	4363-8	特定專用區	養殖用地	190.87	*
8681	嘉義縣	東石鄉	網寮段	1079	4363-9	特定專用區	養殖用地	43.95	*
8682	嘉義縣	東石鄉	網寮段	1079	4363-10	特定專用區	養殖用地	177.77	*
8683	嘉義縣	東石鄉	網寮段	1079	4363-11	特定專用區	養殖用地	35.11	*
8684	嘉義縣	東石鄉	網寮段	1079	4363-12	特定專用區	養殖用地	197.36	*
8685	嘉義縣	東石鄉	網寮段	1087	4359	特定專用區	養殖用地	7.91	*
8686	嘉義縣	東石鄉	網寮段	1087	4359-2	特定專用區	養殖用地	147.36	*
8687	嘉義縣	東石鄉	網寮段	1089	4880-5	特定專用區	養殖用地	10.31	*
8688	嘉義縣	東石鄉	網寮段	1096	4350-2	特定專用區	養殖用地	28.41	*
8689	嘉義縣	東石鄉	網寮段	1096	4880-3	特定專用區	養殖用地	10.53	*
8690	嘉義縣	東石鄉	網寮段	1096	4880-3	特定專用區	養殖用地	11.96	*
8691	嘉義縣	東石鄉	網寮段	1096	4880-5	特定專用區	養殖用地	444.08	*
8692	嘉義縣	東石鄉	網寮段	1111	4880-1	特定專用區	養殖用地	101.75	*
8693	嘉義縣	東石鄉	網寮段	1111	4880-9	特定專用區	養殖用地	103.43	*
8694	嘉義縣	東石鄉	網寮段	1111	4880-10	特定專用區	養殖用地	121.98	*
8695	嘉義縣	東石鄉	網寮段	1111	4880-11	特定專用區	養殖用地	93.27	*
8696	嘉義縣	東石鄉	網寮段	1111	4880-12	特定專用區	養殖用地	112.74	*
8697	嘉義縣	東石鄉	網寮段	1111	4880-13	特定專用區	養殖用地	132.90	*
8698	嘉義縣	東石鄉	網寮段	1126	4861	特定專用區	養殖用地	1,343.55	*
8699	嘉義縣	東石鄉	網寮段	1126	4277-1	特定專用區	養殖用地	151.28	*
8700	嘉義縣	東石鄉	網寮段	1126	4345-1	特定專用區	養殖用地	1,382.93	*
8701	嘉義縣	東石鄉	網寮段	1129	4345	特定專用區	養殖用地	2,009.45	*
8702	嘉義縣	東石鄉	網寮段	1129	4351	特定專用區	養殖用地	372.17	*
8703	嘉義縣	東石鄉	網寮段	1129	4345-1	特定專用區	養殖用地	659.17	*
8704	嘉義縣	東石鄉	網寮段	1135	4345	特定專用區	養殖用地	9.86	*
8705	嘉義縣	東石鄉	網寮段	1135	4887-1	特定專用區	養殖用地	1,528.98	*
8706	嘉義縣	東石鄉	網寮段	1150	4887-1	特定專用區	養殖用地	5.13	*
8707	嘉義縣	東石鄉	網寮段	1159	4884	特定專用區	養殖用地	49.90	*
8708	嘉義縣	東石鄉	網寮段	1159	4884-1	特定專用區	養殖用地	261.32	*

8709	嘉義縣	東石鄉	網寮段	1159	4884-2	特定專用區	養殖用地	243.49	*
8710	嘉義縣	東石鄉	網寮段	1159	4884-3	特定專用區	養殖用地	259.02	*
8711	嘉義縣	東石鄉	網寮段	1159	4884-4	特定專用區	養殖用地	273.27	*
8712	嘉義縣	東石鄉	網寮段	1159	4884-5	特定專用區	養殖用地	55.57	*
8713	嘉義縣	東石鄉	網寮段	1160	4884	特定專用區	養殖用地	344.89	*
8714	嘉義縣	東石鄉	網寮段	1160	4883-1	特定專用區	養殖用地	2.71	*
8715	嘉義縣	東石鄉	網寮段	1160	4883-2	特定專用區	養殖用地	4.71	*
8716	嘉義縣	東石鄉	網寮段	1160	4884-5	特定專用區	養殖用地	204.25	*
8717	嘉義縣	東石鄉	網寮段	1161	4883-1	特定專用區	養殖用地	420.23	*
8718	嘉義縣	東石鄉	網寮段	1161	4883-2	特定專用區	養殖用地	339.60	*
8719	嘉義縣	東石鄉	網寮段	1161	4883-3	特定專用區	養殖用地	415.58	*
8720	嘉義縣	東石鄉	網寮段	1161	4883-4	特定專用區	養殖用地	361.11	*
8721	嘉義縣	東石鄉	網寮段	105-3		特定專用區	養殖用地	5.25	*
8722	嘉義縣	東石鄉	網寮段	14-1	2904	特定專用區	養殖用地	84.08	*
8723	嘉義縣	東石鄉	雙連潭段	173-2	708	一般農業區	農牧用地	2.04	
8724	嘉義縣	東石鄉	鰲鼓段	8	1165	一般農業區	農牧用地	879.79	
8725	嘉義縣	東石鄉	鰲鼓段	8	1165-1	一般農業區	農牧用地	1,589.83	
8726	嘉義縣	東石鄉	鰲鼓段	8	1166-1	一般農業區	農牧用地	15.56	
8727	嘉義縣	東石鄉	鰲鼓段	128	1970	一般農業區	養殖用地	181.05	
8728	嘉義縣	東石鄉	鰲鼓段	128	1970-2	一般農業區	養殖用地	1,131.72	
8729	嘉義縣	東石鄉	鰲鼓段	129	1203	一般農業區	養殖用地	928.79	
8730	嘉義縣	東石鄉	鰲鼓段	168	1161-1	一般農業區	養殖用地	0.11	
8731	嘉義縣	東石鄉	鰲鼓段	212	2057	一般農業區	農牧用地	2.48	
8732	嘉義縣	東石鄉	鰲鼓段	213	2057	一般農業區	農牧用地	1,116.27	
8733	嘉義縣	東石鄉	鰲鼓段	214	2057	一般農業區	養殖用地	966.21	
8734	嘉義縣	東石鄉	鰲鼓段	215	2058	一般農業區	養殖用地	275.78	
8735	嘉義縣	東石鄉	鰲鼓段	215	2059	一般農業區	養殖用地	854.65	
8736	嘉義縣	東石鄉	鰲鼓段	217	2060	一般農業區	農牧用地	751.55	
8737	嘉義縣	東石鄉	鰲鼓段	225	2033-1	一般農業區	農牧用地	3.98	*
8738	嘉義縣	東石鄉	鰲鼓段	226	2033-1	一般農業區	農牧用地	16.30	*
8739	嘉義縣	東石鄉	鰲鼓段	227	2033-1	一般農業區	農牧用地	79.12	*
8740	嘉義縣	東石鄉	鰲鼓段	228	2033-1	一般農業區	農牧用地	0.96	*
8741	嘉義縣	東石鄉	鰲鼓段	229	2033	一般農業區	農牧用地	147.83	*
8742	嘉義縣	東石鄉	鰲鼓段	230	2033	一般農業區	農牧用地	0.44	*
8743	嘉義縣	東石鄉	鰲鼓段	235	1974	一般農業區	農牧用地	150.27	*
8744	嘉義縣	東石鄉	鰲鼓段	235	1980	一般農業區	農牧用地	56.96	*
8745	嘉義縣	東石鄉	鰲鼓段	235	1980-1	一般農業區	農牧用地	1,631.47	*
8746	嘉義縣	東石鄉	鰲鼓段	235	1980-2	一般農業區	農牧用地	208.26	*
8747	嘉義縣	東石鄉	鰲鼓段	236	2033	一般農業區	農牧用地	24.83	*
8748	嘉義縣	東石鄉	鰲鼓段	238	1995	一般農業區	養殖用地	121.19	*
8749	嘉義縣	東石鄉	鰲鼓段	238	1996	一般農業區	養殖用地	989.57	*
8750	嘉義縣	東石鄉	鰲鼓段	238	1997	一般農業區	養殖用地	2,260.59	*
8751	嘉義縣	東石鄉	鰲鼓段	238	1998	一般農業區	養殖用地	18.68	*
8752	嘉義縣	東石鄉	鰲鼓段	238	2002	一般農業區	養殖用地	12.27	*
8753	嘉義縣	東石鄉	鰲鼓段	238	1993-1	一般農業區	養殖用地	512.45	*
8754	嘉義縣	東石鄉	鰲鼓段	238	1995-1	一般農業區	養殖用地	115.08	*
8755	嘉義縣	東石鄉	鰲鼓段	238	1995-2	一般農業區	養殖用地	40.31	*
8756	嘉義縣	東石鄉	鰲鼓段	239	1985	一般農業區	養殖用地	864.94	*
8757	嘉義縣	東石鄉	鰲鼓段	239	1986	一般農業區	養殖用地	867.61	*
8758	嘉義縣	東石鄉	鰲鼓段	239	1987	一般農業區	養殖用地	0.64	*
8759	嘉義縣	東石鄉	鰲鼓段	239	1987	一般農業區	養殖用地	219.50	*
8760	嘉義縣	東石鄉	鰲鼓段	240	1987	一般農業區	農牧用地	4,406.35	*
8761	嘉義縣	東石鄉	鰲鼓段	240	2048	一般農業區	農牧用地	0.02	*
8762	嘉義縣	東石鄉	鰲鼓段	240	2051	一般農業區	農牧用地	3,620.00	*
8763	嘉義縣	東石鄉	鰲鼓段	242	3416	一般農業區	農牧用地	8.22	*
8764	嘉義縣	東石鄉	鰲鼓段	243	3446	一般農業區	農牧用地	3,218.70	*
8765	嘉義縣	東石鄉	鰲鼓段	244	3445	一般農業區	農牧用地	116.67	*
8766	嘉義縣	東石鄉	鰲鼓段	244	3445-1	一般農業區	農牧用地	1,227.55	*
8767	嘉義縣	東石鄉	鰲鼓段	246	3350	一般農業區	農牧用地	2,290.19	*
8768	嘉義縣	東石鄉	鰲鼓段	247	3351	一般農業區	養殖用地	749.09	*
8769	嘉義縣	東石鄉	鰲鼓段	247	3352	一般農業區	養殖用地	1,913.16	*
8770	嘉義縣	東石鄉	鰲鼓段	247	3442	一般農業區	養殖用地	1,001.47	*
8771	嘉義縣	東石鄉	鰲鼓段	249	3443	一般農業區	養殖用地	5.04	*
8772	嘉義縣	東石鄉	鰲鼓段	249	3443	一般農業區	養殖用地	0.08	*
8773	嘉義縣	東石鄉	鰲鼓段	249	3447	一般農業區	養殖用地	3,138.12	*

8774	嘉義縣	東石鄉	鰲鼓段	249	3445-1	一般農業區	養殖用地	23.29	*
8775	嘉義縣	東石鄉	鰲鼓段	250	3413	一般農業區	農牧用地	3.73	*
8776	嘉義縣	東石鄉	鰲鼓段	251	3413	一般農業區	農牧用地	21.25	*
8777	嘉義縣	東石鄉	鰲鼓段	251	3415	一般農業區	農牧用地	19.01	*
8778	嘉義縣	東石鄉	鰲鼓段	251	3416	一般農業區	農牧用地	1,960.90	*
8779	嘉義縣	東石鄉	鰲鼓段	252	3413	一般農業區	農牧用地	2,700.32	*
8780	嘉義縣	東石鄉	鰲鼓段	252	3414	一般農業區	農牧用地	87.61	*
8781	嘉義縣	東石鄉	鰲鼓段	253	3413	一般農業區	農牧用地	52.86	*
8782	嘉義縣	東石鄉	鰲鼓段	253	3415	一般農業區	農牧用地	3,019.14	*
8783	嘉義縣	東石鄉	鰲鼓段	254	3414	一般農業區	農牧用地	2,982.79	*
8784	嘉義縣	東石鄉	鰲鼓段	254	3415	一般農業區	農牧用地	1,375.04	*
8785	嘉義縣	東石鄉	鰲鼓段	254	3447	一般農業區	農牧用地	1.85	*
8786	嘉義縣	東石鄉	鰲鼓段	255	3387	一般農業區	養殖用地	272.41	*
8787	嘉義縣	東石鄉	鰲鼓段	255	3450	一般農業區	養殖用地	3,216.31	*
8788	嘉義縣	東石鄉	鰲鼓段	256	3369	一般農業區	養殖用地	249.45	*
8789	嘉義縣	東石鄉	鰲鼓段	256	3385	一般農業區	養殖用地	3,827.48	*
8790	嘉義縣	東石鄉	鰲鼓段	256	3386	一般農業區	養殖用地	3,455.51	*
8791	嘉義縣	東石鄉	鰲鼓段	256	3388	一般農業區	養殖用地	1,466.75	*
8792	嘉義縣	東石鄉	鰲鼓段	256	3388-1	一般農業區	養殖用地	1,621.20	*
8793	嘉義縣	東石鄉	鰲鼓段	257	3385	一般農業區	養殖用地	0.08	*
8794	嘉義縣	東石鄉	鰲鼓段	257	3386	一般農業區	養殖用地	8.07	*
8795	嘉義縣	東石鄉	鰲鼓段	257	3387	一般農業區	養殖用地	1,269.99	*
8796	嘉義縣	東石鄉	鰲鼓段	257	3387-1	一般農業區	養殖用地	795.37	*
8797	嘉義縣	東石鄉	鰲鼓段	258	3386	一般農業區	養殖用地	36.25	*
8798	嘉義縣	東石鄉	鰲鼓段	258	3387-1	一般農業區	養殖用地	3,086.59	*
8799	嘉義縣	東石鄉	鰲鼓段	258	3388-1	一般農業區	養殖用地	20.40	*
8800	嘉義縣	東石鄉	鰲鼓段	259	3387	一般農業區	養殖用地	181.50	*
8801	嘉義縣	東石鄉	鰲鼓段	259	3387-1	一般農業區	養殖用地	100.94	*
8802	嘉義縣	東石鄉	鰲鼓段	261	3393	一般農業區	養殖用地	2,312.11	*
8803	嘉義縣	東石鄉	鰲鼓段	261	3387-1	一般農業區	養殖用地	29.67	*
8804	嘉義縣	東石鄉	鰲鼓段	262	3393	一般農業區	養殖用地	163.53	*
8805	嘉義縣	東石鄉	鰲鼓段	262	3394-2	一般農業區	養殖用地	2,051.58	*
8806	嘉義縣	東石鄉	鰲鼓段	263	3388	一般農業區	養殖用地	37.65	*
8807	嘉義縣	東石鄉	鰲鼓段	263	3392	一般農業區	養殖用地	1,026.25	*
8808	嘉義縣	東石鄉	鰲鼓段	263	3387-1	一般農業區	養殖用地	61.91	*
8809	嘉義縣	東石鄉	鰲鼓段	263	3388-1	一般農業區	養殖用地	168.80	*
8810	嘉義縣	東石鄉	鰲鼓段	263	3392-1	一般農業區	養殖用地	3,492.30	*
8811	嘉義縣	東石鄉	鰲鼓段	263	3392-2	一般農業區	養殖用地	153.66	*
8812	嘉義縣	東石鄉	鰲鼓段	264	3391	一般農業區	養殖用地	39.03	*
8813	嘉義縣	東石鄉	鰲鼓段	264	3394	一般農業區	養殖用地	2,969.56	*
8814	嘉義縣	東石鄉	鰲鼓段	264	3394-2	一般農業區	養殖用地	799.93	*
8815	嘉義縣	東石鄉	鰲鼓段	265	3391	一般農業區	養殖用地	67.86	*
8816	嘉義縣	東石鄉	鰲鼓段	265	3394	一般農業區	養殖用地	467.24	*
8817	嘉義縣	東石鄉	鰲鼓段	265	3395	一般農業區	養殖用地	2,083.83	*
8818	嘉義縣	東石鄉	鰲鼓段	266	3391	一般農業區	養殖用地	21.02	*
8819	嘉義縣	東石鄉	鰲鼓段	266	3395	一般農業區	養殖用地	2,114.38	*
8820	嘉義縣	東石鄉	鰲鼓段	266	3396	一般農業區	養殖用地	342.90	*
8821	嘉義縣	東石鄉	鰲鼓段	266	3391-1	一般農業區	養殖用地	9.74	*
8822	嘉義縣	東石鄉	鰲鼓段	266	3396-1	一般農業區	養殖用地	417.80	*
8823	嘉義縣	東石鄉	鰲鼓段	267	3394	一般農業區	養殖用地	3.33	*
8824	嘉義縣	東石鄉	鰲鼓段	267	3397	一般農業區	養殖用地	1,004.73	*
8825	嘉義縣	東石鄉	鰲鼓段	267	3394-2	一般農業區	養殖用地	0.06	*
8826	嘉義縣	東石鄉	鰲鼓段	267	3396-1	一般農業區	養殖用地	22.92	*
8827	嘉義縣	東石鄉	鰲鼓段	271	3409	一般農業區	農牧用地	1,263.34	*
8828	嘉義縣	東石鄉	鰲鼓段	272	3401	一般農業區	養殖用地	1,376.25	*
8829	嘉義縣	東石鄉	鰲鼓段	272	3407	一般農業區	養殖用地	142.23	*
8830	嘉義縣	東石鄉	鰲鼓段	273	3409	一般農業區	農牧用地	561.18	*
8831	嘉義縣	東石鄉	鰲鼓段	273	3410	一般農業區	農牧用地	914.83	*
8832	嘉義縣	東石鄉	鰲鼓段	274	3401	一般農業區	養殖用地	117.10	*
8833	嘉義縣	東石鄉	鰲鼓段	274	3404	一般農業區	養殖用地	1,573.42	*
8834	嘉義縣	東石鄉	鰲鼓段	275	3410	一般農業區	農牧用地	1,080.94	*
8835	嘉義縣	東石鄉	鰲鼓段	275	3417	一般農業區	農牧用地	658.39	*
8836	嘉義縣	東石鄉	鰲鼓段	276	3405	一般農業區	養殖用地	989.06	*
8837	嘉義縣	東石鄉	鰲鼓段	276	3419-1	一般農業區	養殖用地	1,779.77	*
8838	嘉義縣	東石鄉	鰲鼓段	277	3418	一般農業區	農牧用地	68.82	*

8839	嘉義縣	東石鄉	鰲鼓段	278	3418	一般農業區	農牧用地	4.92	*
8840	嘉義縣	東石鄉	鰲鼓段	279	3421	一般農業區	農牧用地	110.31	*
8841	嘉義縣	東石鄉	鰲鼓段	279	3425	一般農業區	農牧用地	41.01	*
8842	嘉義縣	東石鄉	鰲鼓段	279	3427	一般農業區	農牧用地	3,577.06	*
8843	嘉義縣	東石鄉	鰲鼓段	280	3412	一般農業區	農牧用地	451.65	*
8844	嘉義縣	東石鄉	鰲鼓段	280	3422	一般農業區	農牧用地	1,318.80	*
8845	嘉義縣	東石鄉	鰲鼓段	281	3411	一般農業區	農牧用地	1,889.69	*
8846	嘉義縣	東石鄉	鰲鼓段	281	3412	一般農業區	農牧用地	3,879.47	*
8847	嘉義縣	東石鄉	鰲鼓段	282	3465	一般農業區	農牧用地	34.06	*
8848	嘉義縣	東石鄉	鰲鼓段	282	3466	一般農業區	農牧用地	72.18	*
8849	嘉義縣	東石鄉	鰲鼓段	283	3465	一般農業區	農牧用地	1,823.37	*
8850	嘉義縣	東石鄉	鰲鼓段	283	3466	一般農業區	農牧用地	1,236.08	*
8851	嘉義縣	東石鄉	鰲鼓段	284	3466	一般農業區	農牧用地	675.78	*
8852	嘉義縣	東石鄉	鰲鼓段	285	1999	一般農業區	養殖用地	1.37	*
8853	嘉義縣	東石鄉	鰲鼓段	285	2004	一般農業區	養殖用地	610.65	*
8854	嘉義縣	東石鄉	鰲鼓段	285	3424	一般農業區	養殖用地	750.38	*
8855	嘉義縣	東石鄉	鰲鼓段	286	3467	一般農業區	農牧用地	992.78	*
8856	嘉義縣	東石鄉	鰲鼓段	286	3468	一般農業區	農牧用地	577.10	*
8857	嘉義縣	東石鄉	鰲鼓段	286	3469	一般農業區	農牧用地	598.73	*
8858	嘉義縣	東石鄉	鰲鼓段	287	2003	一般農業區	農牧用地	2,255.27	*
8859	嘉義縣	東石鄉	鰲鼓段	287	2004	一般農業區	農牧用地	798.24	*
8860	嘉義縣	東石鄉	鰲鼓段	290	1999	一般農業區	養殖用地	1,291.37	*
8861	嘉義縣	東石鄉	鰲鼓段	290	2011	一般農業區	養殖用地	2,365.42	*
8862	嘉義縣	東石鄉	鰲鼓段	291	2015	一般農業區	養殖用地	8.27	*
8863	嘉義縣	東石鄉	鰲鼓段	291	2020	一般農業區	養殖用地	2,191.53	*
8864	嘉義縣	東石鄉	鰲鼓段	291	2022	一般農業區	養殖用地	2,236.12	*
8865	嘉義縣	東石鄉	鰲鼓段	292	2021	一般農業區	養殖用地	1,735.67	*
8866	嘉義縣	東石鄉	鰲鼓段	293	1991	一般農業區	農牧用地	99.07	*
8867	嘉義縣	東石鄉	鰲鼓段	293	2021	一般農業區	農牧用地	91.67	*
8868	嘉義縣	東石鄉	鰲鼓段	293	2026	一般農業區	農牧用地	5,291.24	*
8869	嘉義縣	東石鄉	鰲鼓段	293	2027	一般農業區	農牧用地	4,836.62	*
8870	嘉義縣	東石鄉	鰲鼓段	293	2028	一般農業區	農牧用地	41.25	*
8871	嘉義縣	東石鄉	鰲鼓段	294	1991	一般農業區	農牧用地	278.66	*
8872	嘉義縣	東石鄉	鰲鼓段	294	2028	一般農業區	農牧用地	3,988.12	*
8873	嘉義縣	東石鄉	鰲鼓段	296	2029	一般農業區	農牧用地	30.59	*
8874	嘉義縣	東石鄉	鰲鼓段	300	2021	一般農業區	農牧用地	17.93	*
8875	嘉義縣	東石鄉	鰲鼓段	300	2027	一般農業區	農牧用地	214.19	*
8876	嘉義縣	東石鄉	鰲鼓段	300	2029	一般農業區	農牧用地	4,053.41	*
8877	嘉義縣	東石鄉	鰲鼓段	302	2015	一般農業區	養殖用地	1,967.08	*
8878	嘉義縣	東石鄉	鰲鼓段	359	1274-2	一般農業區	養殖用地	89.60	
8879	嘉義縣	東石鄉	鰲鼓段	364	1274	一般農業區	養殖用地	1,965.54	
8880	嘉義縣	東石鄉	鰲鼓段	364	1274-2	一般農業區	養殖用地	343.01	
8881	嘉義縣	東石鄉	鰲鼓段	402	9000	一般農業區	養殖用地	515.81	
8882	嘉義縣	東石鄉	鰲鼓段	403	2065	一般農業區	養殖用地	53.32	
8883	嘉義縣	東石鄉	鰲鼓段	403	2066	一般農業區	養殖用地	100.42	
8884	嘉義縣	東石鄉	鰲鼓段	403	9000	一般農業區	養殖用地	44.30	
8885	嘉義縣	東石鄉	鰲鼓段	403	9001	一般農業區	養殖用地	180.91	
8886	嘉義縣	東石鄉	鰲鼓段	403	9002	一般農業區	養殖用地	179.03	
8887	嘉義縣	東石鄉	鰲鼓段	403	9003	一般農業區	養殖用地	145.95	
8888	嘉義縣	東石鄉	鰲鼓段	403	9004	一般農業區	養殖用地	141.31	
8889	嘉義縣	東石鄉	鰲鼓段	404	2065	一般農業區	養殖用地	4.14	
8890	嘉義縣	東石鄉	鰲鼓段	404	9003	一般農業區	養殖用地	87.04	
8891	嘉義縣	東石鄉	鰲鼓段	404	9004	一般農業區	養殖用地	91.77	
8892	嘉義縣	東石鄉	鰲鼓段	411	2087	一般農業區	養殖用地	275.56	*
8893	嘉義縣	東石鄉	鰲鼓段	413	2086	一般農業區	養殖用地	753.27	*
8894	嘉義縣	東石鄉	鰲鼓段	415	2086	一般農業區	養殖用地	949.54	*
8895	嘉義縣	東石鄉	鰲鼓段	415	2087	一般農業區	養殖用地	1,092.46	*
8896	嘉義縣	東石鄉	鰲鼓段	415	2091	一般農業區	養殖用地	582.81	*
8897	嘉義縣	東石鄉	鰲鼓段	415	2091-1	一般農業區	養殖用地	101.20	*
8898	嘉義縣	東石鄉	鰲鼓段	417	2090	一般農業區	養殖用地	4,023.50	*
8899	嘉義縣	東石鄉	鰲鼓段	418	2090	一般農業區	養殖用地	0.81	*
8900	嘉義縣	東石鄉	鰲鼓段	418	2081-1	一般農業區	養殖用地	21.05	*
8901	嘉義縣	東石鄉	鰲鼓段	418	2090-1	一般農業區	養殖用地	2,000.50	*
8902	嘉義縣	東石鄉	鰲鼓段	418	2090-2	一般農業區	養殖用地	2,627.00	*
8903	嘉義縣	東石鄉	鰲鼓段	419	2090	一般農業區	養殖用地	601.13	*

8904	嘉義縣	東石鄉	鰲鼓段	419	2081-1	一般農業區	養殖用地	0.52	*
8905	嘉義縣	東石鄉	鰲鼓段	419	2082-1	一般農業區	養殖用地	1.79	*
8906	嘉義縣	東石鄉	鰲鼓段	419	2089-2	一般農業區	養殖用地	158.37	*
8907	嘉義縣	東石鄉	鰲鼓段	419	2089-3	一般農業區	養殖用地	187.08	*
8908	嘉義縣	東石鄉	鰲鼓段	419	2089-4	一般農業區	養殖用地	110.39	*
8909	嘉義縣	東石鄉	鰲鼓段	419	2089-5	一般農業區	養殖用地	116.56	*
8910	嘉義縣	東石鄉	鰲鼓段	419	2089-7	一般農業區	養殖用地	98.65	*
8911	嘉義縣	東石鄉	鰲鼓段	419	2089-8	一般農業區	養殖用地	91.48	*
8912	嘉義縣	東石鄉	鰲鼓段	419	2090-1	一般農業區	養殖用地	802.90	*
8913	嘉義縣	東石鄉	鰲鼓段	419	2090-2	一般農業區	養殖用地	968.76	*
8914	嘉義縣	東石鄉	鰲鼓段	420	2082-1	一般農業區	養殖用地	1.93	*
8915	嘉義縣	東石鄉	鰲鼓段	420	2089-2	一般農業區	養殖用地	1,079.96	*
8916	嘉義縣	東石鄉	鰲鼓段	420	2089-3	一般農業區	養殖用地	1,143.20	*
8917	嘉義縣	東石鄉	鰲鼓段	420	2089-4	一般農業區	養殖用地	550.32	*
8918	嘉義縣	東石鄉	鰲鼓段	420	2089-5	一般農業區	養殖用地	592.40	*
8919	嘉義縣	東石鄉	鰲鼓段	420	2089-7	一般農業區	養殖用地	516.95	*
8920	嘉義縣	東石鄉	鰲鼓段	420	2089-8	一般農業區	養殖用地	531.64	*
8921	嘉義縣	東石鄉	鰲鼓段	421	2083	一般農業區	養殖用地	17.54	*
8922	嘉義縣	東石鄉	鰲鼓段	421	2088	一般農業區	養殖用地	482.26	*
8923	嘉義縣	東石鄉	鰲鼓段	421	2089	一般農業區	養殖用地	713.62	*
8924	嘉義縣	東石鄉	鰲鼓段	421	2082-1	一般農業區	養殖用地	5.66	*
8925	嘉義縣	東石鄉	鰲鼓段	421	2088-1	一般農業區	養殖用地	1,490.61	*
8926	嘉義縣	東石鄉	鰲鼓段	421	2088-2	一般農業區	養殖用地	452.71	*
8927	嘉義縣	東石鄉	鰲鼓段	421	2089-1	一般農業區	養殖用地	761.60	*
8928	嘉義縣	東石鄉	鰲鼓段	421	2089-2	一般農業區	養殖用地	1,426.72	*
8929	嘉義縣	東石鄉	鰲鼓段	421	2089-3	一般農業區	養殖用地	1,556.27	*
8930	嘉義縣	東石鄉	鰲鼓段	421	2089-4	一般農業區	養殖用地	482.99	*
8931	嘉義縣	東石鄉	鰲鼓段	421	2089-5	一般農業區	養殖用地	513.38	*
8932	嘉義縣	東石鄉	鰲鼓段	421	2089-7	一般農業區	養殖用地	456.78	*
8933	嘉義縣	東石鄉	鰲鼓段	421	2089-8	一般農業區	養殖用地	443.74	*
8934	嘉義縣	東石鄉	鰲鼓段	422	2083	一般農業區	養殖用地	87.28	*
8935	嘉義縣	東石鄉	鰲鼓段	422	2088	一般農業區	養殖用地	562.02	*
8936	嘉義縣	東石鄉	鰲鼓段	422	2089	一般農業區	養殖用地	2,018.49	*
8937	嘉義縣	東石鄉	鰲鼓段	422	2088-1	一般農業區	養殖用地	2,353.58	*
8938	嘉義縣	東石鄉	鰲鼓段	422	2088-2	一般農業區	養殖用地	565.41	*
8939	嘉義縣	東石鄉	鰲鼓段	422	2089-1	一般農業區	養殖用地	2,138.40	*
8940	嘉義縣	東石鄉	鰲鼓段	424	2028	一般農業區	農牧用地	131.01	*
8941	嘉義縣	東石鄉	鰲鼓段	424	2030	一般農業區	農牧用地	196.15	*
8942	嘉義縣	東石鄉	鰲鼓段	424	2031	一般農業區	農牧用地	157.42	*
8943	嘉義縣	東石鄉	鰲鼓段	424	2032	一般農業區	農牧用地	1,100.08	*
8944	嘉義縣	東石鄉	鰲鼓段	424	2084	一般農業區	農牧用地	1,061.95	*
8945	嘉義縣	東石鄉	鰲鼓段	426	2083	一般農業區	農牧用地	712.76	*
8946	嘉義縣	東石鄉	鰲鼓段	426	2083-1	一般農業區	農牧用地	750.02	*
8947	嘉義縣	東石鄉	鰲鼓段	428	2082	一般農業區	農牧用地	1,292.32	*
8948	嘉義縣	東石鄉	鰲鼓段	428	2082-1	一般農業區	農牧用地	1,300.33	*
8949	嘉義縣	東石鄉	鰲鼓段	430	2090	一般農業區	農牧用地	9.00	*
8950	嘉義縣	東石鄉	鰲鼓段	430	2090-2	一般農業區	農牧用地	1,182.56	*
8951	嘉義縣	東石鄉	鰲鼓段	431	2081	一般農業區	養殖用地	40.49	*
8952	嘉義縣	東石鄉	鰲鼓段	431	2085	一般農業區	養殖用地	1,217.48	*
8953	嘉義縣	東石鄉	鰲鼓段	431	2081-1	一般農業區	養殖用地	142.90	*
8954	嘉義縣	東石鄉	鰲鼓段	431	2081-2	一般農業區	養殖用地	3.32	*
8955	嘉義縣	東石鄉	鰲鼓段	433	2081	一般農業區	養殖用地	1.29	*
8956	嘉義縣	東石鄉	鰲鼓段	433	3527	一般農業區	養殖用地	46.92	*
8957	嘉義縣	東石鄉	鰲鼓段	434	3419	一般農業區	養殖用地	3,742.82	*
8958	嘉義縣	東石鄉	鰲鼓段	434	3420	一般農業區	養殖用地	2,209.92	*
8959	嘉義縣	東石鄉	鰲鼓段	434	3419-1	一般農業區	養殖用地	73.25	*
8960	嘉義縣	東石鄉	鰲鼓段	434	3526-1	一般農業區	養殖用地	2,057.56	*
8961	嘉義縣	東石鄉	鰲鼓段	435	3405	一般農業區	養殖用地	12.46	*
8962	嘉義縣	東石鄉	鰲鼓段	435	3508	一般農業區	養殖用地	1,949.15	*
8963	嘉義縣	東石鄉	鰲鼓段	435	3510	一般農業區	養殖用地	56.26	*
8964	嘉義縣	東石鄉	鰲鼓段	435	3419-1	一般農業區	養殖用地	73.21	*
8965	嘉義縣	東石鄉	鰲鼓段	435	3508-1	一般農業區	養殖用地	961.78	*
8966	嘉義縣	東石鄉	鰲鼓段	435	3510-1	一般農業區	養殖用地	252.26	*
8967	嘉義縣	東石鄉	鰲鼓段	436	3402	一般農業區	養殖用地	2,147.09	*
8968	嘉義縣	東石鄉	鰲鼓段	436	3405	一般農業區	養殖用地	124.14	*

8969	嘉義縣	東石鄉	鰲鼓段	436	3510	一般農業區	養殖用地	2,211.61	*
8970	嘉義縣	東石鄉	鰲鼓段	436	3510-1	一般農業區	養殖用地	1,629.30	*
8971	嘉義縣	東石鄉	鰲鼓段	437	3400	一般農業區	養殖用地	101.84	*
8972	嘉義縣	東石鄉	鰲鼓段	437	3401	一般農業區	養殖用地	2.28	*
8973	嘉義縣	東石鄉	鰲鼓段	437	3402	一般農業區	養殖用地	1,434.10	*
8974	嘉義縣	東石鄉	鰲鼓段	437	3404	一般農業區	養殖用地	60.75	*
8975	嘉義縣	東石鄉	鰲鼓段	437	3405	一般農業區	養殖用地	1.97	*
8976	嘉義縣	東石鄉	鰲鼓段	438	3399	一般農業區	養殖用地	6.84	*
8977	嘉義縣	東石鄉	鰲鼓段	438	3402	一般農業區	養殖用地	373.26	*
8978	嘉義縣	東石鄉	鰲鼓段	438	3510	一般農業區	養殖用地	2,090.37	*
8979	嘉義縣	東石鄉	鰲鼓段	438	3510-1	一般農業區	養殖用地	1,241.06	*
8980	嘉義縣	東石鄉	鰲鼓段	438	3511-1	一般農業區	養殖用地	85.34	*
8981	嘉義縣	東石鄉	鰲鼓段	439	3398	一般農業區	養殖用地	52.90	*
8982	嘉義縣	東石鄉	鰲鼓段	439	3399	一般農業區	養殖用地	2,680.44	*
8983	嘉義縣	東石鄉	鰲鼓段	439	3400	一般農業區	養殖用地	4,106.70	*
8984	嘉義縣	東石鄉	鰲鼓段	439	3401	一般農業區	養殖用地	176.78	*
8985	嘉義縣	東石鄉	鰲鼓段	439	3407	一般農業區	養殖用地	90.33	*
8986	嘉義縣	東石鄉	鰲鼓段	439	3511-1	一般農業區	養殖用地	1,318.17	*
8987	嘉義縣	東石鄉	鰲鼓段	440	3397	一般農業區	養殖用地	386.15	*
8988	嘉義縣	東石鄉	鰲鼓段	440	3398	一般農業區	養殖用地	1,984.52	*
8989	嘉義縣	東石鄉	鰲鼓段	440	3507	一般農業區	養殖用地	892.97	*
8990	嘉義縣	東石鄉	鰲鼓段	440	3396-1	一般農業區	養殖用地	16.51	*
8991	嘉義縣	東石鄉	鰲鼓段	442	4504	特定專用區	養殖用地	67.19	*
8992	嘉義縣	東石鄉	鰲鼓段	442	4509	特定專用區	養殖用地	138.80	*
8993	嘉義縣	東石鄉	鰲鼓段	442	4511	特定專用區	養殖用地	169.24	*
8994	嘉義縣	東石鄉	鰲鼓段	442	4512	特定專用區	養殖用地	23.23	*
8995	嘉義縣	東石鄉	鰲鼓段	442	4515	特定專用區	養殖用地	145.37	*
8996	嘉義縣	東石鄉	鰲鼓段	442	4517	特定專用區	養殖用地	168.08	*
8997	嘉義縣	東石鄉	鰲鼓段	442	4519	特定專用區	養殖用地	22.57	*
8998	嘉義縣	東石鄉	鰲鼓段	442	4520	特定專用區	養殖用地	113.61	*
8999	嘉義縣	東石鄉	鰲鼓段	442	4521	特定專用區	養殖用地	267.44	*
9000	嘉義縣	東石鄉	鰲鼓段	442	4503-1	特定專用區	養殖用地	34.88	*
9001	嘉義縣	東石鄉	鰲鼓段	442	4506-1	特定專用區	養殖用地	30.35	*
9002	嘉義縣	東石鄉	鰲鼓段	442	4508-1	特定專用區	養殖用地	107.39	*
9003	嘉義縣	東石鄉	鰲鼓段	442	4510-1	特定專用區	養殖用地	128.25	*
9004	嘉義縣	東石鄉	鰲鼓段	443	4507	特定專用區	養殖用地	37.89	*
9005	嘉義縣	東石鄉	鰲鼓段	443	4511	特定專用區	養殖用地	8.67	*
9006	嘉義縣	東石鄉	鰲鼓段	443	4511	特定專用區	養殖用地	66.62	*
9007	嘉義縣	東石鄉	鰲鼓段	443	4513	特定專用區	養殖用地	482.95	*
9008	嘉義縣	東石鄉	鰲鼓段	443	4514	特定專用區	養殖用地	2,672.29	*
9009	嘉義縣	東石鄉	鰲鼓段	443	4527	特定專用區	養殖用地	1,253.88	*
9010	嘉義縣	東石鄉	鰲鼓段	445	4501	特定專用區	養殖用地	54.55	*
9011	嘉義縣	東石鄉	鰲鼓段	446	4498	特定專用區	養殖用地	2,088.98	*
9012	嘉義縣	東石鄉	鰲鼓段	447	4547	特定專用區	養殖用地	1,526.31	*
9013	嘉義縣	東石鄉	鰲鼓段	447	4549	特定專用區	養殖用地	1,020.16	*
9014	嘉義縣	東石鄉	鰲鼓段	447	4550	特定專用區	養殖用地	1,145.33	*
9015	嘉義縣	東石鄉	鰲鼓段	447	4570	特定專用區	養殖用地	3,045.09	*
9016	嘉義縣	東石鄉	鰲鼓段	447	4571	特定專用區	養殖用地	2,089.09	*
9017	嘉義縣	東石鄉	鰲鼓段	447	4572	特定專用區	養殖用地	80.48	*
9018	嘉義縣	東石鄉	鰲鼓段	447	4558-2	特定專用區	養殖用地	91.09	*
9019	嘉義縣	東石鄉	鰲鼓段	447	4558-3	特定專用區	養殖用地	15.37	*
9020	嘉義縣	東石鄉	鰲鼓段	448	3357	特定專用區	養殖用地	2,706.61	*
9021	嘉義縣	東石鄉	鰲鼓段	448	3358	特定專用區	養殖用地	5,010.07	*
9022	嘉義縣	東石鄉	鰲鼓段	448	3359	特定專用區	養殖用地	37.06	*
9023	嘉義縣	東石鄉	鰲鼓段	448	3377	特定專用區	養殖用地	2,057.76	*
9024	嘉義縣	東石鄉	鰲鼓段	448	4571	特定專用區	養殖用地	1,202.75	*
9025	嘉義縣	東石鄉	鰲鼓段	450	3364	一般農業區	養殖用地	1,704.91	*
9026	嘉義縣	東石鄉	鰲鼓段	450	3365	一般農業區	養殖用地	2,795.42	*
9027	嘉義縣	東石鄉	鰲鼓段	450	3366	一般農業區	養殖用地	279.17	*
9028	嘉義縣	東石鄉	鰲鼓段	451	3366	一般農業區	養殖用地	906.24	*
9029	嘉義縣	東石鄉	鰲鼓段	451	3367	一般農業區	養殖用地	1,007.14	*
9030	嘉義縣	東石鄉	鰲鼓段	451	3392	一般農業區	養殖用地	433.87	*
9031	嘉義縣	東石鄉	鰲鼓段	451	3392-2	一般農業區	養殖用地	447.79	*
9032	嘉義縣	東石鄉	鰲鼓段	452	3392	一般農業區	養殖用地	608.38	*
9033	嘉義縣	東石鄉	鰲鼓段	452	3392-2	一般農業區	養殖用地	1,027.88	*

9034	嘉義縣	東石鄉	鰲鼓段	453	3392	一般農業區	養殖用地	171.80	*
9035	嘉義縣	東石鄉	鰲鼓段	453	3392-1	一般農業區	養殖用地	15.54	*
9036	嘉義縣	東石鄉	鰲鼓段	453	3392-2	一般農業區	養殖用地	501.85	*
9037	嘉義縣	東石鄉	鰲鼓段	454	3365	一般農業區	養殖用地	17.87	*
9038	嘉義縣	東石鄉	鰲鼓段	454	3366	一般農業區	養殖用地	23.81	*
9039	嘉義縣	東石鄉	鰲鼓段	454	3389	一般農業區	養殖用地	2,148.67	*
9040	嘉義縣	東石鄉	鰲鼓段	454	3390	一般農業區	養殖用地	1,490.50	*
9041	嘉義縣	東石鄉	鰲鼓段	454	3391	一般農業區	養殖用地	89.47	*
9042	嘉義縣	東石鄉	鰲鼓段	454	3389-1	一般農業區	養殖用地	789.41	*
9043	嘉義縣	東石鄉	鰲鼓段	454	3389-2	一般農業區	養殖用地	1,360.82	*
9044	嘉義縣	東石鄉	鰲鼓段	454	3390-3	一般農業區	養殖用地	912.92	*
9045	嘉義縣	東石鄉	鰲鼓段	454	3391-1	一般農業區	養殖用地	222.57	*
9046	嘉義縣	東石鄉	鰲鼓段	454	3392-2	一般農業區	養殖用地	11.39	*
9047	嘉義縣	東石鄉	鰲鼓段	455	3389	一般農業區	養殖用地	21.21	*
9048	嘉義縣	東石鄉	鰲鼓段	455	3391	一般農業區	養殖用地	1,910.43	*
9049	嘉義縣	東石鄉	鰲鼓段	455	3389-1	一般農業區	養殖用地	17.52	*
9050	嘉義縣	東石鄉	鰲鼓段	455	3391-1	一般農業區	養殖用地	948.07	*
9051	嘉義縣	東石鄉	鰲鼓段	456	3395	一般農業區	養殖用地	11.47	*
9052	嘉義縣	東石鄉	鰲鼓段	456	3396	一般農業區	養殖用地	3,213.59	*
9053	嘉義縣	東石鄉	鰲鼓段	456	3391-1	一般農業區	養殖用地	122.04	*
9054	嘉義縣	東石鄉	鰲鼓段	456	3396-1	一般農業區	養殖用地	4,283.24	*
9055	嘉義縣	東石鄉	鰲鼓段	460	3398	一般農業區	養殖用地	1,567.95	*
9056	嘉義縣	東石鄉	鰲鼓段	460	3507	一般農業區	養殖用地	1,613.76	*
9057	嘉義縣	東石鄉	鰲鼓段	460	3511	一般農業區	養殖用地	0.25	*
9058	嘉義縣	東石鄉	鰲鼓段	460	3396-1	一般農業區	養殖用地	67.95	*
9059	嘉義縣	東石鄉	鰲鼓段	461	3398	一般農業區	養殖用地	1.71	*
9060	嘉義縣	東石鄉	鰲鼓段	461	3511-1	一般農業區	養殖用地	1,044.88	*
9061	嘉義縣	東石鄉	鰲鼓段	462	3511	一般農業區	養殖用地	1,711.49	*
9062	嘉義縣	東石鄉	鰲鼓段	462	3511-1	一般農業區	養殖用地	0.08	*
9063	嘉義縣	東石鄉	鰲鼓段	463	3508-1	一般農業區	養殖用地	0.17	*
9064	嘉義縣	東石鄉	鰲鼓段	463	3510-1	一般農業區	養殖用地	1,527.63	*
9065	嘉義縣	東石鄉	鰲鼓段	470	5007	特定專用區	養殖用地	6,396.68	*
9066	嘉義縣	東石鄉	鰲鼓段	470	5008	特定專用區	養殖用地	8,523.77	*
9067	嘉義縣	東石鄉	鰲鼓段	470	5009	特定專用區	養殖用地	266.50	*
9068	嘉義縣	東石鄉	鰲鼓段	597	1978-1	特定專用區	農牧用地	12.75	*
9069	嘉義縣	東石鄉	鰲鼓段	618	3356	特定專用區	養殖用地	3,552.56	*
9070	嘉義縣	東石鄉	鰲鼓段	636	3339	特定專用區	農牧用地	4,841.15	*
9071	嘉義縣	東石鄉	鰲鼓段	636	3339	特定專用區	農牧用地	190.88	*
9072	嘉義縣	東石鄉	鰲鼓段	636	3361	特定專用區	農牧用地	1,320.07	*
9073	嘉義縣	東石鄉	鰲鼓段	636	3361	特定專用區	農牧用地	2.90	*
9074	嘉義縣	東石鄉	鰲鼓段	636	3362	特定專用區	農牧用地	505.96	*
9075	嘉義縣	東石鄉	鰲鼓段	636	3362	特定專用區	農牧用地	1,163.88	*
9076	嘉義縣	東石鄉	鰲鼓段	636	3370	特定專用區	農牧用地	1,276.69	*
9077	嘉義縣	東石鄉	鰲鼓段	636	3371	特定專用區	農牧用地	3,893.54	*
9078	嘉義縣	東石鄉	鰲鼓段	636	3371	特定專用區	農牧用地	2,247.20	*
9079	嘉義縣	東石鄉	鰲鼓段	636	3372	特定專用區	農牧用地	1,550.75	*
9080	嘉義縣	東石鄉	鰲鼓段	636	3374	特定專用區	農牧用地	2,230.76	*
9081	嘉義縣	東石鄉	鰲鼓段	636	3375	特定專用區	農牧用地	140.12	*
9082	嘉義縣	東石鄉	鰲鼓段	636	3375	特定專用區	農牧用地	982.74	*
9083	嘉義縣	東石鄉	鰲鼓段	636	3433	特定專用區	農牧用地	161.36	*
9084	嘉義縣	東石鄉	鰲鼓段	636	3435	特定專用區	農牧用地	787.76	*
9085	嘉義縣	東石鄉	鰲鼓段	636	3435	特定專用區	農牧用地	359.93	*
9086	嘉義縣	東石鄉	鰲鼓段	636	3436	特定專用區	農牧用地	521.16	*
9087	嘉義縣	東石鄉	鰲鼓段	636	3436	特定專用區	農牧用地	3,158.91	*
9088	嘉義縣	東石鄉	鰲鼓段	636	3437	特定專用區	農牧用地	7.26	*
9089	嘉義縣	東石鄉	鰲鼓段	636	3437	特定專用區	農牧用地	4,312.01	*
9090	嘉義縣	東石鄉	鰲鼓段	636	3438	特定專用區	農牧用地	639.45	*
9091	嘉義縣	東石鄉	鰲鼓段	636	3438	特定專用區	農牧用地	2,188.14	*
9092	嘉義縣	東石鄉	鰲鼓段	636	4565	特定專用區	農牧用地	3,906.92	*
9093	嘉義縣	東石鄉	鰲鼓段	636	3361-1	特定專用區	農牧用地	155.91	*
9094	嘉義縣	東石鄉	鰲鼓段	636	3361-1	特定專用區	農牧用地	867.05	*
9095	嘉義縣	東石鄉	鰲鼓段	636	3370-1	特定專用區	農牧用地	1,560.39	*
9096	嘉義縣	東石鄉	鰲鼓段	636	3370-2	特定專用區	農牧用地	1,298.92	*
9097	嘉義縣	東石鄉	鰲鼓段	636	3370-3	特定專用區	農牧用地	2,046.31	*
9098	嘉義縣	東石鄉	鰲鼓段	933	5007	特定專用區	農牧用地	119.66	*

9099	嘉義縣	東石鄉	鰲鼓段	934	5007	特定專用區	養殖用地	271.02	*
9100	嘉義縣	東石鄉	鰲鼓段	128-2	1203	一般農業區	養殖用地	61.17	
9101	嘉義縣	東石鄉	鰲鼓段	129-7	1970-2	一般農業區	養殖用地	59.78	
9102	嘉義縣	東石鄉	鰲鼓段	14-1	1166	一般農業區	農牧用地	1,937.44	
9103	嘉義縣	東石鄉	鰲鼓段	14-1	1166-1	一般農業區	農牧用地	1,219.27	
9104	嘉義縣	東石鄉	鰲鼓段	15-3	1166	一般農業區	農牧用地	128.73	
9105	嘉義縣	東石鄉	鰲鼓段	167-4	1161-1	一般農業區	養殖用地	3,119.26	
9106	嘉義縣	東石鄉	鰲鼓段	214-2	2058	一般農業區	養殖用地	359.64	
9107	嘉義縣	東石鄉	鰲鼓段	214-2	2059	一般農業區	養殖用地	780.69	
9108	嘉義縣	東石鄉	鰲鼓段	216-3	2058	一般農業區	農牧用地	137.66	
9109	嘉義縣	東石鄉	鰲鼓段	216-3	2059	一般農業區	農牧用地	194.07	
9110	嘉義縣	東石鄉	鰲鼓段	216-3	2060	一般農業區	農牧用地	1,321.12	
9111	嘉義縣	東石鄉	鰲鼓段	228-2	2033	一般農業區	農牧用地	127.15	*
9112	嘉義縣	東石鄉	鰲鼓段	235-1	1980	一般農業區	農牧用地	2,276.53	*
9113	嘉義縣	東石鄉	鰲鼓段	235-2	1980-2	一般農業區	農牧用地	1,373.82	*
9114	嘉義縣	東石鄉	鰲鼓段	237-2	2039	一般農業區	農牧用地	661.74	*
9115	嘉義縣	東石鄉	鰲鼓段	237-2	2040	一般農業區	農牧用地	12.10	*
9116	嘉義縣	東石鄉	鰲鼓段	237-2	2042	一般農業區	農牧用地	9.85	*
9117	嘉義縣	東石鄉	鰲鼓段	237-2	2043	一般農業區	農牧用地	2,681.53	*
9118	嘉義縣	東石鄉	鰲鼓段	237-3	2007	一般農業區	農牧用地	1,416.06	*
9119	嘉義縣	東石鄉	鰲鼓段	237-3	2043	一般農業區	農牧用地	5.03	*
9120	嘉義縣	東石鄉	鰲鼓段	237-3	2007-1	一般農業區	農牧用地	476.16	*
9121	嘉義縣	東石鄉	鰲鼓段	244-1	3445	一般農業區	農牧用地	1,203.66	*
9122	嘉義縣	東石鄉	鰲鼓段	244-2	3445	一般農業區	農牧用地	50.98	*
9123	嘉義縣	東石鄉	鰲鼓段	244-3	3350	一般農業區	農牧用地	37.06	*
9124	嘉義縣	東石鄉	鰲鼓段	244-3	3350	一般農業區	農牧用地	10.05	*
9125	嘉義縣	東石鄉	鰲鼓段	246-1	3350	一般農業區	農牧用地	3,113.57	*
9126	嘉義縣	東石鄉	鰲鼓段	247-2	3352	一般農業區	農牧用地	185.39	*
9127	嘉義縣	東石鄉	鰲鼓段	247-3	3352	一般農業區	養殖用地	1,403.75	*
9128	嘉義縣	東石鄉	鰲鼓段	247-3	3442	一般農業區	養殖用地	1,827.25	*
9129	嘉義縣	東石鄉	鰲鼓段	248-2	3352	一般農業區	養殖用地	20.75	*
9130	嘉義縣	東石鄉	鰲鼓段	248-2	3442	一般農業區	養殖用地	29.89	*
9131	嘉義縣	東石鄉	鰲鼓段	248-2	3443	一般農業區	養殖用地	1,248.73	*
9132	嘉義縣	東石鄉	鰲鼓段	248-3	3443	一般農業區	養殖用地	4,932.64	*
9133	嘉義縣	東石鄉	鰲鼓段	248-5	3443	一般農業區	農牧用地	6.38	*
9134	嘉義縣	東石鄉	鰲鼓段	254-2	3414	一般農業區	農牧用地	17.82	*
9135	嘉義縣	東石鄉	鰲鼓段	254-2	3415	一般農業區	農牧用地	53.26	*
9136	嘉義縣	東石鄉	鰲鼓段	260-2	3394-2	一般農業區	養殖用地	0.09	*
9137	嘉義縣	東石鄉	鰲鼓段	261-2	3393	一般農業區	養殖用地	92.44	*
9138	嘉義縣	東石鄉	鰲鼓段	263-2	3391	一般農業區	養殖用地	3,557.66	*
9139	嘉義縣	東石鄉	鰲鼓段	263-2	3389-1	一般農業區	養殖用地	4.46	*
9140	嘉義縣	東石鄉	鰲鼓段	263-2	3392-1	一般農業區	養殖用地	1.15	*
9141	嘉義縣	東石鄉	鰲鼓段	263-3	3389-1	一般農業區	養殖用地	5.09	*
9142	嘉義縣	東石鄉	鰲鼓段	268-1	3397	一般農業區	養殖用地	79.12	*
9143	嘉義縣	東石鄉	鰲鼓段	268-1	3398	一般農業區	養殖用地	677.60	*
9144	嘉義縣	東石鄉	鰲鼓段	271-2	3407	一般農業區	養殖用地	1,247.64	*
9145	嘉義縣	東石鄉	鰲鼓段	272-2	3409	一般農業區	農牧用地	1,424.48	*
9146	嘉義縣	東石鄉	鰲鼓段	273-2	3401	一般農業區	養殖用地	1,681.44	*
9147	嘉義縣	東石鄉	鰲鼓段	274-2	3410	一般農業區	農牧用地	780.26	*
9148	嘉義縣	東石鄉	鰲鼓段	274-3	3410	一般農業區	農牧用地	718.56	*
9149	嘉義縣	東石鄉	鰲鼓段	275-2	3404	一般農業區	養殖用地	147.48	*
9150	嘉義縣	東石鄉	鰲鼓段	275-2	3405	一般農業區	養殖用地	1,960.85	*
9151	嘉義縣	東石鄉	鰲鼓段	275-2	3419-1	一般農業區	養殖用地	717.67	*
9152	嘉義縣	東石鄉	鰲鼓段	277-2	3418	一般農業區	養殖用地	2.27	*
9153	嘉義縣	東石鄉	鰲鼓段	277-2	3419	一般農業區	養殖用地	2,021.17	*
9154	嘉義縣	東石鄉	鰲鼓段	277-2	3419-1	一般農業區	養殖用地	1,628.83	*
9155	嘉義縣	東石鄉	鰲鼓段	278-2	3421	一般農業區	農牧用地	3,740.51	*
9156	嘉義縣	東石鄉	鰲鼓段	278-2	3427	一般農業區	農牧用地	69.87	*
9157	嘉義縣	東石鄉	鰲鼓段	279-2	3422	一般農業區	農牧用地	8.00	*
9158	嘉義縣	東石鄉	鰲鼓段	280-2	3425	一般農業區	農牧用地	3,315.80	*
9159	嘉義縣	東石鄉	鰲鼓段	284-2	3424	一般農業區	養殖用地	2,045.43	*
9160	嘉義縣	東石鄉	鰲鼓段	284-3	3424	一般農業區	養殖用地	293.23	*
9161	嘉義縣	東石鄉	鰲鼓段	284-3	3425	一般農業區	養殖用地	1,658.52	*
9162	嘉義縣	東石鄉	鰲鼓段	286-2	2004	一般農業區	養殖用地	1,304.89	*
9163	嘉義縣	東石鄉	鰲鼓段	286-3	1999	一般農業區	養殖用地	3.18	*

9164	嘉義縣	東石鄉	鰲鼓段	286-3	2004	一般農業區	養殖用地	1,198.39	*
9165	嘉義縣	東石鄉	鰲鼓段	287-2	3467	一般農業區	農牧用地	901.07	*
9166	嘉義縣	東石鄉	鰲鼓段	287-2	3468	一般農業區	農牧用地	687.23	*
9167	嘉義縣	東石鄉	鰲鼓段	287-2	3469	一般農業區	農牧用地	650.35	*
9168	嘉義縣	東石鄉	鰲鼓段	288-2	1993	一般農業區	農牧用地	74.96	*
9169	嘉義縣	東石鄉	鰲鼓段	288-2	1997	一般農業區	農牧用地	0.05	*
9170	嘉義縣	東石鄉	鰲鼓段	288-2	1998	一般農業區	農牧用地	3,027.50	*
9171	嘉義縣	東石鄉	鰲鼓段	288-2	1999	一般農業區	農牧用地	235.69	*
9172	嘉義縣	東石鄉	鰲鼓段	288-2	2000	一般農業區	農牧用地	3,240.55	*
9173	嘉義縣	東石鄉	鰲鼓段	288-2	2002	一般農業區	農牧用地	823.22	*
9174	嘉義縣	東石鄉	鰲鼓段	288-2	2003	一般農業區	農牧用地	864.46	*
9175	嘉義縣	東石鄉	鰲鼓段	288-2	1993-1	一般農業區	農牧用地	0.80	*
9176	嘉義縣	東石鄉	鰲鼓段	288-2	1993-1	一般農業區	農牧用地	2.23	*
9177	嘉義縣	東石鄉	鰲鼓段	288-2	1993-2	一般農業區	農牧用地	5.84	*
9178	嘉義縣	東石鄉	鰲鼓段	289-1	1999	一般農業區	養殖用地	930.11	*
9179	嘉義縣	東石鄉	鰲鼓段	289-1	2000	一般農業區	養殖用地	122.88	*
9180	嘉義縣	東石鄉	鰲鼓段	289-1	2011	一般農業區	養殖用地	234.21	*
9181	嘉義縣	東石鄉	鰲鼓段	289-2	2000	一般農業區	養殖用地	372.05	*
9182	嘉義縣	東石鄉	鰲鼓段	289-2	2011	一般農業區	養殖用地	796.97	*
9183	嘉義縣	東石鄉	鰲鼓段	290-2	1999	一般農業區	養殖用地	56.89	*
9184	嘉義縣	東石鄉	鰲鼓段	290-2	2011	一般農業區	養殖用地	248.50	*
9185	嘉義縣	東石鄉	鰲鼓段	290-2	2015	一般農業區	養殖用地	23.66	*
9186	嘉義縣	東石鄉	鰲鼓段	290-2	2020	一般農業區	養殖用地	1,702.52	*
9187	嘉義縣	東石鄉	鰲鼓段	290-2	2022	一般農業區	養殖用地	1,685.83	*
9188	嘉義縣	東石鄉	鰲鼓段	292-1	2021	一般農業區	養殖用地	2,475.48	*
9189	嘉義縣	東石鄉	鰲鼓段	294-1	1991	一般農業區	農牧用地	5,383.06	*
9190	嘉義縣	東石鄉	鰲鼓段	294-1	2028	一般農業區	農牧用地	54.45	*
9191	嘉義縣	東石鄉	鰲鼓段	294-1	3421	一般農業區	農牧用地	0.81	*
9192	嘉義縣	東石鄉	鰲鼓段	295-2	2027	一般農業區	農牧用地	97.08	*
9193	嘉義縣	東石鄉	鰲鼓段	295-2	2028	一般農業區	農牧用地	168.68	*
9194	嘉義縣	東石鄉	鰲鼓段	295-2	2029	一般農業區	農牧用地	304.17	*
9195	嘉義縣	東石鄉	鰲鼓段	295-2	2030	一般農業區	農牧用地	2,322.33	*
9196	嘉義縣	東石鄉	鰲鼓段	295-2	2031	一般農業區	農牧用地	2,243.31	*
9197	嘉義縣	東石鄉	鰲鼓段	296-1	2027	一般農業區	農牧用地	288.57	*
9198	嘉義縣	東石鄉	鰲鼓段	296-1	2029	一般農業區	農牧用地	4,744.82	*
9199	嘉義縣	東石鄉	鰲鼓段	301-1	2010	一般農業區	農牧用地	267.02	*
9200	嘉義縣	東石鄉	鰲鼓段	301-2	2015	一般農業區	養殖用地	469.76	*
9201	嘉義縣	東石鄉	鰲鼓段	301-2	2016	一般農業區	養殖用地	2,517.26	*
9202	嘉義縣	東石鄉	鰲鼓段	302-2	2013	一般農業區	養殖用地	241.60	*
9203	嘉義縣	東石鄉	鰲鼓段	302-3	2015	一般農業區	養殖用地	1,586.42	*
9204	嘉義縣	東石鄉	鰲鼓段	303-1	2010	一般農業區	養殖用地	1,097.39	*
9205	嘉義縣	東石鄉	鰲鼓段	303-1	2013	一般農業區	養殖用地	2,797.66	*
9206	嘉義縣	東石鄉	鰲鼓段	303-10	2010	一般農業區	養殖用地	2,028.77	*
9207	嘉義縣	東石鄉	鰲鼓段	303-10	2013	一般農業區	養殖用地	2,321.14	*
9208	嘉義縣	東石鄉	鰲鼓段	304-5	2013	一般農業區	農牧用地	57.10	*
9209	嘉義縣	東石鄉	鰲鼓段	309-2	2007-1	一般農業區	農牧用地	13.29	*
9210	嘉義縣	東石鄉	鰲鼓段	3-1	1191	一般農業區	農牧用地	2.60	
9211	嘉義縣	東石鄉	鰲鼓段	3-2	1188	一般農業區	農牧用地	105.75	
9212	嘉義縣	東石鄉	鰲鼓段	356-2	1273	一般農業區	養殖用地	1,505.17	
9213	嘉義縣	東石鄉	鰲鼓段	356-2	1273-1	一般農業區	養殖用地	131.74	
9214	嘉義縣	東石鄉	鰲鼓段	356-2	1273-3	一般農業區	養殖用地	6.31	
9215	嘉義縣	東石鄉	鰲鼓段	356-2	1274-2	一般農業區	養殖用地	6.42	
9216	嘉義縣	東石鄉	鰲鼓段	358-3	1274-2	一般農業區	農牧用地	133.64	
9217	嘉義縣	東石鄉	鰲鼓段	3-7	1188	一般農業區	農牧用地	9.47	
9218	嘉義縣	東石鄉	鰲鼓段	398-7	2105-1	一般農業區	養殖用地	26.12	*
9219	嘉義縣	東石鄉	鰲鼓段	399-3	2105-1	一般農業區	農牧用地	573.25	*
9220	嘉義縣	東石鄉	鰲鼓段	400-3	2105	一般農業區	養殖用地	586.83	*
9221	嘉義縣	東石鄉	鰲鼓段	400-3	2105-1	一般農業區	養殖用地	12.35	*
9222	嘉義縣	東石鄉	鰲鼓段	400-5	2105	一般農業區	養殖用地	365.86	*
9223	嘉義縣	東石鄉	鰲鼓段	401-2	2088	一般農業區	養殖用地	30.49	*
9224	嘉義縣	東石鄉	鰲鼓段	401-2	2104	一般農業區	養殖用地	1,153.41	*
9225	嘉義縣	東石鄉	鰲鼓段	401-2	2105	一般農業區	養殖用地	94.13	*
9226	嘉義縣	東石鄉	鰲鼓段	402-2	2103	一般農業區	養殖用地	518.58	*
9227	嘉義縣	東石鄉	鰲鼓段	402-2	2104	一般農業區	養殖用地	247.65	*
9228	嘉義縣	東石鄉	鰲鼓段	402-2	2089-8	一般農業區	養殖用地	19.08	*

9229	嘉義縣	東石鄉	鰲鼓段	402-2	2103-1	一般農業區	養殖用地	479.39	*
9230	嘉義縣	東石鄉	鰲鼓段	403-2	2103	一般農業區	養殖用地	384.34	*
9231	嘉義縣	東石鄉	鰲鼓段	403-2	2089-8	一般農業區	養殖用地	16.97	*
9232	嘉義縣	東石鄉	鰲鼓段	403-2	2103-1	一般農業區	養殖用地	251.64	*
9233	嘉義縣	東石鄉	鰲鼓段	403-2	2103-2	一般農業區	養殖用地	365.39	*
9234	嘉義縣	東石鄉	鰲鼓段	403-2	2103-3	一般農業區	養殖用地	327.73	*
9235	嘉義縣	東石鄉	鰲鼓段	404-1	2103-5	一般農業區	農牧用地	3.17	*
9236	嘉義縣	東石鄉	鰲鼓段	404-6	2103-2	一般農業區	養殖用地	395.06	*
9237	嘉義縣	東石鄉	鰲鼓段	404-6	2103-3	一般農業區	養殖用地	274.98	*
9238	嘉義縣	東石鄉	鰲鼓段	404-6	2103-4	一般農業區	養殖用地	773.65	*
9239	嘉義縣	東石鄉	鰲鼓段	404-6	2103-5	一般農業區	養殖用地	418.03	*
9240	嘉義縣	東石鄉	鰲鼓段	410-2	2087	一般農業區	養殖用地	162.32	*
9241	嘉義縣	東石鄉	鰲鼓段	410-2	2091	一般農業區	養殖用地	21.43	*
9242	嘉義縣	東石鄉	鰲鼓段	412-2	2086	一般農業區	養殖用地	156.90	*
9243	嘉義縣	東石鄉	鰲鼓段	412-2	2087	一般農業區	養殖用地	188.44	*
9244	嘉義縣	東石鄉	鰲鼓段	414-2	2086	一般農業區	養殖用地	415.74	*
9245	嘉義縣	東石鄉	鰲鼓段	415-2	2087	一般農業區	養殖用地	21.89	*
9246	嘉義縣	東石鄉	鰲鼓段	415-2	2091	一般農業區	養殖用地	339.14	*
9247	嘉義縣	東石鄉	鰲鼓段	415-2	2091-1	一般農業區	養殖用地	366.97	*
9248	嘉義縣	東石鄉	鰲鼓段	416-1	2087	一般農業區	養殖用地	200.41	*
9249	嘉義縣	東石鄉	鰲鼓段	416-1	2090	一般農業區	養殖用地	117.56	*
9250	嘉義縣	東石鄉	鰲鼓段	416-1	2091	一般農業區	養殖用地	841.78	*
9251	嘉義縣	東石鄉	鰲鼓段	416-1	2091-1	一般農業區	養殖用地	800.70	*
9252	嘉義縣	東石鄉	鰲鼓段	416-7	2086	一般農業區	養殖用地	954.49	*
9253	嘉義縣	東石鄉	鰲鼓段	416-7	2087	一般農業區	養殖用地	747.82	*
9254	嘉義縣	東石鄉	鰲鼓段	423-2	2028	一般農業區	農牧用地	112.00	*
9255	嘉義縣	東石鄉	鰲鼓段	423-2	2032	一般農業區	農牧用地	1,258.29	*
9256	嘉義縣	東石鄉	鰲鼓段	423-2	2084	一般農業區	農牧用地	1,301.26	*
9257	嘉義縣	東石鄉	鰲鼓段	427-1	2082	一般農業區	農牧用地	246.54	*
9258	嘉義縣	東石鄉	鰲鼓段	427-1	2083	一般農業區	農牧用地	1,631.76	*
9259	嘉義縣	東石鄉	鰲鼓段	427-1	2082-1	一般農業區	農牧用地	428.40	*
9260	嘉義縣	東石鄉	鰲鼓段	427-1	2083-1	一般農業區	農牧用地	1,784.95	*
9261	嘉義縣	東石鄉	鰲鼓段	429-1	2082	一般農業區	農牧用地	1,582.75	*
9262	嘉義縣	東石鄉	鰲鼓段	429-1	2082-1	一般農業區	農牧用地	1,539.70	*
9263	嘉義縣	東石鄉	鰲鼓段	430-2	2082	一般農業區	農牧用地	4.47	*
9264	嘉義縣	東石鄉	鰲鼓段	430-2	2081-1	一般農業區	農牧用地	1,439.83	*
9265	嘉義縣	東石鄉	鰲鼓段	430-2	2081-2	一般農業區	農牧用地	567.56	*
9266	嘉義縣	東石鄉	鰲鼓段	430-3	2082	一般農業區	養殖用地	113.77	*
9267	嘉義縣	東石鄉	鰲鼓段	430-3	2081-1	一般農業區	養殖用地	90.56	*
9268	嘉義縣	東石鄉	鰲鼓段	430-4	2086	一般農業區	養殖用地	1,322.57	*
9269	嘉義縣	東石鄉	鰲鼓段	430-4	2087	一般農業區	養殖用地	83.00	*
9270	嘉義縣	東石鄉	鰲鼓段	430-4	2081-1	一般農業區	養殖用地	43.61	*
9271	嘉義縣	東石鄉	鰲鼓段	430-4	2090-1	一般農業區	養殖用地	95.98	*
9272	嘉義縣	東石鄉	鰲鼓段	430-4	2090-2	一般農業區	養殖用地	0.79	*
9273	嘉義縣	東石鄉	鰲鼓段	430-5	2081	一般農業區	農牧用地	0.47	*
9274	嘉義縣	東石鄉	鰲鼓段	430-5	2081-1	一般農業區	農牧用地	1,657.59	*
9275	嘉義縣	東石鄉	鰲鼓段	430-5	2081-2	一般農業區	農牧用地	1,486.02	*
9276	嘉義縣	東石鄉	鰲鼓段	430-6	2082	一般農業區	農牧用地	27.18	*
9277	嘉義縣	東石鄉	鰲鼓段	430-6	2081-1	一般農業區	農牧用地	97.29	*
9278	嘉義縣	東石鄉	鰲鼓段	430-6	2081-2	一般農業區	農牧用地	779.36	*
9279	嘉義縣	東石鄉	鰲鼓段	430-7	2087	一般農業區	農牧用地	420.18	*
9280	嘉義縣	東石鄉	鰲鼓段	430-7	2090	一般農業區	農牧用地	0.73	*
9281	嘉義縣	東石鄉	鰲鼓段	430-7	2091	一般農業區	農牧用地	512.34	*
9282	嘉義縣	東石鄉	鰲鼓段	430-7	2090-2	一般農業區	農牧用地	161.02	*
9283	嘉義縣	東石鄉	鰲鼓段	431-3	2081	一般農業區	養殖用地	82.82	*
9284	嘉義縣	東石鄉	鰲鼓段	431-3	2085	一般農業區	養殖用地	3,248.22	*
9285	嘉義縣	東石鄉	鰲鼓段	431-3	3527	一般農業區	養殖用地	24.75	*
9286	嘉義縣	東石鄉	鰲鼓段	431-4	2085	一般農業區	養殖用地	524.90	*
9287	嘉義縣	東石鄉	鰲鼓段	431-4	3527	一般農業區	養殖用地	13.78	*
9288	嘉義縣	東石鄉	鰲鼓段	432-2	2081	一般農業區	養殖用地	2,955.45	*
9289	嘉義縣	東石鄉	鰲鼓段	432-2	3527	一般農業區	養殖用地	1,233.83	*
9290	嘉義縣	東石鄉	鰲鼓段	432-2	2081-2	一般農業區	養殖用地	27.93	*
9291	嘉義縣	東石鄉	鰲鼓段	433-4	3420	一般農業區	養殖用地	1,463.88	*
9292	嘉義縣	東石鄉	鰲鼓段	433-4	3508	一般農業區	養殖用地	125.17	*
9293	嘉義縣	東石鄉	鰲鼓段	433-4	3525	一般農業區	養殖用地	333.88	*

9294	嘉義縣	東石鄉	鰲鼓段	433-4	3526-1	一般農業區	養殖用地	1,809.64	*
9295	嘉義縣	東石鄉	鰲鼓段	433-4	3526-2	一般農業區	養殖用地	146.95	*
9296	嘉義縣	東石鄉	鰲鼓段	433-4	3526-3	一般農業區	養殖用地	282.66	*
9297	嘉義縣	東石鄉	鰲鼓段	433-5	3508	一般農業區	養殖用地	790.73	*
9298	嘉義縣	東石鄉	鰲鼓段	433-5	3525	一般農業區	養殖用地	1,206.98	*
9299	嘉義縣	東石鄉	鰲鼓段	433-5	3526-2	一般農業區	養殖用地	1,185.53	*
9300	嘉義縣	東石鄉	鰲鼓段	433-5	3526-3	一般農業區	養殖用地	1,174.30	*
9301	嘉義縣	東石鄉	鰲鼓段	433-6	3508	一般農業區	養殖用地	1,099.00	*
9302	嘉義縣	東石鄉	鰲鼓段	433-6	3525	一般農業區	養殖用地	1,092.73	*
9303	嘉義縣	東石鄉	鰲鼓段	433-6	3526	一般農業區	養殖用地	697.62	*
9304	嘉義縣	東石鄉	鰲鼓段	433-6	3526-2	一般農業區	養殖用地	1,229.67	*
9305	嘉義縣	東石鄉	鰲鼓段	433-6	3526-3	一般農業區	養殖用地	469.58	*
9306	嘉義縣	東石鄉	鰲鼓段	433-7	3508	一般農業區	養殖用地	1,811.10	*
9307	嘉義縣	東石鄉	鰲鼓段	433-7	3525	一般農業區	養殖用地	1,019.73	*
9308	嘉義縣	東石鄉	鰲鼓段	433-7	3526	一般農業區	養殖用地	987.86	*
9309	嘉義縣	東石鄉	鰲鼓段	433-7	3526-2	一般農業區	養殖用地	1,215.81	*
9310	嘉義縣	東石鄉	鰲鼓段	433-8	3508	一般農業區	養殖用地	519.92	*
9311	嘉義縣	東石鄉	鰲鼓段	433-8	3525	一般農業區	養殖用地	240.93	*
9312	嘉義縣	東石鄉	鰲鼓段	433-8	3526	一般農業區	養殖用地	297.31	*
9313	嘉義縣	東石鄉	鰲鼓段	433-8	3508-1	一般農業區	養殖用地	6.48	*
9314	嘉義縣	東石鄉	鰲鼓段	433-8	3526-2	一般農業區	養殖用地	376.00	*
9315	嘉義縣	東石鄉	鰲鼓段	434-2	3421	一般農業區	養殖用地	70.18	*
9316	嘉義縣	東石鄉	鰲鼓段	441-10	4470	特定專用區	養殖用地	1,761.94	*
9317	嘉義縣	東石鄉	鰲鼓段	441-10	4530-1	特定專用區	養殖用地	225.88	*
9318	嘉義縣	東石鄉	鰲鼓段	441-11	4470	特定專用區	養殖用地	424.56	*
9319	嘉義縣	東石鄉	鰲鼓段	441-11	4530-1	特定專用區	養殖用地	297.55	*
9320	嘉義縣	東石鄉	鰲鼓段	441-12	4472	特定專用區	養殖用地	1,260.24	*
9321	嘉義縣	東石鄉	鰲鼓段	441-13	4470	特定專用區	養殖用地	1,883.62	*
9322	嘉義縣	東石鄉	鰲鼓段	441-13	4472	特定專用區	養殖用地	90.77	*
9323	嘉義縣	東石鄉	鰲鼓段	441-13	4472	特定專用區	養殖用地	0.00	*
9324	嘉義縣	東石鄉	鰲鼓段	441-14	4470	特定專用區	養殖用地	2,304.51	*
9325	嘉義縣	東石鄉	鰲鼓段	441-14	4471	特定專用區	養殖用地	250.64	*
9326	嘉義縣	東石鄉	鰲鼓段	441-15	4470	特定專用區	養殖用地	831.17	*
9327	嘉義縣	東石鄉	鰲鼓段	441-15	4471	特定專用區	養殖用地	157.23	*
9328	嘉義縣	東石鄉	鰲鼓段	441-15	4529-1	特定專用區	養殖用地	0.95	*
9329	嘉義縣	東石鄉	鰲鼓段	441-16	4471	特定專用區	養殖用地	1,471.79	*
9330	嘉義縣	東石鄉	鰲鼓段	441-16	4529	特定專用區	養殖用地	72.14	*
9331	嘉義縣	東石鄉	鰲鼓段	441-17	4470	特定專用區	養殖用地	106.96	*
9332	嘉義縣	東石鄉	鰲鼓段	441-17	4471	特定專用區	養殖用地	22.00	*
9333	嘉義縣	東石鄉	鰲鼓段	441-17	4528	特定專用區	養殖用地	194.52	*
9334	嘉義縣	東石鄉	鰲鼓段	441-18	4470	特定專用區	養殖用地	492.49	*
9335	嘉義縣	東石鄉	鰲鼓段	441-18	4528	特定專用區	養殖用地	1,554.14	*
9336	嘉義縣	東石鄉	鰲鼓段	441-18	4530-1	特定專用區	養殖用地	277.39	*
9337	嘉義縣	東石鄉	鰲鼓段	441-2	4472	特定專用區	養殖用地	1,976.22	*
9338	嘉義縣	東石鄉	鰲鼓段	441-2	4473	特定專用區	養殖用地	836.30	*
9339	嘉義縣	東石鄉	鰲鼓段	441-20	4471	特定專用區	養殖用地	136.47	*
9340	嘉義縣	東石鄉	鰲鼓段	441-20	4472	特定專用區	養殖用地	977.79	*
9341	嘉義縣	東石鄉	鰲鼓段	441-21	4470	特定專用區	養殖用地	132.05	*
9342	嘉義縣	東石鄉	鰲鼓段	441-21	4471	特定專用區	養殖用地	185.65	*
9343	嘉義縣	東石鄉	鰲鼓段	441-21	4472	特定專用區	養殖用地	3.07	*
9344	嘉義縣	東石鄉	鰲鼓段	441-22	4470	特定專用區	養殖用地	3.83	*
9345	嘉義縣	東石鄉	鰲鼓段	441-22	4471	特定專用區	養殖用地	171.79	*
9346	嘉義縣	東石鄉	鰲鼓段	441-23	4471	特定專用區	養殖用地	2,980.59	*
9347	嘉義縣	東石鄉	鰲鼓段	441-23	4529	特定專用區	養殖用地	111.97	*
9348	嘉義縣	東石鄉	鰲鼓段	441-23	4529	特定專用區	養殖用地	0.75	*
9349	嘉義縣	東石鄉	鰲鼓段	441-24	4529	特定專用區	養殖用地	51.03	*
9350	嘉義縣	東石鄉	鰲鼓段	441-24	4529-1	特定專用區	養殖用地	17.13	*
9351	嘉義縣	東石鄉	鰲鼓段	441-25	4529	特定專用區	養殖用地	4,531.60	*
9352	嘉義縣	東石鄉	鰲鼓段	441-25	4529-1	特定專用區	養殖用地	311.55	*
9353	嘉義縣	東石鄉	鰲鼓段	441-27	4528	特定專用區	養殖用地	448.94	*
9354	嘉義縣	東石鄉	鰲鼓段	441-3	4470	特定專用區	養殖用地	413.12	*
9355	嘉義縣	東石鄉	鰲鼓段	441-3	4530-1	特定專用區	養殖用地	152.06	*
9356	嘉義縣	東石鄉	鰲鼓段	441-4	4528	特定專用區	養殖用地	6,671.56	*
9357	嘉義縣	東石鄉	鰲鼓段	441-4	4529-1	特定專用區	養殖用地	377.40	*
9358	嘉義縣	東石鄉	鰲鼓段	441-5	4473	特定專用區	養殖用地	297.50	*

9359	嘉義縣	東石鄉	鰲鼓段	441-6	4472	特定專用區	養殖用地	114.22	*
9360	嘉義縣	東石鄉	鰲鼓段	441-7	4472	特定專用區	養殖用地	1,008.07	*
9361	嘉義縣	東石鄉	鰲鼓段	441-7	4473	特定專用區	養殖用地	3,592.69	*
9362	嘉義縣	東石鄉	鰲鼓段	441-8	4472	特定專用區	養殖用地	2,354.12	*
9363	嘉義縣	東石鄉	鰲鼓段	441-9	4470	特定專用區	養殖用地	1,258.07	*
9364	嘉義縣	東石鄉	鰲鼓段	441-9	4472	特定專用區	養殖用地	429.58	*
9365	嘉義縣	東石鄉	鰲鼓段	442-1	4519	特定專用區	養殖用地	754.60	*
9366	嘉義縣	東石鄉	鰲鼓段	442-1	4520	特定專用區	養殖用地	1,586.95	*
9367	嘉義縣	東石鄉	鰲鼓段	442-1	4521	特定專用區	養殖用地	64.52	*
9368	嘉義縣	東石鄉	鰲鼓段	442-10	4508	特定專用區	養殖用地	3,607.54	*
9369	嘉義縣	東石鄉	鰲鼓段	442-10	4509	特定專用區	養殖用地	158.23	*
9370	嘉義縣	東石鄉	鰲鼓段	442-10	4508-2	特定專用區	養殖用地	618.58	*
9371	嘉義縣	東石鄉	鰲鼓段	442-12	4509	特定專用區	養殖用地	5,323.88	*
9372	嘉義縣	東石鄉	鰲鼓段	442-12	4510	特定專用區	養殖用地	44.00	*
9373	嘉義縣	東石鄉	鰲鼓段	442-12	4508-1	特定專用區	養殖用地	1.84	*
9374	嘉義縣	東石鄉	鰲鼓段	442-12	4508-2	特定專用區	養殖用地	0.07	*
9375	嘉義縣	東石鄉	鰲鼓段	442-13	4510	特定專用區	養殖用地	1,297.38	*
9376	嘉義縣	東石鄉	鰲鼓段	442-13	4510-1	特定專用區	養殖用地	577.45	*
9377	嘉義縣	東石鄉	鰲鼓段	442-14	4510	特定專用區	養殖用地	1,385.61	*
9378	嘉義縣	東石鄉	鰲鼓段	442-14	4510-1	特定專用區	養殖用地	821.36	*
9379	嘉義縣	東石鄉	鰲鼓段	442-15	4510	特定專用區	養殖用地	2,066.62	*
9380	嘉義縣	東石鄉	鰲鼓段	442-15	4511	特定專用區	養殖用地	130.14	*
9381	嘉義縣	東石鄉	鰲鼓段	442-15	4510-1	特定專用區	養殖用地	1,253.50	*
9382	嘉義縣	東石鄉	鰲鼓段	442-16	4511	特定專用區	養殖用地	45.29	*
9383	嘉義縣	東石鄉	鰲鼓段	442-16	4512	特定專用區	養殖用地	1,804.24	*
9384	嘉義縣	東石鄉	鰲鼓段	442-16	4514	特定專用區	養殖用地	1,596.22	*
9385	嘉義縣	東石鄉	鰲鼓段	442-17	4512	特定專用區	養殖用地	2,656.79	*
9386	嘉義縣	東石鄉	鰲鼓段	442-17	4514	特定專用區	養殖用地	2,378.51	*
9387	嘉義縣	東石鄉	鰲鼓段	442-17	4521	特定專用區	養殖用地	204.71	*
9388	嘉義縣	東石鄉	鰲鼓段	442-18	4514	特定專用區	養殖用地	1,469.55	*
9389	嘉義縣	東石鄉	鰲鼓段	442-18	4521	特定專用區	養殖用地	2,593.87	*
9390	嘉義縣	東石鄉	鰲鼓段	442-18	4527	特定專用區	養殖用地	451.54	*
9391	嘉義縣	東石鄉	鰲鼓段	442-18	4527-1	特定專用區	養殖用地	64.99	*
9392	嘉義縣	東石鄉	鰲鼓段	442-19	4521	特定專用區	養殖用地	3,078.92	*
9393	嘉義縣	東石鄉	鰲鼓段	442-19	4527	特定專用區	養殖用地	464.50	*
9394	嘉義縣	東石鄉	鰲鼓段	442-19	4527-1	特定專用區	養殖用地	547.35	*
9395	嘉義縣	東石鄉	鰲鼓段	442-2	4515	特定專用區	養殖用地	214.62	*
9396	嘉義縣	東石鄉	鰲鼓段	442-2	4516	特定專用區	養殖用地	306.33	*
9397	嘉義縣	東石鄉	鰲鼓段	442-2	4517	特定專用區	養殖用地	1,935.67	*
9398	嘉義縣	東石鄉	鰲鼓段	442-2	4518	特定專用區	養殖用地	2,567.87	*
9399	嘉義縣	東石鄉	鰲鼓段	442-2	4519	特定專用區	養殖用地	287.38	*
9400	嘉義縣	東石鄉	鰲鼓段	442-2	4520	特定專用區	養殖用地	574.38	*
9401	嘉義縣	東石鄉	鰲鼓段	442-2	4521	特定專用區	養殖用地	168.72	*
9402	嘉義縣	東石鄉	鰲鼓段	442-20	4527	特定專用區	養殖用地	2,023.33	*
9403	嘉義縣	東石鄉	鰲鼓段	442-21	4511	特定專用區	養殖用地	2,327.51	*
9404	嘉義縣	東石鄉	鰲鼓段	442-21	4510-1	特定專用區	養殖用地	7.22	*
9405	嘉義縣	東石鄉	鰲鼓段	442-23	4511	特定專用區	養殖用地	3,222.46	*
9406	嘉義縣	東石鄉	鰲鼓段	442-23	4513	特定專用區	養殖用地	24.02	*
9407	嘉義縣	東石鄉	鰲鼓段	442-23	4514	特定專用區	養殖用地	55.34	*
9408	嘉義縣	東石鄉	鰲鼓段	442-24	4508-1	特定專用區	養殖用地	348.07	*
9409	嘉義縣	東石鄉	鰲鼓段	442-24	4508-2	特定專用區	養殖用地	47.25	*
9410	嘉義縣	東石鄉	鰲鼓段	442-3	4515	特定專用區	養殖用地	1,790.15	*
9411	嘉義縣	東石鄉	鰲鼓段	442-3	4516	特定專用區	養殖用地	2,215.72	*
9412	嘉義縣	東石鄉	鰲鼓段	442-4	4503	特定專用區	養殖用地	2,112.95	*
9413	嘉義縣	東石鄉	鰲鼓段	442-4	4511	特定專用區	養殖用地	0.09	*
9414	嘉義縣	東石鄉	鰲鼓段	442-4	4503-1	特定專用區	養殖用地	1,906.87	*
9415	嘉義縣	東石鄉	鰲鼓段	442-5	4503	特定專用區	養殖用地	48.29	*
9416	嘉義縣	東石鄉	鰲鼓段	442-5	4504	特定專用區	養殖用地	84.10	*
9417	嘉義縣	東石鄉	鰲鼓段	442-5	4503-1	特定專用區	養殖用地	1,687.52	*
9418	嘉義縣	東石鄉	鰲鼓段	442-5	4503-2	特定專用區	養殖用地	1,973.84	*
9419	嘉義縣	東石鄉	鰲鼓段	442-6	4504	特定專用區	養殖用地	2,178.47	*
9420	嘉義縣	東石鄉	鰲鼓段	442-7	4504	特定專用區	養殖用地	2,026.88	*
9421	嘉義縣	東石鄉	鰲鼓段	442-8	4504	特定專用區	養殖用地	19.04	*
9422	嘉義縣	東石鄉	鰲鼓段	442-8	4505	特定專用區	養殖用地	3,616.86	*
9423	嘉義縣	東石鄉	鰲鼓段	442-9	4505	特定專用區	養殖用地	0.49	*

9424	嘉義縣	東石鄉	鰲鼓段	442-9	4506	特定專用區	養殖用地	3,231.36	*
9425	嘉義縣	東石鄉	鰲鼓段	442-9	4506-1	特定專用區	養殖用地	218.07	*
9426	嘉義縣	東石鄉	鰲鼓段	443-1	4511	特定專用區	養殖用地	10.78	*
9427	嘉義縣	東石鄉	鰲鼓段	443-1	4513	特定專用區	養殖用地	58.60	*
9428	嘉義縣	東石鄉	鰲鼓段	443-1	4514	特定專用區	養殖用地	16.57	*
9429	嘉義縣	東石鄉	鰲鼓段	443-10	4507	特定專用區	養殖用地	50.39	*
9430	嘉義縣	東石鄉	鰲鼓段	443-11	4507	特定專用區	養殖用地	99.06	*
9431	嘉義縣	東石鄉	鰲鼓段	443-2	4510	特定專用區	養殖用地	545.92	*
9432	嘉義縣	東石鄉	鰲鼓段	443-2	4511	特定專用區	養殖用地	552.38	*
9433	嘉義縣	東石鄉	鰲鼓段	443-2	4513	特定專用區	養殖用地	5.86	*
9434	嘉義縣	東石鄉	鰲鼓段	443-3	4510	特定專用區	養殖用地	50.24	*
9435	嘉義縣	東石鄉	鰲鼓段	443-4	4510	特定專用區	養殖用地	55.43	*
9436	嘉義縣	東石鄉	鰲鼓段	443-5	4509	特定專用區	養殖用地	154.29	*
9437	嘉義縣	東石鄉	鰲鼓段	443-5	4510	特定專用區	養殖用地	8.00	*
9438	嘉義縣	東石鄉	鰲鼓段	443-6	4507	特定專用區	養殖用地	8.46	*
9439	嘉義縣	東石鄉	鰲鼓段	443-6	4508	特定專用區	養殖用地	21.87	*
9440	嘉義縣	東石鄉	鰲鼓段	443-6	4509	特定專用區	養殖用地	16.45	*
9441	嘉義縣	東石鄉	鰲鼓段	443-7	4510	特定專用區	養殖用地	958.32	*
9442	嘉義縣	東石鄉	鰲鼓段	443-8	4509	特定專用區	養殖用地	1,055.01	*
9443	嘉義縣	東石鄉	鰲鼓段	443-8	4510	特定專用區	養殖用地	46.97	*
9444	嘉義縣	東石鄉	鰲鼓段	443-9	4507	特定專用區	養殖用地	915.91	*
9445	嘉義縣	東石鄉	鰲鼓段	443-9	4509	特定專用區	養殖用地	108.74	*
9446	嘉義縣	東石鄉	鰲鼓段	445-1	4499	特定專用區	養殖用地	121.53	*
9447	嘉義縣	東石鄉	鰲鼓段	445-1	4500	特定專用區	養殖用地	66.68	*
9448	嘉義縣	東石鄉	鰲鼓段	445-1	4501	特定專用區	養殖用地	2,000.40	*
9449	嘉義縣	東石鄉	鰲鼓段	445-10	4497	特定專用區	養殖用地	1,900.15	*
9450	嘉義縣	東石鄉	鰲鼓段	445-10	4542	特定專用區	養殖用地	142.36	*
9451	嘉義縣	東石鄉	鰲鼓段	445-11	4541	特定專用區	養殖用地	48.03	*
9452	嘉義縣	東石鄉	鰲鼓段	445-11	4542	特定專用區	養殖用地	2,864.04	*
9453	嘉義縣	東石鄉	鰲鼓段	445-11	4542-1	特定專用區	養殖用地	1,267.40	*
9454	嘉義縣	東石鄉	鰲鼓段	445-15	4541	特定專用區	養殖用地	2,770.31	*
9455	嘉義縣	東石鄉	鰲鼓段	445-16	4541	特定專用區	養殖用地	966.61	*
9456	嘉義縣	東石鄉	鰲鼓段	445-17	4540	特定專用區	養殖用地	66.57	*
9457	嘉義縣	東石鄉	鰲鼓段	445-17	4541	特定專用區	養殖用地	599.24	*
9458	嘉義縣	東石鄉	鰲鼓段	445-18	4540	特定專用區	養殖用地	1,384.37	*
9459	嘉義縣	東石鄉	鰲鼓段	445-18	4541	特定專用區	養殖用地	5.38	*
9460	嘉義縣	東石鄉	鰲鼓段	445-19	4539	特定專用區	養殖用地	218.62	*
9461	嘉義縣	東石鄉	鰲鼓段	445-19	4539	特定專用區	養殖用地	0.06	*
9462	嘉義縣	東石鄉	鰲鼓段	445-19	4540	特定專用區	養殖用地	2,227.55	*
9463	嘉義縣	東石鄉	鰲鼓段	445-2	4498	特定專用區	養殖用地	61.79	*
9464	嘉義縣	東石鄉	鰲鼓段	445-2	4499	特定專用區	養殖用地	92.83	*
9465	嘉義縣	東石鄉	鰲鼓段	445-2	4500	特定專用區	養殖用地	2,394.89	*
9466	嘉義縣	東石鄉	鰲鼓段	445-20	4539	特定專用區	養殖用地	2,123.68	*
9467	嘉義縣	東石鄉	鰲鼓段	445-21	4538	特定專用區	養殖用地	1,019.52	*
9468	嘉義縣	東石鄉	鰲鼓段	445-21	4539	特定專用區	養殖用地	1,061.30	*
9469	嘉義縣	東石鄉	鰲鼓段	445-22	4538	特定專用區	養殖用地	1,880.73	*
9470	嘉義縣	東石鄉	鰲鼓段	445-23	4537	特定專用區	養殖用地	92.19	*
9471	嘉義縣	東石鄉	鰲鼓段	445-23	4538	特定專用區	養殖用地	93.95	*
9472	嘉義縣	東石鄉	鰲鼓段	445-24	4497	特定專用區	養殖用地	186.31	*
9473	嘉義縣	東石鄉	鰲鼓段	445-24	4499	特定專用區	養殖用地	185.67	*
9474	嘉義縣	東石鄉	鰲鼓段	445-29	4501	特定專用區	養殖用地	436.00	*
9475	嘉義縣	東石鄉	鰲鼓段	445-3	4498	特定專用區	養殖用地	8.52	*
9476	嘉義縣	東石鄉	鰲鼓段	445-3	4499	特定專用區	養殖用地	3,252.25	*
9477	嘉義縣	東石鄉	鰲鼓段	445-3	4500	特定專用區	養殖用地	262.15	*
9478	嘉義縣	東石鄉	鰲鼓段	445-4	4499	特定專用區	養殖用地	1,593.78	*
9479	嘉義縣	東石鄉	鰲鼓段	445-5	4499	特定專用區	養殖用地	724.27	*
9480	嘉義縣	東石鄉	鰲鼓段	445-6	4499	特定專用區	養殖用地	1,551.51	*
9481	嘉義縣	東石鄉	鰲鼓段	445-7	4497	特定專用區	養殖用地	4.56	*
9482	嘉義縣	東石鄉	鰲鼓段	445-7	4499	特定專用區	養殖用地	694.31	*
9483	嘉義縣	東石鄉	鰲鼓段	445-8	4497	特定專用區	養殖用地	4,000.47	*
9484	嘉義縣	東石鄉	鰲鼓段	445-9	4497	特定專用區	養殖用地	1,163.83	*
9485	嘉義縣	東石鄉	鰲鼓段	446-1	4532	特定專用區	養殖用地	467.58	*
9486	嘉義縣	東石鄉	鰲鼓段	446-1	4552	特定專用區	養殖用地	4,613.03	*
9487	嘉義縣	東石鄉	鰲鼓段	446-1	4553	特定專用區	養殖用地	2,045.41	*
9488	嘉義縣	東石鄉	鰲鼓段	446-1	4557	特定專用區	養殖用地	710.96	*

9489	嘉義縣	東石鄉	鰲鼓段	446-1	4577	特定專用區	養殖用地	4,236.34	*
9490	嘉義縣	東石鄉	鰲鼓段	446-10	4537	特定專用區	養殖用地	2,460.92	*
9491	嘉義縣	東石鄉	鰲鼓段	446-10	4546	特定專用區	養殖用地	3,277.51	*
9492	嘉義縣	東石鄉	鰲鼓段	446-11	4498	特定專用區	養殖用地	180.13	*
9493	嘉義縣	東石鄉	鰲鼓段	446-11	4499	特定專用區	養殖用地	7.44	*
9494	嘉義縣	東石鄉	鰲鼓段	446-12	4498	特定專用區	養殖用地	0.21	*
9495	嘉義縣	東石鄉	鰲鼓段	446-12	4499	特定專用區	養殖用地	475.99	*
9496	嘉義縣	東石鄉	鰲鼓段	446-13	4497	特定專用區	養殖用地	1,558.09	*
9497	嘉義縣	東石鄉	鰲鼓段	446-13	4499	特定專用區	養殖用地	408.59	*
9498	嘉義縣	東石鄉	鰲鼓段	446-14	4497	特定專用區	養殖用地	130.20	*
9499	嘉義縣	東石鄉	鰲鼓段	446-14	4542	特定專用區	養殖用地	930.42	*
9500	嘉義縣	東石鄉	鰲鼓段	446-15	4541	特定專用區	養殖用地	1,271.69	*
9501	嘉義縣	東石鄉	鰲鼓段	446-16	4540	特定專用區	養殖用地	1,273.22	*
9502	嘉義縣	東石鄉	鰲鼓段	446-16	4541	特定專用區	養殖用地	11.71	*
9503	嘉義縣	東石鄉	鰲鼓段	446-17	4538	特定專用區	養殖用地	1,267.68	*
9504	嘉義縣	東石鄉	鰲鼓段	446-17	4539	特定專用區	養殖用地	1,187.09	*
9505	嘉義縣	東石鄉	鰲鼓段	446-17	4540	特定專用區	養殖用地	36.82	*
9506	嘉義縣	東石鄉	鰲鼓段	446-18	4537	特定專用區	養殖用地	887.09	*
9507	嘉義縣	東石鄉	鰲鼓段	446-18	4537-1	特定專用區	養殖用地	595.53	*
9508	嘉義縣	東石鄉	鰲鼓段	446-19	4537	特定專用區	養殖用地	209.51	*
9509	嘉義縣	東石鄉	鰲鼓段	446-19	4546	特定專用區	養殖用地	2,191.39	*
9510	嘉義縣	東石鄉	鰲鼓段	446-19	4537-1	特定專用區	養殖用地	90.14	*
9511	嘉義縣	東石鄉	鰲鼓段	446-2	4532	特定專用區	養殖用地	372.42	*
9512	嘉義縣	東石鄉	鰲鼓段	446-2	4533	特定專用區	養殖用地	385.26	*
9513	嘉義縣	東石鄉	鰲鼓段	446-2	4553	特定專用區	養殖用地	203.82	*
9514	嘉義縣	東石鄉	鰲鼓段	446-2	4557	特定專用區	養殖用地	1,780.96	*
9515	嘉義縣	東石鄉	鰲鼓段	446-20	4545	特定專用區	養殖用地	3,582.72	*
9516	嘉義縣	東石鄉	鰲鼓段	446-20	4546	特定專用區	養殖用地	399.00	*
9517	嘉義縣	東石鄉	鰲鼓段	446-20	4544-1	特定專用區	養殖用地	3,023.71	*
9518	嘉義縣	東石鄉	鰲鼓段	446-21	4543	特定專用區	養殖用地	4,495.16	*
9519	嘉義縣	東石鄉	鰲鼓段	446-21	4544-1	特定專用區	養殖用地	270.21	*
9520	嘉義縣	東石鄉	鰲鼓段	446-22	4543	特定專用區	養殖用地	199.62	*
9521	嘉義縣	東石鄉	鰲鼓段	446-22	4535-2	特定專用區	養殖用地	1,932.15	*
9522	嘉義縣	東石鄉	鰲鼓段	446-23	4561	特定專用區	養殖用地	2,123.98	*
9523	嘉義縣	東石鄉	鰲鼓段	446-23	4535-2	特定專用區	養殖用地	295.54	*
9524	嘉義縣	東石鄉	鰲鼓段	446-24	4560	特定專用區	養殖用地	1,950.06	*
9525	嘉義縣	東石鄉	鰲鼓段	446-24	4561	特定專用區	養殖用地	2,448.58	*
9526	嘉義縣	東石鄉	鰲鼓段	446-26	4551	特定專用區	養殖用地	13.00	*
9527	嘉義縣	東石鄉	鰲鼓段	446-26	4552	特定專用區	養殖用地	108.48	*
9528	嘉義縣	東石鄉	鰲鼓段	446-26	4557	特定專用區	養殖用地	1.00	*
9529	嘉義縣	東石鄉	鰲鼓段	446-26	4559	特定專用區	養殖用地	2,926.11	*
9530	嘉義縣	東石鄉	鰲鼓段	446-26	4560	特定專用區	養殖用地	29.75	*
9531	嘉義縣	東石鄉	鰲鼓段	446-29	4551	特定專用區	養殖用地	2,600.64	*
9532	嘉義縣	東石鄉	鰲鼓段	446-29	4552	特定專用區	養殖用地	493.86	*
9533	嘉義縣	東石鄉	鰲鼓段	446-29	4575	特定專用區	養殖用地	2,670.05	*
9534	嘉義縣	東石鄉	鰲鼓段	446-29	4576	特定專用區	養殖用地	1,502.50	*
9535	嘉義縣	東石鄉	鰲鼓段	446-29	4577	特定專用區	養殖用地	129.58	*
9536	嘉義縣	東石鄉	鰲鼓段	446-3	4532	特定專用區	養殖用地	3,644.05	*
9537	嘉義縣	東石鄉	鰲鼓段	446-3	4533	特定專用區	養殖用地	4,788.09	*
9538	嘉義縣	東石鄉	鰲鼓段	446-3	4534	特定專用區	養殖用地	227.42	*
9539	嘉義縣	東石鄉	鰲鼓段	446-3	4535-1	特定專用區	養殖用地	287.60	*
9540	嘉義縣	東石鄉	鰲鼓段	446-3	4535-4	特定專用區	養殖用地	348.82	*
9541	嘉義縣	東石鄉	鰲鼓段	446-4	4534	特定專用區	養殖用地	507.00	*
9542	嘉義縣	東石鄉	鰲鼓段	446-4	4535-1	特定專用區	養殖用地	525.90	*
9543	嘉義縣	東石鄉	鰲鼓段	446-4	4535-4	特定專用區	養殖用地	677.88	*
9544	嘉義縣	東石鄉	鰲鼓段	446-5	4534	特定專用區	養殖用地	235.35	*
9545	嘉義縣	東石鄉	鰲鼓段	446-5	4535	特定專用區	養殖用地	2,509.59	*
9546	嘉義縣	東石鄉	鰲鼓段	446-5	4535-1	特定專用區	養殖用地	1,202.75	*
9547	嘉義縣	東石鄉	鰲鼓段	446-5	4535-3	特定專用區	養殖用地	1,664.50	*
9548	嘉義縣	東石鄉	鰲鼓段	446-5	4535-4	特定專用區	養殖用地	1,680.61	*
9549	嘉義縣	東石鄉	鰲鼓段	446-5	4536-1	特定專用區	養殖用地	10.80	*
9550	嘉義縣	東石鄉	鰲鼓段	446-6	4535	特定專用區	養殖用地	35.65	*
9551	嘉義縣	東石鄉	鰲鼓段	446-6	4535-3	特定專用區	養殖用地	347.70	*
9552	嘉義縣	東石鄉	鰲鼓段	446-6	4536-1	特定專用區	養殖用地	839.87	*
9553	嘉義縣	東石鄉	鰲鼓段	446-7	4544	特定專用區	養殖用地	2,602.84	*

9554	嘉義縣	東石鄉	鰲鼓段	446-7	4545	特定專用區	養殖用地	0.09	*
9555	嘉義縣	東石鄉	鰲鼓段	446-7	4536-1	特定專用區	養殖用地	3,397.95	*
9556	嘉義縣	東石鄉	鰲鼓段	446-7	4536-2	特定專用區	養殖用地	2,328.08	*
9557	嘉義縣	東石鄉	鰲鼓段	446-7	4544-1	特定專用區	養殖用地	59.06	*
9558	嘉義縣	東石鄉	鰲鼓段	446-7	4545-1	特定專用區	養殖用地	567.86	*
9559	嘉義縣	東石鄉	鰲鼓段	446-8	4545	特定專用區	養殖用地	6.70	*
9560	嘉義縣	東石鄉	鰲鼓段	446-8	4545-1	特定專用區	養殖用地	251.24	*
9561	嘉義縣	東石鄉	鰲鼓段	446-9	4545	特定專用區	養殖用地	208.81	*
9562	嘉義縣	東石鄉	鰲鼓段	446-9	4546	特定專用區	養殖用地	132.59	*
9563	嘉義縣	東石鄉	鰲鼓段	446-9	4545-1	特定專用區	養殖用地	2,453.43	*
9564	嘉義縣	東石鄉	鰲鼓段	447-1	3358	特定專用區	養殖用地	35.59	*
9565	嘉義縣	東石鄉	鰲鼓段	447-1	3359	特定專用區	養殖用地	3,015.91	*
9566	嘉義縣	東石鄉	鰲鼓段	447-1	3379	特定專用區	養殖用地	1,366.68	*
9567	嘉義縣	東石鄉	鰲鼓段	447-1	4547	特定專用區	養殖用地	270.16	*
9568	嘉義縣	東石鄉	鰲鼓段	447-1	4548	特定專用區	養殖用地	4,788.20	*
9569	嘉義縣	東石鄉	鰲鼓段	447-1	4566	特定專用區	養殖用地	277.71	*
9570	嘉義縣	東石鄉	鰲鼓段	447-1	4567	特定專用區	養殖用地	5,271.98	*
9571	嘉義縣	東石鄉	鰲鼓段	447-1	4568	特定專用區	養殖用地	5,269.36	*
9572	嘉義縣	東石鄉	鰲鼓段	447-1	4569	特定專用區	養殖用地	3,686.22	*
9573	嘉義縣	東石鄉	鰲鼓段	447-1	4571	特定專用區	養殖用地	169.94	*
9574	嘉義縣	東石鄉	鰲鼓段	447-1	4572	特定專用區	養殖用地	143.00	*
9575	嘉義縣	東石鄉	鰲鼓段	447-1	4547-1	特定專用區	養殖用地	26.67	*
9576	嘉義縣	東石鄉	鰲鼓段	447-1	4547-2	特定專用區	養殖用地	2.02	*
9577	嘉義縣	東石鄉	鰲鼓段	447-1	4547-2	特定專用區	養殖用地	161.71	*
9578	嘉義縣	東石鄉	鰲鼓段	447-1	4569-1	特定專用區	養殖用地	2,576.59	*
9579	嘉義縣	東石鄉	鰲鼓段	447-2	3360	特定專用區	養殖用地	5,348.67	*
9580	嘉義縣	東石鄉	鰲鼓段	447-2	4562	特定專用區	養殖用地	2,151.42	*
9581	嘉義縣	東石鄉	鰲鼓段	447-2	4566	特定專用區	養殖用地	5,738.41	*
9582	嘉義縣	東石鄉	鰲鼓段	447-2	4567	特定專用區	養殖用地	593.52	*
9583	嘉義縣	東石鄉	鰲鼓段	447-2	4568	特定專用區	養殖用地	1,570.30	*
9584	嘉義縣	東石鄉	鰲鼓段	447-2	4573	特定專用區	養殖用地	2,191.27	*
9585	嘉義縣	東石鄉	鰲鼓段	447-2	4569-1	特定專用區	養殖用地	676.02	*
9586	嘉義縣	東石鄉	鰲鼓段	447-3	3360	特定專用區	養殖用地	450.50	*
9587	嘉義縣	東石鄉	鰲鼓段	447-3	3380	特定專用區	養殖用地	43.97	*
9588	嘉義縣	東石鄉	鰲鼓段	447-3	4551	特定專用區	養殖用地	68.11	*
9589	嘉義縣	東石鄉	鰲鼓段	447-3	4562	特定專用區	養殖用地	132.59	*
9590	嘉義縣	東石鄉	鰲鼓段	447-3	4573	特定專用區	養殖用地	345.94	*
9591	嘉義縣	東石鄉	鰲鼓段	447-3	4575	特定專用區	養殖用地	44.26	*
9592	嘉義縣	東石鄉	鰲鼓段	447-3	4576	特定專用區	養殖用地	47.61	*
9593	嘉義縣	東石鄉	鰲鼓段	447-4	3360	特定專用區	養殖用地	4.80	*
9594	嘉義縣	東石鄉	鰲鼓段	447-4	3379	特定專用區	養殖用地	2,000.65	*
9595	嘉義縣	東石鄉	鰲鼓段	447-4	3380	特定專用區	養殖用地	2,602.97	*
9596	嘉義縣	東石鄉	鰲鼓段	447-5	3358	特定專用區	養殖用地	152.86	*
9597	嘉義縣	東石鄉	鰲鼓段	447-5	4569	特定專用區	養殖用地	105.91	*
9598	嘉義縣	東石鄉	鰲鼓段	447-5	4571	特定專用區	養殖用地	2,389.77	*
9599	嘉義縣	東石鄉	鰲鼓段	447-5	4572	特定專用區	養殖用地	3,473.62	*
9600	嘉義縣	東石鄉	鰲鼓段	447-5	4569-1	特定專用區	養殖用地	79.75	*
9601	嘉義縣	東石鄉	鰲鼓段	447-6	4547	特定專用區	養殖用地	856.68	*
9602	嘉義縣	東石鄉	鰲鼓段	447-6	4549	特定專用區	養殖用地	140.41	*
9603	嘉義縣	東石鄉	鰲鼓段	447-6	4550	特定專用區	養殖用地	23.29	*
9604	嘉義縣	東石鄉	鰲鼓段	447-6	4570	特定專用區	養殖用地	10.64	*
9605	嘉義縣	東石鄉	鰲鼓段	447-6	4572	特定專用區	養殖用地	246.70	*
9606	嘉義縣	東石鄉	鰲鼓段	447-6	4547-1	特定專用區	養殖用地	607.19	*
9607	嘉義縣	東石鄉	鰲鼓段	447-6	4547-2	特定專用區	養殖用地	3,588.78	*
9608	嘉義縣	東石鄉	鰲鼓段	447-7	4547	特定專用區	養殖用地	228.59	*
9609	嘉義縣	東石鄉	鰲鼓段	447-7	4551	特定專用區	養殖用地	86.23	*
9610	嘉義縣	東石鄉	鰲鼓段	447-7	4558-3	特定專用區	養殖用地	175.20	*
9611	嘉義縣	東石鄉	鰲鼓段	450-1	3363	一般農業區	養殖用地	2,501.97	*
9612	嘉義縣	東石鄉	鰲鼓段	450-1	3364	一般農業區	養殖用地	958.95	*
9613	嘉義縣	東石鄉	鰲鼓段	450-1	3366	一般農業區	養殖用地	2,419.29	*
9614	嘉義縣	東石鄉	鰲鼓段	450-1	3367	一般農業區	養殖用地	1,983.93	*
9615	嘉義縣	東石鄉	鰲鼓段	450-1	3383	一般農業區	養殖用地	214.82	*
9616	嘉義縣	東石鄉	鰲鼓段	450-1	3390	一般農業區	養殖用地	1,587.48	*
9617	嘉義縣	東石鄉	鰲鼓段	450-1	3363-1	一般農業區	養殖用地	2,755.36	*
9618	嘉義縣	東石鄉	鰲鼓段	450-1	3363-2	一般農業區	養殖用地	1,882.28	*

9619	嘉義縣	東石鄉	鰲鼓段	450-1	3391-1	一般農業區	養殖用地	1,880.78	*
9620	嘉義縣	東石鄉	鰲鼓段	450-2	3363	一般農業區	養殖用地	346.73	*
9621	嘉義縣	東石鄉	鰲鼓段	450-2	3390	一般農業區	養殖用地	360.83	*
9622	嘉義縣	東石鄉	鰲鼓段	450-2	3363-1	一般農業區	養殖用地	409.54	*
9623	嘉義縣	東石鄉	鰲鼓段	450-2	3363-2	一般農業區	養殖用地	225.71	*
9624	嘉義縣	東石鄉	鰲鼓段	451-1	3366	一般農業區	養殖用地	760.53	*
9625	嘉義縣	東石鄉	鰲鼓段	451-1	3367	一般農業區	養殖用地	938.83	*
9626	嘉義縣	東石鄉	鰲鼓段	451-1	3383	一般農業區	養殖用地	21.50	*
9627	嘉義縣	東石鄉	鰲鼓段	451-1	3392-2	一般農業區	養殖用地	35.51	*
9628	嘉義縣	東石鄉	鰲鼓段	455-1	3389	一般農業區	養殖用地	4.24	*
9629	嘉義縣	東石鄉	鰲鼓段	455-1	3389-1	一般農業區	養殖用地	62.67	*
9630	嘉義縣	東石鄉	鰲鼓段	460-1	3398	一般農業區	養殖用地	550.14	*
9631	嘉義縣	東石鄉	鰲鼓段	460-1	3507	一般農業區	養殖用地	531.71	*
9632	嘉義縣	東石鄉	鰲鼓段	460-1	3511	一般農業區	養殖用地	2.05	*
9633	嘉義縣	東石鄉	鰲鼓段	460-1	3396-1	一般農業區	養殖用地	24.54	*
9634	嘉義縣	東石鄉	鰲鼓段	468-1	5010	特定專用區	養殖用地	1,154.26	*
9635	嘉義縣	東石鄉	鰲鼓段	468-2	5008	特定專用區	養殖用地	139.66	*
9636	嘉義縣	東石鄉	鰲鼓段	468-2	5009	特定專用區	養殖用地	8,105.62	*
9637	嘉義縣	東石鄉	鰲鼓段	468-2	5010	特定專用區	養殖用地	4,218.08	*
9638	嘉義縣	東石鄉	鰲鼓段	468-3	5009	特定專用區	養殖用地	1.18	*
9639	嘉義縣	東石鄉	鰲鼓段	468-4	5009	特定專用區	養殖用地	247.01	*
9640	嘉義縣	東石鄉	鰲鼓段	468-5	5009	特定專用區	養殖用地	373.15	*
9641	嘉義縣	東石鄉	鰲鼓段	468-5	5010	特定專用區	養殖用地	409.99	*
9642	嘉義縣	東石鄉	鰲鼓段	468-6	5010	特定專用區	養殖用地	1,393.26	*
9643	嘉義縣	東石鄉	鰲鼓段	468-7	5010	特定專用區	養殖用地	1,738.75	*
9644	嘉義縣	東石鄉	鰲鼓段	468-8	5010	特定專用區	養殖用地	88.08	*
9645	嘉義縣	東石鄉	鰲鼓段	603-3	1978	特定專用區	農牧用地	1,387.57	*
9646	嘉義縣	東石鄉	鰲鼓段	603-3	1978-1	特定專用區	農牧用地	1,273.72	*
9647	嘉義縣	東石鄉	鰲鼓段	603-4	1975	特定專用區	農牧用地	203.36	*
9648	嘉義縣	東石鄉	鰲鼓段	603-4	1978	特定專用區	農牧用地	260.80	*
9649	嘉義縣	東石鄉	鰲鼓段	603-4	1979	特定專用區	農牧用地	2,483.46	*
9650	嘉義縣	東石鄉	鰲鼓段	603-4	1978-1	特定專用區	農牧用地	149.50	*
9651	嘉義縣	東石鄉	鰲鼓段	6-1	1165	一般農業區	農牧用地	3.80	
9652	嘉義縣	東石鄉	鰲鼓段	6-1	1191	一般農業區	農牧用地	780.80	
9653	嘉義縣	東石鄉	鰲鼓段	6-1	1192	一般農業區	農牧用地	289.07	
9654	嘉義縣	東石鄉	鰲鼓段	6-3	1188	一般農業區	農牧用地	1,459.45	
9655	嘉義縣	東石鄉	鰲鼓段	7-2	1165	一般農業區	農牧用地	1,925.26	
9656	嘉義縣	東石鄉	鰲鼓段	72-171	1179	一般農業區	農牧用地	946.00	
9657	嘉義縣	東石鄉	鰲鼓段	72-172	1179	一般農業區	農牧用地	1,324.47	
9658	嘉義縣	東石鄉	鰲鼓段	72-173	1179	一般農業區	農牧用地	1,077.61	
9659	嘉義縣	東石鄉	鰲鼓段	72-174	1179	一般農業區	農牧用地	201.85	
9660	嘉義縣	東石鄉	鰲鼓段	72-174	1179-1	一般農業區	農牧用地	2,021.60	
9661	嘉義縣	東石鄉	鰲鼓段	72-175	1178	一般農業區	農牧用地	2,748.03	
9662	嘉義縣	東石鄉	鰲鼓段	72-175	1179-1	一般農業區	農牧用地	1,928.23	
9663	嘉義縣	東石鄉	鰲鼓段	72-176	1175	一般農業區	農牧用地	107.29	
9664	嘉義縣	東石鄉	鰲鼓段	72-176	1178	一般農業區	農牧用地	1,567.30	
9665	嘉義縣	東石鄉	鰲鼓段	72-393	1161	一般農業區	養殖用地	51.62	
9666	嘉義縣	東石鄉	鰲鼓段	72-393	1163	一般農業區	養殖用地	6.17	
9667	嘉義縣	東石鄉	鰲鼓段	72-393	1173	一般農業區	養殖用地	17.36	
9668	嘉義縣	東石鄉	鰲鼓段	72-393	1174	一般農業區	養殖用地	0.01	
9669	嘉義縣	東石鄉	鰲鼓段	72-393	1192	一般農業區	養殖用地	22.24	
9670	嘉義縣	東石鄉	鰲鼓段	72-393	1161-1	一般農業區	養殖用地	231.24	
9671	嘉義縣	東石鄉	鰲鼓段	72-393	1166-1	一般農業區	養殖用地	90.05	
9672	嘉義縣	東石鄉	鰲鼓段	72-394	1163	一般農業區	養殖用地	208.57	
9673	嘉義縣	東石鄉	鰲鼓段	72-394	1164	一般農業區	養殖用地	205.61	
9674	嘉義縣	東石鄉	鰲鼓段	72-394	1165	一般農業區	養殖用地	467.66	
9675	嘉義縣	東石鄉	鰲鼓段	72-394	1192	一般農業區	養殖用地	554.33	
9676	嘉義縣	東石鄉	鰲鼓段	72-395	1163	一般農業區	養殖用地	2,613.56	
9677	嘉義縣	東石鄉	鰲鼓段	72-395	1164	一般農業區	養殖用地	2,438.46	
9678	嘉義縣	東石鄉	鰲鼓段	72-395	1172	一般農業區	養殖用地	49.20	
9679	嘉義縣	東石鄉	鰲鼓段	72-397	1162	一般農業區	養殖用地	4,529.59	
9680	嘉義縣	東石鄉	鰲鼓段	72-397	1172	一般農業區	養殖用地	5,243.71	
9681	嘉義縣	東石鄉	鰲鼓段	72-398	1161	一般農業區	養殖用地	16.43	
9682	嘉義縣	東石鄉	鰲鼓段	72-399	1161	一般農業區	養殖用地	1,909.12	
9683	嘉義縣	東石鄉	鰲鼓段	72-399	1174	一般農業區	養殖用地	431.76	

9684	嘉義縣	東石鄉	鰲鼓段	72-400	1161	一般農業區	養殖用地	731.97	
9685	嘉義縣	東石鄉	鰲鼓段	72-400	1174	一般農業區	養殖用地	174.39	
9686	嘉義縣	東石鄉	鰲鼓段	72-401	1161	一般農業區	養殖用地	499.73	
9687	嘉義縣	東石鄉	鰲鼓段	72-401	1173	一般農業區	養殖用地	4,883.32	
9688	嘉義縣	東石鄉	鰲鼓段	72-401	1174	一般農業區	養殖用地	314.27	
9689	嘉義縣	東石鄉	鰲鼓段	72-401	1175	一般農業區	養殖用地	333.94	
9690	嘉義縣	東石鄉	鰲鼓段	72-402	1171	一般農業區	養殖用地	194.04	
9691	嘉義縣	東石鄉	鰲鼓段	72-402	1178	一般農業區	養殖用地	1.21	
9692	嘉義縣	東石鄉	鰲鼓段	72-403	1171	一般農業區	養殖用地	468.02	
9693	嘉義縣	東石鄉	鰲鼓段	72-404	1171	一般農業區	養殖用地	165.09	
9694	嘉義縣	東石鄉	鰲鼓段	72-405	1171	一般農業區	養殖用地	158.56	
9695	嘉義縣	東石鄉	鰲鼓段	72-406	1171	一般農業區	養殖用地	151.30	
9696	嘉義縣	東石鄉	鰲鼓段	72-407	1171	一般農業區	養殖用地	161.25	
9697	嘉義縣	東石鄉	鰲鼓段	72-408	1171	一般農業區	養殖用地	141.35	
9698	嘉義縣	東石鄉	鰲鼓段	72-409	1171	一般農業區	養殖用地	999.10	
9699	嘉義縣	東石鄉	鰲鼓段	72-410	1171	一般農業區	養殖用地	49.11	
9700	嘉義縣	東石鄉	鰲鼓段	72-411	1166	一般農業區	養殖用地	1,022.24	
9701	嘉義縣	東石鄉	鰲鼓段	72-411	1166-1	一般農業區	養殖用地	1,268.07	
9702	嘉義縣	東石鄉	鰲鼓段	72-42	1174	一般農業區	農牧用地	1,660.57	
9703	嘉義縣	東石鄉	鰲鼓段	72-42	1175	一般農業區	農牧用地	120.00	
9704	嘉義縣	東石鄉	鰲鼓段	72-431	1180	一般農業區	養殖用地	182.37	
9705	嘉義縣	東石鄉	鰲鼓段	72-431	1181	一般農業區	養殖用地	90.00	
9706	嘉義縣	東石鄉	鰲鼓段	72-432	1181	一般農業區	養殖用地	1,820.00	
9707	嘉義縣	東石鄉	鰲鼓段	72-432	1182	一般農業區	養殖用地	4,867.21	
9708	嘉義縣	東石鄉	鰲鼓段	72-432	1202	一般農業區	養殖用地	62.29	
9709	嘉義縣	東石鄉	鰲鼓段	72-433	1183	一般農業區	養殖用地	1,081.69	
9710	嘉義縣	東石鄉	鰲鼓段	72-433	1202	一般農業區	養殖用地	1,706.07	
9711	嘉義縣	東石鄉	鰲鼓段	72-44	1180	一般農業區	養殖用地	3,342.36	
9712	嘉義縣	東石鄉	鰲鼓段	72-44	1181	一般農業區	養殖用地	2,577.55	
9713	嘉義縣	東石鄉	鰲鼓段	72-44	1183	一般農業區	養殖用地	47.30	
9714	嘉義縣	東石鄉	鰲鼓段	72-44	1202	一般農業區	養殖用地	64.31	
9715	嘉義縣	東石鄉	鰲鼓段	72-44	1180-1	一般農業區	養殖用地	872.22	
9716	嘉義縣	東石鄉	鰲鼓段	72-440	1205	一般農業區	養殖用地	3,123.83	
9717	嘉義縣	東石鄉	鰲鼓段	72-440	1206	一般農業區	養殖用地	142.76	
9718	嘉義縣	東石鄉	鰲鼓段	72-440	1988	一般農業區	養殖用地	2,977.30	
9719	嘉義縣	東石鄉	鰲鼓段	72-440	1989	一般農業區	養殖用地	24.46	
9720	嘉義縣	東石鄉	鰲鼓段	72-440	1989	一般農業區	養殖用地	21.77	
9721	嘉義縣	東石鄉	鰲鼓段	72-5	1183	一般農業區	養殖用地	2,762.59	
9722	嘉義縣	東石鄉	鰲鼓段	72-5	1202	一般農業區	養殖用地	4,095.99	
9723	嘉義縣	東石鄉	鰲鼓段	72-5	1203	一般農業區	養殖用地	82.32	
9724	嘉義縣	東石鄉	鰲鼓段	72-73	1183	一般農業區	養殖用地	477.26	
9725	嘉義縣	東石鄉	鰲鼓段	72-73	1202	一般農業區	養殖用地	462.97	
9726	嘉義縣	東石鄉	鰲鼓段	72-73	1203	一般農業區	養殖用地	2,733.06	
9727	嘉義縣	東石鄉	鰲鼓段	72-75	1205	一般農業區	養殖用地	305.57	
9728	嘉義縣	東石鄉	鰲鼓段	72-75	1970	一般農業區	養殖用地	3,384.61	
9729	嘉義縣	東石鄉	鰲鼓段	72-75	1988	一般農業區	養殖用地	215.05	
9730	嘉義縣	東石鄉	鰲鼓段	72-75	1970-2	一般農業區	養殖用地	1,170.80	
9731	嘉義縣	東石鄉	鰲鼓段	72-79		一般農業區	農牧用地	135.66	
9732	嘉義縣	東石鄉	鰲鼓段	72-87	1171	一般農業區	養殖用地	166.26	
9733	嘉義縣	東石鄉	鰲鼓段	72-88	1175	一般農業區	農牧用地	4,868.81	
9734	嘉義縣	東石鄉	鰲鼓段	72-89	1174	一般農業區	養殖用地	488.01	
9735	嘉義縣	東石鄉	鰲鼓段	72-89	1175	一般農業區	養殖用地	78.33	
9736	嘉義縣	東石鄉	鰲鼓段	72-90	1175	一般農業區	農牧用地	913.50	
9737	嘉義縣	東石鄉	鰲鼓段	73-159	3352	一般農業區	養殖用地	149.91	*
9738	嘉義縣	東石鄉	鰲鼓段	73-159	3353	一般農業區	養殖用地	370.73	*
9739	嘉義縣	東石鄉	鰲鼓段	73-159	3459	一般農業區	養殖用地	535.95	*
9740	嘉義縣	東石鄉	鰲鼓段	73-160	3459	一般農業區	養殖用地	66.30	*
9741	嘉義縣	東石鄉	鰲鼓段	73-161	3443	一般農業區	養殖用地	6.09	*
9742	嘉義縣	東石鄉	鰲鼓段	73-161	3451	一般農業區	養殖用地	2,380.59	*
9743	嘉義縣	東石鄉	鰲鼓段	73-161	3455	一般農業區	養殖用地	763.49	*
9744	嘉義縣	東石鄉	鰲鼓段	73-162	3368	一般農業區	養殖用地	1,445.93	*
9745	嘉義縣	東石鄉	鰲鼓段	73-162	3369	一般農業區	養殖用地	173.95	*
9746	嘉義縣	東石鄉	鰲鼓段	73-162	3385	一般農業區	養殖用地	2,444.91	*
9747	嘉義縣	東石鄉	鰲鼓段	73-162	3386	一般農業區	養殖用地	1.28	*
9748	嘉義縣	東石鄉	鰲鼓段	73-162	3387	一般農業區	養殖用地	4,401.24	*

9749	嘉義縣	東石鄉	鰲鼓段	73-163	3439	一般農業區	農牧用地	288.70	*
9750	嘉義縣	東石鄉	鰲鼓段	73-164	3415	一般農業區	農牧用地	28.14	*
9751	嘉義縣	東石鄉	鰲鼓段	73-165	3411	一般農業區	農牧用地	2,875.44	*
9752	嘉義縣	東石鄉	鰲鼓段	73-165	3412	一般農業區	農牧用地	10.70	*
9753	嘉義縣	東石鄉	鰲鼓段	73-166	3409	一般農業區	農牧用地	894.44	*
9754	嘉義縣	東石鄉	鰲鼓段	73-166	3410	一般農業區	農牧用地	310.24	*
9755	嘉義縣	東石鄉	鰲鼓段	73-166	3411	一般農業區	農牧用地	38.02	*
9756	嘉義縣	東石鄉	鰲鼓段	73-166	3412	一般農業區	農牧用地	92.86	*
9757	嘉義縣	東石鄉	鰲鼓段	73-166	3417	一般農業區	農牧用地	3,107.93	*
9758	嘉義縣	東石鄉	鰲鼓段	73-166	3418	一般農業區	農牧用地	2,238.84	*
9759	嘉義縣	東石鄉	鰲鼓段	73-167	3355	一般農業區	養殖用地	59.95	*
9760	嘉義縣	東石鄉	鰲鼓段	73-167	3457	一般農業區	養殖用地	1,204.72	*
9761	嘉義縣	東石鄉	鰲鼓段	73-167	3459	一般農業區	養殖用地	1,055.49	*
9762	嘉義縣	東石鄉	鰲鼓段	73-169	1995-2	一般農業區	養殖用地	65.99	*
9763	嘉義縣	東石鄉	鰲鼓段	73-169	1995-3	一般農業區	養殖用地	171.60	*
9764	嘉義縣	東石鄉	鰲鼓段	73-172	3368	一般農業區	養殖用地	2,597.29	*
9765	嘉義縣	東石鄉	鰲鼓段	73-172	3387	一般農業區	養殖用地	2,888.84	*
9766	嘉義縣	東石鄉	鰲鼓段	73-172	3450	一般農業區	養殖用地	1,854.51	*
9767	嘉義縣	東石鄉	鰲鼓段	73-176	1980	一般農業區	農牧用地	473.66	*
9768	嘉義縣	東石鄉	鰲鼓段	73-176	1980-3	一般農業區	農牧用地	1,119.38	*
9769	嘉義縣	東石鄉	鰲鼓段	73-177	1972	一般農業區	農牧用地	11.33	*
9770	嘉義縣	東石鄉	鰲鼓段	73-178	2039	一般農業區	養殖用地	0.09	*
9771	嘉義縣	東石鄉	鰲鼓段	73-178	2040	一般農業區	養殖用地	567.34	*
9772	嘉義縣	東石鄉	鰲鼓段	73-178	2042	一般農業區	養殖用地	815.26	*
9773	嘉義縣	東石鄉	鰲鼓段	73-179	2007	一般農業區	養殖用地	5,345.96	*
9774	嘉義縣	東石鄉	鰲鼓段	73-179	2042	一般農業區	養殖用地	0.54	*
9775	嘉義縣	東石鄉	鰲鼓段	73-179	2007-1	一般農業區	養殖用地	1,627.19	*
9776	嘉義縣	東石鄉	鰲鼓段	73-179	2007-2	一般農業區	養殖用地	638.43	*
9777	嘉義縣	東石鄉	鰲鼓段	73-180	2039	一般農業區	農牧用地	2,165.82	*
9778	嘉義縣	東石鄉	鰲鼓段	73-180	2040	一般農業區	農牧用地	2,109.27	*
9779	嘉義縣	東石鄉	鰲鼓段	73-180	2040	一般農業區	農牧用地	3.05	*
9780	嘉義縣	東石鄉	鰲鼓段	73-180	2038-1	一般農業區	農牧用地	7.67	*
9781	嘉義縣	東石鄉	鰲鼓段	73-181	2038-1	一般農業區	農牧用地	2,778.87	*
9782	嘉義縣	東石鄉	鰲鼓段	73-182	3459	一般農業區	養殖用地	706.12	*
9783	嘉義縣	東石鄉	鰲鼓段	73-183	3455	一般農業區	養殖用地	215.28	*
9784	嘉義縣	東石鄉	鰲鼓段	73-183	3462	一般農業區	養殖用地	22.41	*
9785	嘉義縣	東石鄉	鰲鼓段	73-184	3455	一般農業區	養殖用地	1,209.82	*
9786	嘉義縣	東石鄉	鰲鼓段	73-185	3455	一般農業區	農牧用地	27.66	*
9787	嘉義縣	東石鄉	鰲鼓段	73-185	3462	一般農業區	農牧用地	219.18	*
9788	嘉義縣	東石鄉	鰲鼓段	73-186	3462	一般農業區	養殖用地	4,940.89	*
9789	嘉義縣	東石鄉	鰲鼓段	73-187	3459	一般農業區	養殖用地	118.37	*
9790	嘉義縣	東石鄉	鰲鼓段	73-188	3453	一般農業區	養殖用地	139.41	*
9791	嘉義縣	東石鄉	鰲鼓段	73-188	3455	一般農業區	養殖用地	136.05	*
9792	嘉義縣	東石鄉	鰲鼓段	73-189	3443	一般農業區	養殖用地	34.97	*
9793	嘉義縣	東石鄉	鰲鼓段	73-189	3451	一般農業區	養殖用地	639.87	*
9794	嘉義縣	東石鄉	鰲鼓段	73-189	3453	一般農業區	養殖用地	145.14	*
9795	嘉義縣	東石鄉	鰲鼓段	73-189	3455	一般農業區	養殖用地	343.24	*
9796	嘉義縣	東石鄉	鰲鼓段	73-190	3443	一般農業區	農牧用地	22.23	*
9797	嘉義縣	東石鄉	鰲鼓段	73-191	3414	一般農業區	農牧用地	1,193.16	*
9798	嘉義縣	東石鄉	鰲鼓段	73-191	3415	一般農業區	農牧用地	195.00	*
9799	嘉義縣	東石鄉	鰲鼓段	73-192	3463	一般農業區	養殖用地	2,232.78	*
9800	嘉義縣	東石鄉	鰲鼓段	73-193	3463	一般農業區	養殖用地	206.84	*
9801	嘉義縣	東石鄉	鰲鼓段	73-193	3464	一般農業區	養殖用地	1,300.28	*
9802	嘉義縣	東石鄉	鰲鼓段	73-194	3463	一般農業區	養殖用地	235.80	*
9803	嘉義縣	東石鄉	鰲鼓段	73-194	3464	一般農業區	養殖用地	1,509.25	*
9804	嘉義縣	東石鄉	鰲鼓段	73-195	3369	一般農業區	養殖用地	321.45	*
9805	嘉義縣	東石鄉	鰲鼓段	73-195	3464	一般農業區	養殖用地	227.51	*
9806	嘉義縣	東石鄉	鰲鼓段	73-196	3369	一般農業區	養殖用地	1,504.06	*
9807	嘉義縣	東石鄉	鰲鼓段	73-196	3464	一般農業區	養殖用地	36.05	*
9808	嘉義縣	東石鄉	鰲鼓段	73-197	3369	一般農業區	養殖用地	80.06	*
9809	嘉義縣	東石鄉	鰲鼓段	73-197	3383	一般農業區	養殖用地	3,122.10	*
9810	嘉義縣	東石鄉	鰲鼓段	73-198	3369	一般農業區	養殖用地	20.37	*
9811	嘉義縣	東石鄉	鰲鼓段	73-198	3383	一般農業區	養殖用地	696.07	*
9812	嘉義縣	東石鄉	鰲鼓段	73-199	3383	一般農業區	養殖用地	8.36	*
9813	嘉義縣	東石鄉	鰲鼓段	73-199	3386	一般農業區	養殖用地	8.66	*

9814	嘉義縣	東石鄉	鰲鼓段	73-200	3383	一般農業區	養殖用地	4.32	*
9815	嘉義縣	東石鄉	鰲鼓段	73-200	3386	一般農業區	養殖用地	3.87	*
9816	嘉義縣	東石鄉	鰲鼓段	73-200	3388	一般農業區	養殖用地	479.57	*
9817	嘉義縣	東石鄉	鰲鼓段	73-201	3367	一般農業區	養殖用地	74.19	*
9818	嘉義縣	東石鄉	鰲鼓段	73-201	3383	一般農業區	養殖用地	59.43	*
9819	嘉義縣	東石鄉	鰲鼓段	73-201	3388	一般農業區	養殖用地	40.99	*
9820	嘉義縣	東石鄉	鰲鼓段	73-201	3392	一般農業區	養殖用地	604.77	*
9821	嘉義縣	東石鄉	鰲鼓段	73-339	3417	一般農業區	農牧用地	331.55	*
9822	嘉義縣	東石鄉	鰲鼓段	73-339	3418	一般農業區	農牧用地	1,244.47	*
9823	嘉義縣	東石鄉	鰲鼓段	73-34	1974	一般農業區	養殖用地	4,280.76	*
9824	嘉義縣	東石鄉	鰲鼓段	73-34	1980	一般農業區	養殖用地	0.25	*
9825	嘉義縣	東石鄉	鰲鼓段	73-34	1980-1	一般農業區	養殖用地	104.49	*
9826	嘉義縣	東石鄉	鰲鼓段	73-35	2033-1	一般農業區	農牧用地	4,312.53	*
9827	嘉義縣	東石鄉	鰲鼓段	73-37	1981	一般農業區	農牧用地	2,003.38	*
9828	嘉義縣	東石鄉	鰲鼓段	73-37	1982	一般農業區	農牧用地	1,159.13	*
9829	嘉義縣	東石鄉	鰲鼓段	73-37	1984	一般農業區	農牧用地	2,997.17	*
9830	嘉義縣	東石鄉	鰲鼓段	73-37	2036	一般農業區	農牧用地	3,157.82	*
9831	嘉義縣	東石鄉	鰲鼓段	73-37	2037	一般農業區	農牧用地	3,112.20	*
9832	嘉義縣	東石鄉	鰲鼓段	73-37	2038	一般農業區	農牧用地	2,632.69	*
9833	嘉義縣	東石鄉	鰲鼓段	73-372	3439	一般農業區	養殖用地	3,794.56	*
9834	嘉義縣	東石鄉	鰲鼓段	73-374	1206	一般農業區	養殖用地	1,608.98	
9835	嘉義縣	東石鄉	鰲鼓段	73-374	1989	一般農業區	養殖用地	1,951.28	
9836	嘉義縣	東石鄉	鰲鼓段	73-375	1206	一般農業區	養殖用地	1,269.78	
9837	嘉義縣	東石鄉	鰲鼓段	73-375	1989	一般農業區	養殖用地	1,718.42	
9838	嘉義縣	東石鄉	鰲鼓段	73-376	3341	一般農業區	養殖用地	136.58	*
9839	嘉義縣	東石鄉	鰲鼓段	73-376	3342	一般農業區	養殖用地	2,060.87	*
9840	嘉義縣	東石鄉	鰲鼓段	73-376	3343	一般農業區	養殖用地	2,004.06	*
9841	嘉義縣	東石鄉	鰲鼓段	73-376	3345	一般農業區	養殖用地	11.95	*
9842	嘉義縣	東石鄉	鰲鼓段	73-376	3346	一般農業區	養殖用地	16.02	*
9843	嘉義縣	東石鄉	鰲鼓段	73-377	3344	一般農業區	養殖用地	1,632.28	*
9844	嘉義縣	東石鄉	鰲鼓段	73-377	3345	一般農業區	養殖用地	1,604.25	*
9845	嘉義縣	東石鄉	鰲鼓段	73-377	3346	一般農業區	養殖用地	3,075.56	*
9846	嘉義縣	東石鄉	鰲鼓段	73-377	3348	一般農業區	養殖用地	2,107.35	*
9847	嘉義縣	東石鄉	鰲鼓段	73-377	3349	一般農業區	養殖用地	1,703.24	*
9848	嘉義縣	東石鄉	鰲鼓段	73-383	2033-1	一般農業區	農牧用地	69.19	*
9849	嘉義縣	東石鄉	鰲鼓段	73-39	3340	一般農業區	養殖用地	2,317.38	*
9850	嘉義縣	東石鄉	鰲鼓段	73-39	3341	一般農業區	養殖用地	1,109.10	*
9851	嘉義縣	東石鄉	鰲鼓段	73-39	3343	一般農業區	養殖用地	156.75	*
9852	嘉義縣	東石鄉	鰲鼓段	73-39	3341-1	一般農業區	養殖用地	1,154.71	*
9853	嘉義縣	東石鄉	鰲鼓段	73-40	3353	一般農業區	養殖用地	1,042.56	*
9854	嘉義縣	東石鄉	鰲鼓段	73-40	3354	一般農業區	養殖用地	761.42	*
9855	嘉義縣	東石鄉	鰲鼓段	73-40	3355	一般農業區	養殖用地	721.49	*
9856	嘉義縣	東石鄉	鰲鼓段	73-40	3457	一般農業區	養殖用地	38.09	*
9857	嘉義縣	東石鄉	鰲鼓段	73-42	3368	一般農業區	養殖用地	4,289.07	*
9858	嘉義縣	東石鄉	鰲鼓段	73-42	3369	一般農業區	養殖用地	2,967.54	*
9859	嘉義縣	東石鄉	鰲鼓段	73-42	3385	一般農業區	養殖用地	405.16	*
9860	嘉義縣	東石鄉	鰲鼓段	73-42	3464	一般農業區	養殖用地	611.49	*
9861	嘉義縣	東石鄉	鰲鼓段	73-43	3415	一般農業區	農牧用地	213.63	*
9862	嘉義縣	東石鄉	鰲鼓段	73-49	1971	一般農業區	農牧用地	3,147.48	*
9863	嘉義縣	東石鄉	鰲鼓段	73-49	1972	一般農業區	農牧用地	4,504.81	*
9864	嘉義縣	東石鄉	鰲鼓段	73-49	2033	一般農業區	農牧用地	3,239.52	*
9865	嘉義縣	東石鄉	鰲鼓段	73-5	3418	一般農業區	農牧用地	822.02	*
9866	嘉義縣	東石鄉	鰲鼓段	73-57	1993	一般農業區	養殖用地	1,459.93	*
9867	嘉義縣	東石鄉	鰲鼓段	73-57	1994	一般農業區	養殖用地	181.96	*
9868	嘉義縣	東石鄉	鰲鼓段	73-57	1995	一般農業區	養殖用地	18.71	*
9869	嘉義縣	東石鄉	鰲鼓段	73-57	1997	一般農業區	養殖用地	119.61	*
9870	嘉義縣	東石鄉	鰲鼓段	73-57	2002	一般農業區	養殖用地	2,564.96	*
9871	嘉義縣	東石鄉	鰲鼓段	73-57	2005	一般農業區	養殖用地	1,877.05	*
9872	嘉義縣	東石鄉	鰲鼓段	73-57	2046	一般農業區	養殖用地	1,559.12	*
9873	嘉義縣	東石鄉	鰲鼓段	73-57	2047	一般農業區	養殖用地	3,794.40	*
9874	嘉義縣	東石鄉	鰲鼓段	73-57	2050	一般農業區	養殖用地	38.73	*
9875	嘉義縣	東石鄉	鰲鼓段	73-57	2053	一般農業區	養殖用地	4,485.35	*
9876	嘉義縣	東石鄉	鰲鼓段	73-57	1993-1	一般農業區	養殖用地	758.25	*
9877	嘉義縣	東石鄉	鰲鼓段	73-57	1993-2	一般農業區	養殖用地	1,135.73	*
9878	嘉義縣	東石鄉	鰲鼓段	73-57	1994-1	一般農業區	養殖用地	123.51	*

9879	嘉義縣	東石鄉	鰲鼓段	73-57	1994-2	一般農業區	養殖用地	142.47	*
9880	嘉義縣	東石鄉	鰲鼓段	73-57	1994-3	一般農業區	養殖用地	106.42	*
9881	嘉義縣	東石鄉	鰲鼓段	73-57	1995-1	一般農業區	養殖用地	33.37	*
9882	嘉義縣	東石鄉	鰲鼓段	73-57	1995-2	一般農業區	養殖用地	46.28	*
9883	嘉義縣	東石鄉	鰲鼓段	73-57	1995-3	一般農業區	養殖用地	141.22	*
9884	嘉義縣	東石鄉	鰲鼓段	73-58	1985	一般農業區	養殖用地	476.13	*
9885	嘉義縣	東石鄉	鰲鼓段	73-58	1986	一般農業區	養殖用地	1,807.03	*
9886	嘉義縣	東石鄉	鰲鼓段	73-59	3340	一般農業區	養殖用地	215.38	*
9887	嘉義縣	東石鄉	鰲鼓段	73-59	3343	一般農業區	養殖用地	41.65	*
9888	嘉義縣	東石鄉	鰲鼓段	73-63	3351	一般農業區	養殖用地	806.27	*
9889	嘉義縣	東石鄉	鰲鼓段	73-63	3352	一般農業區	養殖用地	1,071.65	*
9890	嘉義縣	東石鄉	鰲鼓段	73-68	3368	一般農業區	養殖用地	655.32	*
9891	嘉義縣	東石鄉	鰲鼓段	73-68	3463	一般農業區	養殖用地	671.23	*
9892	嘉義縣	東石鄉	鰲鼓段	73-68	3464	一般農業區	養殖用地	871.59	*
9893	嘉義縣	東石鄉	鰲鼓段	73-69	3353	一般農業區	養殖用地	1,335.81	*
9894	嘉義縣	東石鄉	鰲鼓段	73-69	3457	一般農業區	養殖用地	515.88	*
9895	嘉義縣	東石鄉	鰲鼓段	73-69	3459	一般農業區	養殖用地	2,417.28	*
9896	嘉義縣	東石鄉	鰲鼓段	73-75	2048	一般農業區	養殖用地	1,293.73	*
9897	嘉義縣	東石鄉	鰲鼓段	73-75	2050	一般農業區	養殖用地	2,178.28	*
9898	嘉義縣	東石鄉	鰲鼓段	73-75	2051	一般農業區	養殖用地	1.19	*
9899	嘉義縣	東石鄉	鰲鼓段	73-76	1987	一般農業區	農牧用地	41.14	*
9900	嘉義縣	東石鄉	鰲鼓段	73-76	2048	一般農業區	農牧用地	2,677.67	*
9901	嘉義縣	東石鄉	鰲鼓段	73-76	2051	一般農業區	農牧用地	34.92	*
9902	嘉義縣	東石鄉	鰲鼓段	7-4	1187	一般農業區	農牧用地	339.82	
9903	嘉義縣	東石鄉	鰲鼓段	9019-1	4551	暫未編定	暫未編定	697.46	*
9904	嘉義縣	東石鄉	鰲鼓段	9019-1	4575	暫未編定	暫未編定	1,173.73	*
9905	嘉義縣	東石鄉	鰲鼓段	9019-1	4576	暫未編定	暫未編定	338.62	*
9906	嘉義縣	東石鄉	鰲鼓段	9019-1	4558-2	暫未編定	暫未編定	173.31	*
9907	嘉義縣	東石鄉	鰲鼓段	9019-1	4558-3	暫未編定	暫未編定	199.11	*
9908	嘉義縣	東石鄉	鰲鼓段鰲鼓小段	282	1251-2	一般農業區	農牧用地	24.38	
9909	嘉義縣	東石鄉	鰲鼓段鰲鼓小段	284	1251-2	一般農業區	農牧用地	664.80	
9910	嘉義縣	東石鄉	鰲鼓段鰲鼓小段	330	1218-1	一般農業區	農牧用地	67.12	
9911	嘉義縣	東石鄉	鰲鼓段鰲鼓小段	335	1235	一般農業區	農牧用地	2,664.23	
9912	嘉義縣	東石鄉	鰲鼓段鰲鼓小段	335	1236	一般農業區	農牧用地	2,893.53	
9913	嘉義縣	東石鄉	鰲鼓段鰲鼓小段	335	1243	一般農業區	農牧用地	1,801.05	
9914	嘉義縣	東石鄉	鰲鼓段鰲鼓小段	335	1244	一般農業區	農牧用地	343.32	
9915	嘉義縣	東石鄉	鰲鼓段鰲鼓小段	335	1245	一般農業區	農牧用地	24.02	
9916	嘉義縣	東石鄉	鰲鼓段鰲鼓小段	335	1266	一般農業區	農牧用地	6.37	
9917	嘉義縣	東石鄉	鰲鼓段鰲鼓小段	335	1267	一般農業區	農牧用地	8.83	
9918	嘉義縣	東石鄉	鰲鼓段鰲鼓小段	335	1245-1	一般農業區	農牧用地	622.67	
9919	嘉義縣	東石鄉	鰲鼓段鰲鼓小段	335	1246-2	一般農業區	農牧用地	287.34	
9920	嘉義縣	東石鄉	鰲鼓段鰲鼓小段	337	1245	一般農業區	農牧用地	1,505.90	
9921	嘉義縣	東石鄉	鰲鼓段鰲鼓小段	337	1246	一般農業區	農牧用地	765.90	
9922	嘉義縣	東石鄉	鰲鼓段鰲鼓小段	337	1246-1	一般農業區	農牧用地	867.33	
9923	嘉義縣	東石鄉	鰲鼓段鰲鼓小段	337	1246-2	一般農業區	農牧用地	0.01	
9924	嘉義縣	東石鄉	鰲鼓段鰲鼓小段	338	1243	一般農業區	農牧用地	985.64	
9925	嘉義縣	東石鄉	鰲鼓段鰲鼓小段	338	1244	一般農業區	農牧用地	1,403.53	
9926	嘉義縣	東石鄉	鰲鼓段鰲鼓小段	338	1245	一般農業區	農牧用地	25.49	
9927	嘉義縣	東石鄉	鰲鼓段鰲鼓小段	340	1218	一般農業區	農牧用地	3,621.66	
9928	嘉義縣	東石鄉	鰲鼓段鰲鼓小段	340	1308	一般農業區	農牧用地	2,269.78	
9929	嘉義縣	東石鄉	鰲鼓段鰲鼓小段	340	1309	一般農業區	農牧用地	4,594.05	
9930	嘉義縣	東石鄉	鰲鼓段鰲鼓小段	340	1218-1	一般農業區	農牧用地	2,983.02	
9931	嘉義縣	東石鄉	鰲鼓段鰲鼓小段	341	1309	一般農業區	農牧用地	55.60	
9932	嘉義縣	東石鄉	鰲鼓段鰲鼓小段	342	1243	一般農業區	農牧用地	1,705.89	
9933	嘉義縣	東石鄉	鰲鼓段鰲鼓小段	342	1266	一般農業區	農牧用地	1,290.44	
9934	嘉義縣	東石鄉	鰲鼓段鰲鼓小段	343	1266	一般農業區	農牧用地	363.04	
9935	嘉義縣	東石鄉	鰲鼓段鰲鼓小段	343	1267	一般農業區	農牧用地	921.39	
9936	嘉義縣	東石鄉	鰲鼓段鰲鼓小段	347	1279	一般農業區	農牧用地	2,439.85	
9937	嘉義縣	東石鄉	鰲鼓段鰲鼓小段	348	1311	一般農業區	農牧用地	1.25	
9938	嘉義縣	東石鄉	鰲鼓段鰲鼓小段	348	1312	一般農業區	農牧用地	1,870.09	
9939	嘉義縣	東石鄉	鰲鼓段鰲鼓小段	349	1309	一般農業區	農牧用地	0.00	
9940	嘉義縣	東石鄉	鰲鼓段鰲鼓小段	349	1311	一般農業區	農牧用地	2,269.87	
9941	嘉義縣	東石鄉	鰲鼓段鰲鼓小段	350	1279	一般農業區	農牧用地	600.57	
9942	嘉義縣	東石鄉	鰲鼓段鰲鼓小段	350	1281	一般農業區	農牧用地	6.70	
9943	嘉義縣	東石鄉	鰲鼓段鰲鼓小段	350	1282	一般農業區	農牧用地	2,904.25	

9944	嘉義縣	東石鄉	鰲鼓段鰲鼓小段	350	1310	一般農業區	農牧用地	1,269.30	
9945	嘉義縣	東石鄉	鰲鼓段鰲鼓小段	350	1311	一般農業區	農牧用地	2,253.06	
9946	嘉義縣	東石鄉	鰲鼓段鰲鼓小段	350	1310-1	一般農業區	農牧用地	1,052.53	
9947	嘉義縣	東石鄉	鰲鼓段鰲鼓小段	353	1282	一般農業區	農牧用地	14.19	
9948	嘉義縣	東石鄉	鰲鼓段鰲鼓小段	353	1283	一般農業區	農牧用地	2,197.07	
9949	嘉義縣	東石鄉	鰲鼓段鰲鼓小段	354	1279	一般農業區	農牧用地	640.79	
9950	嘉義縣	東石鄉	鰲鼓段鰲鼓小段	354	1280	一般農業區	農牧用地	462.84	
9951	嘉義縣	東石鄉	鰲鼓段鰲鼓小段	354	1281	一般農業區	農牧用地	2,639.35	
9952	嘉義縣	東石鄉	鰲鼓段鰲鼓小段	354	1282	一般農業區	農牧用地	14.92	
9953	嘉義縣	東石鄉	鰲鼓段鰲鼓小段	355	1271	一般農業區	農牧用地	0.73	
9954	嘉義縣	東石鄉	鰲鼓段鰲鼓小段	355	1279	一般農業區	農牧用地	53.16	
9955	嘉義縣	東石鄉	鰲鼓段鰲鼓小段	355	1280	一般農業區	農牧用地	3,444.35	
9956	嘉義縣	東石鄉	鰲鼓段鰲鼓小段	381	1273	一般農業區	養殖用地	203.52	
9957	嘉義縣	東石鄉	鰲鼓段鰲鼓小段	381	1273-1	一般農業區	養殖用地	1,809.56	
9958	嘉義縣	東石鄉	鰲鼓段鰲鼓小段	381	1273-2	一般農業區	養殖用地	672.02	
9959	嘉義縣	東石鄉	鰲鼓段鰲鼓小段	381	1273-3	一般農業區	養殖用地	729.92	
9960	嘉義縣	東石鄉	鰲鼓段鰲鼓小段	398	1224-2	一般農業區	農牧用地	1,968.36	
9961	嘉義縣	東石鄉	鰲鼓段鰲鼓小段	399	1224-2	一般農業區	農牧用地	2,268.24	
9962	嘉義縣	東石鄉	鰲鼓段鰲鼓小段	424	2055	一般農業區	農牧用地	603.74	
9963	嘉義縣	東石鄉	鰲鼓段鰲鼓小段	424	2055-1	一般農業區	農牧用地	531.11	
9964	嘉義縣	東石鄉	鰲鼓段鰲鼓小段	449	1228	一般農業區	農牧用地	3,466.76	
9965	嘉義縣	東石鄉	鰲鼓段鰲鼓小段	450	1223	一般農業區	農牧用地	4,100.17	
9966	嘉義縣	東石鄉	鰲鼓段鰲鼓小段	450	1223-1	一般農業區	農牧用地	3,161.14	
9967	嘉義縣	東石鄉	鰲鼓段鰲鼓小段	451	1223	一般農業區	農牧用地	2.10	
9968	嘉義縣	東石鄉	鰲鼓段鰲鼓小段	451	1227	一般農業區	農牧用地	2,471.24	
9969	嘉義縣	東石鄉	鰲鼓段鰲鼓小段	451	1223-1	一般農業區	農牧用地	21.84	
9970	嘉義縣	東石鄉	鰲鼓段鰲鼓小段	451	1227-1	一般農業區	農牧用地	2,331.16	
9971	嘉義縣	東石鄉	鰲鼓段鰲鼓小段	457	1232	一般農業區	農牧用地	12.71	
9972	嘉義縣	東石鄉	鰲鼓段鰲鼓小段	457	1233	一般農業區	農牧用地	801.31	
9973	嘉義縣	東石鄉	鰲鼓段鰲鼓小段	460	1229	一般農業區	農牧用地	84.99	
9974	嘉義縣	東石鄉	鰲鼓段鰲鼓小段	460	1230	一般農業區	農牧用地	73.40	
9975	嘉義縣	東石鄉	鰲鼓段鰲鼓小段	460	1231	一般農業區	農牧用地	2,134.88	
9976	嘉義縣	東石鄉	鰲鼓段鰲鼓小段	460	1232	一般農業區	農牧用地	4,267.62	
9977	嘉義縣	東石鄉	鰲鼓段鰲鼓小段	460	1233	一般農業區	農牧用地	5.09	
9978	嘉義縣	東石鄉	鰲鼓段鰲鼓小段	461	1229	一般農業區	農牧用地	3,326.80	
9979	嘉義縣	東石鄉	鰲鼓段鰲鼓小段	461	1230	一般農業區	農牧用地	3,254.08	
9980	嘉義縣	東石鄉	鰲鼓段鰲鼓小段	473	1239	一般農業區	農牧用地	250.27	
9981	嘉義縣	東石鄉	鰲鼓段鰲鼓小段	474	1239	一般農業區	農牧用地	3,659.74	
9982	嘉義縣	東石鄉	鰲鼓段鰲鼓小段	474	1240	一般農業區	農牧用地	2,095.33	
9983	嘉義縣	東石鄉	鰲鼓段鰲鼓小段	474	1242	一般農業區	農牧用地	3,392.29	
9984	嘉義縣	東石鄉	鰲鼓段鰲鼓小段	482	1225	一般農業區	農牧用地	3,986.69	
9985	嘉義縣	東石鄉	鰲鼓段鰲鼓小段	541	2054	一般農業區	養殖用地	2,025.80	
9986	嘉義縣	東石鄉	鰲鼓段鰲鼓小段	570	1269	一般農業區	農牧用地	1,592.94	
9987	嘉義縣	東石鄉	鰲鼓段鰲鼓小段	570	1272-1	一般農業區	農牧用地	172.51	
9988	嘉義縣	東石鄉	鰲鼓段鰲鼓小段	586	1269	一般農業區	農牧用地	624.56	
9989	嘉義縣	東石鄉	鰲鼓段鰲鼓小段	586	1272	一般農業區	農牧用地	440.76	
9990	嘉義縣	東石鄉	鰲鼓段鰲鼓小段	586	1272-1	一般農業區	農牧用地	1,350.68	
9991	嘉義縣	東石鄉	鰲鼓段鰲鼓小段	587	1268	一般農業區	農牧用地	57.08	
9992	嘉義縣	東石鄉	鰲鼓段鰲鼓小段	587	1269	一般農業區	農牧用地	4.50	
9993	嘉義縣	東石鄉	鰲鼓段鰲鼓小段	587	1272	一般農業區	農牧用地	1,683.59	
9994	嘉義縣	東石鄉	鰲鼓段鰲鼓小段	587	1272-1	一般農業區	農牧用地	9.18	
9995	嘉義縣	東石鄉	鰲鼓段鰲鼓小段	588	1268	一般農業區	農牧用地	2,628.88	
9996	嘉義縣	東石鄉	鰲鼓段鰲鼓小段	588	1269	一般農業區	農牧用地	352.11	
9997	嘉義縣	東石鄉	鰲鼓段鰲鼓小段	284-1	1251-2	一般農業區	農牧用地	126.42	
9998	嘉義縣	東石鄉	鰲鼓段鰲鼓小段	355-1	1271	一般農業區	農牧用地	1,927.21	
9999	嘉義縣	東石鄉	鰲鼓段鰲鼓小段	355-1	1280	一般農業區	農牧用地	48.59	
10000	嘉義縣	東石鄉	鰲鼓段鰲鼓小段	355-1	1280	一般農業區	農牧用地	115.83	
10001	嘉義縣	東石鄉	鰲鼓段鰲鼓小段	355-1	1281	一般農業區	農牧用地	106.30	
10002	嘉義縣	東石鄉	鰲鼓段鰲鼓小段	355-1	1282	一般農業區	農牧用地	0.00	
10003	嘉義縣	東石鄉	鰲鼓段鰲鼓小段	424-1	2055	一般農業區	農牧用地	706.71	
10004	嘉義縣	東石鄉	鰲鼓段鰲鼓小段	424-1	2055-1	一般農業區	農牧用地	732.62	
10005	嘉義縣	東石鄉	鰲鼓段鰲鼓小段	424-2	2055	一般農業區	農牧用地	817.73	
10006	嘉義縣	東石鄉	鰲鼓段鰲鼓小段	424-2	2055-1	一般農業區	農牧用地	901.82	
10007	嘉義縣	東石鄉	鰲鼓段鰲鼓小段	541-1	2054	一般農業區	農牧用地	5.46	

備註*為涉及陸域緩衝區，待「嘉義縣東石鄉可行性規劃報告」公告後始得申請