

# 雲林縣口湖鄉養殖漁業 經營結合綠能設施專案計畫

經濟部能源局

中華民國 110 年 10 月

**「雲林縣口湖鄉養殖漁業經營結合綠能設施專案計畫」  
110年9月8日聯席審查會議審查意見修正回應對照表**

單位	發言內容	修正處		回覆說明
		章節	頁次	
委員一	(一) 肯定報告內容。	-	-	感謝委員。
	(二) 另計畫範圍以文蛤養殖為大宗，目前養殖業者對水試所試驗內容較有質疑的是放養密度，認為水試所養殖結合綠能設施的實驗室因為密度低所以才能成功。因此建議如有放養量(或密度)的實踐資料，如能呈現或揭露，報告完整度較大，也較能說服文蛤養殖業者。	2.3.1.1 附錄八	2-17 4-16	感謝委員建議，已改寫該節內容，並補充文蛤養殖技術手冊相關內容於附錄八。
委員二	(一) 請加強養殖資訊內文正確性並修正過時資料。	2.3.1 附錄八	2-16 4-16	感謝委員建議，遵照辦理修正計畫書內文，並補充文蛤養殖技術手冊相關內容於附錄八。
委員三	(一) 本專案計畫宜再請教養殖專家，增補養殖技術及當地實際養殖狀況相關資料。	2.3.1 附錄八	2-16 4-16	感謝委員建議，遵照辦理修正計畫書內文，並補充文蛤養殖技術手冊相關內容於附錄八。
	(二) 施工、整地及整池時，應依規範進行，魚塭不得填埋不符規範的廢棄物質，另施工時應適時與附近居民溝通，避免產生負面效應。	2.2.3.2	2-11	感謝委員建議，已補充至施工規範。
	(二) 綠能設施已有考慮耐風、耐蝕等，但仍需再提醒業者，因沿海養殖區受風面大、鹽分高，在設計及材料使用上仍請業者參照強度較高之耐風、耐蝕標準為之，避免無法因應颱風或極端氣候造成養殖區域損害。	2.2	2-4	感謝委員建議，已於本計畫再次強調設置者應因應當地環境選用適宜設計與材料。
	(三) 建議光電業者就行銷及養殖技術與專家合作，協助養殖產業升級。	1.2	1-5	感謝委員建議，相關概念已在辦理目的有所著墨。
委員	(一) 雲林沿海地區是環境快速變動的地區，長期而言包括海灘、潟湖、沙丘都可能隨著季風、海流、	2.2	2-4	感謝委員建議，已於工程規劃原則中說明綠能設施工程應考量在地環境特性及極端氣候，進行

四	<p>沙源補充等因素影響而逐漸產生變化。此外，未來沿海地區很可能受氣候變遷引發的海水面上升、暴潮溢淹以及地層下陷等因素影響而產生改變。請考量養殖漁業經營結合綠能設施的發展區位是否需考量長期環境變化與氣候變遷帶來的影響，事先迴避可能改變或受損而不利漁電共生發展的區位。</p>			<p>因地適宜之規劃。</p>
	<p>(二) 台灣經常受颱風襲擾，太陽能光電設施對抗強風、暴雨及洪水的能力非常關鍵。建議說明立柱型或水面漂浮型的太陽能光電設施何種較易受到颱風影響而受損。</p>	-	-	<p>1. 根據「設置再生能源設施免請領雜項執照標準」，太陽光電發電設備應於設置前，檢附下列證明文件送所在地主管建築機關備查：</p> <p>(1).太陽光電發電設備之再生能源發電設備同意備案文件影本。</p> <p>(2).依法登記開業或執業之建築師、土木技師或結構技師出具太陽光電發電設備免請領雜項執照簽證表及結構安全證明書。</p> <p>(3).太陽光電發電設備應於竣工後，檢附依法登記開業或執業之建築師、土木技師或結構技師出具之太陽光電發電設備工程完竣證明書，報請所在地主管建築機關備查。</p> <p>2. 立柱型太陽光電設施結構設計可視為建築結構物設計，國內相關規範相當完整，可參考以下規範設計參考：</p> <p>(1).最新建築技術規則(民國 102 年版)</p> <p>(2).內政部頒「建築物耐震設計規範及解說」(民國 100 年版)</p> <p>(3).內政部頒「建築物耐風設計規範及解說」(民國 103 年版)</p>

				<p>(4).內政部頒「鋼結構容許應力設計法規範及解說」(民國 99 年版)</p> <p>(5).內政部頒「鋼結構極限強度設計法規範及解說」(民國 99 年版)</p> <p>(6).內政部頒「鋼構造建築物施工規範」(民國 96 年版)</p> <p>(7).內政部頒「冷軋型鋼構造建築物結構設計規範及解說」(民國 105 年版)</p> <p>3. 水面漂浮型太陽光電設施結構設計，此浮台上方的結構設計與立柱型類似，可依據目前國內相關規範設計外。另外，繫纜與錨錠設計，雖然目前國內無相關專責規範，多半根據浮台廠商提供之錨錠設計書，由登記開業或執業之建築師、土木技師或結構技師進行結構檢核與安全確認。以國內推動水面型系統至今，包括埤塘、滯洪池及水庫等水域，已有很多成功案例可參考及依循。</p>
委員五	本計畫係針對關注減緩區範圍內之區位養殖經營情形、工程規劃原則、漁電共生養殖經營原則等項目規劃設計，尚無本署權管內容或關注事項，爰本署無意見。	-	-	感謝委員建議。

# 雲林縣口湖鄉養殖漁業經營結合綠能設施專案計畫

## 目 錄

第一章 前言.....	1-1
1.1 辦理依據.....	1-1
1.2 辦理目的.....	1-4
第二章 養殖漁業經營結合綠能設施可行性評估 .....	2-1
2.1 區位養殖經營情形 .....	2-1
2.2 工程規劃原則.....	2-4
2.3 漁電共生養殖經營原則 .....	2-14
第三章 結論.....	3-1
附錄.....	4-1
附錄一：農委會盤點較無生態疑慮且養殖魚塭區塊化範圍 .....	4-2
附錄二：可優先推動漁業經營結合綠能之區位範圍(109 年) .....	4-4
附錄三：全台魚塭及養殖漁業生產區圖資電子檔 .....	4-7
附錄四：可優先推動漁業經營結合綠能之區位範圍(110 年) .....	4-8
附錄五：養殖漁業經營結合綠能設施專案計畫(核定版).....	4-11
附錄六：太陽光電發電系統竣工查驗表 .....	4-13
附錄七：養殖漁業經營結合綠能設施養殖事實認定標準 .....	4-15
附錄八：文蛤養殖技術手冊 .....	4-16
附錄九：行政院農業委員會水產試驗所模擬養殖結合綠能設施試驗 ....	4-20
附錄十：本計畫範圍(關注減緩區)清冊.....	4-22

## 圖目錄

圖 1-1：環社檢核操作流程及區域劃分基準 .....	1-3
圖 2-1：漁電共生分區結果圖 .....	2-2
圖 2-2：塹堤型示意圖(含俯視圖) .....	2-4
圖 2-3：立柱型示意圖(含俯視圖) .....	2-6
圖 2-4：浮筏型示意圖(含俯視圖) .....	2-7
圖 2-5：漁電共生申請綠能容許之遮蔽率計算方式示意圖 .....	2-8
圖 2-6：近十年台灣地區文蛤養殖產量之變化(單位：公噸) .....	2-17
圖 2-7：文蛤池實驗案場立柱型俯視示意圖 .....	2-17
圖 2-8：池水水溫折線比較圖 .....	2-19
圖 2-9：文蛤平均體重之月變化 .....	2-20

## 表目錄

表 2-1：關注減緩區養殖現況統計 .....	2-1
表 2-2：關注減緩區養殖物種統計 .....	2-3
表 2-3：魚塭塹堤型建議規格 .....	2-5
表 2-4：魚塭立柱型建議規格 .....	2-6
表 2-5：魚塭浮筏型建議規格 .....	2-7
表 2-6：魚塭設置太陽光電各階段施作注意事項 .....	2-9
表 2-7：水試所文蛤養殖試驗成長結果 .....	2-19

# 第一章 前言

我國 108 年 4 月 12 日修正「再生能源發展條例」第 1 條揭示全條例宗旨並為我國現行能源政策之基石：為推廣再生能源利用，增進能源多元化，改善能源結構，降低溫室氣體排放，改善環境品質，帶動相關產業及增進國家永續發展。參酌立法理由究其根本在於提升我國能源自主與安全，改善能源結構，並降低溫室氣體排放。本此，政府推動一系列綠能政策，以求與國際潮流接軌。

再生能源是驅動綠色經濟發展的重要動力來源，我國經濟部訂定 2025 年再生能源發電占比應達 20%，預計 2025 年太陽光電推動裝置容量達 20GW，並以屋頂型 8GW、地面型 12GW 為推動路徑。

在太陽光電推動策略上，為使我國土地及建築物達到最有效率之利用，政府建立「產業園區」、「畜、農、漁電共生」、「中央與地方共同推動」三大發展主軸。畜、農、漁電共生，係以畜禽養殖、農業種植及漁業養殖場域結合太陽光電設置，以不影響農業之前提，帶動能源分散式供應。其中，漁電共生更以「農漁為本、綠電加值」為核心價值，期帶動漁業升級、創造在地就業經濟、優化養殖技術環境、永續土地發展利用，帶動漁業與綠能共生共榮。

## 1.1 辦理依據

依農業發展條例第 8 條之 1 之立法目的，為確保農地農用，法律授權行政院農委會(下稱農委會)發布「申請農業用地作農業設施容許使用審查辦法」(下稱容許辦法)，規範農業設施設置方式及類型。其中容許辦法中第 29 條第 1 項規定，非附屬設置於農業設施之地面型綠能設施，除位於該辦法第 30 條規定之區位者外，以結合農業經營且符合下列情形之一者為限：

- 一、中央能源主管機關、直轄市、縣(市)主管機關或國營事業所定推動農業經營結合綠能之專案計畫範圍內，並符合其計畫措施。
- 二、可優先推動漁業經營結合綠能之區位範圍。



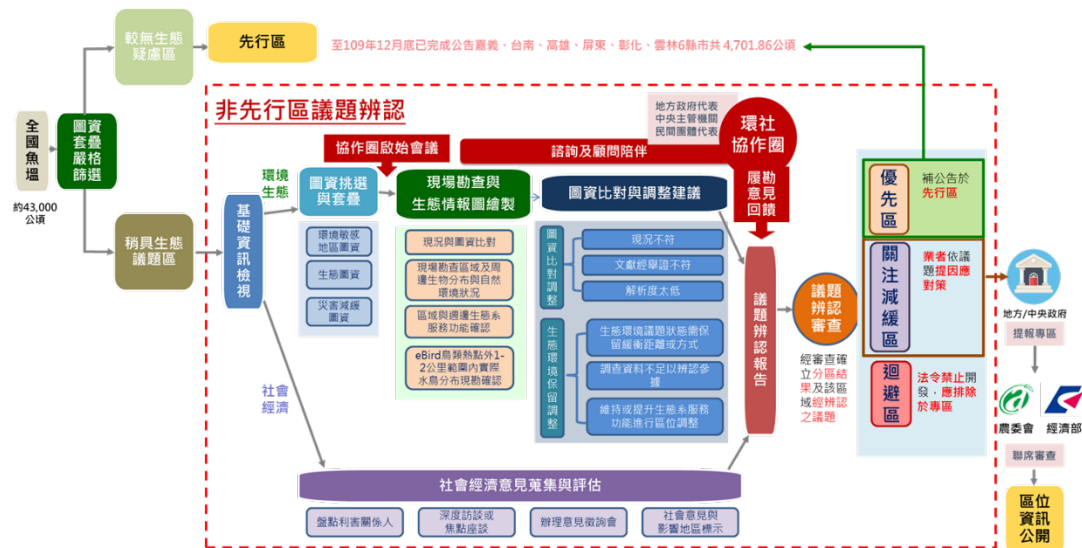
前揭第 29 條第 1 項第 2 款所稱「可優先推動漁業經營結合綠能之區位範圍」即為先行區。在推動漁電共生過程中，政府首先依本款推動相關事宜，先行區之辦理方式，應由中央主管機關盤點具漁業經營結合綠能之可行區位，送中央能源主管機關辦理環境與社會檢核機制作業後，由中央能源主管機關會同中央主管機關公告。根據本款，為提供可行性區位快速篩選之合適基礎，109 年農委會盤點全國魚塭中較無生態疑慮且養殖魚塭區塊化範圍(詳附錄一)，作為具漁業經營結合綠能之可行區位基礎圖資，送交經濟部推動環境社會檢核機制(以下簡稱環社檢核)，以完成區位可行性評估。於同年 10 月至 12 月經濟部與農委會分批公告彰化縣、雲林縣、嘉義縣、台南市、高雄市及屏東縣「可優先推動漁業經營結合綠能之區位範圍」(先行區)達 4,702 公頃(詳附錄二)。

110 年經濟部規劃分期辦理雲林縣、彰化縣、嘉義縣、臺南市、高雄市及屏東縣等 6 縣市之漁電共生專區(非先行區)範圍達 4,080 公頃。依農委會 110 年 2 月 1 日漁四字第 1101249422 號函(詳附錄三)所提供之全台魚塭及養殖漁業生產區圖資，排除 109 年已公告較無生態疑慮之先行區 4,702 公頃範圍後，再經由議題辨認將各縣市行政區之魚塭範圍劃分級為優先區、關注減緩區及迴避區(詳圖 1-1)。

依上述分級，優先區比照先行區，增列入容許辦法第 29 條第 1 項第 2 款可優先推動漁業經營結合綠能之區位，後於電業申設程序需提出環境友善措施。而關注減緩區因具有環境敏感議題，應適用第 29 條第 1 項第 1 款由經濟部提出專案計畫，未來電業設置申請人必須符合專案計畫措施方得設置，申請人需針對該區環境生態敏感議題提出環境因應對策。迴避區則屬法令禁止開發，排除於專區提案及資訊公開範圍。

爰此，經濟部規劃於 110 年公告雲林縣、彰化縣、嘉義縣、台南市、高雄市及屏東縣 6 縣市之漁電共生非先行區，目前已公開台南學甲區 678.9 公頃(110 年 5 月 31 日資訊公開 320.74 公頃、同年 6 月 16 日經濟部與農委會會銜公告 358.16 公頃)；嘉義縣布袋鎮及義竹鄉 1,920.28 公頃(110 年 9 月 9 日資訊公開 1,119.06 公頃、同年 9 月 28 日經濟部與農委會會銜公告 801.22 公頃)；高雄市茄萣區、湖內區、路竹區、岡山區及阿蓮區 1,456.51 公頃(110 年 10 月 6 日

資訊公開 279.52 公頃、同年 10 月 18 日經濟部與農委會會銜公告 1,176.99 公頃)；高雄市永安區、彌陀區及梓官區 1,081.06 公頃(110 年 10 月 6 日資訊公開 112.72 公頃、同年 10 月 21 日經濟部與農委會會銜公告 968.34 公頃)；屏東縣新園鄉、東港鎮及林邊鄉 591.13 公頃(110 年 10 月 6 日資訊公開 315.52 公頃、同年 10 月 19 日經濟部與農委會會銜公告 275.61 公頃)(詳附錄四、附錄五)。



資料來源：110 年 4 月 9 日漁電共生環境與社會檢核培力工作坊(第 1 場)

圖 1-1：環社檢核操作流程及區域劃分基準

針對非先行區之漁電共生區域，應依容許使用辦法第 29 條第 2 項規定，中央能源主管機關所定推動農業經營結合綠能之專案計畫範圍規劃，應先擬具農業經營結合綠能之專案計畫，並敘明一、計畫推動之區位範圍。二、農業經營與綠能設施結合利用之規劃及農產業可行性之評估說明。三、計畫內相關設施之空間配置。送中央主管機關審查核准。

依前述分區方式可知，因優先區與先行區相同，毋須撰擬專案計畫以獲核准，而迴避區屬法令禁止開發區域並不在本計畫討論之列，可適用使用辦法第 29 條第 1 項第 1 款之區位僅有關注減緩區。故本專案計畫即以已經環社檢核議題辨認之關注減緩區為主，以該區位中位於容許使用辦法第 2 條所列之魚塭現行養殖狀態，就其與綠能設施結合利用之可行性評估說明撰寫。爰本計畫據此辦理雲林縣口湖鄉養殖漁業經營結合綠能之專案計畫。

## 1.2 辦理目的

我國政府於 105 年 10 月 27 日通過「5+2」創新產業之一的「綠能科技產業創新方案」，帶動我國綠能科技及產業發展，其「前瞻基礎建設計畫」中之綠能建設，主要以兼顧能源安全、環境永續及綠色經濟為目標，推動主軸為節能、儲能、創能及系統整合四大面向，並於同年推動「太陽光電 2 年推動計畫」，達成 1.52GW 短期目標，期望逐步達成非核家園。

立法院已於 108 年 5 月 1 日公告「再生能源發展條例」部分條文之最新修正規範，確立於 114 年再生能源電設備推廣目標總量達 27GW，並明確規劃太陽光電政策目標及推動路徑，114 年目標為 20GW，其中 8GW 為屋頂型，12GW 為地面型。

為加速推動太陽光電設置，政府積極擴大盤點可設置地面型太陽光電之場址，主要優先推動於可複合式利用或低度利用之土地，並鼓勵以活化土地及土地多元利用為原則。現已規劃推動如不利農業經營區、掩埋場、漁電共生等，其中「漁電共生」，以不影響既有農業經營為原則，並秉持「農地農用」及「農漁為本、綠能加值」之精神，將農業經營與綠能設施相結合，創造土地加值效益。

目前經濟部及農委會已推動漁電共生專區先行區，包含臺南市、嘉義縣、高雄市、屏東縣、彰化縣及雲林縣等 6 縣市，盤點較無生態疑慮之養殖魚塭，導入環境與社會檢核機制，排除環境敏感區域，擇定優先推動之區位，引導並協助業者於較適宜之區位設置太陽光電，以利於整體政策目標及產業發展。經濟部刻正規劃複製示範經驗，並擴大推動漁電共生非先行區，持續朝向兼顧農業發展並邁向潔淨能源發展。

漁電共生除可增加綠電設置量外，對於養殖漁業亦有加值效益，創造多贏：

1. 增加土地多元收益、減少土地管理成本

光電業者以綠電收益提供較高租金予地主，並協助管理漁場，減少土地管理成本。

2. 保障養殖工作、改善養殖環境

綠電躉售 20 年，將保障養殖業者持續養殖 20 年，且投入部分綠電收益改善養殖環境，如導入智慧養殖技術，結合光電設施監視系統、投餌機及水質監測預警(科技)設備，促進漁業升級，以活絡在地產業。亦可改善養殖場域，包括堤岸材質重整、加固塼體減少農損、更新進排水及電力系統，增加工作安全性。另因應氣候調節，夏天可降低溫度適度遮蔭減少蒸發，並可隔熱 3 至 5 度，減緩水體鹽化、優養化，穩定水質；冬天則可利用綠能設施快速搭建防風棚能保溫 3 至 5 度，避免低溫寒害災情。

爰此，本計畫以雲林縣口湖鄉及四湖鄉地區，經議題辨認篩選出位於口湖鄉的關注減緩區，作為推動漁業經營結合地面型太陽光電設施專區之一。以落實能源轉型為目標，同時保障漁民權益、確保漁業生產；並且接軌國際供應鏈的新標準，強化臺灣在國際供應鏈的競爭優勢，達多贏效益。

## 第二章 養殖漁業經營結合綠能設施可行性評估

### 2.1 區位養殖經營情形

#### 2.1.1 養殖現況

據水試所資料提供，全國陸域養殖面積前十大養殖物種為虱目魚、文蛤、吳郭魚、石斑、金目鱸、七星鱸、午仔魚、烏魚、白蝦、泰國蝦。恰分布於彰化、雲林、嘉義、台南、高雄、屏東等六縣市，與有強日照的範圍重疊而具有同時發展太陽光電的潛力。

本計畫所在區域即在前述強日照範圍中的雲林縣，依農委會漁業署 110 年 2 月 1 日漁四字第 1101249422 號函所提供全台魚塭及養殖漁業生產區圖資電子檔，後經環社檢核議題辨認區位分級後，本計畫範圍屬關注減緩區共計 1,807 池 616.60 公頃，如下圖 2-1。其關注減緩區之養殖經營現況清冊詳見附錄十。

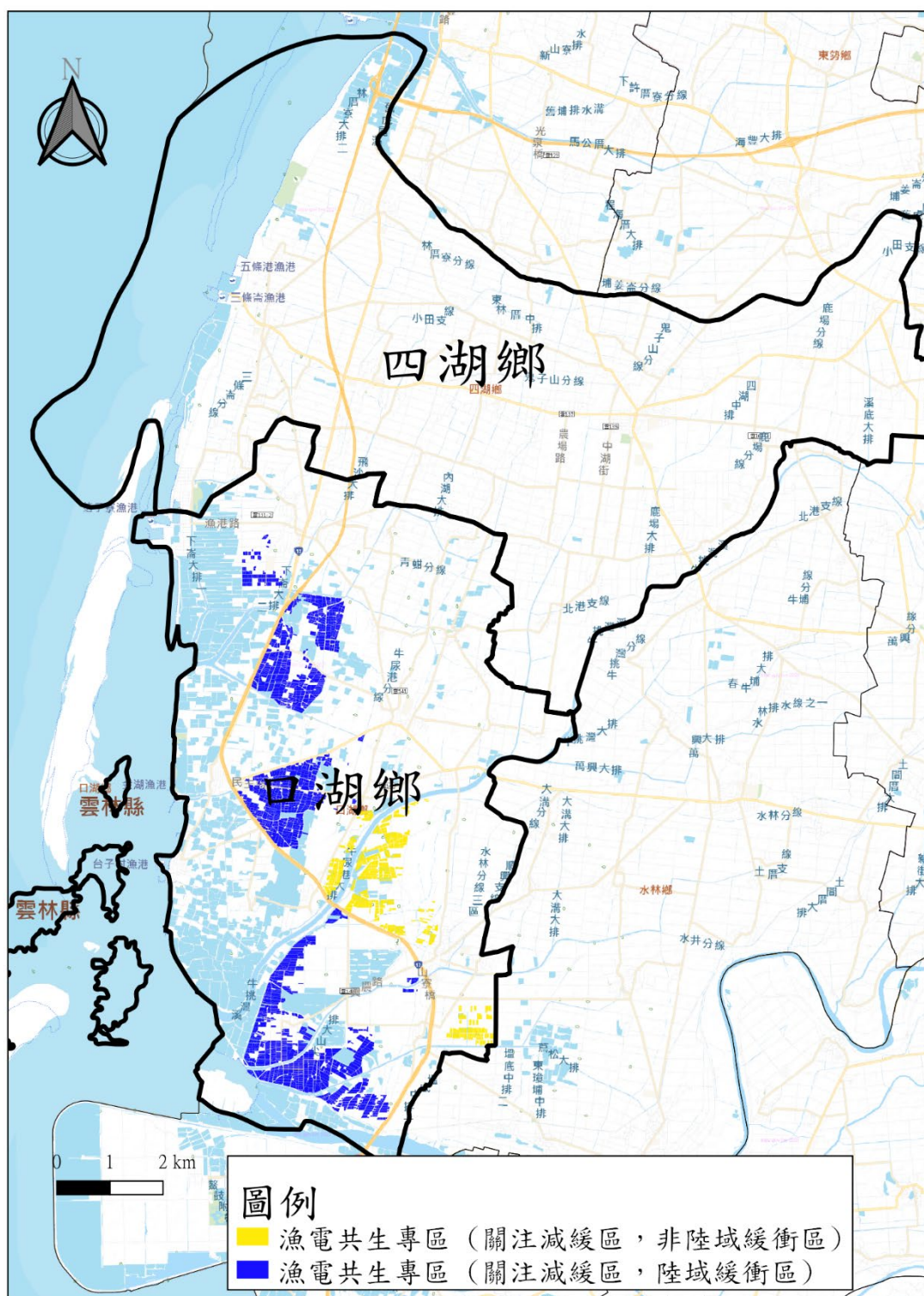
關注減緩區 1,807 池 616.60 公頃魚塭，現況養殖中共 1,007 池 420.99 公頃、休養或廢棄池共 328 池計 74.05 公頃、空池(整池)共 412 池計 109.69 公頃、其他共 60 池 11.87 公頃，如表 2-1 所示。

表 2-1：關注減緩區養殖現況統計

魚塭現況	池數	面積(公頃)	面積占比(%)
現況養殖	1,007	420.99	68.28
休養或廢棄池	328	74.05	12.01
空池(整池)	412	109.69	17.79
其他	60	11.87	1.92
總計	1,807	616.60	100.00

資料來源：本計畫整理





資料來源：本計畫整理

圖 2-1：漁電共生分區結果圖

### 2.1.2 養殖物種

計畫範圍內所養殖物種涵括：文蛤、烏魚、鰻魚、白蝦、龍膽石斑、吳郭魚、虱目魚、鯉科魚(含草鯪魚)、草蝦、金目鱸、其他石斑、甲魚(鱉)、龍虎斑、飼料池(輪蟲)、蟳蟹類等共計 15 種養殖物種。

就主要養殖物種面積而言，關注減緩區約 64.60%養殖文蛤、13.41%養殖烏魚，剩餘 13 種零星養殖，如下表 2-2 所示。

表 2-2：關注減緩區養殖物種統計

養殖魚類	池數	面積(公頃)	面積占比(%)
文蛤	539	271.94	64.60
烏魚	130	56.46	13.41
鰻魚	153	34.68	8.24
白蝦	80	20.32	4.83
龍膽石斑	37	16.60	3.94
吳郭魚	27	11.67	2.77
虱目魚	16	3.04	0.72
鯉科魚(含草鯪魚)	13	1.95	0.46
草蝦	5	1.90	0.45
金目鱸	2	1.09	0.26
其他石斑	1	0.46	0.11
甲魚(鱉)	1	0.39	0.09
龍虎斑	1	0.33	0.08
餌料池(輪蟲)	1	0.12	0.03
蟳蟹類	1	0.04	0.01
總計	1,007	420.99	100.00

資料來源：本計畫整理

## 2.2 工程規劃原則

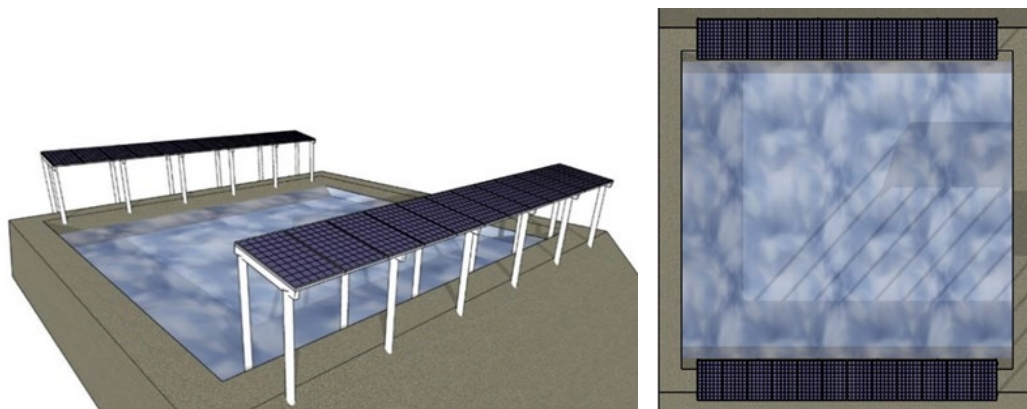
本計畫範圍將以下列內容作為施工及管理原則，因沿海養殖區受風面大、鹽分高，在設計及材料使用上請設置者特別注意參照強度較高之耐風、耐蝕標準為之，以免無法因應颱風或極端氣候造成養殖區域的損害。

### 2.2.1 施作類型

依農委會 104 年 12 月 4 日漁四字第 1041224085 號函，有關地面型太陽光電設施設置於魚塭，其支撐架應以設置於塭堤為原則；又農委會 105 年 7 月 26 日農授漁字第 1051212199 號函<sup>1</sup>，若太陽光電設施在塭堤使用外須延伸至魚塭水域，並設置支撐架於養殖池中，如不影響陽光照射魚塭水體、池水生態、水中溶氧及養殖收益等，始得設置。依此，太陽光電與魚塭結合分為下列三種施作類型，無論選擇哪一類型，初期設計務必考量生物特性與生成可行性，建議可蒐集販運商或區域性網工意見，以評估可行性之方法，達成漁電共生之概念。

#### 1. 塭堤型

係於既有土堤道路空間設置，設置方式與一般地面型相同。施作完成模擬如圖 2-2 所示，施作建議規格如表 2-3。



資料來源：本計畫繪製

圖 2-2：塭堤型示意圖(含俯視圖)

<sup>1</sup> 屏東縣海洋及漁業事務管理所，漁業設施綠能專區，<https://www.pthg.gov.tw/pt-mfam/Link.aspx?n=356F34740073840F&sms=33BC41ED7EDD1911>，最後瀏覽日：110 年 8 月 30 日。



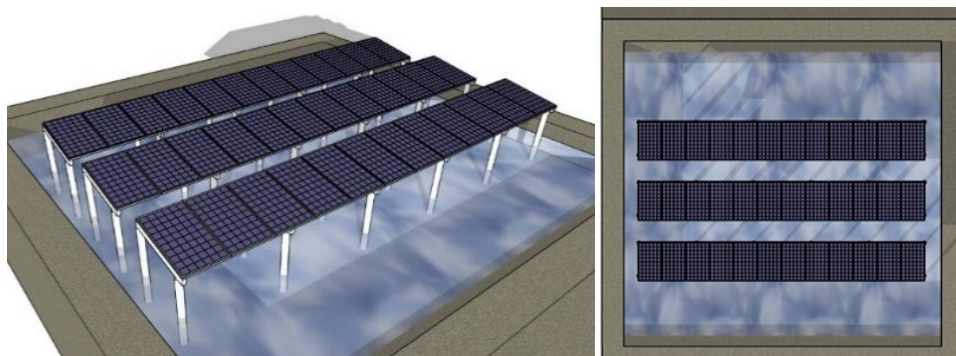
表 2-3：魚塭塹堤型建議規格

項目	建議規格
柱高	考量整地機械作業空間，設置柱高起算點為太陽能板下緣算起建議至少達 3 公尺，且太陽能板下緣高程應高於 50 年重現期之暴潮水位。
斜率	斜率建議以 6 到 8 度範圍內為佳。
結構跨距	考量養殖實務，結構柱沿堤寬設置間距建議宜以塹堤作為設置範圍。如太陽光電設施需向外延伸至魚塭水域，並設置結構柱於養殖池內，應以塹堤兩側空間作為結構柱之可設置範圍，並以不影響漁獲採收作業及陽光照射魚塭水體、池水生態、水中溶氧及養殖收益等為原則。
支撐架與連結主件設計	應符合「建築物耐風設計規範及解說」之規定，在 32.5 公尺/秒以下地區者，須採用 32.5 公尺/秒之平均風速作為基本設計風速，另若高於 32.5 公尺/秒地區者，須採用各地區之平均風速作為基本設計風速，並考量陣風反應因子 (G)。
支撐架金屬基材耐蝕性能	考量整地機械作業空間，設置柱高起算點為太陽能板下緣算起建議至少達 3 公尺，且太陽能板下緣高程應高於 50 年重現期之暴潮水位。 鋼構基材表面處理，須以設置地點符合 ISO9223 之腐蝕環境分類等級，符合當地大氣、海水腐蝕環境條件等級處理基準，並施以抗腐蝕性能之表面處理如塗裝、金屬鍍層。

資料來源：本計畫整理

## 2. 立柱型

由既有魚塭土地著手規劃，以設置在蓄水池為原則。考量蓄水池後續也可能改作養殖之用，應考量允許機具進入進行捕撈作業，並考量整地機械作業之空間。施作完成模擬如圖 2-3 所示，施作建議規格如表 2-4。



資料來源：本計畫繪製

圖 2-3：立柱型示意圖(含俯視圖)

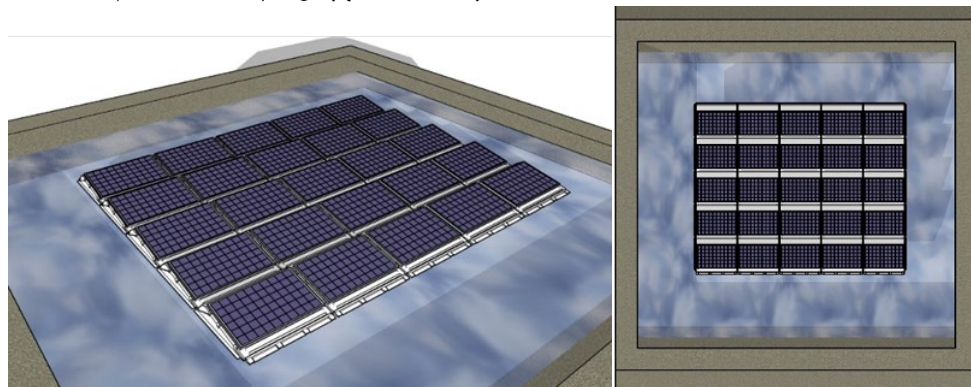
表 2-4：魚塭立柱型建議規格

項目	建議規格
柱高	考量整地機械作業空間，設置柱高起算點為太陽能板下緣算起建議至少達 3 公尺，且太陽能板下緣高程應高於 50 年重現期之暴潮水位。
斜率	斜率建議以 6 到 8 度範圍內為佳。
結構跨距	考量蓄水池可能改作養殖之用，應以養殖實務作為結構跨距設置原則，考量允許機具進入池內進行捕撈作業，並考量整地機械作業空間，結構柱設置間距應保持適當距離，並以不影響漁獲採收作業及陽光照射魚塭水體、池水生態、水中溶氧及養殖收益等為原則。
支撐架與連結主件設計	應符合「建築物耐風設計規範及解說」之規定，在 32.5 公尺/秒以下地區者，須採用 32.5 公尺/秒之平均風速作為基本設計風速，另若高於 32.5 公尺/秒地區者，須採用各地區之平均風速作為基本設計風速，並考量陣風反應因子(G)。
支撐架金屬基材耐蝕性能	若採用鋼構基材，應為一般結構用鋼材(如 ASTMA709、ASTMA36、A572 等)或冷軋鋼構材外加表面防蝕處理，或耐候鋼材(如 ASTMA588，CNS4620，JISG3114 等)。 鋼構基材表面處理，須以設置地點符合 ISO9223 之腐蝕環境分類等級，符合當地大氣、海水腐蝕環境條件等級處理基準，並施以抗腐蝕性能之表面處理如塗裝、金屬鍍層。

資料來源：本計畫整理

### 3. 浮筏型

浮筏型係與傳統水面型系統相同，但須提出養殖收成捕撈之可行方案、以及浮臺錨定方式。施作完成模擬如圖 2-4 所示，施作建議規格如表 2-5。



資料來源：本計畫繪製

圖 2-4：浮筏型示意圖(含俯視圖)

表 2-5：魚塭浮筏型建議規格

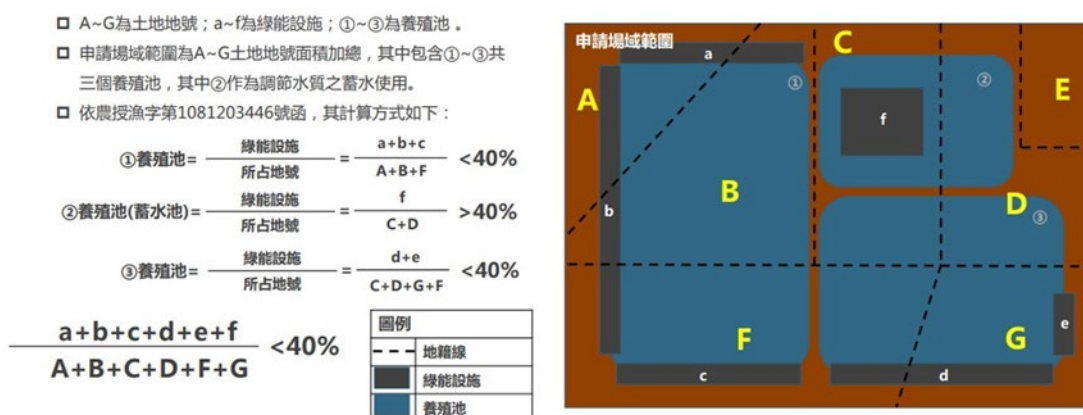
項目	建議規格
浮臺材質	應採用高密度聚乙烯(HighDensityPolyethylene,HDPE)材料。
結構分析	錨碇結構設計需輔以風洞實驗數據進行載重計算與分析。
支撐架與連結主件設計	應符合「建築物耐風設計規範及解說」之規定，低於 32.5 公尺/秒地區者，須採用 32.5 公尺/秒之平均風速作為基本設計風速，另若高於 32.5 公尺/秒地區者，須採用各地區之平均風速作為基本設計風速，並考量陣風反應因子(G)。
支撐架金屬基材耐蝕性能	若採用鋼構基材，應為一般結構用鋼材(如 ASTMA709、ASTMA36、A572 等)或冷軋鋼構材外加表面防蝕處理，或耐候鋼材(如 ASTMA588，CNS4620，JISG3114 等)。若採用鋁合金支架，應為 6005-T5、6061-T5 之材質，並施以陽極處理，並符合結構安全要求。 鋼構基材表面處理，須以設置地點符合 ISO9223 之腐蝕環境分類等級，符合當地大氣、海水腐蝕環境條件等級處理基準，並施以抗腐蝕性能之表面處理如塗裝、金屬鍍層。採用鋁合金基材，其表面處理採用陽極處理厚度 $14\mu\text{m}$ 以上，壓克力透明漆 $7\mu\text{m}$ 以上。

資料來源：本計畫整理

## 2.2.2 施作範圍

依容許使用辦法第 7 條規定，所有農業設施總面積，不得超過申請設施所坐落之農業用地 40% 規定，即太陽光電板遮蔽率加計各項農業設施應不得超過農業用地 40%。然當養殖池出現橫跨「多筆」地號土地之情形者，依農企字第 1080708649 號函規定<sup>2</sup>，其地面型綠能設施遮蔽計算方式考量同一養殖池經營之不可分性，雖綠能設施僅坐落該養殖池「部分」地號土地上，該綠能設施如以整體規劃配置，其總面積應可合併計算，惟不得超過該養殖池所占地號土地總面積 40%。

以相鄰數養殖池結合綠能設施提出同一申請案之狀況為例，依前述說明，基於整體規劃，其綠能設施總面積得合併計算，且不得超過該申請案綠能設施所坐落養殖池所占地號土地總面積 40%，(意即圖 2-5 申請案場範圍 A~G 土地，其綠能設施總面積，不得超過以綠能設施 a~f 所坐落養殖池所佔地號土地 A、B、C、D、F、G 之總面積 40%)，惟涉及個案申請審查事宜，屬地方主管機關權責，仍請逕向當地直轄市、縣市政府主管機關洽詢。



資料來源：農授漁字第 1080708649 號

圖 2-5：漁電共生申請綠能容許之遮蔽率計算方式示意圖

<sup>2</sup> 申請農業經營結合綠能之地面型綠能設施(漁電共生)遮蔽率計算方式之疑義，  
<https://age.triwa.org.tw/Page/Content/785da286-30a0-44bb-b9d8-0e6700a28177?group=Regulation&category=Explanation>，最後造訪日：110 年 8 月 30 日。



### 2.2.3 施作規範

#### 2.2.3.1 工程施作原則

太陽光電發電設施整體系統施工內容主要僅為立樁柱及佈架鋪設太陽能光電板，屬低度利用開發行為，主要之結構分為土木/建築工程、太陽光電發電模組安裝及電氣設備安裝等以下三大部分，且系統之結構載重、基礎、支撐結構與模組固定之結構安全簽證，須經依法登記開業之工程相關技師簽證負責，並函送該管直轄市、縣(市)政府備查。

1. 土木／建築工程：主要包含開闢場、電氣室及其他土建設施等項目，其基礎工程依施工場域分為地面型淺基礎、樁基礎及其他基礎之設計與施工，以及水面型錨定系統之設計與抗風力檢核，並於細部設計時，需依「建築耐震設計規範與解說」及「建築物基礎構造設計規範」辦理設計。
2. 太陽光電發電模組安裝：太陽光電模組多以朝南方式排列，主要分為太陽光電模組支架組裝、太陽光電模組螺栓鎖固組裝、夾扣固定組裝、模組及設備接地等部分。
3. 電氣設備安裝：主要包含太陽光電模組及附屬控制系統、變電設備系統、輸配電電纜埋線及電氣室各項電器設備等部分。

另，太陽光電與養殖漁業結合除應符合容許使用辦法外，設置規劃及工程階段亦須遵守「陸上魚塭設置綠能設施注意事項」，相關規範如下表 2-6。

**表 2-6：魚塭設置太陽光電各階段施作注意事項**

申請農業用地作農業設施容許使用審查辦法	
第 27 條 第 3 項	依第二十九條及第三十條規定申請綠能設施之容許使用者，搭建基樁應以點狀方式施作，不得改變原地形地貌，並維持適當日照穿透，以避免影響土壤地力，且不得影響鄰地之農業使用與生產環境。
陸上魚塭設置綠能設施注意事項	
規劃 階段	1. 設施應與相鄰地形地貌結合，並應保持自然景觀為主之特色，減低對周邊環境之衝擊。 2. 相關電纜管線應避免以高架方式設置。

	3. 基地內各項設施應減少不必要之燈光照明。 4. 設施之排列、造型及配置應有整體形象之設計。 5. 基地內適當區位應設置告示牌。
施工階段	1. 應妥善規劃並落實相關工程之環境、安全、衛生防護措施。 2. 施工作業期間不得影響毗鄰土地農業經營生產情形。
竣工後階段	1. 應妥善規劃並落實綠能設施之安全防護，遇有緊急情事時應立即處置。 2. 實施綠能設施之維護保養作業時，僅得使用清水保養，不得使用任何清潔劑，避免污染水質與周遭生態環境。 3. 綠能設施連結之時變電場、磁場及電磁場，其曝露之限制，應依中央環境保護主管機關訂定之相關規定辦理。

資料來源：本計畫整理

#### 2.2.3.2 施工對環境影響之對策

本專案計畫範圍須因應環社檢核議題辨認結果撰寫因應對策，於規劃、施工及營運階段均應考量對周圍環境及社會之影響，並提出以下因應對策，工程細部規劃應依基地環境條件(耐風、耐震等)進行結構設計，並以養殖實務為設計原則，提出結構計算說明書並由專業技師簽證，以確保結構安全及穩定。

1. 分期分區施工或減輕之因應對策：施工前應與漁民協調避開放苗期，尋求最適施工期間，並採分期分區方式，以減少影響養殖行為。另宜配合每年 10 月至隔年 2 月的候鳥季及 3 月至 4 月春過境月份規劃工程進度。原則上規劃避開於此階段施工為優先；若無法迴避，則配合對議題掌握，詳細規劃並採用最小影響工法並安排鑽探、施工期，以避免驚擾遷徙性水鳥。
2. 避免水體擾動及變化：應與養殖漁民協商，於收成後或在抽乾範圍內之池水進行工程施作，避免施作水體擾動及變化，施工相關排水應妥善處理，如嚴格規定要求由承攬工程廠商設置集中點統一收集處理，盡可能達成 100%回收，行循環使用，最後再抽取運出場域外依相關規定(如水污染防治法

等)處理，不會排入養殖區水體，避免影響範圍內或周圍魚塭養殖行為。

3. 不得填埋不合規範之廢棄物質：施工、整地、整池時，應依規範進行，漁塭不得填埋不符規範的廢棄物質。
4. 減少工程噪音與震動：以採用預鑽孔再旋轉壓入式的植入樁工法為原則，避免置樁時產生噪音與震動，於施工前應充分與養殖漁民協調並告知周圍居民。於施工階段時，採取防噪減震措施或設置施工圍籬等，減少工程噪音或人為活動，避免驚擾鄰近魚塭中遷徙性水鳥。
5. 維護結構安全及考量養殖收成：置樁距離需考量機具及漁民捕撈方式，針對各類案場進行了解設計，需考量冬季若有外部披覆物對整體置樁結構的影響，計算結果需符合建築物耐風設計規範，以利後續養殖收成及結構安全。
6. 置放安全圍籬：施工過程必須依照環保署「營建工程空氣污染防制設施管理辦法」之規定進行，依規定設置甲級施工圍籬、防塵網與其它可行性替代方案，維護案場周邊之安全。
7. 施工告知與交通動線妥善規劃：事先瞭解當地民俗活動及案場周圍環境，先行規劃交通動線與施工告知，原則避免影響民俗活動進行及動植物生長。如必要可規劃替代路線、減少趟次及施工圍籬保護、警示帶標示、迴避現地植栽等。
8. 雇用當地居民或漁民協助工程或監督：可借助當地漁民及居民經驗，提供專業諮詢意見或協助監工，避免影響水體與周圍環境，並達敦親睦鄰之用。
9. 本專案計畫屬海岸管理法之特定區位，位於經濟部「彰化縣及雲林縣漁業經營結合綠能之區位範圍海岸利用管理可行性規劃報告」(名稱暫定)範圍應依內政部公告之報告內容辦理相關管制措施。

## 2.2.4 場域管理

### 2.2.4.1 緊急應變及防災

依「電業法」規定，發電業及輸配電業於其電業設備附近發生火災或其他非常災害時，應立即派技術員工攜帶明顯標誌施行防護；必要時，得停止一部或全部供電或拆除危險電業設備。而發電業及輸配電業發生各類災害、緊急事故或有前條所定情形時，應依中央主管機關所定應通報事項、時限、方式及程序之標準通報各級主管機關。且於電業施工許可申請，太陽光電發電業工程計畫書應檢附應變人員編組及制定緊急應變與防災計畫，訂定嚴謹且詳細之應變措施；竣工時亦應符合電業竣工查驗作業要點」第 5 條附表 12 太陽光電發電系統竣工查驗表規定(詳見附錄六)。

「職業安全衛生法」第 37 條之規定，若事業單位工作場所發生職業災害，雇主應立即採取必要之急救、搶救等措施，並實施調查、分析及作成紀錄，以降低因人為或自然現象所引起之意外災害、火災及震災等災害，減少人員傷亡及財產損失，避免波及鄰近居民，並盡速恢復作業。

另為避免災害導致工程造成損害及延誤工期等現象發生，於施工階段應隨時保持警覺，並備妥急救、搶救之資源，辦理教育訓練及防災演練，以利災害發生時能即時搶救，將損失降至最低，並於災後迅速恢復施工作業，其防災應變方式如下列 3 種方式：

1. 開挖整地作業應儘量避免於颱風期及雨季進行，若開挖整地面積較大時，應以基地內小集水區或單一小排水系統範圍為單位，並配合防災措施適當分區實施。
2. 基地內之臨時性或永久性排水系統，以可有效安全排除基地內地表及地下水為原則。
3. 開挖期間之防災設備應配合開挖整地作業預先構築導水及防止崩塌等設施。



#### 2.2.4.2 維護管理

除考量太陽光電系統本身之維護管理外，亦須同時考量漁場鄰近環境維護管理。

1. 需維護之標的物：如變流器、太陽光電模組、線路、水路、監控、其他發電必須物件及相關必要設備。
2. 維護管理項目：
  - (1) 定期巡檢與保養：應定期進行調整、檢視及測試等工作，以減少設備故障並延長使用期限。
  - (2) 設備故障檢修：常見故障問題包含接線過熱熔毀、調節器故障、漏水或因外力導致破壞，遭遇時應盡最大努力於及短時間修復完成，以降低對魚塭周圍場域之影響。
  - (3) 模組清潔：使用清水、刷具進行髒污清理，並妥善處理清洗後之汙水，且應於清洗前充分通知土地所有權人及養殖業者。
  - (4) 安全維護措施及維運紀錄與檢討：定時填寫維運紀錄，包含巡檢、保養、檢修及清洗等，並於每年度進行檢討。
3. 安全防護措施：應符合勞工安全及工業安全衛生相關法令，例如工程人員均應配戴安全帽、安全繩索、安全腰帶、手套及防滑鞋等，且應配戴識別證、警告標示以資辨認。

#### 2.2.4.3 設置期滿後續管理

##### 1. 土地復原

太陽光電非永久性開發行為，考量太陽光電設備之設置會改變魚塭原貌，於 20 年營運期滿，且地主無意願續約時，由設置公司進行拆除、回收太陽光電系統設備，並將土地復原為既有樣貌。

##### 2. 太陽光電模組回收

- (1) 現行太陽光電模組已有回收機制，由經濟部收取回收費用，環保署負責建立後端處理機制。經濟部於 108 年 12 月 18 日增修「再生能源發電設備管理辦法」第 17 條規

定，規範設置者須繳納一定金額之模組回收費用，適用 108 年度起之再生能源電能躉購費率，或於此辦法 108 年 12 月 20 日修正生效後，依法規定取得同意備案文件。另經濟部已於 109 年 2 月 26 日公告 109 度「設置及更換太陽光電發電設備應繳納模組回收費用之一定金額」，設置者應繳納每瓩 1,000 元之回收處理費用。

- (2) 目前環保署將模組回收費用，用於建立國內廢太陽能板回收清除處理體系、查驗稽核作業及妥善處理：
  - A. 108 年 5 月 10 日新增廢太陽能板之一般事業廢棄物代碼為「D-2528 裝置使用後廢棄之太陽能光電板」。
  - B. 設立專線 03-5820009 提供民眾登記型式及數量，專案受理，協助清運，並建立廢棄太陽光電板回收專屬網站，宣導回收作法。

## 2.3 漁電共生養殖經營原則

為確保漁電共生雙贏模式，「電業登記規則」規範於電業籌設應檢附養殖戶同意證明文件，以確保養殖業者之工作權。經濟部在與養殖協會、漁民、地主及太陽光電公協會多方討論後，已公告漁電共生土地契約、使用契約<sup>3</sup>。

此外，農委會 110 年 3 月 18 日農漁字第 1101346676 號函釋說明(詳附錄七)將以漁產物具產銷履歷(或 ASC 等國際相關認證)、購買魚苗及飼料單據、放養量申報及魚貨交易等文件作為判斷養殖經營事實之參據項目。若非發生天然災害或不可抗力事實，於營運期間未依經營計劃書辦理或未落實放養量申報，將以所提經營養殖物種於漁業統計年報近 3 年產量平均值 7 成作為養殖經營事實之判定。

依循「申請農業用地作農業設施容許使用審查辦法」立法精神，為鼓勵產業發展需求，兼顧農地資源之保育利用，於專區劃設中賦予專區內土地使用彈性，鼓勵農業經營重視節能並運用乾淨能源，

---

<sup>3</sup> 經濟部能源局，「太陽光電『漁電共生』—魚塭場域土地租賃契約書及水產養殖使用契約書」參考契約條款，[https://www.mocaboe.gov.tw/ecw/populace/content/Content.aspx?menu\\_id=13284](https://www.mocaboe.gov.tw/ecw/populace/content/Content.aspx?menu_id=13284)，最後瀏覽日：110 年 8 月 30 日。

本計畫擬定下列原則，規範未來投入漁電共生案場之太陽光電業者作為經營方針。

1. 尊重養殖業者養殖習慣並保障原養殖業者工作權益：養殖場域應優先承租於原養殖業者，確保其工作權。養殖業者依其意願原則維持其原養殖物種，並尊重養殖者調整養殖物種之行為。
2. 確保養殖行為：應符合農委會法規、函示及相關認定規定，確保養殖事實。
3. 強化案場中光電與養殖者間連結：光電業者應協助養殖業者精進養殖場域，並促進產銷發展。具體措施如結合光電設施與魚塭硬體設計、協助強化固定養殖池及塭堤使其漁獲減輕季節干擾、結合立柱式光電設計阻擋東北季風之掛帆、設置監控設備減低漁民巡視壓力。並提升各項軟硬體設施、引進新型養殖技術、推行智慧型漁業、協助產銷履歷經營。
4. 創造永續經營的漁電共生生態圈：為地方漁業建立可世代交替的機制，原養殖業者年老力衰不欲繼續從事養殖業，應優先承租予青年養殖業者，活化地方加強漁電共生與地方經營良性連結。
5. 強調整體開發原則並維護當地風貌：光電業者應秉持維護養殖漁塭地景之完整，以完整魚塭為規劃共生案場之基礎，使魚塭養殖業維持整體性、最大化利用。
6. 施工營運期間應保障勞工權益：漁電共生案場施工及營運期間所引入的勞工，無論本籍或外籍勞工，均應符合勞動法規及相關規範，並注意其權益保障。

### 2.3.1 養殖物種經營結合綠能設施

本計畫區既有養殖物種主要為文蛤，原則維持原有養殖物種情況下，就養殖物種說明與綠能設施結合之可行性。另考量區域漁業發展之彈性，將採養殖業者意願為優先。建議養殖與光電業者以漁業署推行之養殖魚種「適地適養」原則，進行養殖物種之選擇，以提昇養殖經濟成效。

此外，針對實際細部配置，將於後續申請農業經營使用相結合綠能設施之容許使用時完備，其個別案場申請容許使用之配置，得因其個案有所彈性，無須與專區劃設之初期規劃相同，亦無須再修正本計畫。

#### 2.3.1.1 文蛤<sup>4</sup>

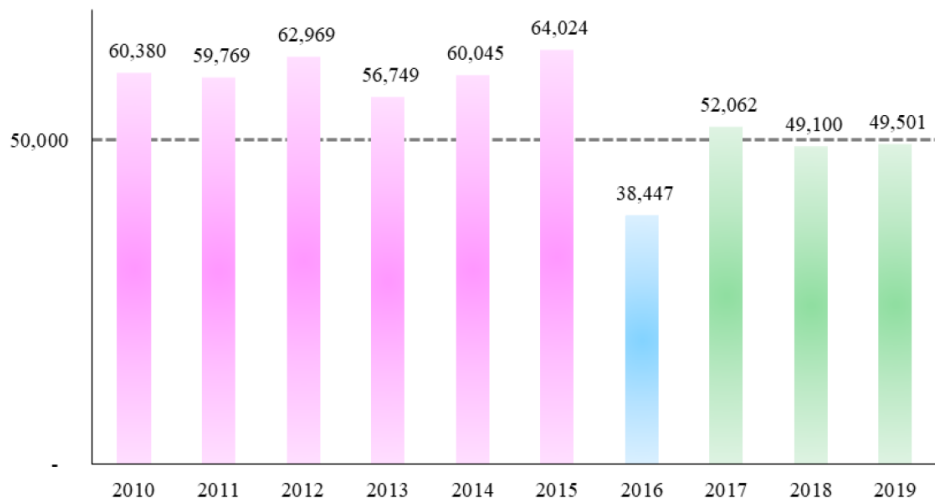
##### 1. 適宜的養殖場域與行為：

文蛤(*Meretrix lusoria*)是國內主要的貝類養殖種類，屬二枚貝斧足綱，俗稱粉蜆或蜆仔，由於肉質鮮美、料理容易，且為富含豐富的蛋白質、鈣、磷、鐵、維生素及其他微量元素的天然保健食材，因此具有廣大的消費市場。

根據漁業署 109 年漁業年報資料分析，國內 109 年文蛤養殖面積約 18,873 公頃，年產量約 52,152 公噸(約 3.62 公噸/公頃)，產量占台灣內陸養殖比重 20%，產值逾 42 億新臺幣，占內陸養殖產值比重 15%左右<sup>5</sup>。彙整近十年台灣地區文蛤養殖產量之變化趨勢(圖 2-6)得知，在民國 99-100 年之間，國內文蛤養殖產量均能在近 6 萬公噸以上，呈現穩定發展趨勢，然而 105 年時，產量遽降至僅剩不到 4 萬公噸，幾乎減產了近 50%左右，據了解可能是由於高溫氣候以致文蛤攝食量下降，成長速度減緩，加上水溫升高以致細菌感染、養殖環境惡化以及環境汙染等因素所造成大量死亡現象。文蛤之養殖管理標準操作流程詳列於附錄八。

<sup>4</sup> 鄭安倉，台灣地區文蛤產業技術升級與競爭力提升計畫期末報告(計畫編號：109 農再-2.2.5-2.2-漁-001-004)，2020。

<sup>5</sup> 行政院農業委員會漁業署，民國 109 年漁業統計年報，網址：<https://www.fa.gov.tw/cht/PublicationsFishYear/content.aspx?id=35&chk=6c7f7242-297c-47d1-8bb1-51e7c8a5961c>，最後瀏覽日：110 年 9 月 21 日。



資料來源：漁業署漁業統計年報

圖 2-6：近十年台灣地區文蛤養殖產量之變化(單位：公噸)

## 2. 結合太陽光電之實驗結果：

水試所於台西試驗場分別以 5 池各 0.1 公頃、每池放養 10 萬粒平均體重 1.5g 的文蛤(400 粒/斤)進行文蛤養殖結合立柱式太陽光電試驗。實驗一於 106 年至 107 年 5 月間以蘭花網模擬遮蔽率 0%、30%、50%、70%、100%的水質狀況；實驗二於 107 年 5-10 月，以遮蔽率 0%、40%(依不同飼料投餵量分為三組)、70%等組別進行測試。實驗三則於 107 年 11 月至 108 年 11 月間，以 40%立柱式太陽光電設施及 0%無遮蔽的對照組進行實驗(如圖 2-7)，其中試驗成果發現：



資料來源：農委會水產試驗所

圖 2-7：文蛤池實驗案場立柱型俯視示意圖

## (1) 水質分析：

實驗一顯示，遮蔽率 0% 的對照組受到光照量最高，池水溫度較高，適合藻類生長。藻類相(浮游藻類及底棲藻類)及營養鹽濃度在高於 30% 遮蔽率後隨之提升；菌落相亦隨遮蔽率提高，轉化硫與磷菌、好氧菌及產甲烷菌的比例增加；而底質變化與大型底棲動物群聚結構則無顯著差異。

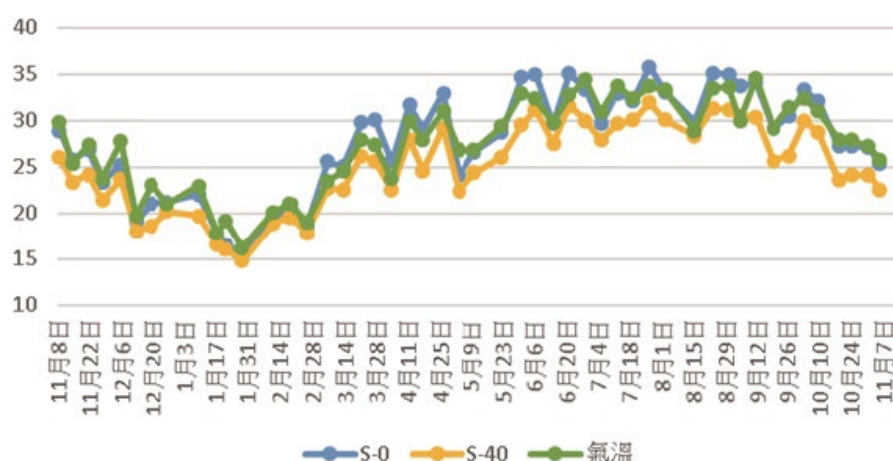
實驗二發現遮蔽率高於 40% 後水質開始變化，且投餵 7.5kg 飼料的 40% 遮蔽組因池中有機質濃度高，底棲動物豐富度、生化需氧量與氮含量皆較高。文蛤池的遮蔽率如高於 50%，可能對文蛤養殖有顯著影響。

實驗三則以葉綠素 a 濃度進行投餵依據，控制濃度在 30-60 $\mu$ g/L。過程中適時在水色不足(低於 30 $\mu$ g/L)時補充飼料，每次投餵量為文蛤總重的 1%；若葉綠素濃度連日過高，則需要以換水來降低藻水濃度，並搭配水車運作、定期使用二氧化氯及益生菌以改善底土狀況。

## (2) 水溫及鹽度：

實驗三發現，水試所進行之文蛤養殖與光電設施結合試驗以立柱型太陽光電設施為示範實驗。監測結果發現，立柱型太陽光電設施具穩定水溫效果，5-9 月養殖期間慣行無遮蔽組的平均水溫 31.9 $^{\circ}$ C，光電設施組平均水溫 28.8 $^{\circ}$ C，在夏季高水溫期能降低水溫 3 $^{\circ}$ C 左右。即結果顯示架設太陽光電設施，有助於降低極限水溫發生的機率，舒緩夏季高溫造成的熱緊迫。

實驗顯示，由於光電設施結合阻攔雨水與排水裝置，進而減少雨水流入養殖池，改善鹽度驟降的狀況。因此在雨季時期相較於光電設施組，慣行無遮蔽組的鹽度會急遽下降，易對文蛤造成緊迫，可能會使其虛弱而影響成長 (圖 2-8 藍線為無遮蔽，黃線為遮蔽率 40%)。



資料來源：水試所養殖試驗提供

圖 2-8：池水水溫折線比較圖

(2) 產量：

實驗二結果發現遮蔽組的總產量多仍達到無遮蔽組的 70%以上，且增加人工飼料投餵量可以改善因遮蔽率而減少的基础生產率，但仍需要持續研究飼料量與文蛤產量之間的影響(詳表 2-7)。且因 107 年 5-8 月遭遇豪雨影響，無遮蔽率組別成長率低於 40%遮蔽率組別，顯示適當遮蔽可使水溫下降，提供文蛤較好的成長環境；但無遮蔽組別在 9 月後平均體重逐漸優於有遮蔽組別。

表 2-7：水試所文蛤養殖試驗成長結果

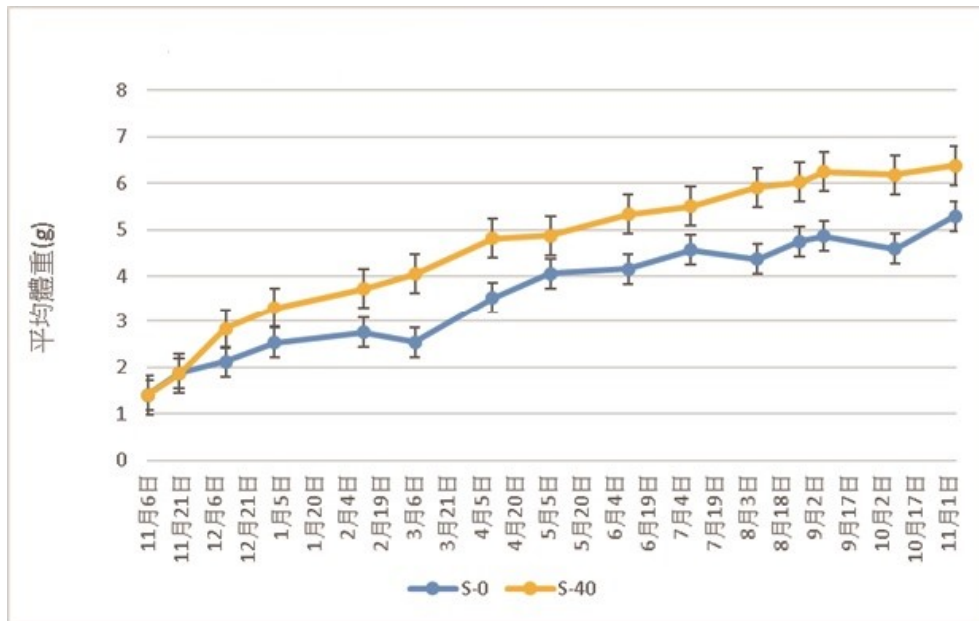
遮蔽率	0%	40%A	40%B	40%C	70%
4/30 文蛤 初體重(g)	1.5±0.35	1.5±0.35	1.5±0.35	1.5±0.35	1.5±0.35
10/30 文蛤 平均體重(g)	6.1±2.85	5.1±1.42	5.6±2.21	4.7±1.88	5.0±2.64
放養量(萬粒)	10	10	10	10	10
存活率(%)	50.1	46.5	48.2	40.2	63.2
總產量(kg)	305.6	237.1	269.9	188.9	316.0
相對對照組 產量比率(%)	100	77.6	88.3	61.8	103.4

註：A 投餵鰻粉 5kg、B 投餵鰻粉 7.5kg、C 投餵鰻粉 5kg 及藻液

參考資料：水產試驗所



實驗三則發現光電設施所提供的適度遮蔽，使文蛤成長平均體重相對優於 0%遮蔽率的對照組。慣行無遮蔽組的文蛤平均體重為 5.29 公克，光電設施組則為 6.38 公克，顯示光電設施下的文蛤成長優於無遮蔽組，也代表光電設施應用在文蛤養殖具可行性(如圖 2-9)。



資料來源：水試所試驗提供

圖 2-9：文蛤平均體重之月變化

#### 2.3.1.2 結合太陽光電之可行性分析

光電業者除根據魚種養殖與收成特性，選擇塾堤型、立柱型、浮筏型光電設施做為結合方式外，更應與養殖者充分協調，依據養殖池周遭環境進行適當的工程設計及配置。

##### 1. 養殖池結合光電設施配置

前述文蛤結合光電設施之試驗監測數據，可見立柱型光電設施具有於夏季降溫、冬季穩定水溫起伏、減少波動的特色。另外，試驗結果也顯示光電設施除提供避免陽光直射的作用，在遭遇不良氣候時，池水溫度、鹽度與藻類濃度瞬間變動幅度較小，進而降低對養殖物種的影響。但也由於遮蔽降低藻類光合作用，水色較對照組淺，因而需要適時補充藻水或飼料投餵量。



水試所採取立柱式光電設施結合的試驗，實測養成文蛤的收穫方式與傳統文蛤池的收穫方式並無不同。但須注意如係設置立柱型光電設施，光電設施支柱間的跨距不得少於10公尺，保留文蛤收穫機之迴旋空間以便收成。

## 2. 養殖池與光電設施分離配置<sup>6</sup>

根據養殖池各項環境條件與養殖者意願，可採取集中配置光電設施，並將光電設施下方土地做為蓄水池或藻水池使用。藉此減少改變養殖池原有狀態，進而避免光電設施(如立柱式之支架)影響養殖過程中於放養前的整池、養殖收穫後的清池工作。採取光電設施分離設置，可於養殖過程發揮以下特性協助養殖：

- (1) 降低建置及營運成本：分離設置之設計，可降低初期建設之施工作業難度，使建設之施工簡化，節省建設成本。
- (2) 易於養殖作業：分離設置之養殖池內無光電設施，在養殖期間不會造成清池及收穫等作業之障礙物困擾，有利進行清池及收穫作業，可節省人力成本並有效快速完成捕撈。
- (3) 提供抗寒效能：光電設施可設計規劃建置於案場之北方區位，在冬季寒流期間，利用光電設施可形成障蔽，避免冷空氣直接接觸水面，減緩養殖池水溫度下降速率。
- (4) 延長光電設施壽命：分離配置避免光電設施受水車運作之水花噴濺，而造成線路受潮或光電板表面污損而減少發電效能，可延長光電設施壽命，並維持發電效率。
- (5) 提供優質水源：光電設施下方土地，可以設置蓄水池，進行養殖用水之消毒淨化處理池；或藻水池培育藻水，有利於養殖池水質維持良好穩定，並提供穩定的餌料來源。
- (6) 增加育成率：養殖期間能有優質水源及穩定藻水來源，可有助於養殖操作之進行。水質穩定良好，養殖生物可

---

<sup>6</sup> 鄭安倉，輔導跨域(光電)企業投入養殖漁業生產計畫期末報告(契約編號 C0641101)，2020。

穩定生長，減少疾病發生，可確保養殖高育成率，增加養殖收益。

### 3.發展結合光電設施之智慧養殖

業者應根據養殖物種特性並以適當工程設計，發展結合光電設施之智能應用模式。除可以智能監控來提昇生產力、降低人力外，對於水產養殖中所需之岸上飼料原料儲藏、冷凍、混合、投餌、洗網機械、抽水、排水、打氣、甚或特定魚種中極為注重的溫室加溫、溶氧設備等所需電力，與光電設施結合之漁場皆能得到電力輔助。

雖水試所目前尚有其他魚種並未試驗過，但養殖業者毋須自限於吳郭魚、虱目魚、泰國蝦、七星鱸這些已由水試所進行試驗的物種(附錄九)<sup>7</sup>，仍可與光電業者合作，選擇漁民欲培育的魚種並根據各類光電設備的特性為科學養殖，促進能源及漁業雙升級轉型，達成彼此雙贏、藉以實現漁電共生的概念。

#### 2.3.2 綠能設施對養殖漁業整體效益

##### 2.3.2.1 既有環境之改善

1. 防風棚之搭建：我國係颱風較多之島嶼，且近年受到全球暖化之影響，氣候極端變化加劇，增加養殖漁業之風險，過往養殖業者會於堤岸安裝支架及防風棚，未來如結合太陽光電設施，則可利用太陽光電支架快速搭建防風棚，節省時間及人力成本，增加防風棚穩定性，以減少養殖物種之損失。
2. 強固養殖池及塹堤：既有魚塹場域多屬堆土夯實，容易受雨水及風浪侵蝕，造成養殖魚塹堆積、面積縮小或有崩堤之情況產生，養殖業者往往須定時修整堤岸、清理魚塹，以維持優質之養殖環境。未來可利用結合太陽光電設施重新整固養殖池和塹堤，如於太陽光電支架或堤岸旁架設擋板或其他護堤工法及適當的加高和溝渠相鄰之堤岸，以避免雨季或風季

---

<sup>7</sup> 水產試驗所漁電共生試驗研究成果，行政院農業委員會水產試驗所，110年4月9日漁電共生環境與社會檢核培力工作坊(第1場)。

潰堤淹水或海水倒灌等情況，此將增加養殖業者工作之安全性，且降低維護成本及避免養殖面積縮減。

3. 更新養殖相關設施：進排水系統、電力系統為養殖產業必要附屬性設施，惟多數既有魚塭排水、電力系統排列混亂且因設置於地面裸露於室外，長年受太陽曝曬，亦生損壞，需養殖業者投入不定期成本維修，且對於養殖業者工作環境亦產生較高之風險。設置太陽光電設施，須考量整體電力系統，且因整體規劃工程，可將一併考量排水系統，對於整體魚塭環境結構有正面之助益，太陽光電業者應配合養殖業者動線規劃作排水、電力系統管路之更新，增加養殖業者工作之安全性，未來可以漁電共生公積金供後續養殖場域管理維護。

#### 2.3.2.2 場域規劃與產銷發展

1. 漁業環境友善公積金：為持續監測及改善漁電共生光電系統設置應用後之整體環境，並調查當地累積效應及對民眾之生態、生活、產業環境影響。自 110 年起太陽光電發電設備，符合地面型漁業結合綠能設施之漁電共生系統，其躉購費率加計「漁業環境友善公積金」項目。目前規劃如下：
  - (1) 公積金扣提：公用售電業於依法給付購電費用時代為扣提。
  - (2) 公積金扣提金額：依 110 年費率，為每度電 0.0372 元。
2. 養殖技術精進與產銷履歷經營：透過太陽光電業者數據蒐集協助以大數據精進養殖技術，或引進新型養殖技術，推行智慧型漁業，協助養殖業者申請國內外養殖驗證與標章，以拓展銷售通路，推廣漁電共生之雙重效益，營造正面綠能產業形象，亦可改變養殖產業現況，共創雙贏。

### 第三章 結論

本計畫漁電共生於既有養殖行為下設置太陽光電，透過環社檢核機制，篩選出具有社會共識及經生態調查評估之適宜區位，提供太陽光電業者環社檢核後之建議，以利太陽光電業者後續申請電業時提出因應對策，創造生態、社會、綠能三面共贏之成果。

漁電共生係由太陽光電業者、土地所有權人及養殖戶互利共生之新型態營運模式。既有養殖行為僅存在於地主與養殖戶之間，由養殖戶給付租金於地主，地主提供土地於養殖戶進行養殖行為。而漁電共生係由太陽光電業者以較高之租金向地主承租土地，養殖戶以較低之租金給付太陽光電業者以獲得養殖行為所需之土地。

在新型互動模式中，地主可獲取較高之土地租金，養殖戶可繳交較低的土地租金從事養殖行為，太陽光電業者則可使用土地設置太陽光電以獲取綠電收益。為維持太陽光電發電場良好運作，太陽光電業者將妥適管理所承租之土地，地主可減少土地管理成本，及太陽光電業者為漁電共生永續經營，創造良好口碑與企業形象，將協助養殖戶提升養殖技術，例如引進智慧養殖、精進養殖環境、產銷履歷經營、申請國內外養殖驗證與標章及拓展銷售通路等。

漁電共生以「養殖為本，綠電加值」之概念作為經營理念，將不影響原養殖戶養殖之工作權益，亦尊重原養殖物種及養殖行為，且需取得地主與養殖戶之雙重同意，設置及營運期間將充分與地主、養殖戶及在地居民溝通，既響應國家能源政策並促進養殖產業之發展，達成良好的循環互助模式。

整體而言，漁電共生的投入除可增進計畫範圍內居民之收益外，更可透過光電業者引入之資源及人力，型塑永續經營的漁電共生生態圈。例如吸引青年漁民回流漁村，改變在地既有的養殖產業結構，舒緩年老漁民養殖壓力；若原養殖業者年老力衰不欲繼續從事養殖業，亦可優先承租予青年養殖業者，活化地方加強漁電共生與地方經營良性連結。此外，亦可結合漁電共生產業促進地區整體發展，例如：融入當地地景特色、發展漁電環境教育基地、進行社區改造、創造特有漁村風貌等等，進而帶動當地觀光產業發展。

## 附錄

## 附錄一：農委會盤點較無生態疑慮且養殖魚塭區塊化範圍

### 1.較無生態疑慮且養殖魚塭區塊化範圍

太陽光電組

電子公文

#### 行政院農業委員會 函

機關地址：100臺北市南海路37號  
承辦人：吳俊良  
電話：(02)23835770  
傳真：(02)23328950  
電子信箱：chunliang@msl.f.a.gov.tw

受文者：經濟部

發文日期：中華民國109年9月17日

發文字號：農授漁字第1091348430號

速別：普通件

密等及解密條件或保密期限：

附件：如主旨(附件請至<http://domsattach.f.a.gov.tw>下載，驗證碼：Q84842)



主旨：檢送本會盤點較無生態疑慮養殖魚塭區塊化範圍圖資1份，請查照。

說明：

- 一、依據行政院沈副院長榮津109年9月10日召開「農業太陽能光電推動研商會議」指示事項辦理。
- 二、本會前於109年7月16日農授漁字第1091259832號函檢送初評較無生態疑慮養殖魚塭區域約7,985公頃，提供推動漁電共生範圍參考有案。
- 三、為避免推動漁電共生範圍零星破碎化，本會特有生物研究中心以原盤點較無環境敏感之7,985公頃區域圖資，就彰化縣、雲林縣、嘉義縣、臺南市、高雄市及屏東縣等縣市以鄉鎮為單位，區塊化前揭區域共5,232公頃。
- 四、有關旨揭套疊圖資，僅為較無生態疑慮之範圍，惟後續實際推動漁電共生範圍及設置容量，仍需視範圍內漁民及地主之意願辦理。

109. 9. 18



總收文



10900066110

正本：經濟部

副本：內政部營建署、台灣電力股份有限公司、本會企劃處、資訊中心、特有生物研究保

交世  
9/18

第1頁 共2頁



\*10900703420\*

## 2.較無生態疑慮且養殖魚塭區塊化範圍(補屏東縣)

電子公文

檔 號：  
保存年限：

### 行政院農業委員會 函

機關地址：100臺北市南海路37號  
承辦人：吳俊良  
電話：(02)23835770  
傳真：(02)23328950  
電子信箱：chunliang@msl.f.a.gov.tw

受文者：經濟部能源局  
發文日期：中華民國109年11月23日  
發文字號：農授漁字第1091268140號  
速別：普通件  
密等及解密條件或保密期限：  
附件：如主旨(地籍資訊.zip、屏東先行區新增.zip)

主旨：檢送本會非屬前盤點較無生態疑慮養殖魚塭區塊化範圍5,232公頃圖資內，涉及屏東縣部分區域計175公頃範圍詳細圖資1份，請查照。

說明：復貴局109年11月16日能技字第10906017450號函。

正本：經濟部能源局  
副本：本會資訊中心、特有生物研究保育中心、漁業署 2020/11/23 16:47:18



## 附錄二：可優先推動漁業經營結合綠能之區位範圍(109 年)

### 1.嘉義縣及臺南市可優先推動漁業經營結合綠能之區位範圍

行政院公報

第 026 卷 第 218 期

20201116

財政經濟篇

經 濟 部  
行政院農業委員會公告

中華民國 109 年 11 月 16 日

經能字第 10904605750 號

農漁字第 1091223634 號

主 旨：公告「嘉義縣及臺南市可優先推動漁業經營結合綠能之區位範圍」，並自即日起生效。

依 據：「申請農業用地作農業設施容許使用審查辦法」第 29 條第 3 項。

公告事項：

- 一、公告地區：經濟部會同行政院農業委員會公告嘉義縣及臺南市可優先推動漁業經營結合綠能之區位範圍，總面積 2,626.29 公頃（如清冊及附圖）。
- 二、嘉義縣及臺南市公告範圍及面積如下：
  - （一）嘉義縣：東石鄉、布袋鎮、義竹鄉部分地區，面積共 876.16 公頃。
  - （二）臺南市：鹽水區、學甲區、下營區、麻豆區、安定區、新市區及安南區部分地區，面積共 1,750.13 公頃。
- 三、本公告生效日後 1 個月，由臺南市政府及嘉義縣政府開始受理容許使用、同意備案及籌設許可等事宜。

本案附件篇幅過鉅，請至行政院公報資訊網（<http://gazette.nat.gov.tw>）查詢。



## 2.高雄市及屏東縣可優先推動漁業經營結合綠能之區位範圍

行政院公報

第 026 卷 第 232 期

20201204

財政經濟篇

經 濟 部  
行政院農業委員會公告

中華民國 109 年 12 月 3 日

經能字第 10904606140 號

農漁字第 1090733481 號

主 旨：公告「高雄市及屏東縣可優先推動漁業經營結合綠能之區位範圍」，並自即日生效。

依 據：「申請農業用地作農業設施容許使用審查辦法」第 29 條第 3 項。

公告事項：

- 一、公告地區：經濟部會同行政院農業委員會公告高雄市及屏東縣可優先推動漁業經營結合綠能之區位範圍，總面積 1,288.49 公頃（如清冊及附圖）。
- 二、高雄市及屏東縣公告範圍及面積如下：
  - （一）高雄市：茄萣區、湖內區、路竹區、阿蓮區、岡山區、永安區及彌陀區部分地區，總面積共 621.76 公頃；其中永安區及彌陀區涉及海岸管理法之區域計有面積 274.83 公頃。
  - （二）屏東縣：佳冬區及枋寮區部分地區，面積共 666.73 公頃；其中涉及海岸管理法之區域計有面積 280.39 公頃。
- 三、本公告生效日後 1 個月起，由高雄市政府及屏東縣政府開始受理容許使用、同意備案及籌設許可等事宜；惟涉及海岸管理法之部分區域，俟經濟部檢具漁電共生專區海岸利用管理可行性規劃報告，經內政部認定符合「一級海岸保護區以外特定區位利用管理辦法」免申請許可，始得受理。

本案附件篇幅過鉅，請至行政院公報資訊網（<http://gazette.nat.gov.tw>）查詢。

### 3.彰化縣及雲林縣可優先推動漁業經營結合綠能之區位範圍

行政院公報

第 026 卷 第 251 期

20201231

財政經濟篇

經 濟 部  
行政院農業委員會公告

中華民國 109 年 12 月 31 日

經能字第 10904606840 號

農漁字第 1091227141 號

主 旨：公告「彰化縣及雲林縣可優先推動漁業經營結合綠能之區位範圍」，並自即日生效。

依 據：「申請農業用地作農業設施容許使用審查辦法」第 29 條第 3 項。

公告事項：

- 一、公告地區：經濟部會同行政院農業委員會公告彰化縣及雲林縣可優先推動漁業經營結合綠能之區位範圍，總面積 787.08 公頃（如清冊及附圖）。
- 二、彰化縣及雲林縣公告範圍及面積如下：
  - （一）彰化縣：大城鄉部分地區，面積共 107.96 公頃；其中涉及海岸管理法之區域計有面積 38.62 公頃。
  - （二）雲林縣：台西鄉部分地區，面積共 679.12 公頃；全面積均涉及海岸管理法之區域。
- 三、本公告生效日起，由彰化縣政府及雲林縣政府受理容許使用、同意備案及籌設許可等事宜；惟前開涉及海岸管理法之部分區域，俟經濟部檢具漁電共生專區海岸利用管理可行性規劃報告，經內政部認定符合「一級海岸保護區以外特定區位利用管理辦法」免申請許可，始得受理。
- 四、另旨揭優先推動漁業經營結合綠能之區位範圍，涉及太陽光電環境與社會檢核相關訊息，請至 [www.sfea.org.tw](http://www.sfea.org.tw) 查詢。

### 附錄三：全台魚塭及養殖漁業生產區圖資電子檔

抄 本

檔 號：  
保存年限：

#### 行政院農業委員會漁業署 函

地址：10070 臺北市中正區和平西路二段  
100號7樓

承辦人：吳俊良

電話：(02)23835770

傳真：(02)23328950

電子信箱：chunliang@msl.fa.gov.tw

受文者：如正副本行文單位

發文日期：中華民國110年2月1日

發文字號：漁四字第1101249422號

速別：普通件

密等及解密條件或保密期限：

附件：如主旨(資料電郵)

主旨：檢送全台魚塭及養殖漁業生產區圖資電子檔(.shp檔)1份，  
請查照。

說明：

- 一、復貴局110年1月21日能綜字第11001000940號函。
- 二、旨揭圖資僅提供貴局辦理漁電共生環境與社會檢核議題辨識  
參考，並注意個人資料保護法相關事宜。

正本：經濟部能源局

副本：本署養殖漁業組

## 附錄四：可優先推動漁業經營結合綠能之區位範圍(110 年)

### 1.台南市學甲區可優先推動漁業經營結合綠能之區位範圍

行政院公報

第 027 卷 第 113 期

20210621

財政經濟篇

經濟部  
行政院農業委員會公告

中華民國 110 年 6 月 16 日

經能字第 11004602540 號

農漁字第 1100713474 號

主 旨：公告「臺南市學甲區可優先推動漁業經營結合綠能之區位範圍」，並自即日生效。

依 據：「申請農業用地作農業設施容許使用審查辦法」第 29 條第 3 項。

公告事項：

- 一、公告地區：經濟部會同行政院農業委員會公告臺南市學甲區可優先推動漁業經營結合綠能之區位範圍，總面積 358.16 公頃（如清冊及附圖）。
- 二、本公告生效日起，由臺南市政府受理容許使用、同意備案及籌設許可等事宜。
- 三、另旨揭優先推動漁業經營結合綠能之區位範圍，涉及太陽光電環境與社會檢核相關訊息，請至 [www.sfea.org.tw](http://www.sfea.org.tw) 查詢。

### 2.嘉義縣布袋鎮及義竹鄉可優先推動漁業經營結合綠能之區位範圍

行政院公報

第 027 卷 第 184 期

20210929

財政經濟篇

經濟部  
行政院農業委員會公告

中華民國 110 年 9 月 28 日

經能字第 11004604750 號

農漁字第 1100721435 號

主 旨：公告「嘉義縣布袋鎮及義竹鄉可優先推動漁業經營結合綠能之區位範圍」，並自即日生效。

依 據：「申請農業用地作農業設施容許使用審查辦法」第 29 條第 3 項。

公告事項：

- 一、公告地區：經濟部會同行政院農業委員會公告嘉義縣布袋鎮及義竹鄉可優先推動漁業經營結合綠能之區位範圍，總面積 801.22 公頃（如清冊及附圖）。
- 二、本公告生效日起，由嘉義縣政府受理容許使用、同意備案及籌設許可等事宜。
- 三、另旨揭優先推動漁業經營結合綠能之區位範圍，涉及太陽光電環境與社會檢核相關訊息，請至 <https://www.sfea.org.tw> 查詢。

### 3.高雄市茄萣區、湖內區、路竹區、岡山區及阿蓮區可優先推動漁業經營結合綠能之區位範圍

行政院公報 第027卷 第196期 20211018 財政經濟篇

經濟部 公告 中華民國110年10月18日  
行政院農業委員會 經能字第11004605140號  
農漁字第1100723000號

主 旨：公告「高雄市茄萣區、湖內區、路竹區、岡山區及阿蓮區可優先推動漁業經營結合綠能之區位範圍」，並自即日起生效。

依 據：「申請農業用地作農業設施容許使用審查辦法」第29條第3項。

公告事項：

- 一、公告地區：經濟部會同行政院農業委員會公告高雄市茄萣區、湖內區、路竹區、岡山區及阿蓮區可優先推動漁業經營結合綠能之區位範圍，總面積1,176.99公頃；其中茄萣區、湖內區及路竹區涉及海岸管理法之陸域緩衝區計有面積389.14公頃（如清冊及附圖）。
- 二、本公告生效日起，由高雄市政府受理容許使用、同意備案及籌設許可等事宜；惟涉及海岸管理法之陸域緩衝區部分區域，俟經濟部檢具漁電共生專區海岸利用管理可行性規劃報告，經內政部認定符合「一級海岸保護區以外特定區位利用管理辦法」而免申請許可，始得受理。
- 三、另旨揭優先推動漁業經營結合綠能之區位範圍，涉及太陽光電環境與社會檢核相關訊息，請至<https://www.sfea.org.tw>查詢。

### 4.高雄市茄萣區、湖內區、路竹區、岡山區及阿蓮區可優先推動漁業經營結合綠能之區位範圍

行政院公報 第027卷 第199期 20211021 財政經濟篇

經濟部 公告 中華民國110年10月21日  
行政院農業委員會 經能字第11004605230號  
農漁字第1100723265號

主 旨：公告「高雄市永安區、彌陀區及梓官區可優先推動漁業經營結合綠能之區位範圍」，並自即日起生效。

依 據：「申請農業用地作農業設施容許使用審查辦法」第29條第3項。

公告事項：

- 一、公告地區：經濟部會同行政院農業委員會公告高雄市永安區、彌陀區及梓官區可優先推動漁業經營結合綠能之區位範圍，總面積968.34公頃；其中永安區及彌陀區涉及海岸管理法之陸域緩衝區計有面積872.47公頃（如清冊及附圖）。
- 二、本公告生效日起，由高雄市政府受理容許使用、同意備案及籌設許可等事宜；惟涉及海岸管理法之陸域緩衝區部分區域，俟經濟部檢具漁電共生專區海岸利用管理可行性規劃報告，經內政部認定符合「一級海岸保護區以外特定區位利用管理辦法」免申請許可，始得受理。
- 三、另旨揭優先推動漁業經營結合綠能之區位範圍，涉及太陽光電環境與社會檢核相關訊息，請至<https://www.sfea.org.tw>查詢。

## 5.屏東縣新園鄉及林邊鄉可優先推動漁業經營結合綠能之區位範圍

行政院公報

第027卷 第197期

20211019

財政經濟篇

經濟部

行政院農業委員會

公告

中華民國110年10月19日

經能字第11004605160號

農漁字第1100723001號

主 旨：公告「屏東縣新園鄉及林邊鄉可優先推動漁業經營結合綠能之區位範圍」，並自即日生效。

依 據：「申請農業用地作農業設施容許使用審查辦法」第29條第3項。

公告事項：

- 一、公告地區：經濟部會同行政院農業委員會公告屏東縣新園鄉及林邊鄉可優先推動漁業經營結合綠能之區位範圍，總面積275.61公頃（如清冊及附圖）。
- 二、本公告生效日起，由屏東縣政府受理容許使用、同意備案及籌設許可等事宜。
- 三、另旨揭優先推動漁業經營結合綠能之區位範圍，涉及太陽光電環境與社會檢核相關訊息，請至<https://www.sfea.org.tw>查詢。



## 附錄五：養殖漁業經營結合綠能設施專案計畫(核定版)

### 1.台南市學甲區養殖漁業經營結合綠能設施專案計畫(核定版)



經濟部能源局  
Bureau of Energy,  
Ministry of Economic Affairs

全站搜尋

進階搜尋

熱門關鍵字：再生能源 節約能源 節能標章

最新消息與活動 施政主題 能源法規 便民服務 能源統計 認識能源局

目前位置：首頁 > 施政主題 > 再生能源 > 漁電共生推動策略 > 臺南市學甲區養殖漁業經營結合綠能設施專案計畫(核定版)

漁電共生推動策略

- ▶ 漁電共生環社檢核推動規劃
- ▶ 漁電共生先行區環社檢核審查會議運作機制及建議審查原則

臺南市學甲區養殖漁業經營結合綠能設施專案計畫(核定版)



本部依行政院農業委員會「申請農業用地作農業設施容許使用審查辦法」第29條第1項規定，推動臺南市學甲區農業經營結合綠能專案計畫，並經同條第2項規定經行政院農業委員會審查核准在案。本專案計畫範圍為臺南市學甲區總計612口魚塢，面積共計320.74公頃(詳如清冊及附圖)，並自即日起受理申請。

■ 臺南市學甲區養殖漁業經營結合綠能設施專案計畫(修正版)

更新日期：110-05-31

### 2.嘉義縣布袋鎮及義竹鄉養殖漁業經營結合綠能設施專案計畫(核定版)



經濟部能源局  
Bureau of Energy,  
Ministry of Economic Affairs

全站搜尋

進階搜尋

熱門關鍵字：再生能源 節約能源 節能標章

最新消息與活動 施政主題 能源法規 便民服務 能源統計 認識能源局

目前位置：首頁 > 施政主題 > 再生能源 > 漁電共生推動策略 > 嘉義縣布袋鎮及義竹鄉養殖漁業經營結合綠能設施專案計畫(核定版)

漁電共生推動策略

- ▶ 漁電共生環社檢核推動規劃
- ▶ 漁電共生先行區環社檢核審查會議運作機制及建議審查原則
- ▶ 漁電共生先行區環境與社會友善措施白皮書

嘉義縣布袋鎮及義竹鄉養殖漁業經營結合綠能設施專案計畫(核定版)



本部依行政院農業委員會「申請農業用地作農業設施容許使用審查辦法」第29條第1項規定，推動嘉義縣布袋鎮及義竹鄉農業經營結合綠能專案計畫，並經同條第2項規定經行政院農業委員會審查核准在案。本專案計畫範圍為嘉義縣布袋鎮及義竹鄉總計8,464口魚塢，面積共計1,119.06公頃(詳如清冊及附圖)，並自即日起受理申請。


■ 嘉義縣布袋鎮及義竹鄉養殖漁業經營結合綠能設施專案計畫(核定本)

更新日期：110-09-09

[回上一頁](#) [回最上面](#)



### 3.高雄市茄萣區及湖內區養殖漁業經營結合綠能設施專案計畫(核定版)



全站搜尋

進階搜尋

熱門關鍵字：再生能源 節約能源 節能標章

最新消息與活動 施政主題 能源法規 便民服務 能源統計 認識能源局

目前位置：首頁 > 施政主題 > 再生能源 > 漁電共生推動策略 > 高雄市茄萣區及湖內區養殖漁業經營結合綠能設施專案計畫(核定版) 友善列印

#### 漁電共生推動策略

- ▶ 漁電共生環境社檢核推動規劃
- ▶ 漁電共生先行區環境社檢核審查會議運作機制及建議審查原則
- ▶ 漁電共生先行區環境與社會友善措施白紙書

#### 高雄市茄萣區及湖內區養殖漁業經營結合綠能設施專案計畫(核定版)


本部依行政院農業委員會「申請農業用地作農業設施容許使用審查辦法」第29條第1項規定，推動高雄市茄萣區及湖內區農業經營結合綠能專案計畫，並經同條第2項規定經行政院農業委員會審查核准在案。本專案計畫範圍為高雄市茄萣區及湖內區總計558口魚塭，面積共計279.52公頃(詳如清冊及附圖)，並自即日起受理申請。

■ 高雄市茄萣區及湖內區養殖漁業經營結合綠能設施專案計畫(核定本)

更新日期：110-10-06

◀ 回上一頁 ▶ 回最上面

### 4.高雄市永安區養殖漁業經營結合綠能設施專案計畫(核定版)



全站搜尋

進階搜尋

熱門關鍵字：再生能源 節約能源 節能標章

最新消息與活動 施政主題 能源法規 便民服務 能源統計 認識能源局

目前位置：首頁 > 施政主題 > 再生能源 > 漁電共生推動策略 > 高雄市永安區養殖漁業經營結合綠能設施專案計畫(核定版) 友善列印

#### 漁電共生推動策略

- ▶ 漁電共生環境社檢核推動規劃
- ▶ 漁電共生先行區環境社檢核審查會議運作機制及建議審查原則
- ▶ 漁電共生先行區環境與社會友善措施白紙書

#### 高雄市永安區養殖漁業經營結合綠能設施專案計畫(核定版)

本部依行政院農業委員會「申請農業用地作農業設施容許使用審查辦法」第29條第1項規定，推動高雄市永安區農業經營結合綠能專案計畫，並經同條第2項規定經行政院農業委員會審查核准在案。本專案計畫範圍為高雄市永安區總計201口魚塭，面積共計112.72公頃(詳如清冊及附圖)，並自即日起受理申請。

■ 高雄市永安區養殖漁業經營結合綠能設施專案計畫(核定本)

更新日期：110-10-06

◀ 回上一頁 ▶ 回最上面

### 5.屏東縣新園鄉、東港鎮及林邊鄉養殖漁業經營結合綠能設施專案計畫(核定版)



全站搜尋

進階搜尋

熱門關鍵字：再生能源 節約能源 節能標章

最新消息與活動 施政主題 能源法規 便民服務 能源統計 認識能源局

目前位置：首頁 > 施政主題 > 再生能源 > 漁電共生推動策略 > 屏東縣新園鄉、東港鎮及林邊鄉養殖漁業經營結合綠能設施專案計畫(核定版) 友善列印

#### 漁電共生推動策略

- ▶ 漁電共生環境社檢核推動規劃
- ▶ 漁電共生先行區環境社檢核審查會議運作機制及建議審查原則
- ▶ 漁電共生先行區環境與社會友善措施白紙書

#### 屏東縣新園鄉、東港鎮及林邊鄉養殖漁業經營結合綠能設施專案計畫(核定版)

本部依行政院農業委員會「申請農業用地作農業設施容許使用審查辦法」第29條第1項規定，推動屏東縣新園鄉、東港鎮及林邊鄉農業經營結合綠能專案計畫，並經同條第2項規定經行政院農業委員會審查核准在案。本專案計畫範圍為屏東縣新園鄉、東港鎮及林邊鄉總計1,283口魚塭，面積共計315.52公頃(詳如清冊及附圖)，並自即日起受理申請。

■ 屏東縣新園鄉、東港鎮及林邊鄉養殖漁業經營結合綠能設施專案計畫(核定本)

更新日期：110-10-06

◀ 回上一頁 ▶ 回最上面

## 附錄六：太陽光電發電系統竣工查驗表

附表十二 太陽光電發電系統竣工查驗表

查 驗 項 目	查驗結果			備註說明
	是	否	不適用	
一、是否檢具下列相關合格文件				
1.運轉、維護作業規範及程序書	<input type="checkbox"/>	<input type="checkbox"/>	<input type="checkbox"/>	
2.電力系統單線圖設計圖面及資料是否完善，及是否有簽證或蓋章	<input type="checkbox"/>	<input type="checkbox"/>	<input type="checkbox"/>	
3.太陽電池模組出廠型式報告	<input type="checkbox"/>	<input type="checkbox"/>	<input type="checkbox"/>	建議太陽電池模組通過以下之一國際測試認證：IEC-61215、CEC-503、UL-1703、IEEE-1262、JISC-8917。
4.直/交流電力轉換器出廠型式試驗報告				
5.斷路器及變壓器試運轉檢驗報告	<input type="checkbox"/>	<input type="checkbox"/>	<input type="checkbox"/>	
6.各接地點之接地電阻量測報告	<input type="checkbox"/>	<input type="checkbox"/>	<input type="checkbox"/>	
7.防止太陽光電發電系統獨立運轉功能試驗報告	<input type="checkbox"/>	<input type="checkbox"/>	<input type="checkbox"/>	
8.架空線路/電力電纜設備試運轉檢驗報告	<input type="checkbox"/>	<input type="checkbox"/>	<input type="checkbox"/>	
9.太陽電池模組與支撐架、水泥基礎樁等設計經系統結構安全專業技師簽證及送該管直轄市、縣（市）政府備查之文件。	<input type="checkbox"/>	<input type="checkbox"/>	<input type="checkbox"/>	
二、現場設備與設施				
1.太陽電池模組是否與基本資料相符	<input type="checkbox"/>	<input type="checkbox"/>	<input type="checkbox"/>	
2.太陽電池模組運轉是否正常	<input type="checkbox"/>	<input type="checkbox"/>	<input type="checkbox"/>	請廠內人員說明。
3.太陽電池模組支撐架是否完善及是否與基本資料相符	<input type="checkbox"/>	<input type="checkbox"/>	<input type="checkbox"/>	
4.直/交流電力轉換器否與基本資料相符	<input type="checkbox"/>	<input type="checkbox"/>	<input type="checkbox"/>	
5.直/交流電力轉換器運轉是否正常	<input type="checkbox"/>	<input type="checkbox"/>	<input type="checkbox"/>	請廠內人員說明。
6.直流接線箱及交流配電盤是否完善	<input type="checkbox"/>	<input type="checkbox"/>	<input type="checkbox"/>	
7.接地設施是否完善及是否與基本資料相符	<input type="checkbox"/>	<input type="checkbox"/>	<input type="checkbox"/>	
8.避雷設施是否完善及是否與基本資料相符	<input type="checkbox"/>	<input type="checkbox"/>	<input type="checkbox"/>	
9.變壓器運轉是否正常	<input type="checkbox"/>	<input type="checkbox"/>	<input type="checkbox"/>	請廠內人員說明。
10.保護系統運作是否正常及是否與基本資料相符	<input type="checkbox"/>	<input type="checkbox"/>	<input type="checkbox"/>	1.部份保護功能內建於直/交流電力轉換器。 2.另勘查變壓器及輸電線路保護系統運作情形。 3.請廠內人員說明。
11.相關配電線路及管路裝設是否符合屋內線路裝置規則規定	<input type="checkbox"/>	<input type="checkbox"/>	<input type="checkbox"/>	
12.架空線路/電力電纜運作是否正常及是否與基本資料相符	<input type="checkbox"/>	<input type="checkbox"/>	<input type="checkbox"/>	請廠內人員說明。
13.監控系統運作是否正常	<input type="checkbox"/>	<input type="checkbox"/>	<input type="checkbox"/>	請廠內人員說明。
14.興建地點與面積是否與原核准計畫相符	<input type="checkbox"/>	<input type="checkbox"/>	<input type="checkbox"/>	
三、人員與組織				

查 驗 項 目	查驗結果			備註說明
	是	否	不適用	
1.是否建立電廠組織架構	<input type="checkbox"/>	<input type="checkbox"/>	<input type="checkbox"/>	
2.是否辦理現場人員作業相關證照及訓練紀錄	<input type="checkbox"/>	<input type="checkbox"/>	<input type="checkbox"/>	
3.是否成立緊急應變人員編組、程序	<input type="checkbox"/>	<input type="checkbox"/>	<input type="checkbox"/>	
四、綜合審查意見			核章欄	

廠戳：\_\_\_\_\_ 會同人員：\_\_\_\_\_ 查驗人員：\_\_\_\_\_

## 附錄七：養殖漁業經營結合綠能設施養殖事實認定標準

太陽光電組

電子公文

### 行政院農業委員會 函

機關地址：100臺北市南海路37號  
承辦人：吳俊良  
電話：(02)23835770  
傳真：(02)23328950  
電子信箱：chunliang@msl.f.a.gov.tw

受文者：經濟部

發文日期：中華民國110年3月18日

發文字號：農漁字第1101346676號

速別：普通件

密等及解密條件或保密期限：

附件：

主旨：有關推動辦理養殖漁業經營結合綠能設施，涉及養殖事實認定標準案，詳如說明，請查照轉知相關漁業(民)團體會員。

說明：

一、依據經濟部110年2月17日經能字第11002601790號函辦理。

二、旨案經本(110)年1月23日經濟部邀集本會等單位召開「太陽光電討論議題研商會議」討論，結論略以：

(一)漁電共生為確保實際養殖行為，將以其漁產物具產銷履歷(或ASC等國際相關認證)、購買魚苗及飼料單據、放養量申報及魚貨交易等文件作為判斷養殖經營事實之參據項目，並依申請農業容許之養殖經營計畫書內放養量為基準，請漁民落實每年放養量申報，作為地方政府容許審查依據。

(二)至於營運期間，除發生天然災害或不可抗力事實外，若未依經營計畫書辦理或未落實放養量申報，將以所提經營養殖物種於漁業統計年報近3年產量平均值7成作為養殖經營事實之判定。

(三)另在20年期間，擬變更養殖物種，可向地方農業主管機關申請變更養殖經營計畫。

110. 3. 19



總收文



11000075590

第1頁 共2頁



110/03/19經濟部總收文

\*11000557600\*

委辦 3/9

## 附錄八：文蛤養殖技術手冊<sup>8 2</sup>

文蛤是國內重要的水產養殖種類之一，因肉質鮮美、料理容易，且富含豐富的蛋白質、鈣、磷、鐵、維生素及其他微量元素，因此被視為天然的保健食品，也由於口感獨特，故深受消費者喜愛。然而近幾年台灣地區文蛤養殖產業面臨極端季候變異、天然災害、水域環境污染、池底環境惡化、病原變異與外來貝類入侵等問題，以致產量逐年減少，加上國際間產業發展競爭、放養密度不當、缺乏科學化管理、傳統養殖觀念轉型不易與從業人口高齡化等問題，以致產業發展受阻，產能不穩定，以致無法穩定供應廣大的消費市場，產業逐漸失去競爭優勢。

為能重拾國內文蛤養殖產業的發展機會，學者將友善養殖管理技術推廣至現場，包含放養前的養殖池清理、消毒以及底土活化程序，種苗選購與放養技術，透過水底質改良劑(如電解二氧化氯、電解水)的應用降低外來貝類附著問題，改善文蛤養殖過程因環境變異所產生的空飄、翹角或大量死亡情況，應用效能益生菌來營造文蛤養殖池之優質生態系與養殖環境，進而提高養殖過程文蛤的活存率以及養殖收益，近年技術之推動已有顯著成效，茲將養殖前後相關應用技術說明如下：

### 1. 優良養殖場域的選擇

雖然文蛤是雲林地區的重要養殖種類，然而近幾年受到工業污染以致環境變異與外來貝類入侵等問題，對於當地的養殖漁業發展明顯造成威脅。環境資源與養殖條件的變動，直接影響養殖收益，因此場域的選擇除首要包含四大要件，即交通與電力問題、地形與地質條件、水文條件(如水質、水溫、降雨量與鹽度等)、方便性與便利性、人文條件等問題，另需留意是否位處工業區、畜牧區或汙染區等，以免養殖條件受限。

### 2. 養殖池的整理與消毒

文蛤放養前須落實整池及池底活化工作，亦可配合束井技術來強化整池效果；養殖期間累積於底土之有機物質容易造成池底老化問題，若未能於放養前清除乾淨，池底有害物質會於放養過

<sup>8</sup> 鄭安倉、莊翔傑、陳建佑、蘇柏維，文蛤產業之技術升級與競爭力提升。台灣水產，724期：48-55，2020。

<sup>9</sup> 鄭安倉，台灣地區文蛤產業技術升級與競爭力提升計畫期末報告(計畫編號：109農再-2.2.5-2.2-漁-001-004)，2020。

程大量消耗水中溶氧或導致養殖環境不佳、當底土 pH 低於 7 以下，會造成養殖生物緊迫，若 pH 低至 6.5 以下，則會造成大量死亡、活存率大幅降低的情況，影響育成率與活存率。落實整池及池底活化工作首要步驟是池底汙泥清洗或客土的使用，以及池底消毒與氧化工作，接著透過底質改良劑(如石灰、腐植酸)的施用，完成底質改良步驟，並徹底進行消毒動作，最後再應用效能益生菌同步進行水底質活化，此過程需結合相關重要水質參數的監測調整，以建構優質生態系，並營造優質環境，待水質狀況呈現穩定後才可進行放養。

### 3. 引用水源的消毒與處理

建議引用水源抽入蓄水池後，應先進行過濾、消毒、殺菌等處理程序，另可配合效能益生菌之使用，進而維持優質水質環境，減少病害發生，消毒方式可視養殖池條件或目的選用不同消毒劑，如漂白水、雙氧水、氯錠、(電解)二氧化氯或電解水等，電解二氧化氯或電解水均具有強氧化性，可應用於消毒、殺菌、除臭及去除有機物的過程，放養前可以 30~60 ppm 的電解二氧化氯進行消毒動作，以降低繁養殖過程之相關風險。

文蛤養殖過程常見之水源問題包含水質控管不易或尚未進行消毒動作、水中氨氮或亞硝酸濃度過高、水中鐵質含量過高或異種貝的干擾等，建議可配合沙濾機的應用，將原水過濾淨化後再使用於養殖池內，以達到淨化水質與優質水源控管之目的，降低養殖過程相關風險，提高養殖效益。

引進之水源須徹底進行消毒動作，應用效能益生菌同步進行水底質活化，此過程需結合相關重要水質參數的監測調整，以建構優質生態系，並營造放養前的優質環境，待水質狀況呈現穩定後才可進行放養。於放養後則定期及規律性的使用水質改良劑，透過滴流法添加於水體，落實優化環境之保養、消毒，降低病原菌感染、減少病原體傳播與提高養殖效益。

### 4. 種苗選購與放養

種苗的選購可透過觀察種苗行為、種苗外觀，或是解剖觀察以及了解種苗場的飼育環境等進行評估，種苗行為主要著重在活力與攝食情況是否正常，而種苗外觀則以顏色、肥滿度及生產紋



路為選購依據，另需觀察種苗場的飼育環境需如培育水溫、水質狀況、底質狀況、周遭環境之清潔度與是否落實檢疫、消毒工作是否徹底等。種苗的放養密度建議 500 粒/台斤的幼苗應控管在每公頃放養密度不超過 130 萬粒幼苗為原則，另外每甲地應至少以配置 2 台水車為原則。

#### 5. 液態飼料的應用技術

文蛤養殖過程液態飼料的應用相當普遍，但若粉狀飼料過量投餵及發酵使用不正確，也容易導致池底有機物及病源過高，養殖環境惡化以致池底 pH 值低於 6.5 之臨界點，造成文蛤活存率大幅降低，故使用液態飼料須注意事項包含慎選使用種類、液態飼料製程、避免過量投餵、避免投餵不均，以及注意池底環境之變化等問題。

#### 6. 效能益生菌的應用

水產養殖過程常應用益生菌作為水質改良、底質改善、增加營養或競爭環境潛在致病菌等功能，文蛤養殖期間適當的應用效能益生菌可維護優質的養殖環境，減少病原感染風險，也可為藻類提供可利用的營養鹽以穩定水色，建議文蛤養殖過程可持續性的施用光合菌，其主要功能為代謝池底硫化物、降低池底微生物耗氧的需求等，可有效減少池底硫化氫含量，穩定水色，維持良好生態環境，也可透過水車的帶動使其均勻分布於池中，若底土有臭土味的情況，亦可增加光合菌使用頻率或提高使用量，同時配合腐植酸鈉等底質改良劑，以物理性的處理方式吸附池底過多的硫化物。

#### 7. 水底質改良劑的應用

水質改良劑的使用受限於養殖地理環境條件、使用目的、有效性、方便性及對環境友善等因素，建議可選擇應用電解二氧化氯(40 公升以上/公頃)或電解水(200 公升以上/公頃)落實水源淨化與消毒步驟，避免病原感染問題，另建議以滴流取代傳統直接潑灑方式，不僅能有效降低養殖成本，達到最佳消毒與保養效果，並能克服文蛤養殖過程所面臨的空飄、翹角或異種貝問題，營造優質養殖環境，降低養殖過程可能伴隨發生之相關風險，提高養殖收益。



## 8. 文蛤養殖過程常見問題與建議處理方式

- (1) 養殖過程如何避免「土皮生成」：掌控虱目魚的放養時機、適當的虱目魚放養數量、正確的投餵管理、光合菌與酵素的施用。
- (2) 如何克服夏季養殖過程面臨「高水溫」的問題：適當的引用水源、適當的水位、正確的投餵管理技術、善用光合菌、善用東井技術。
- (3) 如何避免因排精或排卵所造成的體弱或死亡：注意池水的鹽度調控及時機、遵守投餵管理原則(時機及種類)、水車的應用。
- (4) 如何因應「雨季或連續降雨」問題：保持適當的鹽度、運用上層排水設備維持水質、降雨前後，石灰與光合菌的施用、水車的應用。
- (5) 養殖過程「異種貝」的去除方式：
  - A. 水源處理：可選擇使用氯錠、茶粕、粗過濾、砂濾機等方式。
  - B. 生物防治：選擇混養虱目魚(去除土皮或絲藻)、變身苦(去除絲藻)、黃鰭鯛、黃臘鰻(去除異種貝)、五鬚蝦或大肚魚(去除魚虱)、其他可混養種類亦有牡蠣或白蝦等。
  - C. 綜合法

## 附錄九：行政院農業委員會水產試驗所模擬養殖結合綠能設施試驗

電子公文

檔 號：  
保存年限：

### 行政院農業委員會水產試驗所 函

機關地址：20246 基隆市和一路199號  
承辦人：宋嘉軒  
電話：(02)2462—2101  
傳真：(02)2462—4627  
電子信箱：chsung@mail.tfrin.gov.tw

受文者：經濟部能源局  
發文日期：中華民國109年12月11日  
發文字號：農水試企字第1092304247號  
速別：最速件  
密等及解密條件或保密期限：  
附件：如文(a1.pdf、a2.pdf、a3.pdf、a4.pdf、a5.pdf)

主旨：有關貴局為研提修正「漁業經營結合綠能之區位範圍海岸利用管理可行性規劃報告(草案)」請本所函復說明並提供佐證資料案，復如說明，請查照。

說明：

- 一、依據貴局109年12月10日能技字第10900697330號函辦理。
- 二、本所進行之漁電共生模擬試驗，以全國近年產量前10大養殖物種進行，並規劃於4年內(108—111年)完成，目前已完成虱目魚、吳郭魚與七星鱸的模擬試驗，模擬實驗結果顯示遮蔽不影響養殖生物成長，並由水質檢測與養殖生物成長結果分析，推測因遮蔽有助於穩定水溫，對於養殖生物帶來正面效益。
- 三、文蛤養殖試驗部分，在夏季顯示適度的遮蔽可讓文蛤有較好的成長環境，但在文蛤養殖驗中發現秋季過後，遮蔽組有成長略差的情形，現已找到在低日照期適合的餌料藻種，預期生產效率可再提升。
- 四、目前本所相關研究成果已刊登於臺灣水產學會刊47卷2期，詳如附件：  
(一)Effects of floating photovoltaic buoys on water quality and planktonic composition in milkfish culture pond。





- (二) Effects of different shading rates on the growth and water quality of hard clam (*Meretrix lusoria*) aquaculture.
- (三) Simulation of environmental factor variations of floating photovoltaic milkfish culture pond.
- (四) The effects of different cover ratios on *Lateolabrax japonicus* culture.
- (五) Effects of microalgae concentration and species on feeding hard clam.

正本：經濟部能源局

副本：本所企劃資訊組、海水繁養殖研究中心 2020/12/11 16:27:39

## 附錄十：本計畫範圍(關注減緩區)清冊

「資訊公開雲林縣口湖鄉養殖漁業經營結合綠能設施專案計畫專區範圍」							
縣市	鄉鎮	非陸域緩衝區魚塭數	陸域緩衝區魚塭數	總魚塭數	非陸域緩衝區面積(公頃)	陸域緩衝區面積(公頃)	總面積(公頃)
雲林縣	口湖鄉	430	1,377	1,807	122.28	494.32	616.60
	總計	430	1,377	1,807	122.28	494.32	616.60

「資訊公開雲林縣口湖鄉養殖漁業經營結合綠能設施專案計畫專區範圍」									
項次	縣市	行政區	段名	地號	魚塭號	土地使用分區	土地使用類別	魚塭面積(平方公尺)	備註
1	雲林縣	口湖鄉	下崙段	1003-5	5590	一般農業區	農牧用地	38.81	*
2	雲林縣	口湖鄉	下崙段	1004	5588-1	一般農業區	農牧用地	771.78	*
3	雲林縣	口湖鄉	下崙段	1004-10	5588-1	一般農業區	農牧用地	93.03	*
4	雲林縣	口湖鄉	下崙段	1004-3	5588-1	一般農業區	農牧用地	446.58	*
5	雲林縣	口湖鄉	下崙段	1007-5	5596	一般農業區	農牧用地	36.02	*
6	雲林縣	口湖鄉	下崙段	1008-3	5596	一般農業區	農牧用地	0.00	*
7	雲林縣	口湖鄉	下崙段	1016	5584	一般農業區	農牧用地	21.09	*
8	雲林縣	口湖鄉	下崙段	1019	5584	一般農業區	農牧用地	5.77	*
9	雲林縣	口湖鄉	下崙段	1019-1	5584	一般農業區	農牧用地	15.25	*
10	雲林縣	口湖鄉	下崙段	1019-2	5584-1	一般農業區	農牧用地	0.76	*
11	雲林縣	口湖鄉	下崙段	1021	5584-1	一般農業區	農牧用地	26.68	*
12	雲林縣	口湖鄉	下崙段	1026	4011	一般農業區	農牧用地	41.22	*
13	雲林縣	口湖鄉	下崙段	1028-2	5599	一般農業區	農牧用地	120.20	*
14	雲林縣	口湖鄉	下崙段	1028-9	5599	一般農業區	農牧用地	885.70	*
15	雲林縣	口湖鄉	下崙段	1031	4011	一般農業區	農牧用地	5.56	*
16	雲林縣	口湖鄉	下崙段	1032	5506	一般農業區	養殖用地	1,084.79	*
17	雲林縣	口湖鄉	下崙段	1032-1	5506	一般農業區	農牧用地	441.58	*
18	雲林縣	口湖鄉	下崙段	1032-2	5506	一般農業區	養殖用地	1,623.93	*
19	雲林縣	口湖鄉	下崙段	1048-2	5601	一般農業區	養殖用地	0.46	*
20	雲林縣	口湖鄉	下崙段	1051-2	5629	一般農業區	農牧用地	1,788.77	*
21	雲林縣	口湖鄉	下崙段	1051-3	5629	一般農業區	農牧用地	362.89	*
22	雲林縣	口湖鄉	下崙段	1051-4	5629	一般農業區	農牧用地	123.96	*
23	雲林縣	口湖鄉	下崙段	1052	5598	一般農業區	農牧用地	13.59	*
24	雲林縣	口湖鄉	下崙段	1053	5601	一般農業區	農牧用地	44.39	*
25	雲林縣	口湖鄉	下崙段	1053	5601	一般農業區	農牧用地	5.18	*
26	雲林縣	口湖鄉	下崙段	1053-3	5628	一般農業區	農牧用地	1,462.09	*
27	雲林縣	口湖鄉	下崙段	1054	5628	一般農業區	農牧用地	573.51	*
28	雲林縣	口湖鄉	下崙段	1054-2	5628	一般農業區	農牧用地	453.17	*
29	雲林縣	口湖鄉	下崙段	1054-3	5628	一般農業區	農牧用地	1,093.72	*
30	雲林縣	口湖鄉	下崙段	1055-1	5628	一般農業區	農牧用地	36.77	*
31	雲林縣	口湖鄉	下崙段	1055-1	5629	一般農業區	農牧用地	0.27	*
32	雲林縣	口湖鄉	下崙段	1055-1	5630	一般農業區	農牧用地	2,893.32	*
33	雲林縣	口湖鄉	下崙段	1055-1	5631	一般農業區	農牧用地	32.21	*
34	雲林縣	口湖鄉	下崙段	1056	5630	一般農業區	農牧用地	368.36	*
35	雲林縣	口湖鄉	下崙段	1056	5631	一般農業區	農牧用地	95.17	*
36	雲林縣	口湖鄉	下崙段	1083	5703	一般農業區	農牧用地	870.77	*
37	雲林縣	口湖鄉	下崙段	1083	5705	一般農業區	農牧用地	304.79	*
38	雲林縣	口湖鄉	下崙段	1083-1	5705	一般農業區	農牧用地	583.65	*
39	雲林縣	口湖鄉	下崙段	1083-2	5705	一般農業區	農牧用地	3,199.92	*
40	雲林縣	口湖鄉	下崙段	1084	5705	一般農業區	農牧用地	3.88	*
41	雲林縣	口湖鄉	下崙段	1084	5762	一般農業區	農牧用地	1,021.67	*
42	雲林縣	口湖鄉	下崙段	1084-2	5762	一般農業區	養殖用地	1,167.36	*
43	雲林縣	口湖鄉	下崙段	1084-3	5762	一般農業區	養殖用地	883.65	*
44	雲林縣	口湖鄉	下崙段	1085	5762	一般農業區	養殖用地	108.00	*
45	雲林縣	口湖鄉	下崙段	1085	5764	一般農業區	養殖用地	2,690.79	*
46	雲林縣	口湖鄉	下崙段	1085	5765	一般農業區	養殖用地	196.94	*
47	雲林縣	口湖鄉	下崙段	1085-2	5764	一般農業區	農牧用地	76.29	*
48	雲林縣	口湖鄉	下崙段	1085-2	5765	一般農業區	農牧用地	636.81	*
49	雲林縣	口湖鄉	下崙段	1085-3	5765	一般農業區	養殖用地	1,519.58	*
50	雲林縣	口湖鄉	下崙段	1085-3	5766	一般農業區	養殖用地	1,933.31	*
51	雲林縣	口湖鄉	下崙段	1085-4	5762	一般農業區	養殖用地	3.27	*
52	雲林縣	口湖鄉	下崙段	1085-4	5764	一般農業區	養殖用地	297.94	*
53	雲林縣	口湖鄉	下崙段	1085-4	5765	一般農業區	養殖用地	129.96	*
54	雲林縣	口湖鄉	下崙段	1085-4	5766	一般農業區	養殖用地	108.17	*
55	雲林縣	口湖鄉	下崙段	1086	5766	一般農業區	養殖用地	264.40	*
56	雲林縣	口湖鄉	下崙段	1086	5782	一般農業區	養殖用地	3,242.87	*
57	雲林縣	口湖鄉	下崙段	1089	5770	一般農業區	養殖用地	163.93	*
58	雲林縣	口湖鄉	下崙段	1089	5777	一般農業區	養殖用地	3,885.75	*
59	雲林縣	口湖鄉	下崙段	1089	5779	一般農業區	養殖用地	81.47	*
60	雲林縣	口湖鄉	下崙段	1089-1	5770	一般農業區	農牧用地	85.14	*

「資訊公開雲林縣口湖鄉養殖漁業經營結合綠能設施專案計畫專區範圍」									
項次	縣市	行政區	段名	地號	魚塭號	土地使用分區	土地使用類別	魚塭面積(平方公尺)	備註
61	雲林縣	口湖鄉	下崙段	1089-1	5777	一般農業區	農牧用地	93.62	*
62	雲林縣	口湖鄉	下崙段	1089-1	5779	一般農業區	農牧用地	15.84	*
63	雲林縣	口湖鄉	下崙段	1090	5770	一般農業區	養殖用地	938.30	*
64	雲林縣	口湖鄉	下崙段	1090-2	5770	一般農業區	農牧用地	822.62	*
65	雲林縣	口湖鄉	下崙段	1090-3	5770	一般農業區	養殖用地	2,293.92	*
66	雲林縣	口湖鄉	下崙段	1091-1	5757	一般農業區	養殖用地	295.73	*
67	雲林縣	口湖鄉	下崙段	1091-1	5769	一般農業區	養殖用地	2,692.89	*
68	雲林縣	口湖鄉	下崙段	1091-1	5770	一般農業區	養殖用地	2,901.15	*
69	雲林縣	口湖鄉	下崙段	1091-2	5770	一般農業區	農牧用地	147.98	*
70	雲林縣	口湖鄉	下崙段	1092	5757	一般農業區	養殖用地	2,044.05	*
71	雲林縣	口湖鄉	下崙段	1092	5758	一般農業區	養殖用地	375.65	*
72	雲林縣	口湖鄉	下崙段	1093-1	5758	一般農業區	養殖用地	2,377.39	*
73	雲林縣	口湖鄉	下崙段	1094	5758	一般農業區	養殖用地	1,525.29	*
74	雲林縣	口湖鄉	下崙段	1094	5759	一般農業區	養殖用地	185.04	*
75	雲林縣	口湖鄉	下崙段	1095	5759	一般農業區	農牧用地	194.39	*
76	雲林縣	口湖鄉	下崙段	1095	5759	一般農業區	農牧用地	0.64	*
77	雲林縣	口湖鄉	下崙段	1095	5760	一般農業區	農牧用地	2,869.60	*
78	雲林縣	口湖鄉	下崙段	1095	5761	一般農業區	農牧用地	1,478.36	*
79	雲林縣	口湖鄉	下崙段	1095-1	5770	一般農業區	養殖用地	67.72	*
80	雲林縣	口湖鄉	下崙段	1095-1	5771	一般農業區	養殖用地	2,953.83	*
81	雲林縣	口湖鄉	下崙段	1095-1	5773	一般農業區	養殖用地	3,492.70	*
82	雲林縣	口湖鄉	下崙段	1095-1	5775	一般農業區	養殖用地	10.36	*
83	雲林縣	口湖鄉	下崙段	1095-1	5777	一般農業區	養殖用地	57.18	*
84	雲林縣	口湖鄉	下崙段	1095-17	5766	一般農業區	養殖用地	151.81	*
85	雲林縣	口湖鄉	下崙段	1095-17	5782	一般農業區	養殖用地	728.50	*
86	雲林縣	口湖鄉	下崙段	1095-18	5783	一般農業區	農牧用地	728.67	*
87	雲林縣	口湖鄉	下崙段	1095-19	5774	一般農業區	農牧用地	40.50	*
88	雲林縣	口湖鄉	下崙段	1095-19	5780	一般農業區	農牧用地	14.16	*
89	雲林縣	口湖鄉	下崙段	1095-20	5774	一般農業區	農牧用地	128.97	*
90	雲林縣	口湖鄉	下崙段	1095-23	5775	一般農業區	農牧用地	582.98	*
91	雲林縣	口湖鄉	下崙段	1095-24	5770	一般農業區	農牧用地	7.01	*
92	雲林縣	口湖鄉	下崙段	1095-24	5779	一般農業區	農牧用地	253.19	*
93	雲林縣	口湖鄉	下崙段	1095-25	5770	一般農業區	養殖用地	46.39	*
94	雲林縣	口湖鄉	下崙段	1095-25	5779	一般農業區	養殖用地	16.28	*
95	雲林縣	口湖鄉	下崙段	1095-25	5779	一般農業區	養殖用地	0.08	*
96	雲林縣	口湖鄉	下崙段	1095-26	5773	一般農業區	農牧用地	99.50	*
97	雲林縣	口湖鄉	下崙段	1095-26	5775	一般農業區	農牧用地	28.40	*
98	雲林縣	口湖鄉	下崙段	1095-26	5940	一般農業區	農牧用地	42.03	*
99	雲林縣	口湖鄉	下崙段	1095-26	5940	一般農業區	農牧用地	17.74	*
100	雲林縣	口湖鄉	下崙段	1095-27	5771	一般農業區	農牧用地	334.29	*
101	雲林縣	口湖鄉	下崙段	1095-28	5755	一般農業區	養殖用地	2,623.07	*
102	雲林縣	口湖鄉	下崙段	1095-28	5756	一般農業區	養殖用地	2,622.46	*
103	雲林縣	口湖鄉	下崙段	1095-28	5757	一般農業區	養殖用地	37.96	*
104	雲林縣	口湖鄉	下崙段	1095-28	5758	一般農業區	養殖用地	24.19	*
105	雲林縣	口湖鄉	下崙段	1095-28	5760	一般農業區	養殖用地	3.01	*
106	雲林縣	口湖鄉	下崙段	1095-28	5769	一般農業區	養殖用地	4.42	*
107	雲林縣	口湖鄉	下崙段	1095-29	5754	一般農業區	農牧用地	5.55	*
108	雲林縣	口湖鄉	下崙段	1095-29	5756	一般農業區	農牧用地	136.75	*
109	雲林縣	口湖鄉	下崙段	1095-29	5760	一般農業區	農牧用地	6.49	*
110	雲林縣	口湖鄉	下崙段	1095-30	5716	一般農業區	農牧用地	3.36	*
111	雲林縣	口湖鄉	下崙段	1095-30	5729	一般農業區	農牧用地	1,375.28	*
112	雲林縣	口湖鄉	下崙段	1095-31	5729	一般農業區	農牧用地	372.38	*
113	雲林縣	口湖鄉	下崙段	1095-32	5715	一般農業區	農牧用地	9.02	*
114	雲林縣	口湖鄉	下崙段	1095-32	5727	一般農業區	農牧用地	193.90	*
115	雲林縣	口湖鄉	下崙段	1095-32	5727	一般農業區	農牧用地	113.04	*
116	雲林縣	口湖鄉	下崙段	1095-32	5728	一般農業區	農牧用地	363.93	*
117	雲林縣	口湖鄉	下崙段	1095-32	5729	一般農業區	農牧用地	788.18	*
118	雲林縣	口湖鄉	下崙段	1095-33	5759	一般農業區	農牧用地	643.16	*
119	雲林縣	口湖鄉	下崙段	1095-33	5760	一般農業區	農牧用地	536.69	*
120	雲林縣	口湖鄉	下崙段	1095-34	5759	一般農業區	農牧用地	3,746.48	*



「資訊公開雲林縣口湖鄉養殖漁業經營結合綠能設施專案計畫專區範圍」									
項次	縣市	行政區	段名	地號	魚塭號	土地使用分區	土地使用類別	魚塭面積(平方公尺)	備註
121	雲林縣	口湖鄉	下崙段	1095-34	5760	一般農業區	農牧用地	66.46	*
122	雲林縣	口湖鄉	下崙段	1095-35	5725	一般農業區	農牧用地	14.99	*
123	雲林縣	口湖鄉	下崙段	1095-35	5726	一般農業區	農牧用地	102.57	*
124	雲林縣	口湖鄉	下崙段	1095-36	5726	一般農業區	農牧用地	4,175.59	*
125	雲林縣	口湖鄉	下崙段	1095-37	5780	一般農業區	養殖用地	3,602.15	*
126	雲林縣	口湖鄉	下崙段	1095-37	5781	一般農業區	養殖用地	178.38	*
127	雲林縣	口湖鄉	下崙段	1095-38	5775	一般農業區	養殖用地	8,550.45	*
128	雲林縣	口湖鄉	下崙段	1095-38	5776	一般農業區	養殖用地	2,131.12	*
129	雲林縣	口湖鄉	下崙段	1095-38	5779	一般農業區	養殖用地	1,390.36	*
130	雲林縣	口湖鄉	下崙段	1095-38	5940	一般農業區	養殖用地	24.29	*
131	雲林縣	口湖鄉	下崙段	1095-38	5940	一般農業區	養殖用地	27.98	*
132	雲林縣	口湖鄉	下崙段	1095-38	5943	一般農業區	養殖用地	4,717.67	*
133	雲林縣	口湖鄉	下崙段	1095-38	5944	一般農業區	養殖用地	3,985.33	*
134	雲林縣	口湖鄉	下崙段	1095-38	5945	一般農業區	養殖用地	4,160.81	*
135	雲林縣	口湖鄉	下崙段	1095-39	5716	一般農業區	養殖用地	2.71	*
136	雲林縣	口湖鄉	下崙段	1095-39	5754	一般農業區	養殖用地	2,969.52	*
137	雲林縣	口湖鄉	下崙段	1095-39	5760	一般農業區	養殖用地	4.96	*
138	雲林縣	口湖鄉	下崙段	1095-40	5752	一般農業區	養殖用地	12.45	*
139	雲林縣	口湖鄉	下崙段	1095-40	5753	一般農業區	養殖用地	4,381.19	*
140	雲林縣	口湖鄉	下崙段	1095-41	5782	一般農業區	養殖用地	61.76	*
141	雲林縣	口湖鄉	下崙段	1095-41	5783	一般農業區	養殖用地	905.23	*
142	雲林縣	口湖鄉	下崙段	1095-42	5766	一般農業區	養殖用地	26.93	*
143	雲林縣	口湖鄉	下崙段	1095-42	5782	一般農業區	養殖用地	683.90	*
144	雲林縣	口湖鄉	下崙段	1095-43	5782	一般農業區	養殖用地	10.28	*
145	雲林縣	口湖鄉	下崙段	1095-43	5783	一般農業區	養殖用地	162.55	*
146	雲林縣	口湖鄉	下崙段	1095-5	5781	一般農業區	養殖用地	4,585.10	*
147	雲林縣	口湖鄉	下崙段	1095-5	5783	一般農業區	養殖用地	1,449.93	*
148	雲林縣	口湖鄉	下崙段	1095-8	5725	一般農業區	養殖用地	3,800.95	*
149	雲林縣	口湖鄉	下崙段	1095-8	5753	一般農業區	養殖用地	27.91	*
150	雲林縣	口湖鄉	下崙段	1095-9	5726	一般農業區	農牧用地	4,406.19	*
151	雲林縣	口湖鄉	下崙段	1097	5716	一般農業區	農牧用地	1,594.75	*
152	雲林縣	口湖鄉	下崙段	1097-2	5716	一般農業區	農牧用地	389.44	*
153	雲林縣	口湖鄉	下崙段	1097-3	5716	一般農業區	農牧用地	42.01	*
154	雲林縣	口湖鄉	下崙段	1098	5715	一般農業區	農牧用地	41.12	*
155	雲林縣	口湖鄉	下崙段	1098	5716	一般農業區	農牧用地	1,570.57	*
156	雲林縣	口湖鄉	下崙段	1098-1	5715	一般農業區	農牧用地	1,882.86	*
157	雲林縣	口湖鄉	下崙段	1098-1	5716	一般農業區	農牧用地	0.34	*
158	雲林縣	口湖鄉	下崙段	1098-2	5715	一般農業區	農牧用地	5,629.23	*
159	雲林縣	口湖鄉	下崙段	1098-2	5727	一般農業區	農牧用地	28.94	*
160	雲林縣	口湖鄉	下崙段	1098-4	5702	一般農業區	農牧用地	59.67	*
161	雲林縣	口湖鄉	下崙段	1098-4	5703	一般農業區	農牧用地	57.38	*
162	雲林縣	口湖鄉	下崙段	1098-7	5716	一般農業區	農牧用地	929.70	*
163	雲林縣	口湖鄉	下崙段	1098-7	5729	一般農業區	農牧用地	6.17	*
164	雲林縣	口湖鄉	下崙段	1098-8	5716	一般農業區	農牧用地	663.18	*
165	雲林縣	口湖鄉	下崙段	1098-8	5729	一般農業區	農牧用地	11.87	*
166	雲林縣	口湖鄉	下崙段	1098-9	5715	一般農業區	農牧用地	4.65	*
167	雲林縣	口湖鄉	下崙段	1098-9	5716	一般農業區	農牧用地	5.10	*
168	雲林縣	口湖鄉	下崙段	1098-9	5729	一般農業區	農牧用地	1.40	*
169	雲林縣	口湖鄉	下崙段	1099	5715	一般農業區	農牧用地	491.73	*
170	雲林縣	口湖鄉	下崙段	1099	5727	一般農業區	農牧用地	4,043.13	*
171	雲林縣	口湖鄉	下崙段	1100	5715	一般農業區	農牧用地	3,059.20	*
172	雲林縣	口湖鄉	下崙段	1100-1	5608	一般農業區	農牧用地	2,497.25	*
173	雲林縣	口湖鄉	下崙段	1100-1	5611	一般農業區	農牧用地	93.27	*
174	雲林縣	口湖鄉	下崙段	1100-1	5648	一般農業區	農牧用地	0.42	*
175	雲林縣	口湖鄉	下崙段	1100-10	5703	一般農業區	農牧用地	3,593.25	*
176	雲林縣	口湖鄉	下崙段	1100-12	5702	一般農業區	農牧用地	1,112.80	*
177	雲林縣	口湖鄉	下崙段	1100-16	5714	一般農業區	農牧用地	5.69	*
178	雲林縣	口湖鄉	下崙段	1100-18	5611	一般農業區	農牧用地	249.43	*
179	雲林縣	口湖鄉	下崙段	1100-19	5611	一般農業區	養殖用地	910.32	*
180	雲林縣	口湖鄉	下崙段	1100-20	5713	一般農業區	農牧用地	745.84	*

「資訊公開雲林縣口湖鄉養殖漁業經營結合綠能設施專案計畫專區範圍」									
項次	縣市	行政區	段名	地號	魚塭號	土地使用分區	土地使用類別	魚塭面積(平方公尺)	備註
181	雲林縣	口湖鄉	下崙段	1100-21	5703	一般農業區	農牧用地	137.38	*
182	雲林縣	口湖鄉	下崙段	1100-21	5705	一般農業區	農牧用地	164.39	*
183	雲林縣	口湖鄉	下崙段	1100-22	5705	一般農業區	農牧用地	959.57	*
184	雲林縣	口湖鄉	下崙段	1100-28	5611	一般農業區	農牧用地	2.38	*
185	雲林縣	口湖鄉	下崙段	1100-53	5611	一般農業區	農牧用地	446.09	*
186	雲林縣	口湖鄉	下崙段	1100-54	5648	一般農業區	農牧用地	3,131.90	*
187	雲林縣	口湖鄉	下崙段	1100-6	5612	一般農業區	農牧用地	8.40	*
188	雲林縣	口湖鄉	下崙段	1100-6	5713	一般農業區	農牧用地	90.11	*
189	雲林縣	口湖鄉	下崙段	1100-8	5713	一般農業區	農牧用地	4,447.02	*
190	雲林縣	口湖鄉	下崙段	1100-9	5702	一般農業區	農牧用地	160.36	*
191	雲林縣	口湖鄉	下崙段	1100-9	5703	一般農業區	農牧用地	3,575.25	*
192	雲林縣	口湖鄉	下崙段	1101	5613	一般農業區	養殖用地	900.48	*
193	雲林縣	口湖鄉	下崙段	1101	5655	一般農業區	養殖用地	9.04	*
194	雲林縣	口湖鄉	下崙段	1101-1	5613	一般農業區	農牧用地	122.22	*
195	雲林縣	口湖鄉	下崙段	1101-1	5714	一般農業區	農牧用地	771.16	*
196	雲林縣	口湖鄉	下崙段	1101-2	5714	一般農業區	農牧用地	1,481.43	*
197	雲林縣	口湖鄉	下崙段	1101-4	5612	一般農業區	農牧用地	714.89	*
198	雲林縣	口湖鄉	下崙段	1101-5	5611	一般農業區	農牧用地	10.29	*
199	雲林縣	口湖鄉	下崙段	1101-5	5612	一般農業區	農牧用地	758.50	*
200	雲林縣	口湖鄉	下崙段	1101-8	5611	一般農業區	農牧用地	80.92	*
201	雲林縣	口湖鄉	下崙段	1101-8	5612	一般農業區	農牧用地	953.65	*
202	雲林縣	口湖鄉	下崙段	1102	5608	一般農業區	農牧用地	117.22	*
203	雲林縣	口湖鄉	下崙段	1102	5611	一般農業區	農牧用地	94.22	*
204	雲林縣	口湖鄉	下崙段	1102	5612	一般農業區	農牧用地	1,263.86	*
205	雲林縣	口湖鄉	下崙段	1102-2	5612	一般農業區	養殖用地	0.10	*
206	雲林縣	口湖鄉	下崙段	1102-2	5613	一般農業區	養殖用地	863.50	*
207	雲林縣	口湖鄉	下崙段	1102-2	5614	一般農業區	養殖用地	145.49	*
208	雲林縣	口湖鄉	下崙段	1102-3	5608	一般農業區	農牧用地	220.53	*
209	雲林縣	口湖鄉	下崙段	1102-3	5611	一般農業區	農牧用地	62.33	*
210	雲林縣	口湖鄉	下崙段	1102-3	5612	一般農業區	農牧用地	24.39	*
211	雲林縣	口湖鄉	下崙段	1103	5614	一般農業區	農牧用地	297.94	*
212	雲林縣	口湖鄉	下崙段	1105	5644	一般農業區	農牧用地	42.11	*
213	雲林縣	口湖鄉	下崙段	1105	5645	一般農業區	農牧用地	129.07	*
214	雲林縣	口湖鄉	下崙段	1106-1	5730	一般農業區	農牧用地	3,401.32	*
215	雲林縣	口湖鄉	下崙段	1106-1	5738	一般農業區	農牧用地	73.26	*
216	雲林縣	口湖鄉	下崙段	1106-11	5730	一般農業區	農牧用地	733.16	*
217	雲林縣	口湖鄉	下崙段	1106-11	5731	一般農業區	農牧用地	903.98	*
218	雲林縣	口湖鄉	下崙段	1106-12	5718	一般農業區	養殖用地	3,100.31	*
219	雲林縣	口湖鄉	下崙段	1106-12	5730	一般農業區	養殖用地	278.57	*
220	雲林縣	口湖鄉	下崙段	1106-13	5722	一般農業區	養殖用地	35.65	*
221	雲林縣	口湖鄉	下崙段	1106-13	5724	一般農業區	養殖用地	241.44	*
222	雲林縣	口湖鄉	下崙段	1106-13	5724	一般農業區	養殖用地	9.59	*
223	雲林縣	口湖鄉	下崙段	1106-14	5697	一般農業區	養殖用地	1,554.55	*
224	雲林縣	口湖鄉	下崙段	1106-14	5722	一般農業區	養殖用地	45.55	*
225	雲林縣	口湖鄉	下崙段	1106-15	5730	一般農業區	養殖用地	770.48	*
226	雲林縣	口湖鄉	下崙段	1106-15	5738	一般農業區	養殖用地	4.90	*
227	雲林縣	口湖鄉	下崙段	1106-15	5741	一般農業區	養殖用地	3.41	*
228	雲林縣	口湖鄉	下崙段	1106-16	5730	一般農業區	養殖用地	279.09	*
229	雲林縣	口湖鄉	下崙段	1106-16	5731	一般農業區	養殖用地	643.57	*
230	雲林縣	口湖鄉	下崙段	1106-16	5741	一般農業區	養殖用地	47.65	*
231	雲林縣	口湖鄉	下崙段	1106-17	5731	一般農業區	養殖用地	1,422.09	*
232	雲林縣	口湖鄉	下崙段	1106-18	5718	一般農業區	養殖用地	2,581.28	*
233	雲林縣	口湖鄉	下崙段	1106-18	5719	一般農業區	養殖用地	1,206.36	*
234	雲林縣	口湖鄉	下崙段	1106-18	5723	一般農業區	養殖用地	1,891.65	*
235	雲林縣	口湖鄉	下崙段	1106-18	5724	一般農業區	養殖用地	1,433.87	*
236	雲林縣	口湖鄉	下崙段	1106-18	5724	一般農業區	養殖用地	2,334.94	*
237	雲林縣	口湖鄉	下崙段	1106-18	5730	一般農業區	養殖用地	194.16	*
238	雲林縣	口湖鄉	下崙段	1106-19	5718	一般農業區	養殖用地	1.80	*
239	雲林縣	口湖鄉	下崙段	1106-19	5724	一般農業區	養殖用地	1,342.09	*
240	雲林縣	口湖鄉	下崙段	1106-20	5718	一般農業區	養殖用地	1.06	*

「資訊公開雲林縣口湖鄉養殖漁業經營結合綠能設施專案計畫專區範圍」									
項次	縣市	行政區	段名	地號	魚塭號	土地使用分區	土地使用類別	魚塭面積(平方公尺)	備註
241	雲林縣	口湖鄉	下崙段	1106-20	5718	一般農業區	養殖用地	98.71	*
242	雲林縣	口湖鄉	下崙段	1106-20	5723	一般農業區	養殖用地	1,932.06	*
243	雲林縣	口湖鄉	下崙段	1106-20	5724	一般農業區	養殖用地	173.88	*
244	雲林縣	口湖鄉	下崙段	1106-20	5730	一般農業區	養殖用地	79.21	*
245	雲林縣	口湖鄉	下崙段	1106-20	5731	一般農業區	養殖用地	444.83	*
246	雲林縣	口湖鄉	下崙段	1106-20	5753	一般農業區	養殖用地	12.81	*
247	雲林縣	口湖鄉	下崙段	1106-21	5731	一般農業區	養殖用地	2,362.89	*
248	雲林縣	口湖鄉	下崙段	1106-22	5721	一般農業區	養殖用地	9.74	*
249	雲林縣	口湖鄉	下崙段	1106-22	5722	一般農業區	養殖用地	886.49	*
250	雲林縣	口湖鄉	下崙段	1106-23	5721	一般農業區	養殖用地	499.80	*
251	雲林縣	口湖鄉	下崙段	1106-23	5722	一般農業區	養殖用地	2,968.52	*
252	雲林縣	口湖鄉	下崙段	1106-24	5721	一般農業區	養殖用地	196.44	*
253	雲林縣	口湖鄉	下崙段	1106-24	5722	一般農業區	養殖用地	553.53	*
254	雲林縣	口湖鄉	下崙段	1106-4	5718	一般農業區	農牧用地	0.45	*
255	雲林縣	口湖鄉	下崙段	1106-4	5718	一般農業區	農牧用地	44.88	*
256	雲林縣	口湖鄉	下崙段	1107	5730	一般農業區	農牧用地	0.83	*
257	雲林縣	口湖鄉	下崙段	1109-2	4281	一般農業區	農牧用地	2.83	*
258	雲林縣	口湖鄉	下崙段	1109-3	4281	一般農業區	農牧用地	170.53	*
259	雲林縣	口湖鄉	下崙段	1110	4277-2	一般農業區	農牧用地	0.01	*
260	雲林縣	口湖鄉	下崙段	1111	4277-1	一般農業區	農牧用地	540.48	*
261	雲林縣	口湖鄉	下崙段	1111	4277-4	一般農業區	農牧用地	388.66	*
262	雲林縣	口湖鄉	下崙段	1111-1	4277-4	一般農業區	農牧用地	547.67	*
263	雲林縣	口湖鄉	下崙段	1111-2	4277-4	一般農業區	農牧用地	2,287.23	*
264	雲林縣	口湖鄉	下崙段	1112	4445	一般農業區	養殖用地	1,569.60	*
265	雲林縣	口湖鄉	下崙段	1112	4532	一般農業區	養殖用地	2,633.69	*
266	雲林縣	口湖鄉	下崙段	1112	4565	一般農業區	養殖用地	1,455.63	*
267	雲林縣	口湖鄉	下崙段	1112	4569	一般農業區	養殖用地	1,647.48	*
268	雲林縣	口湖鄉	下崙段	1112	4570	一般農業區	養殖用地	1,746.04	*
269	雲林縣	口湖鄉	下崙段	1112	4571	一般農業區	養殖用地	1,933.73	*
270	雲林縣	口湖鄉	下崙段	1112	4573	一般農業區	養殖用地	984.93	*
271	雲林縣	口湖鄉	下崙段	1112	4574	一般農業區	養殖用地	935.62	*
272	雲林縣	口湖鄉	下崙段	1112	4575	一般農業區	養殖用地	1,545.09	*
273	雲林縣	口湖鄉	下崙段	1112	4571-1	一般農業區	養殖用地	1,062.77	*
274	雲林縣	口湖鄉	下崙段	1112	4575-1	一般農業區	養殖用地	723.17	*
275	雲林縣	口湖鄉	下崙段	1112-1	4430	一般農業區	農牧用地	1,208.62	*
276	雲林縣	口湖鄉	下崙段	1112-1	4437	一般農業區	農牧用地	1,194.47	*
277	雲林縣	口湖鄉	下崙段	1112-1	4437-1	一般農業區	農牧用地	717.49	*
278	雲林縣	口湖鄉	下崙段	1112-10	4449	一般農業區	養殖用地	26.48	*
279	雲林縣	口湖鄉	下崙段	1112-10	4513	一般農業區	養殖用地	2,470.37	*
280	雲林縣	口湖鄉	下崙段	1112-100	4573	一般農業區	養殖用地	430.63	*
281	雲林縣	口湖鄉	下崙段	1112-100	4574	一般農業區	養殖用地	221.08	*
282	雲林縣	口湖鄉	下崙段	1112-100	4575-1	一般農業區	養殖用地	61.68	*
283	雲林縣	口湖鄉	下崙段	1112-101	4445	一般農業區	養殖用地	736.33	*
284	雲林縣	口湖鄉	下崙段	1112-102	4445	一般農業區	養殖用地	74.81	*
285	雲林縣	口湖鄉	下崙段	1112-102	4575	一般農業區	養殖用地	2.32	*
286	雲林縣	口湖鄉	下崙段	1112-102	4577	一般農業區	養殖用地	0.00	*
287	雲林縣	口湖鄉	下崙段	1112-102	4586	一般農業區	養殖用地	7,578.01	*
288	雲林縣	口湖鄉	下崙段	1112-102	4587	一般農業區	養殖用地	6,815.68	*
289	雲林縣	口湖鄉	下崙段	1112-104	4298	一般農業區	養殖用地	187.09	*
290	雲林縣	口湖鄉	下崙段	1112-104	4300	一般農業區	養殖用地	2,050.61	*
291	雲林縣	口湖鄉	下崙段	1112-104	4304	一般農業區	養殖用地	1.14	*
292	雲林縣	口湖鄉	下崙段	1112-105	4298	一般農業區	農牧用地	3,304.12	*
293	雲林縣	口湖鄉	下崙段	1112-105	4304	一般農業區	農牧用地	21.61	*
294	雲林縣	口湖鄉	下崙段	1112-105	4580	一般農業區	農牧用地	355.08	*
295	雲林縣	口湖鄉	下崙段	1112-105	4585	一般農業區	農牧用地	302.94	*
296	雲林縣	口湖鄉	下崙段	1112-106	4315	一般農業區	養殖用地	602.60	*
297	雲林縣	口湖鄉	下崙段	1112-106	4317	一般農業區	養殖用地	3,766.77	*
298	雲林縣	口湖鄉	下崙段	1112-106	4319	一般農業區	養殖用地	124.47	*
299	雲林縣	口湖鄉	下崙段	1112-108	4432	一般農業區	養殖用地	2,855.18	*
300	雲林縣	口湖鄉	下崙段	1112-113	4427	一般農業區	養殖用地	1,006.69	*

「資訊公開雲林縣口湖鄉養殖漁業經營結合綠能設施專案計畫專區範圍」									
項次	縣市	行政區	段名	地號	魚塭號	土地使用分區	土地使用類別	魚塭面積(平方公尺)	備註
301	雲林縣	口湖鄉	下崙段	1112-117	4319-1	一般農業區	農牧用地	651.89	*
302	雲林縣	口湖鄉	下崙段	1112-117	4319-2	一般農業區	農牧用地	733.28	*
303	雲林縣	口湖鄉	下崙段	1112-12	4400	一般農業區	養殖用地	463.12	*
304	雲林縣	口湖鄉	下崙段	1112-12	4439	一般農業區	養殖用地	1,826.08	*
305	雲林縣	口湖鄉	下崙段	1112-123	4508	一般農業區	養殖用地	298.17	*
306	雲林縣	口湖鄉	下崙段	1112-128	4430	一般農業區	養殖用地	69.25	*
307	雲林縣	口湖鄉	下崙段	1112-128	4432	一般農業區	養殖用地	141.62	*
308	雲林縣	口湖鄉	下崙段	1112-14	4400	一般農業區	養殖用地	3,135.05	*
309	雲林縣	口湖鄉	下崙段	1112-14	4410	一般農業區	養殖用地	84.41	*
310	雲林縣	口湖鄉	下崙段	1112-14	4439	一般農業區	養殖用地	1,331.78	*
311	雲林縣	口湖鄉	下崙段	1112-14	4386-1	一般農業區	養殖用地	105.68	*
312	雲林縣	口湖鄉	下崙段	1112-18	4400	一般農業區	農牧用地	536.04	*
313	雲林縣	口湖鄉	下崙段	1112-18	4439	一般農業區	農牧用地	250.76	*
314	雲林縣	口湖鄉	下崙段	1112-18	4440	一般農業區	農牧用地	189.09	*
315	雲林縣	口湖鄉	下崙段	1112-19	4398	一般農業區	農牧用地	341.19	*
316	雲林縣	口湖鄉	下崙段	1112-19	4399	一般農業區	農牧用地	138.11	*
317	雲林縣	口湖鄉	下崙段	1112-19	4441	一般農業區	農牧用地	3,262.67	*
318	雲林縣	口湖鄉	下崙段	1112-19	4442	一般農業區	農牧用地	2,811.73	*
319	雲林縣	口湖鄉	下崙段	1112-2	4430	一般農業區	農牧用地	501.33	*
320	雲林縣	口湖鄉	下崙段	1112-2	4435	一般農業區	農牧用地	2,303.51	*
321	雲林縣	口湖鄉	下崙段	1112-2	4437	一般農業區	農牧用地	684.83	*
322	雲林縣	口湖鄉	下崙段	1112-2	4437-1	一般農業區	農牧用地	568.12	*
323	雲林縣	口湖鄉	下崙段	1112-20	4397	一般農業區	農牧用地	153.46	*
324	雲林縣	口湖鄉	下崙段	1112-20	4399	一般農業區	農牧用地	578.64	*
325	雲林縣	口湖鄉	下崙段	1112-20	4406	一般農業區	農牧用地	16.58	*
326	雲林縣	口湖鄉	下崙段	1112-20	4408	一般農業區	農牧用地	11.90	*
327	雲林縣	口湖鄉	下崙段	1112-20	4433	一般農業區	農牧用地	191.10	*
328	雲林縣	口湖鄉	下崙段	1112-20	4442	一般農業區	農牧用地	315.78	*
329	雲林縣	口湖鄉	下崙段	1112-21	4381	一般農業區	農牧用地	43.17	*
330	雲林縣	口湖鄉	下崙段	1112-21	4383	一般農業區	農牧用地	65.37	*
331	雲林縣	口湖鄉	下崙段	1112-21	4395	一般農業區	農牧用地	3,825.56	*
332	雲林縣	口湖鄉	下崙段	1112-21	4397	一般農業區	農牧用地	3,730.76	*
333	雲林縣	口湖鄉	下崙段	1112-21	4406	一般農業區	農牧用地	253.29	*
334	雲林縣	口湖鄉	下崙段	1112-22	4286	一般農業區	農牧用地	56.61	*
335	雲林縣	口湖鄉	下崙段	1112-22	4437	一般農業區	農牧用地	401.65	*
336	雲林縣	口湖鄉	下崙段	1112-22	4437-1	一般農業區	農牧用地	371.97	*
337	雲林縣	口湖鄉	下崙段	1112-23	4280	一般農業區	農牧用地	1,598.46	*
338	雲林縣	口湖鄉	下崙段	1112-23	4281	一般農業區	農牧用地	1,111.43	*
339	雲林縣	口湖鄉	下崙段	1112-23	4283	一般農業區	農牧用地	2,814.08	*
340	雲林縣	口湖鄉	下崙段	1112-23	4285	一般農業區	農牧用地	1,492.27	*
341	雲林縣	口湖鄉	下崙段	1112-23	4285-1	一般農業區	農牧用地	2,219.86	*
342	雲林縣	口湖鄉	下崙段	1112-24	4285-1	一般農業區	農牧用地	53.70	*
343	雲林縣	口湖鄉	下崙段	1112-25	4281	一般農業區	農牧用地	29.91	*
344	雲林縣	口湖鄉	下崙段	1112-28	4280	一般農業區	農牧用地	0.32	*
345	雲林縣	口湖鄉	下崙段	1112-28	4281	一般農業區	農牧用地	85.69	*
346	雲林縣	口湖鄉	下崙段	1112-29	4315	一般農業區	農牧用地	1,177.04	*
347	雲林縣	口湖鄉	下崙段	1112-30	4319-1	一般農業區	農牧用地	448.60	*
348	雲林縣	口湖鄉	下崙段	1112-30	4319-2	一般農業區	農牧用地	440.78	*
349	雲林縣	口湖鄉	下崙段	1112-30	4319-3	一般農業區	農牧用地	574.17	*
350	雲林縣	口湖鄉	下崙段	1112-30	4319-4	一般農業區	農牧用地	782.25	*
351	雲林縣	口湖鄉	下崙段	1112-31	4277-2	一般農業區	農牧用地	309.19	*
352	雲林縣	口湖鄉	下崙段	1112-32	4277-2	一般農業區	農牧用地	444.95	*
353	雲林縣	口湖鄉	下崙段	1112-33	4277-1	一般農業區	農牧用地	1,546.91	*
354	雲林縣	口湖鄉	下崙段	1112-33	4277-4	一般農業區	農牧用地	2.49	*
355	雲林縣	口湖鄉	下崙段	1112-34	4277-4	一般農業區	農牧用地	132.78	*
356	雲林縣	口湖鄉	下崙段	1112-35	4301	一般農業區	農牧用地	61.64	*
357	雲林縣	口湖鄉	下崙段	1112-35	4312	一般農業區	農牧用地	252.19	*
358	雲林縣	口湖鄉	下崙段	1112-36	4301	一般農業區	農牧用地	1,178.93	*
359	雲林縣	口湖鄉	下崙段	1112-36	4312	一般農業區	農牧用地	18.64	*
360	雲林縣	口湖鄉	下崙段	1112-37	4312	一般農業區	農牧用地	291.53	*

「資訊公開雲林縣口湖鄉養殖漁業經營結合綠能設施專案計畫專區範圍」									
項次	縣市	行政區	段名	地號	魚塭號	土地使用分區	土地使用類別	魚塭面積(平方公尺)	備註
361	雲林縣	口湖鄉	下崙段	1112-37	4324	一般農業區	農牧用地	324.81	*
362	雲林縣	口湖鄉	下崙段	1112-38	4312	一般農業區	農牧用地	892.76	*
363	雲林縣	口湖鄉	下崙段	1112-39	4300	一般農業區	農牧用地	62.00	*
364	雲林縣	口湖鄉	下崙段	1112-39	4301	一般農業區	農牧用地	3,293.00	*
365	雲林縣	口湖鄉	下崙段	1112-39	4305	一般農業區	農牧用地	2.24	*
366	雲林縣	口湖鄉	下崙段	1112-40	4304	一般農業區	農牧用地	249.13	*
367	雲林縣	口湖鄉	下崙段	1112-40	4580	一般農業區	農牧用地	611.22	*
368	雲林縣	口湖鄉	下崙段	1112-40	4585	一般農業區	農牧用地	518.40	*
369	雲林縣	口湖鄉	下崙段	1112-41	4304	一般農業區	養殖用地	2,190.46	*
370	雲林縣	口湖鄉	下崙段	1112-42	4304	一般農業區	農牧用地	502.02	*
371	雲林縣	口湖鄉	下崙段	1112-44	4445	一般農業區	農牧用地	855.52	*
372	雲林縣	口湖鄉	下崙段	1112-44	4573	一般農業區	農牧用地	639.67	*
373	雲林縣	口湖鄉	下崙段	1112-44	4574	一般農業區	農牧用地	421.07	*
374	雲林縣	口湖鄉	下崙段	1112-44	4575	一般農業區	農牧用地	453.14	*
375	雲林縣	口湖鄉	下崙段	1112-44	4575-1	一般農業區	農牧用地	216.68	*
376	雲林縣	口湖鄉	下崙段	1112-45	4445	一般農業區	農牧用地	9.21	*
377	雲林縣	口湖鄉	下崙段	1112-46	4440	一般農業區	養殖用地	0.66	*
378	雲林縣	口湖鄉	下崙段	1112-46	4445	一般農業區	養殖用地	3,189.07	*
379	雲林縣	口湖鄉	下崙段	1112-46	4446	一般農業區	養殖用地	5,462.25	*
380	雲林縣	口湖鄉	下崙段	1112-46	4532	一般農業區	養殖用地	5,053.99	*
381	雲林縣	口湖鄉	下崙段	1112-46	4565	一般農業區	養殖用地	9.09	*
382	雲林縣	口湖鄉	下崙段	1112-46	4571	一般農業區	養殖用地	13.55	*
383	雲林縣	口湖鄉	下崙段	1112-47	4439	一般農業區	農牧用地	3.44	*
384	雲林縣	口湖鄉	下崙段	1112-47	4440	一般農業區	農牧用地	3.64	*
385	雲林縣	口湖鄉	下崙段	1112-47	4446	一般農業區	農牧用地	14.64	*
386	雲林縣	口湖鄉	下崙段	1112-47	4449	一般農業區	農牧用地	553.98	*
387	雲林縣	口湖鄉	下崙段	1112-47	4513	一般農業區	農牧用地	687.39	*
388	雲林縣	口湖鄉	下崙段	1112-48	4425	一般農業區	農牧用地	461.60	*
389	雲林縣	口湖鄉	下崙段	1112-48	4427	一般農業區	農牧用地	0.66	*
390	雲林縣	口湖鄉	下崙段	1112-48	4508	一般農業區	農牧用地	290.19	*
391	雲林縣	口湖鄉	下崙段	1112-49	4425	一般農業區	養殖用地	21.72	*
392	雲林縣	口湖鄉	下崙段	1112-49	4427	一般農業區	養殖用地	428.36	*
393	雲林縣	口湖鄉	下崙段	1112-49	4508	一般農業區	養殖用地	38.55	*
394	雲林縣	口湖鄉	下崙段	1112-6	4579	一般農業區	農牧用地	617.48	*
395	雲林縣	口湖鄉	下崙段	1112-6	4580	一般農業區	農牧用地	658.49	*
396	雲林縣	口湖鄉	下崙段	1112-6	4584	一般農業區	農牧用地	850.64	*
397	雲林縣	口湖鄉	下崙段	1112-6	4585	一般農業區	農牧用地	611.46	*
398	雲林縣	口湖鄉	下崙段	1112-60	4277-2	一般農業區	農牧用地	830.10	*
399	雲林縣	口湖鄉	下崙段	1112-60	4277-4	一般農業區	農牧用地	54.25	*
400	雲林縣	口湖鄉	下崙段	1112-61	4304	一般農業區	養殖用地	18.57	*
401	雲林縣	口湖鄉	下崙段	1112-61	4310	一般農業區	養殖用地	4,959.82	*
402	雲林縣	口湖鄉	下崙段	1112-61	4315	一般農業區	養殖用地	163.61	*
403	雲林縣	口湖鄉	下崙段	1112-62	4430	一般農業區	農牧用地	382.77	*
404	雲林縣	口湖鄉	下崙段	1112-62	4432	一般農業區	農牧用地	521.18	*
405	雲林縣	口湖鄉	下崙段	1112-63	4398	一般農業區	農牧用地	3,462.66	*
406	雲林縣	口湖鄉	下崙段	1112-63	4399	一般農業區	農牧用地	2,738.88	*
407	雲林縣	口湖鄉	下崙段	1112-63	4400	一般農業區	農牧用地	3,329.98	*
408	雲林縣	口湖鄉	下崙段	1112-63	4407	一般農業區	農牧用地	41.16	*
409	雲林縣	口湖鄉	下崙段	1112-63	4408	一般農業區	農牧用地	162.77	*
410	雲林縣	口湖鄉	下崙段	1112-63	4409	一般農業區	農牧用地	48.69	*
411	雲林縣	口湖鄉	下崙段	1112-63	4440	一般農業區	農牧用地	2,859.56	*
412	雲林縣	口湖鄉	下崙段	1112-64	4395	一般農業區	農牧用地	2.68	*
413	雲林縣	口湖鄉	下崙段	1112-64	4397	一般農業區	農牧用地	41.99	*
414	雲林縣	口湖鄉	下崙段	1112-64	4433	一般農業區	農牧用地	1,654.00	*
415	雲林縣	口湖鄉	下崙段	1112-65	4449	一般農業區	養殖用地	0.03	*
416	雲林縣	口湖鄉	下崙段	1112-65	4512	一般農業區	養殖用地	1,134.30	*
417	雲林縣	口湖鄉	下崙段	1112-65	4513	一般農業區	養殖用地	751.11	*
418	雲林縣	口湖鄉	下崙段	1112-66	4509	一般農業區	養殖用地	362.21	*
419	雲林縣	口湖鄉	下崙段	1112-66	4510	一般農業區	養殖用地	746.33	*
420	雲林縣	口湖鄉	下崙段	1112-66	4511	一般農業區	養殖用地	1,126.39	*

「資訊公開雲林縣口湖鄉養殖漁業經營結合綠能設施專案計畫專區範圍」									
項次	縣市	行政區	段名	地號	魚塭號	土地使用分區	土地使用類別	魚塭面積(平方公尺)	備註
421	雲林縣	口湖鄉	下崙段	1112-66	4512	一般農業區	養殖用地	798.49	*
422	雲林縣	口湖鄉	下崙段	1112-67	4508	一般農業區	養殖用地	128.48	*
423	雲林縣	口湖鄉	下崙段	1112-67	4509	一般農業區	養殖用地	1,041.12	*
424	雲林縣	口湖鄉	下崙段	1112-68	4439	一般農業區	養殖用地	145.82	*
425	雲林縣	口湖鄉	下崙段	1112-68	4449	一般農業區	養殖用地	7,121.71	*
426	雲林縣	口湖鄉	下崙段	1112-68	4453	一般農業區	養殖用地	58.22	*
427	雲林縣	口湖鄉	下崙段	1112-69	4424	一般農業區	養殖用地	321.12	*
428	雲林縣	口湖鄉	下崙段	1112-69	4453	一般農業區	養殖用地	2,482.43	*
429	雲林縣	口湖鄉	下崙段	1112-70	4300	一般農業區	農牧用地	787.69	*
430	雲林縣	口湖鄉	下崙段	1112-71	4579	一般農業區	農牧用地	684.47	*
431	雲林縣	口湖鄉	下崙段	1112-71	4581	一般農業區	農牧用地	957.77	*
432	雲林縣	口湖鄉	下崙段	1112-71	4584	一般農業區	農牧用地	677.81	*
433	雲林縣	口湖鄉	下崙段	1112-72	4577	一般農業區	農牧用地	323.14	*
434	雲林縣	口湖鄉	下崙段	1112-72	4581	一般農業區	農牧用地	1,269.61	*
435	雲林縣	口湖鄉	下崙段	1112-73	4577	一般農業區	農牧用地	497.91	*
436	雲林縣	口湖鄉	下崙段	1112-75	4581	一般農業區	農牧用地	312.62	*
437	雲林縣	口湖鄉	下崙段	1112-75	4584	一般農業區	農牧用地	66.84	*
438	雲林縣	口湖鄉	下崙段	1112-76	4577	一般農業區	農牧用地	688.28	*
439	雲林縣	口湖鄉	下崙段	1112-76	4581	一般農業區	農牧用地	1,060.91	*
440	雲林縣	口湖鄉	下崙段	1112-77	4577	一般農業區	養殖用地	3,438.79	*
441	雲林縣	口湖鄉	下崙段	1112-77	4586	一般農業區	養殖用地	13.33	*
442	雲林縣	口湖鄉	下崙段	1112-78	4577	一般農業區	養殖用地	2,137.15	*
443	雲林縣	口湖鄉	下崙段	1112-78	4586	一般農業區	養殖用地	135.38	*
444	雲林縣	口湖鄉	下崙段	1112-79	4573	一般農業區	養殖用地	1,032.39	*
445	雲林縣	口湖鄉	下崙段	1112-79	4574	一般農業區	養殖用地	694.03	*
446	雲林縣	口湖鄉	下崙段	1112-79	4575	一般農業區	養殖用地	0.25	*
447	雲林縣	口湖鄉	下崙段	1112-79	4577	一般農業區	養殖用地	0.80	*
448	雲林縣	口湖鄉	下崙段	1112-79	4586	一般農業區	養殖用地	177.15	*
449	雲林縣	口湖鄉	下崙段	1112-81	4424	一般農業區	養殖用地	1,714.07	*
450	雲林縣	口湖鄉	下崙段	1112-81	4425	一般農業區	養殖用地	471.77	*
451	雲林縣	口湖鄉	下崙段	1112-82	4305	一般農業區	農牧用地	0.24	*
452	雲林縣	口湖鄉	下崙段	1112-82	4312	一般農業區	農牧用地	3,500.52	*
453	雲林縣	口湖鄉	下崙段	1112-83	4305	一般農業區	農牧用地	2,556.66	*
454	雲林縣	口湖鄉	下崙段	1112-84	4304	一般農業區	農牧用地	193.89	*
455	雲林縣	口湖鄉	下崙段	1112-84	4305	一般農業區	農牧用地	2,169.76	*
456	雲林縣	口湖鄉	下崙段	1112-85	4304	一般農業區	養殖用地	7,781.76	*
457	雲林縣	口湖鄉	下崙段	1112-86	4285	一般農業區	養殖用地	0.36	*
458	雲林縣	口湖鄉	下崙段	1112-86	4286	一般農業區	養殖用地	5,175.35	*
459	雲林縣	口湖鄉	下崙段	1112-87	4308	一般農業區	養殖用地	1,182.33	*
460	雲林縣	口湖鄉	下崙段	1112-89	4275	一般農業區	農牧用地	27.90	*
461	雲林縣	口湖鄉	下崙段	1112-89	4286	一般農業區	農牧用地	205.52	*
462	雲林縣	口湖鄉	下崙段	1112-9	4424	一般農業區	養殖用地	25.43	*
463	雲林縣	口湖鄉	下崙段	1112-9	4425	一般農業區	養殖用地	30.59	*
464	雲林縣	口湖鄉	下崙段	1112-9	4508	一般農業區	養殖用地	1,184.59	*
465	雲林縣	口湖鄉	下崙段	1112-92	4319	一般農業區	農牧用地	4,034.42	*
466	雲林縣	口湖鄉	下崙段	1112-92	4324	一般農業區	農牧用地	19.14	*
467	雲林縣	口湖鄉	下崙段	1112-93	4312	一般農業區	農牧用地	179.38	*
468	雲林縣	口湖鄉	下崙段	1112-93	4324	一般農業區	農牧用地	2,819.88	*
469	雲林縣	口湖鄉	下崙段	1112-94	4277-4	一般農業區	農牧用地	604.68	*
470	雲林縣	口湖鄉	下崙段	1112-97	4315	一般農業區	養殖用地	1,847.31	*
471	雲林縣	口湖鄉	下崙段	1112-98	4285	一般農業區	農牧用地	2,028.49	*
472	雲林縣	口湖鄉	下崙段	1112-98	4285-1	一般農業區	農牧用地	150.29	*
473	雲林縣	口湖鄉	下崙段	1114-1	5730	一般農業區	農牧用地	28.52	*
474	雲林縣	口湖鄉	下崙段	1119-4	4275	一般農業區	農牧用地	5,894.97	*
475	雲林縣	口湖鄉	下崙段	1119-4	4286	一般農業區	農牧用地	95.89	*
476	雲林縣	口湖鄉	下崙段	1119-5	4275	一般農業區	農牧用地	832.87	*
477	雲林縣	口湖鄉	下崙段	1119-5	4437-1	一般農業區	農牧用地	32.24	*
478	雲林縣	口湖鄉	下崙段	1119-6	4275	一般農業區	農牧用地	321.01	*
479	雲林縣	口湖鄉	下崙段	1119-6	4437-1	一般農業區	農牧用地	8.19	*
480	雲林縣	口湖鄉	下崙段	1120	4381	一般農業區	農牧用地	4,804.95	*

「資訊公開雲林縣口湖鄉養殖漁業經營結合綠能設施專案計畫專區範圍」									
項次	縣市	行政區	段名	地號	魚塭號	土地使用分區	土地使用類別	魚塭面積(平方公尺)	備註
481	雲林縣	口湖鄉	下崙段	1120	4435	一般農業區	農牧用地	26.98	*
482	雲林縣	口湖鄉	下崙段	1120	4437-1	一般農業區	農牧用地	37.76	*
483	雲林縣	口湖鄉	下崙段	1120-2	5700	一般農業區	養殖用地	830.78	*
484	雲林縣	口湖鄉	下崙段	1120-2	5902	一般農業區	養殖用地	16.81	*
485	雲林縣	口湖鄉	下崙段	1120-2	5902	一般農業區	養殖用地	1.85	*
486	雲林縣	口湖鄉	下崙段	1120-3	5700	一般農業區	農牧用地	598.09	*
487	雲林縣	口湖鄉	下崙段	1120-4	5700	一般農業區	養殖用地	590.11	*
488	雲林縣	口湖鄉	下崙段	1120-5	4381	一般農業區	農牧用地	457.04	*
489	雲林縣	口湖鄉	下崙段	1120-6	4381	一般農業區	農牧用地	33.70	*
490	雲林縣	口湖鄉	下崙段	1121	5701	一般農業區	養殖用地	1,916.21	*
491	雲林縣	口湖鄉	下崙段	1121	5732	一般農業區	養殖用地	2,035.69	*
492	雲林縣	口湖鄉	下崙段	1121-1	5701	一般農業區	農牧用地	923.94	*
493	雲林縣	口湖鄉	下崙段	1121-1	5904	一般農業區	農牧用地	3.56	*
494	雲林縣	口湖鄉	下崙段	1121-2	5701	一般農業區	養殖用地	976.44	*
495	雲林縣	口湖鄉	下崙段	1121-2	5904	一般農業區	養殖用地	1,266.78	*
496	雲林縣	口湖鄉	下崙段	1122	5904	一般農業區	養殖用地	29.87	*
497	雲林縣	口湖鄉	下崙段	1122-1	5738	一般農業區	農牧用地	3,791.31	*
498	雲林縣	口湖鄉	下崙段	1122-12	5905	一般農業區	養殖用地	279.99	*
499	雲林縣	口湖鄉	下崙段	1122-12	5905	一般農業區	養殖用地	644.10	*
500	雲林縣	口湖鄉	下崙段	1122-12	5924	一般農業區	養殖用地	7.06	*
501	雲林縣	口湖鄉	下崙段	1122-12	5925	一般農業區	養殖用地	6,575.62	*
502	雲林縣	口湖鄉	下崙段	1122-12	5928	一般農業區	養殖用地	3.75	*
503	雲林縣	口湖鄉	下崙段	1122-12	5930	一般農業區	養殖用地	13.42	*
504	雲林縣	口湖鄉	下崙段	1122-12	5930-1	一般農業區	養殖用地	13.78	*
505	雲林縣	口湖鄉	下崙段	1122-14	5926	一般農業區	養殖用地	152.51	*
506	雲林縣	口湖鄉	下崙段	1122-16	5905	一般農業區	養殖用地	1,299.60	*
507	雲林縣	口湖鄉	下崙段	1122-16	5925	一般農業區	養殖用地	509.50	*
508	雲林縣	口湖鄉	下崙段	1122-2	5740	一般農業區	農牧用地	88.19	*
509	雲林縣	口湖鄉	下崙段	1122-2	5741	一般農業區	農牧用地	7,046.20	*
510	雲林縣	口湖鄉	下崙段	1122-21	5941	一般農業區	農牧用地	556.16	*
511	雲林縣	口湖鄉	下崙段	1122-22	5940	一般農業區	養殖用地	4,914.39	*
512	雲林縣	口湖鄉	下崙段	1122-22	5941	一般農業區	養殖用地	380.60	*
513	雲林縣	口湖鄉	下崙段	1122-23	5772	一般農業區	農牧用地	22.23	*
514	雲林縣	口湖鄉	下崙段	1122-23	5773	一般農業區	農牧用地	6.29	*
515	雲林縣	口湖鄉	下崙段	1122-23	5940	一般農業區	農牧用地	233.43	*
516	雲林縣	口湖鄉	下崙段	1122-24	5771	一般農業區	養殖用地	166.96	*
517	雲林縣	口湖鄉	下崙段	1122-24	5772	一般農業區	養殖用地	3,887.31	*
518	雲林縣	口湖鄉	下崙段	1122-24	5773	一般農業區	養殖用地	238.78	*
519	雲林縣	口湖鄉	下崙段	1122-25	5771	一般農業區	農牧用地	13.61	*
520	雲林縣	口湖鄉	下崙段	1122-25	5772	一般農業區	農牧用地	208.67	*
521	雲林縣	口湖鄉	下崙段	1122-26	5755	一般農業區	農牧用地	1,896.14	*
522	雲林縣	口湖鄉	下崙段	1122-26	5756	一般農業區	農牧用地	2,543.32	*
523	雲林縣	口湖鄉	下崙段	1122-27	5754	一般農業區	農牧用地	138.39	*
524	雲林縣	口湖鄉	下崙段	1122-27	5756	一般農業區	農牧用地	35.30	*
525	雲林縣	口湖鄉	下崙段	1122-28	5754	一般農業區	養殖用地	1,828.30	*
526	雲林縣	口湖鄉	下崙段	1122-29	5750	一般農業區	農牧用地	756.50	*
527	雲林縣	口湖鄉	下崙段	1122-29	5752	一般農業區	農牧用地	45.25	*
528	雲林縣	口湖鄉	下崙段	1122-3	5752	一般農業區	養殖用地	2,564.84	*
529	雲林縣	口湖鄉	下崙段	1122-30	5750	一般農業區	養殖用地	2,427.31	*
530	雲林縣	口湖鄉	下崙段	1122-31	5745	一般農業區	農牧用地	235.17	*
531	雲林縣	口湖鄉	下崙段	1122-31	5768	一般農業區	農牧用地	569.71	*
532	雲林縣	口湖鄉	下崙段	1122-32	5745	一般農業區	養殖用地	238.86	*
533	雲林縣	口湖鄉	下崙段	1122-32	5767	一般農業區	養殖用地	4,123.40	*
534	雲林縣	口湖鄉	下崙段	1122-32	5768	一般農業區	養殖用地	6,347.92	*
535	雲林縣	口湖鄉	下崙段	1122-33	5767	一般農業區	農牧用地	891.12	*
536	雲林縣	口湖鄉	下崙段	1122-34	5767	一般農業區	養殖用地	1,592.54	*
537	雲林縣	口湖鄉	下崙段	1122-35	5936	一般農業區	農牧用地	773.51	*
538	雲林縣	口湖鄉	下崙段	1122-37	5934	一般農業區	養殖用地	219.96	*
539	雲林縣	口湖鄉	下崙段	1122-38	5934	一般農業區	農牧用地	998.83	*
540	雲林縣	口湖鄉	下崙段	1122-39	5928	一般農業區	養殖用地	41.38	*



「資訊公開雲林縣口湖鄉養殖漁業經營結合綠能設施專案計畫專區範圍」									
項次	縣市	行政區	段名	地號	魚塭號	土地使用分區	土地使用類別	魚塭面積(平方公尺)	備註
541	雲林縣	口湖鄉	下崙段	1122-39	5931	一般農業區	養殖用地	5,365.59	*
542	雲林縣	口湖鄉	下崙段	1122-39	5932	一般農業區	養殖用地	845.49	*
543	雲林縣	口湖鄉	下崙段	1122-40	5930	一般農業區	農牧用地	49.41	*
544	雲林縣	口湖鄉	下崙段	1122-40	5931	一般農業區	農牧用地	1,026.62	*
545	雲林縣	口湖鄉	下崙段	1122-41	5930-1	一般農業區	養殖用地	1,638.78	*
546	雲林縣	口湖鄉	下崙段	1122-42	5742	一般農業區	農牧用地	26.38	*
547	雲林縣	口湖鄉	下崙段	1122-42	5930-1	一般農業區	農牧用地	378.14	*
548	雲林縣	口湖鄉	下崙段	1122-43	5733	一般農業區	養殖用地	5.35	*
549	雲林縣	口湖鄉	下崙段	1122-43	5736	一般農業區	養殖用地	44.31	*
550	雲林縣	口湖鄉	下崙段	1122-43	5742	一般農業區	養殖用地	2,493.55	*
551	雲林縣	口湖鄉	下崙段	1122-43	5743	一般農業區	養殖用地	6,546.67	*
552	雲林縣	口湖鄉	下崙段	1122-43	5744	一般農業區	養殖用地	4,034.67	*
553	雲林縣	口湖鄉	下崙段	1122-43	5745	一般農業區	養殖用地	3,430.31	*
554	雲林縣	口湖鄉	下崙段	1122-44	5736	一般農業區	農牧用地	16.75	*
555	雲林縣	口湖鄉	下崙段	1122-44	5740	一般農業區	農牧用地	44.46	*
556	雲林縣	口湖鄉	下崙段	1122-44	5745	一般農業區	農牧用地	566.77	*
557	雲林縣	口湖鄉	下崙段	1122-45	5731	一般農業區	農牧用地	4.64	*
558	雲林縣	口湖鄉	下崙段	1122-46	5731	一般農業區	農牧用地	1.03	*
559	雲林縣	口湖鄉	下崙段	1122-47	5736	一般農業區	農牧用地	431.52	*
560	雲林縣	口湖鄉	下崙段	1122-47	5738	一般農業區	農牧用地	92.10	*
561	雲林縣	口湖鄉	下崙段	1122-48	5733	一般農業區	養殖用地	41.32	*
562	雲林縣	口湖鄉	下崙段	1122-48	5736	一般農業區	養殖用地	1,626.71	*
563	雲林縣	口湖鄉	下崙段	1122-49	5701	一般農業區	農牧用地	161.11	*
564	雲林縣	口湖鄉	下崙段	1122-50	5701	一般農業區	養殖用地	292.05	*
565	雲林縣	口湖鄉	下崙段	1122-51	5701	一般農業區	農牧用地	1.37	*
566	雲林縣	口湖鄉	下崙段	1122-51	5742	一般農業區	農牧用地	0.17	*
567	雲林縣	口湖鄉	下崙段	1122-52	5904	一般農業區	農牧用地	12.83	*
568	雲林縣	口湖鄉	下崙段	1122-53	5928	一般農業區	農牧用地	733.88	*
569	雲林縣	口湖鄉	下崙段	1122-54	5921	一般農業區	養殖用地	46.53	*
570	雲林縣	口湖鄉	下崙段	1122-54	5924	一般農業區	養殖用地	27.42	*
571	雲林縣	口湖鄉	下崙段	1122-54	5926	一般農業區	養殖用地	1,866.82	*
572	雲林縣	口湖鄉	下崙段	1122-54	5927	一般農業區	養殖用地	3,572.55	*
573	雲林縣	口湖鄉	下崙段	1122-54	5928	一般農業區	養殖用地	3,536.77	*
574	雲林縣	口湖鄉	下崙段	1122-54	5933	一般農業區	養殖用地	1.79	*
575	雲林縣	口湖鄉	下崙段	1122-54	5934	一般農業區	養殖用地	2.70	*
576	雲林縣	口湖鄉	下崙段	1122-55	5921	一般農業區	農牧用地	28.11	*
577	雲林縣	口湖鄉	下崙段	1122-55	5926	一般農業區	農牧用地	610.35	*
578	雲林縣	口湖鄉	下崙段	1122-55	5934	一般農業區	農牧用地	16.96	*
579	雲林縣	口湖鄉	下崙段	1122-56	5920	一般農業區	養殖用地	0.43	*
580	雲林縣	口湖鄉	下崙段	1122-56	5926	一般農業區	養殖用地	913.54	*
581	雲林縣	口湖鄉	下崙段	1122-56	5934	一般農業區	養殖用地	16.51	*
582	雲林縣	口湖鄉	下崙段	1122-57	5743	一般農業區	養殖用地	1,152.65	*
583	雲林縣	口湖鄉	下崙段	1122-57	5744	一般農業區	養殖用地	746.29	*
584	雲林縣	口湖鄉	下崙段	1122-57	5745	一般農業區	養殖用地	325.03	*
585	雲林縣	口湖鄉	下崙段	1122-57	5767	一般農業區	養殖用地	76.49	*
586	雲林縣	口湖鄉	下崙段	1122-58	5940	一般農業區	養殖用地	0.02	*
587	雲林縣	口湖鄉	下崙段	1122-58	5941	一般農業區	養殖用地	4,311.80	*
588	雲林縣	口湖鄉	下崙段	1122-58	5943	一般農業區	養殖用地	16.95	*
589	雲林縣	口湖鄉	下崙段	1122-58	5944	一般農業區	養殖用地	46.49	*
590	雲林縣	口湖鄉	下崙段	1122-59	5927	一般農業區	養殖用地	7.30	*
591	雲林縣	口湖鄉	下崙段	1122-59	5932	一般農業區	養殖用地	5,272.32	*
592	雲林縣	口湖鄉	下崙段	1122-59	5933	一般農業區	養殖用地	3,412.91	*
593	雲林縣	口湖鄉	下崙段	1122-59	5934	一般農業區	養殖用地	599.36	*
594	雲林縣	口湖鄉	下崙段	1122-6	5938	一般農業區	養殖用地	2,609.68	*
595	雲林縣	口湖鄉	下崙段	1122-60	5932	一般農業區	養殖用地	2,170.36	*
596	雲林縣	口湖鄉	下崙段	1122-61	5925	一般農業區	養殖用地	2.28	*
597	雲林縣	口湖鄉	下崙段	1122-61	5925	一般農業區	養殖用地	5.40	*
598	雲林縣	口湖鄉	下崙段	1122-61	5930	一般農業區	養殖用地	6,851.25	*
599	雲林縣	口湖鄉	下崙段	1122-61	5930-1	一般農業區	養殖用地	22.62	*
600	雲林縣	口湖鄉	下崙段	1122-62	5738	一般農業區	農牧用地	1,994.25	*

「資訊公開雲林縣口湖鄉養殖漁業經營結合綠能設施專案計畫專區範圍」									
項次	縣市	行政區	段名	地號	魚塭號	土地使用分區	土地使用類別	魚塭面積(平方公尺)	備註
601	雲林縣	口湖鄉	下崙段	1122-63	5750	一般農業區	養殖用地	3,228.00	*
602	雲林縣	口湖鄉	下崙段	1122-64	5745	一般農業區	養殖用地	3.09	*
603	雲林縣	口湖鄉	下崙段	1122-64	5749	一般農業區	養殖用地	7,219.69	*
604	雲林縣	口湖鄉	下崙段	1122-64	5750	一般農業區	養殖用地	65.34	*
605	雲林縣	口湖鄉	下崙段	1122-65	5938	一般農業區	養殖用地	3,078.68	*
606	雲林縣	口湖鄉	下崙段	1122-66	5937	一般農業區	養殖用地	210.86	*
607	雲林縣	口湖鄉	下崙段	1122-66	5938	一般農業區	養殖用地	2,743.91	*
608	雲林縣	口湖鄉	下崙段	1122-67	5936	一般農業區	養殖用地	186.42	*
609	雲林縣	口湖鄉	下崙段	1122-67	5937	一般農業區	養殖用地	2,323.31	*
610	雲林縣	口湖鄉	下崙段	1122-68	5733	一般農業區	養殖用地	3,675.32	*
611	雲林縣	口湖鄉	下崙段	1122-71	5732	一般農業區	養殖用地	143.67	*
612	雲林縣	口湖鄉	下崙段	1122-71	5743	一般農業區	養殖用地	33.45	*
613	雲林縣	口湖鄉	下崙段	1122-74	5740	一般農業區	農牧用地	6,062.85	*
614	雲林縣	口湖鄉	下崙段	1122-75	5904	一般農業區	養殖用地	96.15	*
615	雲林縣	口湖鄉	下崙段	1122-76	5905	一般農業區	養殖用地	1,381.92	*
616	雲林縣	口湖鄉	下崙段	1122-76	5925	一般農業區	養殖用地	451.33	*
617	雲林縣	口湖鄉	下崙段	1122-77	5733	一般農業區	養殖用地	991.79	*
618	雲林縣	口湖鄉	下崙段	1122-78	5733	一般農業區	養殖用地	1,663.54	*
619	雲林縣	口湖鄉	下崙段	1122-79	5904	一般農業區	養殖用地	135.91	*
620	雲林縣	口湖鄉	下崙段	1122-8	5905	一般農業區	養殖用地	21.88	*
621	雲林縣	口湖鄉	下崙段	1122-8	5925	一般農業區	養殖用地	0.54	*
622	雲林縣	口湖鄉	下崙段	1122-8	5930	一般農業區	養殖用地	0.30	*
623	雲林縣	口湖鄉	下崙段	1122-8	5930-1	一般農業區	養殖用地	6,850.37	*
624	雲林縣	口湖鄉	下崙段	1122-80	5701	一般農業區	養殖用地	77.26	*
625	雲林縣	口湖鄉	下崙段	1122-80	5732	一般農業區	養殖用地	0.12	*
626	雲林縣	口湖鄉	下崙段	1122-80	5742	一般農業區	養殖用地	0.20	*
627	雲林縣	口湖鄉	下崙段	1122-80	5743	一般農業區	養殖用地	28.90	*
628	雲林縣	口湖鄉	下崙段	1122-83	5701	一般農業區	養殖用地	150.18	*
629	雲林縣	口湖鄉	下崙段	1123-2	5924	一般農業區	農牧用地	1,225.40	*
630	雲林縣	口湖鄉	下崙段	1123-4	5924	一般農業區	農牧用地	511.98	*
631	雲林縣	口湖鄉	下崙段	1123-4	5928	一般農業區	農牧用地	0.02	*
632	雲林縣	口湖鄉	下崙段	1123-5	5906	一般農業區	農牧用地	780.33	*
633	雲林縣	口湖鄉	下崙段	1123-5	5924	一般農業區	農牧用地	1,346.35	*
634	雲林縣	口湖鄉	下崙段	1123-5	5925	一般農業區	農牧用地	26.24	*
635	雲林縣	口湖鄉	下崙段	1124-1	5700	一般農業區	農牧用地	19.85	*
636	雲林縣	口湖鄉	下崙段	1124-1	5902	一般農業區	農牧用地	1,094.40	*
637	雲林縣	口湖鄉	下崙段	1124-1	5904	一般農業區	農牧用地	3.90	*
638	雲林縣	口湖鄉	下崙段	1124-1	5906	一般農業區	農牧用地	127.08	*
639	雲林縣	口湖鄉	下崙段	1124-1	5902-1	一般農業區	農牧用地	960.42	*
640	雲林縣	口湖鄉	下崙段	1124-3	4381	一般農業區	農牧用地	1,724.84	*
641	雲林縣	口湖鄉	下崙段	1124-3	4383	一般農業區	農牧用地	2,040.88	*
642	雲林縣	口湖鄉	下崙段	1124-3	4406	一般農業區	農牧用地	11.99	*
643	雲林縣	口湖鄉	下崙段	1124-3	5809	一般農業區	農牧用地	126.75	*
644	雲林縣	口湖鄉	下崙段	1125	4406	一般農業區	農牧用地	1.91	*
645	雲林縣	口湖鄉	下崙段	1125	5809	一般農業區	農牧用地	1,432.37	*
646	雲林縣	口湖鄉	下崙段	1126	5906	一般農業區	農牧用地	873.87	*
647	雲林縣	口湖鄉	下崙段	1126	5924	一般農業區	農牧用地	319.31	*
648	雲林縣	口湖鄉	下崙段	1126-11	5920	一般農業區	養殖用地	471.68	*
649	雲林縣	口湖鄉	下崙段	1126-12	5924	一般農業區	農牧用地	90.67	*
650	雲林縣	口湖鄉	下崙段	1126-13	5924	一般農業區	農牧用地	203.03	*
651	雲林縣	口湖鄉	下崙段	1126-14	5920	一般農業區	農牧用地	10.21	*
652	雲林縣	口湖鄉	下崙段	1126-14	5921	一般農業區	農牧用地	12.61	*
653	雲林縣	口湖鄉	下崙段	1126-15	5920	一般農業區	農牧用地	40.22	*
654	雲林縣	口湖鄉	下崙段	1126-16	5920	一般農業區	養殖用地	201.38	*
655	雲林縣	口湖鄉	下崙段	1126-17	4385	一般農業區	農牧用地	1.40	*
656	雲林縣	口湖鄉	下崙段	1126-17	4386	一般農業區	農牧用地	134.04	*
657	雲林縣	口湖鄉	下崙段	1126-17	5920	一般農業區	農牧用地	377.87	*
658	雲林縣	口湖鄉	下崙段	1126-2	5812	一般農業區	養殖用地	0.06	*
659	雲林縣	口湖鄉	下崙段	1126-2	5920	一般農業區	養殖用地	331.73	*
660	雲林縣	口湖鄉	下崙段	1126-20	5809	一般農業區	農牧用地	1,166.63	*

「資訊公開雲林縣口湖鄉養殖漁業經營結合綠能設施專案計畫專區範圍」									
項次	縣市	行政區	段名	地號	魚塭號	土地使用分區	土地使用類別	魚塭面積(平方公尺)	備註
661	雲林縣	口湖鄉	下崙段	1126-21	4406	一般農業區	農牧用地	125.16	*
662	雲林縣	口湖鄉	下崙段	1126-21	4408	一般農業區	農牧用地	118.89	*
663	雲林縣	口湖鄉	下崙段	1126-22	4406	一般農業區	農牧用地	1,789.16	*
664	雲林縣	口湖鄉	下崙段	1126-22	5809	一般農業區	農牧用地	93.25	*
665	雲林縣	口湖鄉	下崙段	1126-23	5812	一般農業區	養殖用地	31.53	*
666	雲林縣	口湖鄉	下崙段	1126-23	5920	一般農業區	養殖用地	733.78	*
667	雲林縣	口湖鄉	下崙段	1126-24	4410	一般農業區	養殖用地	1,520.75	*
668	雲林縣	口湖鄉	下崙段	1126-24	4386-1	一般農業區	養殖用地	0.77	*
669	雲林縣	口湖鄉	下崙段	1126-25	4410	一般農業區	養殖用地	44.55	*
670	雲林縣	口湖鄉	下崙段	1126-25	5812	一般農業區	養殖用地	959.89	*
671	雲林縣	口湖鄉	下崙段	1126-25	5814	一般農業區	養殖用地	55.72	*
672	雲林縣	口湖鄉	下崙段	1126-26	4410	一般農業區	養殖用地	35.55	*
673	雲林縣	口湖鄉	下崙段	1126-26	5812	一般農業區	養殖用地	1,451.25	*
674	雲林縣	口湖鄉	下崙段	1126-26	4386-1	一般農業區	養殖用地	0.01	*
675	雲林縣	口湖鄉	下崙段	1126-27	4386	一般農業區	養殖用地	260.17	*
676	雲林縣	口湖鄉	下崙段	1126-27	5812	一般農業區	養殖用地	11.16	*
677	雲林縣	口湖鄉	下崙段	1126-27	5920	一般農業區	養殖用地	8.37	*
678	雲林縣	口湖鄉	下崙段	1126-29	5810	一般農業區	農牧用地	594.27	*
679	雲林縣	口湖鄉	下崙段	1126-3	5812	一般農業區	養殖用地	65.58	*
680	雲林縣	口湖鄉	下崙段	1126-3	5920	一般農業區	養殖用地	1,285.80	*
681	雲林縣	口湖鄉	下崙段	1126-3	5921	一般農業區	養殖用地	0.57	*
682	雲林縣	口湖鄉	下崙段	1126-30	4409	一般農業區	農牧用地	1.97	*
683	雲林縣	口湖鄉	下崙段	1126-30	5810	一般農業區	農牧用地	1,918.77	*
684	雲林縣	口湖鄉	下崙段	1126-30	5810	一般農業區	農牧用地	46.60	*
685	雲林縣	口湖鄉	下崙段	1126-30	5811	一般農業區	農牧用地	263.76	*
686	雲林縣	口湖鄉	下崙段	1126-31	4385	一般農業區	農牧用地	96.27	*
687	雲林縣	口湖鄉	下崙段	1126-31	4409	一般農業區	農牧用地	7.10	*
688	雲林縣	口湖鄉	下崙段	1126-31	5811	一般農業區	農牧用地	1,646.74	*
689	雲林縣	口湖鄉	下崙段	1126-32	4385	一般農業區	養殖用地	1,320.36	*
690	雲林縣	口湖鄉	下崙段	1126-32	4386	一般農業區	養殖用地	0.16	*
691	雲林縣	口湖鄉	下崙段	1126-37	4410	一般農業區	養殖用地	15.93	*
692	雲林縣	口湖鄉	下崙段	1126-37	5814	一般農業區	養殖用地	165.10	*
693	雲林縣	口湖鄉	下崙段	1126-38	5921	一般農業區	農牧用地	153.75	*
694	雲林縣	口湖鄉	下崙段	1126-39	4407	一般農業區	農牧用地	1,906.85	*
695	雲林縣	口湖鄉	下崙段	1126-39	4408	一般農業區	農牧用地	4.87	*
696	雲林縣	口湖鄉	下崙段	1126-39	4409	一般農業區	農牧用地	127.43	*
697	雲林縣	口湖鄉	下崙段	1126-4	4407	一般農業區	農牧用地	25.98	*
698	雲林縣	口湖鄉	下崙段	1126-4	4408	一般農業區	農牧用地	1,696.88	*
699	雲林縣	口湖鄉	下崙段	1126-40	4407	一般農業區	農牧用地	34.14	*
700	雲林縣	口湖鄉	下崙段	1126-40	4409	一般農業區	農牧用地	1,895.55	*
701	雲林縣	口湖鄉	下崙段	1126-6	4385	一般農業區	農牧用地	27.22	*
702	雲林縣	口湖鄉	下崙段	1126-6	4409	一般農業區	農牧用地	58.43	*
703	雲林縣	口湖鄉	下崙段	1126-6	4409	一般農業區	農牧用地	1.85	*
704	雲林縣	口湖鄉	下崙段	1126-6	5811	一般農業區	農牧用地	45.33	*
705	雲林縣	口湖鄉	下崙段	1127	4385	一般農業區	養殖用地	1,294.21	*
706	雲林縣	口湖鄉	下崙段	1127	4409	一般農業區	養殖用地	2.88	*
707	雲林縣	口湖鄉	下崙段	1127-1	4385	一般農業區	農牧用地	766.02	*
708	雲林縣	口湖鄉	下崙段	1127-1	4386	一般農業區	農牧用地	42.84	*
709	雲林縣	口湖鄉	下崙段	1127-2	4385	一般農業區	養殖用地	166.41	*
710	雲林縣	口湖鄉	下崙段	1127-2	4386	一般農業區	養殖用地	0.17	*
711	雲林縣	口湖鄉	下崙段	1127-2	4386-1	一般農業區	養殖用地	45.59	*
712	雲林縣	口湖鄉	下崙段	1128	4386	一般農業區	養殖用地	1,167.38	*
713	雲林縣	口湖鄉	下崙段	1128	5812	一般農業區	養殖用地	7.61	*
714	雲林縣	口湖鄉	下崙段	1128	4386-1	一般農業區	養殖用地	1,351.31	*
715	雲林縣	口湖鄉	下崙段	1128-1	4386	一般農業區	農牧用地	169.80	*
716	雲林縣	口湖鄉	下崙段	1130	5920	一般農業區	養殖用地	174.55	*
717	雲林縣	口湖鄉	下崙段	1130-1	5920	一般農業區	農牧用地	184.38	*
718	雲林縣	口湖鄉	下崙段	1130-2	5920	一般農業區	農牧用地	124.96	*
719	雲林縣	口湖鄉	下崙段	1131	5921	一般農業區	養殖用地	201.11	*
720	雲林縣	口湖鄉	下崙段	1131-3	5921	一般農業區	農牧用地	230.64	*

「資訊公開雲林縣口湖鄉養殖漁業經營結合綠能設施專案計畫專區範圍」									
項次	縣市	行政區	段名	地號	魚塭號	土地使用分區	土地使用類別	魚塭面積(平方公尺)	備註
721	雲林縣	口湖鄉	下崙段	1131-4	5921	一般農業區	養殖用地	53.22	*
722	雲林縣	口湖鄉	下崙段	1131-5	5921	一般農業區	農牧用地	124.06	*
723	雲林縣	口湖鄉	下崙段	1984	5494	一般農業區	養殖用地	1,757.13	*
724	雲林縣	口湖鄉	下崙段	1985	5494	一般農業區	農牧用地	168.27	*
725	雲林縣	口湖鄉	下崙段	1987	5494	一般農業區	養殖用地	1,131.66	*
726	雲林縣	口湖鄉	下崙段	1987-1	5494	一般農業區	農牧用地	545.27	*
727	雲林縣	口湖鄉	下崙段	1987-1	5495	一般農業區	農牧用地	189.07	*
728	雲林縣	口湖鄉	下崙段	1988	5494	一般農業區	農牧用地	313.27	*
729	雲林縣	口湖鄉	下崙段	1988	5495	一般農業區	農牧用地	1,110.10	*
730	雲林縣	口湖鄉	下崙段	1988	5495-1	一般農業區	農牧用地	511.92	*
731	雲林縣	口湖鄉	下崙段	2004	5493	一般農業區	農牧用地	15.66	*
732	雲林縣	口湖鄉	下崙段	2005-4	5493	一般農業區	養殖用地	34.73	*
733	雲林縣	口湖鄉	下崙段	2005-5	5493	一般農業區	養殖用地	919.67	*
734	雲林縣	口湖鄉	下崙段	2005-5	5493-2	一般農業區	養殖用地	2,141.31	*
735	雲林縣	口湖鄉	下崙段	2006	5494	一般農業區	農牧用地	29.18	*
736	雲林縣	口湖鄉	下崙段	2304-1	5473	一般農業區	農牧用地	0.82	*
737	雲林縣	口湖鄉	下崙段	2310	5491-1	一般農業區	農牧用地	31.35	*
738	雲林縣	口湖鄉	下崙段	2311	5491-1	一般農業區	農牧用地	633.03	*
739	雲林縣	口湖鄉	下崙段	2318-1	5491-1	一般農業區	農牧用地	31.12	*
740	雲林縣	口湖鄉	下崙段	2322	5486	一般農業區	農牧用地	2,229.95	*
741	雲林縣	口湖鄉	下崙段	2323	5486	一般農業區	農牧用地	825.80	*
742	雲林縣	口湖鄉	下崙段	2323	5489	一般農業區	農牧用地	72.32	*
743	雲林縣	口湖鄉	下崙段	2324	5489	一般農業區	農牧用地	2,397.75	*
744	雲林縣	口湖鄉	下崙段	2325	5484	一般農業區	農牧用地	38.87	*
745	雲林縣	口湖鄉	下崙段	2325	5485	一般農業區	農牧用地	1,747.15	*
746	雲林縣	口湖鄉	下崙段	2326	5484	一般農業區	農牧用地	516.30	*
747	雲林縣	口湖鄉	下崙段	2326	5485	一般農業區	農牧用地	651.04	*
748	雲林縣	口湖鄉	下崙段	2330	5483	一般農業區	農牧用地	1,999.83	*
749	雲林縣	口湖鄉	下崙段	2331	5482	一般農業區	農牧用地	2,043.95	*
750	雲林縣	口湖鄉	下崙段	2331	5483	一般農業區	農牧用地	34.60	*
751	雲林縣	口湖鄉	下崙段	2332	5481	一般農業區	農牧用地	1,558.76	*
752	雲林縣	口湖鄉	下崙段	2332	5482	一般農業區	農牧用地	32.54	*
753	雲林縣	口湖鄉	下崙段	2333	5481	一般農業區	農牧用地	1,712.92	*
754	雲林縣	口湖鄉	下崙段	2342	5479	一般農業區	農牧用地	2.29	*
755	雲林縣	口湖鄉	下崙段	2343	5479	一般農業區	農牧用地	1,318.62	*
756	雲林縣	口湖鄉	下崙段	2344	5478	一般農業區	農牧用地	1,835.95	*
757	雲林縣	口湖鄉	下崙段	2345	5478	一般農業區	農牧用地	1,220.54	*
758	雲林縣	口湖鄉	下崙段	2346	5478	一般農業區	農牧用地	87.87	*
759	雲林縣	口湖鄉	下崙段	2348	5472	一般農業區	農牧用地	2,651.05	*
760	雲林縣	口湖鄉	下崙段	2348	5473	一般農業區	農牧用地	435.56	*
761	雲林縣	口湖鄉	下崙段	2349	5473	一般農業區	農牧用地	1,227.80	*
762	雲林縣	口湖鄉	下崙段	2349-1	5473	一般農業區	農牧用地	496.99	*
763	雲林縣	口湖鄉	下崙段	2350	5473	一般農業區	農牧用地	3.60	*
764	雲林縣	口湖鄉	下崙段	2430-1	5497	一般農業區	農牧用地	1,496.30	*
765	雲林縣	口湖鄉	下崙段	2430-2	5497	一般農業區	農牧用地	61.02	*
766	雲林縣	口湖鄉	下崙段	2430-2	9000	一般農業區	農牧用地	266.95	*
767	雲林縣	口湖鄉	下崙段	2430-2	5499-2	一般農業區	農牧用地	151.26	*
768	雲林縣	口湖鄉	下崙段	2430-3	9000	一般農業區	農牧用地	366.39	*
769	雲林縣	口湖鄉	下崙段	2430-3	5499-2	一般農業區	農牧用地	155.84	*
770	雲林縣	口湖鄉	下崙段	2437	5501	一般農業區	農牧用地	1,648.37	*
771	雲林縣	口湖鄉	下崙段	2439	5497	一般農業區	農牧用地	26.31	*
772	雲林縣	口湖鄉	下崙段	2443	5500	一般農業區	農牧用地	516.43	*
773	雲林縣	口湖鄉	下崙段	2443	5500-1	一般農業區	農牧用地	248.12	*
774	雲林縣	口湖鄉	下崙段	2443	5500-2	一般農業區	農牧用地	242.48	*
775	雲林縣	口湖鄉	下崙段	2446-1	5499-1	一般農業區	農牧用地	14.96	*
776	雲林縣	口湖鄉	下崙段	2447	5499-1	一般農業區	農牧用地	1,570.24	*
777	雲林縣	口湖鄉	下崙段	2448	5499	一般農業區	農牧用地	2,080.62	*
778	雲林縣	口湖鄉	下崙段	2449	5498	一般農業區	農牧用地	77.10	*
779	雲林縣	口湖鄉	下崙段	2449	5499	一般農業區	農牧用地	1,724.49	*
780	雲林縣	口湖鄉	下崙段	2450	5498	一般農業區	農牧用地	1,829.64	*

「資訊公開雲林縣口湖鄉養殖漁業經營結合綠能設施專案計畫專區範圍」									
項次	縣市	行政區	段名	地號	魚塭號	土地使用分區	土地使用類別	魚塭面積(平方公尺)	備註
781	雲林縣	口湖鄉	下崙段	2451	5498	一般農業區	農牧用地	1,842.07	*
782	雲林縣	口湖鄉	下崙段	2452	5498	一般農業區	農牧用地	1,364.97	*
783	雲林縣	口湖鄉	下崙段	2458	5521	一般農業區	農牧用地	2,189.57	*
784	雲林縣	口湖鄉	下崙段	2459	5521	一般農業區	農牧用地	1,948.16	*
785	雲林縣	口湖鄉	下崙段	2460	5520	一般農業區	農牧用地	1,322.61	*
786	雲林縣	口湖鄉	下崙段	2460	5521	一般農業區	農牧用地	46.48	*
787	雲林縣	口湖鄉	下崙段	2461	5520	一般農業區	農牧用地	1,936.96	*
788	雲林縣	口湖鄉	下崙段	2462	5519	一般農業區	農牧用地	1,984.66	*
789	雲林縣	口湖鄉	下崙段	2462	5520	一般農業區	農牧用地	58.53	*
790	雲林縣	口湖鄉	下崙段	2463	5519	一般農業區	農牧用地	2,009.10	*
791	雲林縣	口湖鄉	下崙段	2464	5519	一般農業區	農牧用地	0.01	*
792	雲林縣	口湖鄉	下崙段	2464	5519-1	一般農業區	農牧用地	1,356.75	*
793	雲林縣	口湖鄉	下崙段	2465	5519-1	一般農業區	農牧用地	2,400.60	*
794	雲林縣	口湖鄉	下崙段	2466	5519-1	一般農業區	農牧用地	19.80	*
795	雲林縣	口湖鄉	下崙段	2471	5519	一般農業區	農牧用地	80.29	*
796	雲林縣	口湖鄉	下崙段	2471	5520	一般農業區	農牧用地	68.90	*
797	雲林縣	口湖鄉	下崙段	2471	5521	一般農業區	農牧用地	80.45	*
798	雲林縣	口湖鄉	下崙段	2471	5519-1	一般農業區	農牧用地	73.37	*
799	雲林縣	口湖鄉	下崙段	2473	5511	一般農業區	農牧用地	963.73	*
800	雲林縣	口湖鄉	下崙段	2473-1	5511	一般農業區	農牧用地	1,440.17	*
801	雲林縣	口湖鄉	下崙段	2474	5511	一般農業區	農牧用地	2,899.08	*
802	雲林縣	口湖鄉	下崙段	2474	5517-1	一般農業區	農牧用地	2.04	*
803	雲林縣	口湖鄉	下崙段	2475	5511	一般農業區	農牧用地	24.84	*
804	雲林縣	口湖鄉	下崙段	2475	5517-1	一般農業區	農牧用地	1,776.51	*
805	雲林縣	口湖鄉	下崙段	2476	5517-1	一般農業區	農牧用地	1,166.70	*
806	雲林縣	口湖鄉	下崙段	2479	5517	一般農業區	農牧用地	64.33	*
807	雲林縣	口湖鄉	下崙段	2480	5517	一般農業區	農牧用地	1,724.11	*
808	雲林縣	口湖鄉	下崙段	2481	5517	一般農業區	農牧用地	26.83	*
809	雲林縣	口湖鄉	下崙段	2481	5518	一般農業區	農牧用地	2,728.21	*
810	雲林縣	口湖鄉	下崙段	2482	5518	一般農業區	農牧用地	1,464.77	*
811	雲林縣	口湖鄉	下崙段	2486	5473	一般農業區	農牧用地	18.63	*
812	雲林縣	口湖鄉	下崙段	2486-1	5473	一般農業區	農牧用地	14.04	*
813	雲林縣	口湖鄉	下崙段	2487-1	5472	一般農業區	農牧用地	54.59	*
814	雲林縣	口湖鄉	下崙段	2487-1	5473	一般農業區	農牧用地	35.01	*
815	雲林縣	口湖鄉	下崙段	2487-1	5478	一般農業區	農牧用地	84.99	*
816	雲林縣	口湖鄉	下崙段	2496	5479	一般農業區	農牧用地	34.96	*
817	雲林縣	口湖鄉	下崙段	2501	7284	一般農業區	農牧用地	132.33	*
818	雲林縣	口湖鄉	下崙段	2502	7283	一般農業區	農牧用地	93.77	*
819	雲林縣	口湖鄉	下崙段	2502	7284	一般農業區	農牧用地	1,986.00	*
820	雲林縣	口湖鄉	下崙段	2503	7283	一般農業區	農牧用地	1,326.19	*
821	雲林縣	口湖鄉	下崙段	2516	5487	一般農業區	農牧用地	15.82	*
822	雲林縣	口湖鄉	下崙段	2516-1	5487	一般農業區	養殖用地	1,114.13	*
823	雲林縣	口湖鄉	下崙段	2517	5487	一般農業區	農牧用地	93.40	*
824	雲林縣	口湖鄉	下崙段	2525	5487	一般農業區	農牧用地	134.04	*
825	雲林縣	口湖鄉	下崙段	2525	5488	一般農業區	農牧用地	0.01	*
826	雲林縣	口湖鄉	下崙段	2533	5488	一般農業區	農牧用地	36.34	*
827	雲林縣	口湖鄉	下崙段	2534	5488	一般農業區	農牧用地	1,424.14	*
828	雲林縣	口湖鄉	下崙段	2541	5490	一般農業區	農牧用地	1,212.42	*
829	雲林縣	口湖鄉	下崙段	2542	5490	一般農業區	農牧用地	1,913.70	*
830	雲林縣	口湖鄉	下崙段	2543	5490	一般農業區	農牧用地	1,468.92	*
831	雲林縣	口湖鄉	下崙段	2549	7404	一般農業區	農牧用地	1,072.58	*
832	雲林縣	口湖鄉	下崙段	2550	5524	一般農業區	農牧用地	2,093.12	*
833	雲林縣	口湖鄉	下崙段	2551	5524	一般農業區	農牧用地	944.27	*
834	雲林縣	口湖鄉	下崙段	2552	5523	一般農業區	養殖用地	2,551.39	*
835	雲林縣	口湖鄉	下崙段	2553	5523	一般農業區	農牧用地	1,002.64	*
836	雲林縣	口湖鄉	下崙段	2554	5522	一般農業區	農牧用地	1,025.38	*
837	雲林縣	口湖鄉	下崙段	2554	5523	一般農業區	農牧用地	12.88	*
838	雲林縣	口湖鄉	下崙段	2554-1	5522	一般農業區	農牧用地	1,893.01	*
839	雲林縣	口湖鄉	下崙段	2566	5539	一般農業區	農牧用地	1,057.65	*
840	雲林縣	口湖鄉	下崙段	2566	9005	一般農業區	農牧用地	559.20	*

「資訊公開雲林縣口湖鄉養殖漁業經營結合綠能設施專案計畫專區範圍」									
項次	縣市	行政區	段名	地號	魚塭號	土地使用分區	土地使用類別	魚塭面積(平方公尺)	備註
841	雲林縣	口湖鄉	下崙段	2567	5539	一般農業區	農牧用地	832.89	*
842	雲林縣	口湖鄉	下崙段	2571	5565	一般農業區	農牧用地	1,544.42	*
843	雲林縣	口湖鄉	下崙段	2572	5565	一般農業區	農牧用地	1,793.39	*
844	雲林縣	口湖鄉	下崙段	2573	5564	一般農業區	農牧用地	71.23	*
845	雲林縣	口湖鄉	下崙段	2573	5565	一般農業區	農牧用地	1,568.05	*
846	雲林縣	口湖鄉	下崙段	2574	5564	一般農業區	農牧用地	2,697.92	*
847	雲林縣	口湖鄉	下崙段	2575	5564	一般農業區	農牧用地	1,364.21	*
848	雲林縣	口湖鄉	下崙段	2575	5530-1	一般農業區	農牧用地	59.98	*
849	雲林縣	口湖鄉	下崙段	2576	5530	一般農業區	農牧用地	152.61	*
850	雲林縣	口湖鄉	下崙段	2576	5530-1	一般農業區	農牧用地	1,714.60	*
851	雲林縣	口湖鄉	下崙段	2577	5530	一般農業區	農牧用地	1,936.50	*
852	雲林縣	口湖鄉	下崙段	2578	5530	一般農業區	農牧用地	1,896.81	*
853	雲林縣	口湖鄉	下崙段	2579	5530	一般農業區	農牧用地	1,024.98	*
854	雲林縣	口湖鄉	下崙段	2580	5523	一般農業區	農牧用地	22.85	*
855	雲林縣	口湖鄉	下崙段	2580	5524	一般農業區	農牧用地	8.14	*
856	雲林縣	口湖鄉	下崙段	2580	7404	一般農業區	農牧用地	3.27	*
857	雲林縣	口湖鄉	下崙段	2582	5525-1	一般農業區	農牧用地	1,489.65	*
858	雲林縣	口湖鄉	下崙段	2583	5525-1	一般農業區	農牧用地	2,573.48	*
859	雲林縣	口湖鄉	下崙段	2584	5525-1	一般農業區	農牧用地	1,443.57	*
860	雲林縣	口湖鄉	下崙段	2585	5525	一般農業區	農牧用地	2,880.86	*
861	雲林縣	口湖鄉	下崙段	2586	5526	一般農業區	農牧用地	3,073.55	*
862	雲林縣	口湖鄉	下崙段	2592	5529	一般農業區	農牧用地	1,976.87	*
863	雲林縣	口湖鄉	下崙段	2593	5529	一般農業區	農牧用地	2,642.83	*
864	雲林縣	口湖鄉	下崙段	2594	5529	一般農業區	農牧用地	1,419.26	*
865	雲林縣	口湖鄉	下崙段	2595	5528	一般農業區	農牧用地	2,326.24	*
866	雲林縣	口湖鄉	下崙段	2596	5527	一般農業區	農牧用地	2,948.20	*
867	雲林縣	口湖鄉	下崙段	2596	5528	一般農業區	農牧用地	23.88	*
868	雲林縣	口湖鄉	下崙段	2597	5527	一般農業區	農牧用地	676.00	*
869	雲林縣	口湖鄉	下崙段	2606	5527-1	一般農業區	農牧用地	1,969.28	*
870	雲林縣	口湖鄉	下崙段	2607	5527-1	一般農業區	農牧用地	2,069.50	*
871	雲林縣	口湖鄉	下崙段	2608	5527-1	一般農業區	農牧用地	840.65	*
872	雲林縣	口湖鄉	下崙段	2608	5527-2	一般農業區	農牧用地	634.76	*
873	雲林縣	口湖鄉	下崙段	2609	5527-2	一般農業區	農牧用地	3,001.31	*
874	雲林縣	口湖鄉	下崙段	2610	5527-2	一般農業區	農牧用地	1,246.09	*
875	雲林縣	口湖鄉	下崙段	2611	5527-1	一般農業區	農牧用地	15.92	*
876	雲林縣	口湖鄉	下崙段	2611	5527-2	一般農業區	農牧用地	26.00	*
877	雲林縣	口湖鄉	下崙段	2613	9006	一般農業區	農牧用地	484.36	*
878	雲林縣	口湖鄉	下崙段	2613	5553-2	一般農業區	農牧用地	369.75	*
879	雲林縣	口湖鄉	下崙段	2615-1	7406	一般農業區	農牧用地	99.98	*
880	雲林縣	口湖鄉	下崙段	2616	7406	一般農業區	農牧用地	1,084.29	*
881	雲林縣	口湖鄉	下崙段	2617	7406	一般農業區	農牧用地	2,590.42	*
882	雲林縣	口湖鄉	下崙段	2625	5541	一般農業區	農牧用地	1,353.09	*
883	雲林縣	口湖鄉	下崙段	2626	5540	一般農業區	農牧用地	2,271.94	*
884	雲林縣	口湖鄉	下崙段	2627	5540	一般農業區	農牧用地	1,839.59	*
885	雲林縣	口湖鄉	下崙段	2628	5540	一般農業區	農牧用地	1,471.59	*
886	雲林縣	口湖鄉	下崙段	2628-1	5538	一般農業區	農牧用地	1,163.41	*
887	雲林縣	口湖鄉	下崙段	2629	5538	一般農業區	農牧用地	2,409.38	*
888	雲林縣	口湖鄉	下崙段	2630	5538	一般農業區	農牧用地	1,032.56	*
889	雲林縣	口湖鄉	下崙段	516-188	5492	一般農業區	農牧用地	1,393.87	*
890	雲林縣	口湖鄉	下崙段	516-188	5493-2	一般農業區	農牧用地	30.40	*
891	雲林縣	口湖鄉	下崙段	900	4043	一般農業區	養殖用地	4,197.22	*
892	雲林縣	口湖鄉	下崙段	900	4047	一般農業區	養殖用地	12.10	*
893	雲林縣	口湖鄉	下崙段	900-2	4043	一般農業區	農牧用地	7.25	*
894	雲林縣	口湖鄉	下崙段	900-2	4047	一般農業區	農牧用地	1.01	*
895	雲林縣	口湖鄉	下崙段	900-5	4043	一般農業區	農牧用地	165.03	*
896	雲林縣	口湖鄉	下崙段	900-5	4047	一般農業區	農牧用地	4.89	*
897	雲林縣	口湖鄉	下崙段	9009-3	4048	暫未編定	暫未編定	24.45	*
898	雲林縣	口湖鄉	下崙段	9009-3	4049	暫未編定	暫未編定	85.82	*
899	雲林縣	口湖鄉	下崙段	9009-3	4064	暫未編定	暫未編定	83.40	*
900	雲林縣	口湖鄉	下崙段	9009-3	4139	暫未編定	暫未編定	159.15	*

「資訊公開雲林縣口湖鄉養殖漁業經營結合綠能設施專案計畫專區範圍」									
項次	縣市	行政區	段名	地號	魚塭號	土地使用分區	土地使用類別	魚塭面積(平方公尺)	備註
901	雲林縣	口湖鄉	下崙段	9009-3	4141	暫未編定	暫未編定	29.09	*
902	雲林縣	口湖鄉	下崙段	9009-3	4142	暫未編定	暫未編定	2.82	*
903	雲林縣	口湖鄉	下崙段	9009-3	4143	暫未編定	暫未編定	124.79	*
904	雲林縣	口湖鄉	下崙段	9009-3	4150	暫未編定	暫未編定	9.62	*
905	雲林縣	口湖鄉	下崙段	9009-3	4150	暫未編定	暫未編定	55.74	*
906	雲林縣	口湖鄉	下崙段	9009-3	4150	暫未編定	暫未編定	195.49	*
907	雲林縣	口湖鄉	下崙段	9009-3	4153	暫未編定	暫未編定	113.76	*
908	雲林縣	口湖鄉	下崙段	9009-3	4222	暫未編定	暫未編定	55.51	*
909	雲林縣	口湖鄉	下崙段	9009-3	4226	暫未編定	暫未編定	1.10	*
910	雲林縣	口湖鄉	下崙段	9009-3	4229	暫未編定	暫未編定	90.58	*
911	雲林縣	口湖鄉	下崙段	9009-3	4253	暫未編定	暫未編定	266.08	*
912	雲林縣	口湖鄉	下崙段	9009-3	4255	暫未編定	暫未編定	148.66	*
913	雲林縣	口湖鄉	下崙段	9009-3	4259	暫未編定	暫未編定	223.22	*
914	雲林縣	口湖鄉	下崙段	9009-3	4138-1	暫未編定	暫未編定	80.73	*
915	雲林縣	口湖鄉	下崙段	9009-4	4057	暫未編定	暫未編定	166.18	*
916	雲林縣	口湖鄉	下崙段	901	4042	一般農業區	養殖用地	1,333.22	*
917	雲林縣	口湖鄉	下崙段	901	4043	一般農業區	養殖用地	6.96	*
918	雲林縣	口湖鄉	下崙段	9016-23	4046	暫未編定	暫未編定	117.21	*
919	雲林縣	口湖鄉	下崙段	9016-23	4047	暫未編定	暫未編定	76.84	*
920	雲林縣	口湖鄉	下崙段	9016-23	5599	暫未編定	暫未編定	20.54	*
921	雲林縣	口湖鄉	下崙段	9016-24	4046	暫未編定	暫未編定	55.10	*
922	雲林縣	口湖鄉	下崙段	9016-24	5599	暫未編定	暫未編定	63.45	*
923	雲林縣	口湖鄉	下崙段	9016-39	4046	暫未編定	暫未編定	35.96	*
924	雲林縣	口湖鄉	下崙段	9016-39	5599	暫未編定	暫未編定	142.72	*
925	雲林縣	口湖鄉	下崙段	9017-48	5588-1	暫未編定	暫未編定	97.05	*
926	雲林縣	口湖鄉	下崙段	9017-51	4149	暫未編定	暫未編定	24.01	*
927	雲林縣	口湖鄉	下崙段	9017-51	4152	暫未編定	暫未編定	0.38	*
928	雲林縣	口湖鄉	下崙段	9018-1	5608	暫未編定	暫未編定	0.59	*
929	雲林縣	口湖鄉	下崙段	9018-1	5611	暫未編定	暫未編定	7.64	*
930	雲林縣	口湖鄉	下崙段	9018-14	5760	暫未編定	暫未編定	2.22	*
931	雲林縣	口湖鄉	下崙段	9018-16	5705	暫未編定	暫未編定	0.18	*
932	雲林縣	口湖鄉	下崙段	9018-16	5762	暫未編定	暫未編定	22.86	*
933	雲林縣	口湖鄉	下崙段	9018-17	5761	暫未編定	暫未編定	0.69	*
934	雲林縣	口湖鄉	下崙段	9018-18	5762	暫未編定	暫未編定	26.66	*
935	雲林縣	口湖鄉	下崙段	9018-28	5720	暫未編定	暫未編定	407.90	*
936	雲林縣	口湖鄉	下崙段	9018-3	5770	暫未編定	暫未編定	0.25	*
937	雲林縣	口湖鄉	下崙段	9018-50	5601	暫未編定	暫未編定	243.44	*
938	雲林縣	口湖鄉	下崙段	9018-54	5726	暫未編定	暫未編定	264.22	*
939	雲林縣	口湖鄉	下崙段	9018-54	5727	暫未編定	暫未編定	14.59	*
940	雲林縣	口湖鄉	下崙段	9019-1	4427	暫未編定	暫未編定	182.41	*
941	雲林縣	口湖鄉	下崙段	902	4044	一般農業區	農牧用地	965.61	*
942	雲林縣	口湖鄉	下崙段	902	4045	一般農業區	農牧用地	629.74	*
943	雲林縣	口湖鄉	下崙段	902	5512	一般農業區	農牧用地	56.47	*
944	雲林縣	口湖鄉	下崙段	902	4044-1	一般農業區	農牧用地	18.73	*
945	雲林縣	口湖鄉	下崙段	902-2	4038	一般農業區	養殖用地	0.35	*
946	雲林縣	口湖鄉	下崙段	902-2	4042	一般農業區	養殖用地	2,900.59	*
947	雲林縣	口湖鄉	下崙段	902-3	4038	一般農業區	農牧用地	1.54	*
948	雲林縣	口湖鄉	下崙段	9026-10	5762	暫未編定	暫未編定	48.57	*
949	雲林縣	口湖鄉	下崙段	9026-10	5764	暫未編定	暫未編定	35.82	*
950	雲林縣	口湖鄉	下崙段	9026-10	5765	暫未編定	暫未編定	11.22	*
951	雲林縣	口湖鄉	下崙段	9026-11	5762	暫未編定	暫未編定	16.12	*
952	雲林縣	口湖鄉	下崙段	9026-6	5766	暫未編定	暫未編定	1.57	*
953	雲林縣	口湖鄉	下崙段	9026-6	5782	暫未編定	暫未編定	38.18	*
954	雲林縣	口湖鄉	下崙段	9026-6	5782	暫未編定	暫未編定	107.65	*
955	雲林縣	口湖鄉	下崙段	9027-11	5781	暫未編定	暫未編定	2.25	*
956	雲林縣	口湖鄉	下崙段	903	4043	一般農業區	養殖用地	789.55	*
957	雲林縣	口湖鄉	下崙段	903	4047	一般農業區	養殖用地	4.54	*
958	雲林縣	口湖鄉	下崙段	903	4047	一般農業區	養殖用地	16.00	*
959	雲林縣	口湖鄉	下崙段	903-2	4043	一般農業區	養殖用地	432.36	*
960	雲林縣	口湖鄉	下崙段	903-2	4047	一般農業區	養殖用地	18.70	*



「資訊公開雲林縣口湖鄉養殖漁業經營結合綠能設施專案計畫專區範圍」									
項次	縣市	行政區	段名	地號	魚塭號	土地使用分區	土地使用類別	魚塭面積(平方公尺)	備註
961	雲林縣	口湖鄉	下崙段	903-3	4043	一般農業區	養殖用地	295.30	*
962	雲林縣	口湖鄉	下崙段	903-3	4047	一般農業區	養殖用地	18.95	*
963	雲林縣	口湖鄉	下崙段	903-4	4042	一般農業區	養殖用地	115.23	*
964	雲林縣	口湖鄉	下崙段	903-4	4044	一般農業區	養殖用地	112.70	*
965	雲林縣	口湖鄉	下崙段	904	4044	一般農業區	農牧用地	21.84	*
966	雲林縣	口湖鄉	下崙段	904	4045	一般農業區	農牧用地	575.56	*
967	雲林縣	口湖鄉	下崙段	904	5512	一般農業區	農牧用地	28.23	*
968	雲林縣	口湖鄉	下崙段	904-2	4043	一般農業區	農牧用地	5.96	*
969	雲林縣	口湖鄉	下崙段	904-2	4044	一般農業區	農牧用地	247.83	*
970	雲林縣	口湖鄉	下崙段	904-2	4045	一般農業區	農牧用地	312.02	*
971	雲林縣	口湖鄉	下崙段	904-2	4047	一般農業區	農牧用地	2,606.96	*
972	雲林縣	口湖鄉	下崙段	904-2	4046-2	一般農業區	農牧用地	166.51	*
973	雲林縣	口湖鄉	下崙段	905	4046	一般農業區	養殖用地	0.31	*
974	雲林縣	口湖鄉	下崙段	905	4047	一般農業區	養殖用地	1,941.84	*
975	雲林縣	口湖鄉	下崙段	905-2	4047	一般農業區	農牧用地	1,248.60	*
976	雲林縣	口湖鄉	下崙段	905-3	4047	一般農業區	養殖用地	513.56	*
977	雲林縣	口湖鄉	下崙段	905-4	4047	一般農業區	農牧用地	264.49	*
978	雲林縣	口湖鄉	下崙段	905-5	4047	一般農業區	農牧用地	1,194.61	*
979	雲林縣	口湖鄉	下崙段	906	4046	一般農業區	農牧用地	573.80	*
980	雲林縣	口湖鄉	下崙段	906	4046-1	一般農業區	農牧用地	1,489.55	*
981	雲林縣	口湖鄉	下崙段	906	4046-2	一般農業區	農牧用地	114.91	*
982	雲林縣	口湖鄉	下崙段	908-1	5512	一般農業區	農牧用地	1,783.81	*
983	雲林縣	口湖鄉	下崙段	908-1	5513	一般農業區	農牧用地	693.21	*
984	雲林縣	口湖鄉	下崙段	909	4038	一般農業區	農牧用地	2.74	*
985	雲林縣	口湖鄉	下崙段	909	4042	一般農業區	農牧用地	994.71	*
986	雲林縣	口湖鄉	下崙段	909-1	4042	一般農業區	農牧用地	6.97	*
987	雲林縣	口湖鄉	下崙段	909-1	4044-1	一般農業區	農牧用地	58.07	*
988	雲林縣	口湖鄉	下崙段	909-2	5512	一般農業區	養殖用地	72.65	*
989	雲林縣	口湖鄉	下崙段	909-2	4044-1	一般農業區	養殖用地	1,263.30	*
990	雲林縣	口湖鄉	下崙段	909-3	4044-1	一般農業區	農牧用地	32.12	*
991	雲林縣	口湖鄉	下崙段	909-4	4038	一般農業區	農牧用地	0.43	*
992	雲林縣	口湖鄉	下崙段	909-4	4042	一般農業區	農牧用地	404.41	*
993	雲林縣	口湖鄉	下崙段	909-5	4042	一般農業區	農牧用地	113.62	*
994	雲林縣	口湖鄉	下崙段	911-2	4038	一般農業區	農牧用地	5,512.85	*
995	雲林縣	口湖鄉	下崙段	911-2	4040	一般農業區	農牧用地	5.05	*
996	雲林縣	口湖鄉	下崙段	911-2	4040	一般農業區	農牧用地	2.37	*
997	雲林縣	口湖鄉	下崙段	911-4	4038	一般農業區	農牧用地	484.80	*
998	雲林縣	口湖鄉	下崙段	911-5	4038	一般農業區	農牧用地	165.93	*
999	雲林縣	口湖鄉	下崙段	911-5	4042	一般農業區	農牧用地	0.84	*
1000	雲林縣	口湖鄉	下崙段	912	4040	一般農業區	養殖用地	2,429.69	*
1001	雲林縣	口湖鄉	下崙段	913-11	4131	一般農業區	養殖用地	1,326.28	*
1002	雲林縣	口湖鄉	下崙段	913-11	4132	一般農業區	養殖用地	959.63	*
1003	雲林縣	口湖鄉	下崙段	913-16	4006	一般農業區	農牧用地	761.37	*
1004	雲林縣	口湖鄉	下崙段	913-16	4057	一般農業區	農牧用地	298.35	*
1005	雲林縣	口湖鄉	下崙段	913-16	4058	一般農業區	農牧用地	439.72	*
1006	雲林縣	口湖鄉	下崙段	913-16	4059	一般農業區	農牧用地	29.06	*
1007	雲林縣	口湖鄉	下崙段	913-16	4060	一般農業區	農牧用地	0.49	*
1008	雲林縣	口湖鄉	下崙段	913-16	4058-1	一般農業區	農牧用地	384.65	*
1009	雲林縣	口湖鄉	下崙段	913-17	4005	一般農業區	農牧用地	152.29	*
1010	雲林縣	口湖鄉	下崙段	913-17	4005	一般農業區	農牧用地	0.14	*
1011	雲林縣	口湖鄉	下崙段	913-17	4006	一般農業區	農牧用地	1,572.44	*
1012	雲林縣	口湖鄉	下崙段	913-17	4058	一般農業區	農牧用地	975.21	*
1013	雲林縣	口湖鄉	下崙段	913-17	4058-1	一般農業區	農牧用地	498.85	*
1014	雲林縣	口湖鄉	下崙段	913-18	4222	一般農業區	農牧用地	5.68	*
1015	雲林縣	口湖鄉	下崙段	913-19	4229	一般農業區	養殖用地	95.22	*
1016	雲林縣	口湖鄉	下崙段	913-2	4059	一般農業區	養殖用地	118.88	*
1017	雲林縣	口湖鄉	下崙段	913-2	4063	一般農業區	養殖用地	5,395.80	*
1018	雲林縣	口湖鄉	下崙段	913-20	4038	一般農業區	農牧用地	20.77	*
1019	雲林縣	口湖鄉	下崙段	913-20	4039	一般農業區	農牧用地	662.19	*
1020	雲林縣	口湖鄉	下崙段	913-20	4040	一般農業區	農牧用地	1,213.13	*

「資訊公開雲林縣口湖鄉養殖漁業經營結合綠能設施專案計畫專區範圍」									
項次	縣市	行政區	段名	地號	魚塭號	土地使用分區	土地使用類別	魚塭面積(平方公尺)	備註
1021	雲林縣	口湖鄉	下崙段	913-21	4039	一般農業區	養殖用地	4,857.85	*
1022	雲林縣	口湖鄉	下崙段	913-21	4040	一般農業區	養殖用地	169.60	*
1023	雲林縣	口湖鄉	下崙段	913-21	4040	一般農業區	養殖用地	1,379.60	*
1024	雲林縣	口湖鄉	下崙段	913-24	4130	一般農業區	農牧用地	69.53	*
1025	雲林縣	口湖鄉	下崙段	913-24	4131	一般農業區	農牧用地	217.08	*
1026	雲林縣	口湖鄉	下崙段	913-24	4132	一般農業區	農牧用地	423.06	*
1027	雲林縣	口湖鄉	下崙段	913-24	4147	一般農業區	農牧用地	35.07	*
1028	雲林縣	口湖鄉	下崙段	913-25	4145	一般農業區	農牧用地	62.23	*
1029	雲林縣	口湖鄉	下崙段	913-26	4139	一般農業區	農牧用地	352.50	*
1030	雲林縣	口湖鄉	下崙段	913-26	4154	一般農業區	農牧用地	46.82	*
1031	雲林縣	口湖鄉	下崙段	913-27	4139	一般農業區	養殖用地	183.21	*
1032	雲林縣	口湖鄉	下崙段	913-32	4039	一般農業區	養殖用地	108.97	*
1033	雲林縣	口湖鄉	下崙段	913-34	4130	一般農業區	養殖用地	765.66	*
1034	雲林縣	口湖鄉	下崙段	913-34	4147	一般農業區	養殖用地	1,249.88	*
1035	雲林縣	口湖鄉	下崙段	913-35	4130	一般農業區	養殖用地	131.08	*
1036	雲林縣	口湖鄉	下崙段	913-35	4145	一般農業區	養殖用地	139.07	*
1037	雲林縣	口湖鄉	下崙段	913-35	4147	一般農業區	養殖用地	133.29	*
1038	雲林縣	口湖鄉	下崙段	913-36	4139	一般農業區	農牧用地	64.91	*
1039	雲林縣	口湖鄉	下崙段	913-36	4142	一般農業區	農牧用地	1,964.14	*
1040	雲林縣	口湖鄉	下崙段	913-36	4143	一般農業區	農牧用地	148.27	*
1041	雲林縣	口湖鄉	下崙段	913-36	4145	一般農業區	農牧用地	0.85	*
1042	雲林縣	口湖鄉	下崙段	913-36	4148	一般農業區	農牧用地	920.71	*
1043	雲林縣	口湖鄉	下崙段	913-36	4158	一般農業區	農牧用地	72.56	*
1044	雲林縣	口湖鄉	下崙段	913-37	4139	一般農業區	養殖用地	426.82	*
1045	雲林縣	口湖鄉	下崙段	913-38	4139	一般農業區	養殖用地	34.73	*
1046	雲林縣	口湖鄉	下崙段	913-38	4154	一般農業區	養殖用地	25.76	*
1047	雲林縣	口湖鄉	下崙段	913-38	4158	一般農業區	養殖用地	34.94	*
1048	雲林縣	口湖鄉	下崙段	913-39	4006	一般農業區	農牧用地	47.65	*
1049	雲林縣	口湖鄉	下崙段	913-39	4058	一般農業區	農牧用地	27.78	*
1050	雲林縣	口湖鄉	下崙段	913-39	4059	一般農業區	農牧用地	2,043.65	*
1051	雲林縣	口湖鄉	下崙段	913-39	4060	一般農業區	農牧用地	1,381.47	*
1052	雲林縣	口湖鄉	下崙段	913-39	4061	一般農業區	農牧用地	2,667.73	*
1053	雲林縣	口湖鄉	下崙段	913-39	4062	一般農業區	農牧用地	2,080.99	*
1054	雲林縣	口湖鄉	下崙段	913-39	4058-1	一般農業區	農牧用地	803.35	*
1055	雲林縣	口湖鄉	下崙段	913-40	4057	一般農業區	農牧用地	4,348.45	*
1056	雲林縣	口湖鄉	下崙段	913-40	4061	一般農業區	農牧用地	6.37	*
1057	雲林縣	口湖鄉	下崙段	913-40	4061	一般農業區	農牧用地	2.50	*
1058	雲林縣	口湖鄉	下崙段	913-40	4058-1	一般農業區	農牧用地	14.46	*
1059	雲林縣	口湖鄉	下崙段	913-41	4057	一般農業區	農牧用地	2,832.75	*
1060	雲林縣	口湖鄉	下崙段	913-42	4040	一般農業區	農牧用地	635.69	*
1061	雲林縣	口湖鄉	下崙段	913-42	4041	一般農業區	農牧用地	719.62	*
1062	雲林縣	口湖鄉	下崙段	913-42	4042	一般農業區	農牧用地	39.57	*
1063	雲林縣	口湖鄉	下崙段	913-42	4043	一般農業區	農牧用地	1.65	*
1064	雲林縣	口湖鄉	下崙段	913-43	4040	一般農業區	農牧用地	1,592.02	*
1065	雲林縣	口湖鄉	下崙段	913-43	4042	一般農業區	農牧用地	21.30	*
1066	雲林縣	口湖鄉	下崙段	913-44	4040	一般農業區	農牧用地	1,714.10	*
1067	雲林縣	口湖鄉	下崙段	913-45	4040	一般農業區	養殖用地	3,731.23	*
1068	雲林縣	口湖鄉	下崙段	913-46	4039	一般農業區	養殖用地	3,941.11	*
1069	雲林縣	口湖鄉	下崙段	913-46	4040	一般農業區	養殖用地	18.43	*
1070	雲林縣	口湖鄉	下崙段	913-47	4005	一般農業區	養殖用地	1,287.49	*
1071	雲林縣	口湖鄉	下崙段	913-48	4057	一般農業區	農牧用地	9.58	*
1072	雲林縣	口湖鄉	下崙段	913-49	4040	一般農業區	養殖用地	205.89	*
1073	雲林縣	口湖鄉	下崙段	913-5	4048	一般農業區	養殖用地	3,238.02	*
1074	雲林縣	口湖鄉	下崙段	913-5	4049	一般農業區	養殖用地	1,401.41	*
1075	雲林縣	口湖鄉	下崙段	913-5	4051	一般農業區	養殖用地	22.44	*
1076	雲林縣	口湖鄉	下崙段	913-5	4226	一般農業區	養殖用地	2,258.68	*
1077	雲林縣	口湖鄉	下崙段	913-50	4038	一般農業區	養殖用地	108.78	*
1078	雲林縣	口湖鄉	下崙段	913-50	4040	一般農業區	養殖用地	4,318.26	*
1079	雲林縣	口湖鄉	下崙段	913-51	4139	一般農業區	養殖用地	152.40	*
1080	雲林縣	口湖鄉	下崙段	913-51	4138-1	一般農業區	養殖用地	58.98	*

「資訊公開雲林縣口湖鄉養殖漁業經營結合綠能設施專案計畫專區範圍」									
項次	縣市	行政區	段名	地號	魚塭號	土地使用分區	土地使用類別	魚塭面積(平方公尺)	備註
1081	雲林縣	口湖鄉	下崙段	913-52	4138-1	一般農業區	養殖用地	35.79	*
1082	雲林縣	口湖鄉	下崙段	913-54	4154	一般農業區	農牧用地	137.70	*
1083	雲林縣	口湖鄉	下崙段	913-55	4039	一般農業區	養殖用地	2,282.81	*
1084	雲林縣	口湖鄉	下崙段	913-55	4040	一般農業區	養殖用地	78.88	*
1085	雲林縣	口湖鄉	下崙段	913-57	4039	一般農業區	養殖用地	13.98	*
1086	雲林縣	口湖鄉	下崙段	913-57	4041	一般農業區	養殖用地	1,196.15	*
1087	雲林縣	口湖鄉	下崙段	913-57	4043	一般農業區	養殖用地	8.04	*
1088	雲林縣	口湖鄉	下崙段	913-59	4142	一般農業區	養殖用地	32.13	*
1089	雲林縣	口湖鄉	下崙段	913-59	4145	一般農業區	養殖用地	2,904.54	*
1090	雲林縣	口湖鄉	下崙段	913-59	4148	一般農業區	養殖用地	87.51	*
1091	雲林縣	口湖鄉	下崙段	913-60	4142	一般農業區	養殖用地	1.43	*
1092	雲林縣	口湖鄉	下崙段	913-60	4143	一般農業區	養殖用地	40.10	*
1093	雲林縣	口湖鄉	下崙段	913-60	4145	一般農業區	養殖用地	509.17	*
1094	雲林縣	口湖鄉	下崙段	913-61	4143	一般農業區	養殖用地	43.39	*
1095	雲林縣	口湖鄉	下崙段	913-7	4039	一般農業區	養殖用地	492.46	*
1096	雲林縣	口湖鄉	下崙段	913-9	4040	一般農業區	養殖用地	113.41	*
1097	雲林縣	口湖鄉	下崙段	913-9	4041	一般農業區	養殖用地	6,764.91	*
1098	雲林縣	口湖鄉	下崙段	913-9	4043	一般農業區	養殖用地	25.12	*
1099	雲林縣	口湖鄉	下崙段	913-9	4043	一般農業區	養殖用地	1.36	*
1100	雲林縣	口湖鄉	下崙段	914	4154	一般農業區	農牧用地	1,463.10	*
1101	雲林縣	口湖鄉	下崙段	914-1	4154	一般農業區	農牧用地	376.83	*
1102	雲林縣	口湖鄉	下崙段	914-2	4154	一般農業區	農牧用地	448.39	*
1103	雲林縣	口湖鄉	下崙段	914-2	4158	一般農業區	農牧用地	125.63	*
1104	雲林縣	口湖鄉	下崙段	915	4158	一般農業區	農牧用地	3,196.98	*
1105	雲林縣	口湖鄉	下崙段	915	4159	一般農業區	農牧用地	2,660.80	*
1106	雲林縣	口湖鄉	下崙段	915	4160	一般農業區	農牧用地	1,062.17	*
1107	雲林縣	口湖鄉	下崙段	915	4161	一般農業區	農牧用地	4.11	*
1108	雲林縣	口湖鄉	下崙段	915	4161	一般農業區	農牧用地	31.41	*
1109	雲林縣	口湖鄉	下崙段	915	4162	一般農業區	農牧用地	2,476.06	*
1110	雲林縣	口湖鄉	下崙段	915	4160-1	一般農業區	農牧用地	996.43	*
1111	雲林縣	口湖鄉	下崙段	915	4162-1	一般農業區	農牧用地	598.67	*
1112	雲林縣	口湖鄉	下崙段	915-1	4158	一般農業區	養殖用地	887.40	*
1113	雲林縣	口湖鄉	下崙段	915-1	4159	一般農業區	養殖用地	27.06	*
1114	雲林縣	口湖鄉	下崙段	915-10	4132	一般農業區	農牧用地	8.14	*
1115	雲林縣	口湖鄉	下崙段	915-10	4159	一般農業區	農牧用地	79.61	*
1116	雲林縣	口湖鄉	下崙段	915-6	4151	一般農業區	農牧用地	9.15	*
1117	雲林縣	口湖鄉	下崙段	915-6	4152	一般農業區	農牧用地	12.14	*
1118	雲林縣	口湖鄉	下崙段	915-6	4153	一般農業區	農牧用地	858.64	*
1119	雲林縣	口湖鄉	下崙段	915-6	4155	一般農業區	農牧用地	1,204.83	*
1120	雲林縣	口湖鄉	下崙段	915-6	4156	一般農業區	農牧用地	501.86	*
1121	雲林縣	口湖鄉	下崙段	915-7	4155	一般農業區	農牧用地	483.18	*
1122	雲林縣	口湖鄉	下崙段	915-7	4156	一般農業區	農牧用地	503.89	*
1123	雲林縣	口湖鄉	下崙段	915-8	4155	一般農業區	農牧用地	970.41	*
1124	雲林縣	口湖鄉	下崙段	915-8	4156	一般農業區	農牧用地	1,699.91	*
1125	雲林縣	口湖鄉	下崙段	915-9	4132	一般農業區	農牧用地	0.24	*
1126	雲林縣	口湖鄉	下崙段	915-9	4159	一般農業區	農牧用地	397.18	*
1127	雲林縣	口湖鄉	下崙段	916-2	4162	一般農業區	農牧用地	105.75	*
1128	雲林縣	口湖鄉	下崙段	918-6	4161	一般農業區	農牧用地	616.94	*
1129	雲林縣	口湖鄉	下崙段	918-8	4160	一般農業區	農牧用地	120.91	*
1130	雲林縣	口湖鄉	下崙段	918-8	4161	一般農業區	農牧用地	1,970.33	*
1131	雲林縣	口湖鄉	下崙段	920-6	4151-1	一般農業區	農牧用地	18.34	*
1132	雲林縣	口湖鄉	下崙段	921	4157	一般農業區	農牧用地	134.67	*
1133	雲林縣	口湖鄉	下崙段	921	4151-1	一般農業區	農牧用地	9.80	*
1134	雲林縣	口湖鄉	下崙段	921	4157-1	一般農業區	農牧用地	329.40	*
1135	雲林縣	口湖鄉	下崙段	921-1	4157	一般農業區	農牧用地	310.34	*
1136	雲林縣	口湖鄉	下崙段	921-1	4157-1	一般農業區	農牧用地	343.76	*
1137	雲林縣	口湖鄉	下崙段	921-2	4156	一般農業區	農牧用地	1.26	*
1138	雲林縣	口湖鄉	下崙段	921-2	4157	一般農業區	農牧用地	1,681.31	*
1139	雲林縣	口湖鄉	下崙段	921-2	4157-1	一般農業區	農牧用地	1,364.14	*
1140	雲林縣	口湖鄉	下崙段	922	4149	一般農業區	農牧用地	4.03	*

「資訊公開雲林縣口湖鄉養殖漁業經營結合綠能設施專案計畫專區範圍」									
項次	縣市	行政區	段名	地號	魚塭號	土地使用分區	土地使用類別	魚塭面積(平方公尺)	備註
1141	雲林縣	口湖鄉	下崙段	922	4151	一般農業區	農牧用地	1,559.15	*
1142	雲林縣	口湖鄉	下崙段	922	4152	一般農業區	農牧用地	1,603.22	*
1143	雲林縣	口湖鄉	下崙段	922	4151-1	一般農業區	農牧用地	372.66	*
1144	雲林縣	口湖鄉	下崙段	922	4157-1	一般農業區	農牧用地	0.74	*
1145	雲林縣	口湖鄉	下崙段	923	4149	一般農業區	農牧用地	907.67	*
1146	雲林縣	口湖鄉	下崙段	923	4149-1	一般農業區	農牧用地	1,495.96	*
1147	雲林縣	口湖鄉	下崙段	923-2	4149	一般農業區	農牧用地	194.54	*
1148	雲林縣	口湖鄉	下崙段	935	4150	一般農業區	農牧用地	56.61	*
1149	雲林縣	口湖鄉	下崙段	935-1	4150	一般農業區	農牧用地	108.81	*
1150	雲林縣	口湖鄉	下崙段	935-3	4150	一般農業區	農牧用地	2,244.95	*
1151	雲林縣	口湖鄉	下崙段	936-3	4150	一般農業區	農牧用地	10.86	*
1152	雲林縣	口湖鄉	下崙段	936-5	4135	一般農業區	農牧用地	889.41	*
1153	雲林縣	口湖鄉	下崙段	936-6	4135	一般農業區	農牧用地	119.60	*
1154	雲林縣	口湖鄉	下崙段	936-7	4135	一般農業區	養殖用地	98.48	*
1155	雲林縣	口湖鄉	下崙段	936-7	4253	一般農業區	養殖用地	46.08	*
1156	雲林縣	口湖鄉	下崙段	936-7	4255	一般農業區	養殖用地	1,910.10	*
1157	雲林縣	口湖鄉	下崙段	936-7	4259	一般農業區	養殖用地	760.85	*
1158	雲林縣	口湖鄉	下崙段	937-3	4135	一般農業區	農牧用地	986.79	*
1159	雲林縣	口湖鄉	下崙段	937-4	4135	一般農業區	養殖用地	1,221.99	*
1160	雲林縣	口湖鄉	下崙段	937-5	4135	一般農業區	養殖用地	4,377.17	*
1161	雲林縣	口湖鄉	下崙段	940-1	4278	一般農業區	養殖用地	2,173.22	*
1162	雲林縣	口湖鄉	下崙段	940-12	4277	一般農業區	農牧用地	1,899.30	*
1163	雲林縣	口湖鄉	下崙段	940-2	4278	一般農業區	農牧用地	6.61	*
1164	雲林縣	口湖鄉	下崙段	940-32	4278	一般農業區	農牧用地	214.60	*
1165	雲林縣	口湖鄉	下崙段	940-32	4279	一般農業區	農牧用地	124.09	*
1166	雲林縣	口湖鄉	下崙段	940-33	4279	一般農業區	農牧用地	789.55	*
1167	雲林縣	口湖鄉	下崙段	940-34	4279	一般農業區	農牧用地	2.31	*
1168	雲林縣	口湖鄉	下崙段	940-45	4279	一般農業區	農牧用地	2.34	*
1169	雲林縣	口湖鄉	下崙段	943-43	4253	一般農業區	農牧用地	149.78	*
1170	雲林縣	口湖鄉	下崙段	943-43	4253	一般農業區	農牧用地	124.20	*
1171	雲林縣	口湖鄉	下崙段	943-6	4253	一般農業區	養殖用地	2,944.38	*
1172	雲林縣	口湖鄉	下崙段	943-7	4253	一般農業區	農牧用地	442.66	*
1173	雲林縣	口湖鄉	下崙段	943-8	4253	一般農業區	養殖用地	147.80	*
1174	雲林縣	口湖鄉	下崙段	944	4277	一般農業區	農牧用地	1,343.50	*
1175	雲林縣	口湖鄉	下崙段	945	4278	一般農業區	農牧用地	45.75	*
1176	雲林縣	口湖鄉	下崙段	945-3	4279	一般農業區	農牧用地	15.78	*
1177	雲林縣	口湖鄉	下崙段	951	4276	一般農業區	養殖用地	3,055.71	*
1178	雲林縣	口湖鄉	下崙段	952	4276	一般農業區	農牧用地	41.97	*
1179	雲林縣	口湖鄉	下崙段	997-1	5588	一般農業區	養殖用地	650.46	*
1180	雲林縣	口湖鄉	下崙段	997-1	5589	一般農業區	養殖用地	1,402.04	*
1181	雲林縣	口湖鄉	下崙段	997-1	5590	一般農業區	養殖用地	666.97	*
1182	雲林縣	口湖鄉	下崙段	997-1	5642	一般農業區	養殖用地	943.77	*
1183	雲林縣	口湖鄉	下崙段	997-100	4007-2	一般農業區	農牧用地	5.62	*
1184	雲林縣	口湖鄉	下崙段	997-101	4007	一般農業區	農牧用地	229.70	*
1185	雲林縣	口湖鄉	下崙段	997-101	4007-2	一般農業區	農牧用地	688.19	*
1186	雲林縣	口湖鄉	下崙段	997-102	4007	一般農業區	農牧用地	1,043.54	*
1187	雲林縣	口湖鄉	下崙段	997-103	4007	一般農業區	農牧用地	477.83	*
1188	雲林縣	口湖鄉	下崙段	997-104	4007	一般農業區	農牧用地	0.27	*
1189	雲林縣	口湖鄉	下崙段	997-105	4007	一般農業區	農牧用地	367.28	*
1190	雲林縣	口湖鄉	下崙段	997-106	4007	一般農業區	農牧用地	1,649.18	*
1191	雲林縣	口湖鄉	下崙段	997-106	4013	一般農業區	農牧用地	122.55	*
1192	雲林縣	口湖鄉	下崙段	997-107	4013	一般農業區	農牧用地	1,451.13	*
1193	雲林縣	口湖鄉	下崙段	997-108	5650	一般農業區	養殖用地	1,747.13	*
1194	雲林縣	口湖鄉	下崙段	997-109	5650	一般農業區	養殖用地	2,665.47	*
1195	雲林縣	口湖鄉	下崙段	997-110	5650	一般農業區	養殖用地	37.72	*
1196	雲林縣	口湖鄉	下崙段	997-110	5654	一般農業區	養殖用地	114.67	*
1197	雲林縣	口湖鄉	下崙段	997-111	5631	一般農業區	農牧用地	27.42	*
1198	雲林縣	口湖鄉	下崙段	997-111	5631	一般農業區	農牧用地	97.67	*
1199	雲林縣	口湖鄉	下崙段	997-111	5632	一般農業區	農牧用地	4,004.37	*
1200	雲林縣	口湖鄉	下崙段	997-113	5591	一般農業區	農牧用地	2,670.61	*

「資訊公開雲林縣口湖鄉養殖漁業經營結合綠能設施專案計畫專區範圍」									
項次	縣市	行政區	段名	地號	魚塭號	土地使用分區	土地使用類別	魚塭面積(平方公尺)	備註
1201	雲林縣	口湖鄉	下崙段	997-114	5585	一般農業區	養殖用地	16.92	*
1202	雲林縣	口湖鄉	下崙段	997-114	5586	一般農業區	養殖用地	1,591.79	*
1203	雲林縣	口湖鄉	下崙段	997-114	5624	一般農業區	養殖用地	52.17	*
1204	雲林縣	口湖鄉	下崙段	997-114	5639	一般農業區	養殖用地	1,367.14	*
1205	雲林縣	口湖鄉	下崙段	997-115	5587	一般農業區	養殖用地	1,423.86	*
1206	雲林縣	口湖鄉	下崙段	997-115	5640	一般農業區	養殖用地	384.37	*
1207	雲林縣	口湖鄉	下崙段	997-115	5641	一般農業區	養殖用地	1,344.96	*
1208	雲林縣	口湖鄉	下崙段	997-118	5598	一般農業區	養殖用地	55.63	*
1209	雲林縣	口湖鄉	下崙段	997-123	5721	一般農業區	養殖用地	1,225.72	*
1210	雲林縣	口湖鄉	下崙段	997-124	5721	一般農業區	養殖用地	1,804.33	*
1211	雲林縣	口湖鄉	下崙段	997-128	5506	一般農業區	農牧用地	194.03	*
1212	雲林縣	口湖鄉	下崙段	997-14	5726	一般農業區	農牧用地	2,079.32	*
1213	雲林縣	口湖鄉	下崙段	997-140	5632	一般農業區	農牧用地	238.81	*
1214	雲林縣	口湖鄉	下崙段	997-140	5645	一般農業區	農牧用地	1.46	*
1215	雲林縣	口湖鄉	下崙段	997-142	5591	一般農業區	農牧用地	2,367.07	*
1216	雲林縣	口湖鄉	下崙段	997-196	5591	一般農業區	農牧用地	2,459.36	*
1217	雲林縣	口湖鄉	下崙段	997-197	5654	一般農業區	養殖用地	1.18	*
1218	雲林縣	口湖鄉	下崙段	997-197	5654-1	一般農業區	養殖用地	2,464.23	*
1219	雲林縣	口湖鄉	下崙段	997-2	5601	一般農業區	養殖用地	271.99	*
1220	雲林縣	口湖鄉	下崙段	997-21	5628	一般農業區	農牧用地	18.58	*
1221	雲林縣	口湖鄉	下崙段	997-21	5629	一般農業區	農牧用地	222.82	*
1222	雲林縣	口湖鄉	下崙段	997-27	5632	一般農業區	農牧用地	278.17	*
1223	雲林縣	口湖鄉	下崙段	997-27	5644	一般農業區	農牧用地	1,458.97	*
1224	雲林縣	口湖鄉	下崙段	997-27	5645	一般農業區	農牧用地	826.06	*
1225	雲林縣	口湖鄉	下崙段	997-29	5717	一般農業區	農牧用地	279.51	*
1226	雲林縣	口湖鄉	下崙段	997-35	4013	一般農業區	農牧用地	0.05	*
1227	雲林縣	口湖鄉	下崙段	997-35	5584	一般農業區	農牧用地	40.19	*
1228	雲林縣	口湖鄉	下崙段	997-35	5584-1	一般農業區	農牧用地	312.14	*
1229	雲林縣	口湖鄉	下崙段	997-36	4011	一般農業區	農牧用地	4,027.26	*
1230	雲林縣	口湖鄉	下崙段	997-4	5697	一般農業區	養殖用地	4,237.89	*
1231	雲林縣	口湖鄉	下崙段	997-4	5720	一般農業區	養殖用地	2,145.32	*
1232	雲林縣	口湖鄉	下崙段	997-4	5721	一般農業區	養殖用地	860.32	*
1233	雲林縣	口湖鄉	下崙段	997-4	5721	一般農業區	養殖用地	625.33	*
1234	雲林縣	口湖鄉	下崙段	997-40	5727	一般農業區	農牧用地	8.67	*
1235	雲林縣	口湖鄉	下崙段	997-42	5598	一般農業區	養殖用地	667.44	*
1236	雲林縣	口湖鄉	下崙段	997-44	5650	一般農業區	養殖用地	1,183.71	*
1237	雲林縣	口湖鄉	下崙段	997-49	5506	一般農業區	農牧用地	50.26	*
1238	雲林縣	口湖鄉	下崙段	997-50	5506	一般農業區	農牧用地	227.73	*
1239	雲林縣	口湖鄉	下崙段	997-51	4007	一般農業區	農牧用地	515.70	*
1240	雲林縣	口湖鄉	下崙段	997-53	4007	一般農業區	農牧用地	28.84	*
1241	雲林縣	口湖鄉	下崙段	997-54	5584	一般農業區	農牧用地	198.66	*
1242	雲林縣	口湖鄉	下崙段	997-55	5584	一般農業區	農牧用地	1,440.64	*
1243	雲林縣	口湖鄉	下崙段	997-57	5506	一般農業區	農牧用地	203.04	*
1244	雲林縣	口湖鄉	下崙段	997-57	5598	一般農業區	農牧用地	25.91	*
1245	雲林縣	口湖鄉	下崙段	997-58	5598	一般農業區	養殖用地	21.89	*
1246	雲林縣	口湖鄉	下崙段	997-6	5654-1	一般農業區	養殖用地	12.78	*
1247	雲林縣	口湖鄉	下崙段	997-63	5598	一般農業區	農牧用地	301.45	*
1248	雲林縣	口湖鄉	下崙段	997-64	5598	一般農業區	養殖用地	713.41	*
1249	雲林縣	口湖鄉	下崙段	997-67	5601	一般農業區	農牧用地	262.50	*
1250	雲林縣	口湖鄉	下崙段	997-68	5601	一般農業區	養殖用地	3,742.08	*
1251	雲林縣	口湖鄉	下崙段	997-69	5628	一般農業區	農牧用地	44.83	*
1252	雲林縣	口湖鄉	下崙段	997-69	5629	一般農業區	農牧用地	319.16	*
1253	雲林縣	口湖鄉	下崙段	997-7	5506	一般農業區	養殖用地	8,324.41	*
1254	雲林縣	口湖鄉	下崙段	997-7	5598	一般農業區	養殖用地	66.86	*
1255	雲林縣	口湖鄉	下崙段	997-70	5628	一般農業區	農牧用地	3.03	*
1256	雲林縣	口湖鄉	下崙段	997-70	5629	一般農業區	農牧用地	101.04	*
1257	雲林縣	口湖鄉	下崙段	997-71	5629	一般農業區	農牧用地	14.88	*
1258	雲林縣	口湖鄉	下崙段	997-72	5629	一般農業區	農牧用地	234.49	*
1259	雲林縣	口湖鄉	下崙段	997-72	5630	一般農業區	農牧用地	539.60	*
1260	雲林縣	口湖鄉	下崙段	997-72	5630	一般農業區	農牧用地	84.44	*

「資訊公開雲林縣口湖鄉養殖漁業經營結合綠能設施專案計畫專區範圍」									
項次	縣市	行政區	段名	地號	魚塭號	土地使用分區	土地使用類別	魚塭面積(平方公尺)	備註
1261	雲林縣	口湖鄉	下崙段	997-72	5630	一般農業區	農牧用地	9.69	*
1262	雲林縣	口湖鄉	下崙段	997-72	5631	一般農業區	農牧用地	5,589.21	*
1263	雲林縣	口湖鄉	下崙段	997-72	5632	一般農業區	農牧用地	8.09	*
1264	雲林縣	口湖鄉	下崙段	997-73	5632	一般農業區	農牧用地	1,252.17	*
1265	雲林縣	口湖鄉	下崙段	997-76	5614	一般農業區	養殖用地	23.32	*
1266	雲林縣	口湖鄉	下崙段	997-76	5655	一般農業區	養殖用地	3,259.23	*
1267	雲林縣	口湖鄉	下崙段	997-76	5714	一般農業區	養殖用地	8.32	*
1268	雲林縣	口湖鄉	下崙段	997-76	5717	一般農業區	養殖用地	906.05	*
1269	雲林縣	口湖鄉	下崙段	997-77	5614	一般農業區	農牧用地	7.89	*
1270	雲林縣	口湖鄉	下崙段	997-77	5614	一般農業區	農牧用地	8.19	*
1271	雲林縣	口湖鄉	下崙段	997-78	5614	一般農業區	農牧用地	3.70	*
1272	雲林縣	口湖鄉	下崙段	997-78	5643	一般農業區	農牧用地	1,513.90	*
1273	雲林縣	口湖鄉	下崙段	997-79	5643	一般農業區	農牧用地	90.46	*
1274	雲林縣	口湖鄉	下崙段	997-80	5643	一般農業區	農牧用地	31.59	*
1275	雲林縣	口湖鄉	下崙段	997-82	5652	一般農業區	養殖用地	1,028.72	*
1276	雲林縣	口湖鄉	下崙段	997-83	5650	一般農業區	農牧用地	882.59	*
1277	雲林縣	口湖鄉	下崙段	997-84	5628-1	一般農業區	養殖用地	3.54	*
1278	雲林縣	口湖鄉	下崙段	997-85	5628-1	一般農業區	農牧用地	341.00	*
1279	雲林縣	口湖鄉	下崙段	997-86	5628-1	一般農業區	養殖用地	417.89	*
1280	雲林縣	口湖鄉	下崙段	997-87	5596	一般農業區	養殖用地	919.52	*
1281	雲林縣	口湖鄉	下崙段	997-88	5596	一般農業區	農牧用地	435.85	*
1282	雲林縣	口湖鄉	下崙段	997-89	5585	一般農業區	養殖用地	33.33	*
1283	雲林縣	口湖鄉	下崙段	997-90	5585	一般農業區	農牧用地	134.33	*
1284	雲林縣	口湖鄉	下崙段	997-91	5585	一般農業區	養殖用地	1,503.54	*
1285	雲林縣	口湖鄉	下崙段	997-91	5596	一般農業區	養殖用地	442.54	*
1286	雲林縣	口湖鄉	下崙段	997-91	5624	一般農業區	養殖用地	1,963.89	*
1287	雲林縣	口湖鄉	下崙段	997-92	5588	一般農業區	農牧用地	208.67	*
1288	雲林縣	口湖鄉	下崙段	997-92	5642	一般農業區	農牧用地	202.44	*
1289	雲林縣	口湖鄉	下崙段	997-94	5650	一般農業區	養殖用地	342.86	*
1290	雲林縣	口湖鄉	下崙段	997-94	5651	一般農業區	養殖用地	5,540.23	*
1291	雲林縣	口湖鄉	下崙段	997-95	5651	一般農業區	養殖用地	147.48	*
1292	雲林縣	口湖鄉	下崙段	997-95	5652	一般農業區	養殖用地	4,489.63	*
1293	雲林縣	口湖鄉	下崙段	997-96	5654	一般農業區	養殖用地	7,731.18	*
1294	雲林縣	口湖鄉	下崙段	997-96	5654-1	一般農業區	養殖用地	77.50	*
1295	雲林縣	口湖鄉	下崙段	997-97	5653	一般農業區	養殖用地	4,679.10	*
1296	雲林縣	口湖鄉	下湖口段	1	3243	一般農業區	養殖用地	1,589.53	
1297	雲林縣	口湖鄉	下湖口段	1	3255	一般農業區	養殖用地	107.54	
1298	雲林縣	口湖鄉	下湖口段	1-1	3243	一般農業區	養殖用地	2,702.43	
1299	雲林縣	口湖鄉	下湖口段	1-1	3255	一般農業區	養殖用地	216.56	
1300	雲林縣	口湖鄉	下湖口段	1-2	3255	一般農業區	農牧用地	20.88	
1301	雲林縣	口湖鄉	下湖口段	1-2	3331	一般農業區	農牧用地	4,050.67	
1302	雲林縣	口湖鄉	下湖口段	147-10	5183	一般農業區	養殖用地	116.77	*
1303	雲林縣	口湖鄉	下湖口段	147-10	5232	一般農業區	養殖用地	107.74	*
1304	雲林縣	口湖鄉	下湖口段	147-10	5232	一般農業區	養殖用地	44.55	*
1305	雲林縣	口湖鄉	下湖口段	147-10	6910	一般農業區	養殖用地	7,086.47	*
1306	雲林縣	口湖鄉	下湖口段	147-10	7001	一般農業區	養殖用地	3,981.02	*
1307	雲林縣	口湖鄉	下湖口段	147-10	7076	一般農業區	養殖用地	261.70	*
1308	雲林縣	口湖鄉	下湖口段	147-5	5182	一般農業區	養殖用地	5,531.30	*
1309	雲林縣	口湖鄉	下湖口段	147-5	5183	一般農業區	養殖用地	74.71	*
1310	雲林縣	口湖鄉	下湖口段	147-5	6912	一般農業區	養殖用地	15.86	*
1311	雲林縣	口湖鄉	下湖口段	147-9	5196	一般農業區	農牧用地	91.62	*
1312	雲林縣	口湖鄉	下湖口段	148	7028	一般農業區	農牧用地	1,111.01	*
1313	雲林縣	口湖鄉	下湖口段	148	7032	一般農業區	農牧用地	1,831.40	*
1314	雲林縣	口湖鄉	下湖口段	148-10	6978	一般農業區	農牧用地	35.21	*
1315	雲林縣	口湖鄉	下湖口段	148-10	6984	一般農業區	農牧用地	5.11	*
1316	雲林縣	口湖鄉	下湖口段	148-10	6985	一般農業區	農牧用地	1.05	*
1317	雲林縣	口湖鄉	下湖口段	148-11	6977	一般農業區	農牧用地	227.06	*
1318	雲林縣	口湖鄉	下湖口段	148-11	6978	一般農業區	農牧用地	10.96	*
1319	雲林縣	口湖鄉	下湖口段	148-11	6983	一般農業區	農牧用地	15.50	*
1320	雲林縣	口湖鄉	下湖口段	148-11	6984	一般農業區	農牧用地	0.97	*

「資訊公開雲林縣口湖鄉養殖漁業經營結合綠能設施專案計畫專區範圍」									
項次	縣市	行政區	段名	地號	魚塭號	土地使用分區	土地使用類別	魚塭面積(平方公尺)	備註
1321	雲林縣	口湖鄉	下湖口段	148-12	6976	一般農業區	農牧用地	368.77	*
1322	雲林縣	口湖鄉	下湖口段	148-12	6977	一般農業區	農牧用地	49.54	*
1323	雲林縣	口湖鄉	下湖口段	148-12	6982	一般農業區	農牧用地	25.19	*
1324	雲林縣	口湖鄉	下湖口段	148-12	6983	一般農業區	農牧用地	2.59	*
1325	雲林縣	口湖鄉	下湖口段	148-13	6975	一般農業區	農牧用地	179.21	*
1326	雲林縣	口湖鄉	下湖口段	148-13	6976	一般農業區	農牧用地	65.51	*
1327	雲林縣	口湖鄉	下湖口段	148-13	6981	一般農業區	農牧用地	10.88	*
1328	雲林縣	口湖鄉	下湖口段	148-13	6982	一般農業區	農牧用地	4.22	*
1329	雲林縣	口湖鄉	下湖口段	148-16	7033	一般農業區	農牧用地	334.30	*
1330	雲林縣	口湖鄉	下湖口段	148-16	7034	一般農業區	農牧用地	128.84	*
1331	雲林縣	口湖鄉	下湖口段	148-2	6985	一般農業區	農牧用地	832.94	*
1332	雲林縣	口湖鄉	下湖口段	148-4	6984	一般農業區	農牧用地	644.93	*
1333	雲林縣	口湖鄉	下湖口段	148-4	6985	一般農業區	農牧用地	171.16	*
1334	雲林縣	口湖鄉	下湖口段	148-5	6983	一般農業區	農牧用地	904.08	*
1335	雲林縣	口湖鄉	下湖口段	148-5	6984	一般農業區	農牧用地	147.86	*
1336	雲林縣	口湖鄉	下湖口段	148-6	6982	一般農業區	農牧用地	564.94	*
1337	雲林縣	口湖鄉	下湖口段	148-6	6983	一般農業區	農牧用地	125.73	*
1338	雲林縣	口湖鄉	下湖口段	148-7	6981	一般農業區	農牧用地	202.64	*
1339	雲林縣	口湖鄉	下湖口段	148-7	6982	一般農業區	農牧用地	123.42	*
1340	雲林縣	口湖鄉	下湖口段	148-8	6981	一般農業區	農牧用地	48.78	*
1341	雲林縣	口湖鄉	下湖口段	149	6949	一般農業區	農牧用地	1,354.26	*
1342	雲林縣	口湖鄉	下湖口段	149	6950	一般農業區	農牧用地	10.92	*
1343	雲林縣	口湖鄉	下湖口段	1-5	3243	一般農業區	養殖用地	351.63	
1344	雲林縣	口湖鄉	下湖口段	150	6960	一般農業區	農牧用地	343.82	*
1345	雲林縣	口湖鄉	下湖口段	150-1	6959	一般農業區	農牧用地	204.97	*
1346	雲林縣	口湖鄉	下湖口段	150-1	6960	一般農業區	農牧用地	139.62	*
1347	雲林縣	口湖鄉	下湖口段	150-2	6953	一般農業區	農牧用地	219.77	*
1348	雲林縣	口湖鄉	下湖口段	150-2	6959	一般農業區	農牧用地	49.97	*
1349	雲林縣	口湖鄉	下湖口段	150-2	6960	一般農業區	農牧用地	132.84	*
1350	雲林縣	口湖鄉	下湖口段	151	6957	一般農業區	農牧用地	6.31	*
1351	雲林縣	口湖鄉	下湖口段	151-3	6957	一般農業區	農牧用地	66.86	*
1352	雲林縣	口湖鄉	下湖口段	151-4	6962	一般農業區	農牧用地	240.80	*
1353	雲林縣	口湖鄉	下湖口段	151-4	7007	一般農業區	農牧用地	0.25	*
1354	雲林縣	口湖鄉	下湖口段	151-6	7007	一般農業區	農牧用地	19.10	*
1355	雲林縣	口湖鄉	下湖口段	151-7	7007	一般農業區	農牧用地	86.59	*
1356	雲林縣	口湖鄉	下湖口段	151-7	7008	一般農業區	農牧用地	4.00	*
1357	雲林縣	口湖鄉	下湖口段	151-8	7007	一般農業區	農牧用地	330.62	*
1358	雲林縣	口湖鄉	下湖口段	151-8	7008	一般農業區	農牧用地	19.45	*
1359	雲林縣	口湖鄉	下湖口段	151-9	7007	一般農業區	農牧用地	2,032.17	*
1360	雲林縣	口湖鄉	下湖口段	152-14	5212	一般農業區	養殖用地	4,352.71	*
1361	雲林縣	口湖鄉	下湖口段	152-14	5213	一般農業區	養殖用地	4,013.02	*
1362	雲林縣	口湖鄉	下湖口段	152-14	5214	一般農業區	養殖用地	915.27	*
1363	雲林縣	口湖鄉	下湖口段	152-14	5218	一般農業區	養殖用地	42.74	*
1364	雲林縣	口湖鄉	下湖口段	152-28	7042	一般農業區	養殖用地	469.19	*
1365	雲林縣	口湖鄉	下湖口段	152-28	7045	一般農業區	養殖用地	622.74	*
1366	雲林縣	口湖鄉	下湖口段	152-32	6997	一般農業區	養殖用地	12.72	*
1367	雲林縣	口湖鄉	下湖口段	152-32	7000	一般農業區	養殖用地	1,877.38	*
1368	雲林縣	口湖鄉	下湖口段	152-32	7046	一般農業區	養殖用地	523.54	*
1369	雲林縣	口湖鄉	下湖口段	152-36	7000	一般農業區	養殖用地	138.12	*
1370	雲林縣	口湖鄉	下湖口段	152-37	6997	一般農業區	養殖用地	0.32	*
1371	雲林縣	口湖鄉	下湖口段	152-37	7000	一般農業區	養殖用地	6,262.84	*
1372	雲林縣	口湖鄉	下湖口段	152-37	7046	一般農業區	養殖用地	837.64	*
1373	雲林縣	口湖鄉	下湖口段	152-40	7045	一般農業區	養殖用地	2,738.72	*
1374	雲林縣	口湖鄉	下湖口段	152-40	7046	一般農業區	養殖用地	4,101.65	*
1375	雲林縣	口湖鄉	下湖口段	152-40	7046	一般農業區	養殖用地	3.27	*
1376	雲林縣	口湖鄉	下湖口段	152-41	7042	一般農業區	養殖用地	400.72	*
1377	雲林縣	口湖鄉	下湖口段	152-41	7045	一般農業區	養殖用地	3,410.07	*
1378	雲林縣	口湖鄉	下湖口段	152-42	7042	一般農業區	養殖用地	3,917.95	*
1379	雲林縣	口湖鄉	下湖口段	152-42	7045	一般農業區	養殖用地	13.15	*
1380	雲林縣	口湖鄉	下湖口段	152-44	7042	一般農業區	養殖用地	1,475.78	*



「資訊公開雲林縣口湖鄉養殖漁業經營結合綠能設施專案計畫專區範圍」									
項次	縣市	行政區	段名	地號	魚塭號	土地使用分區	土地使用類別	魚塭面積(平方公尺)	備註
1381	雲林縣	口湖鄉	下湖口段	152-44	7045	一般農業區	養殖用地	0.41	*
1382	雲林縣	口湖鄉	下湖口段	152-45	7042	一般農業區	養殖用地	987.35	*
1383	雲林縣	口湖鄉	下湖口段	152-46	5213	一般農業區	養殖用地	2,060.22	*
1384	雲林縣	口湖鄉	下湖口段	152-46	5214	一般農業區	養殖用地	1,054.31	*
1385	雲林縣	口湖鄉	下湖口段	152-48	5222	一般農業區	養殖用地	341.52	*
1386	雲林縣	口湖鄉	下湖口段	152-48	5223	一般農業區	養殖用地	2.50	*
1387	雲林縣	口湖鄉	下湖口段	152-58	7000	一般農業區	養殖用地	697.17	*
1388	雲林縣	口湖鄉	下湖口段	152-58	7044	一般農業區	養殖用地	6,423.86	*
1389	雲林縣	口湖鄉	下湖口段	152-58	7045	一般農業區	養殖用地	0.32	*
1390	雲林縣	口湖鄉	下湖口段	152-58	7046	一般農業區	養殖用地	56.64	*
1391	雲林縣	口湖鄉	下湖口段	152-59	7043	一般農業區	養殖用地	9,127.98	*
1392	雲林縣	口湖鄉	下湖口段	152-59	7044	一般農業區	養殖用地	776.72	*
1393	雲林縣	口湖鄉	下湖口段	153	5215	一般農業區	養殖用地	27.99	*
1394	雲林縣	口湖鄉	下湖口段	153	5289	一般農業區	養殖用地	2,696.82	*
1395	雲林縣	口湖鄉	下湖口段	153	5293	一般農業區	養殖用地	348.95	*
1396	雲林縣	口湖鄉	下湖口段	153-21	5233	一般農業區	養殖用地	1,320.10	*
1397	雲林縣	口湖鄉	下湖口段	153-68	5289	一般農業區	養殖用地	4,574.00	*
1398	雲林縣	口湖鄉	下湖口段	153-68	5289-1	一般農業區	養殖用地	522.59	*
1399	雲林縣	口湖鄉	下湖口段	153-69	5289	一般農業區	養殖用地	5,526.98	*
1400	雲林縣	口湖鄉	下湖口段	153-70	5233	一般農業區	養殖用地	212.17	*
1401	雲林縣	口湖鄉	下湖口段	153-70	5234	一般農業區	養殖用地	0.97	*
1402	雲林縣	口湖鄉	下湖口段	153-70	5288	一般農業區	養殖用地	6,602.08	*
1403	雲林縣	口湖鄉	下湖口段	153-70	5289	一般農業區	養殖用地	73.59	*
1404	雲林縣	口湖鄉	下湖口段	153-70	5288-1	一般農業區	養殖用地	221.93	*
1405	雲林縣	口湖鄉	下湖口段	153-71	5326	一般農業區	養殖用地	491.59	*
1406	雲林縣	口湖鄉	下湖口段	153-71	5288-1	一般農業區	養殖用地	5,501.86	*
1407	雲林縣	口湖鄉	下湖口段	153-72	5233	一般農業區	養殖用地	8,084.82	*
1408	雲林縣	口湖鄉	下湖口段	153-72	5234	一般農業區	養殖用地	1.64	*
1409	雲林縣	口湖鄉	下湖口段	153-72	5288	一般農業區	養殖用地	57.70	*
1410	雲林縣	口湖鄉	下湖口段	153-72	5288-1	一般農業區	養殖用地	294.84	*
1411	雲林縣	口湖鄉	下湖口段	153-73	5326	一般農業區	養殖用地	7.70	*
1412	雲林縣	口湖鄉	下湖口段	153-73	5288-1	一般農業區	養殖用地	272.69	*
1413	雲林縣	口湖鄉	下湖口段	154	5301	一般農業區	養殖用地	4,784.93	*
1414	雲林縣	口湖鄉	下湖口段	154	5304	一般農業區	養殖用地	589.42	*
1415	雲林縣	口湖鄉	下湖口段	154	5309	一般農業區	養殖用地	747.22	*
1416	雲林縣	口湖鄉	下湖口段	154-10	5272	一般農業區	養殖用地	2,598.93	*
1417	雲林縣	口湖鄉	下湖口段	154-11	5266	一般農業區	養殖用地	197.65	*
1418	雲林縣	口湖鄉	下湖口段	154-11	5269	一般農業區	養殖用地	0.30	*
1419	雲林縣	口湖鄉	下湖口段	154-11	5264-1	一般農業區	養殖用地	2,359.77	*
1420	雲林縣	口湖鄉	下湖口段	154-12	5269	一般農業區	養殖用地	1.51	*
1421	雲林縣	口湖鄉	下湖口段	154-12	5296	一般農業區	養殖用地	2,206.17	*
1422	雲林縣	口湖鄉	下湖口段	154-12	5297	一般農業區	養殖用地	47.44	*
1423	雲林縣	口湖鄉	下湖口段	154-12	5298	一般農業區	養殖用地	11.24	*
1424	雲林縣	口湖鄉	下湖口段	154-12	5264-1	一般農業區	養殖用地	4,783.51	*
1425	雲林縣	口湖鄉	下湖口段	154-13	5215	一般農業區	養殖用地	3,390.49	*
1426	雲林縣	口湖鄉	下湖口段	154-13	5296	一般農業區	養殖用地	3,438.98	*
1427	雲林縣	口湖鄉	下湖口段	154-13	5298	一般農業區	養殖用地	6.16	*
1428	雲林縣	口湖鄉	下湖口段	154-13	5305	一般農業區	養殖用地	0.04	*
1429	雲林縣	口湖鄉	下湖口段	154-14	5215	一般農業區	養殖用地	49.20	*
1430	雲林縣	口湖鄉	下湖口段	154-14	5304	一般農業區	養殖用地	791.50	*
1431	雲林縣	口湖鄉	下湖口段	154-15	5269	一般農業區	養殖用地	19.86	*
1432	雲林縣	口湖鄉	下湖口段	154-15	5269	一般農業區	養殖用地	788.95	*
1433	雲林縣	口湖鄉	下湖口段	154-15	5272	一般農業區	養殖用地	453.38	*
1434	雲林縣	口湖鄉	下湖口段	154-16	5269	一般農業區	養殖用地	98.10	*
1435	雲林縣	口湖鄉	下湖口段	154-16	5297	一般農業區	養殖用地	160.87	*
1436	雲林縣	口湖鄉	下湖口段	154-2	5301	一般農業區	養殖用地	1,304.76	*
1437	雲林縣	口湖鄉	下湖口段	154-2	5303	一般農業區	養殖用地	1,594.27	*
1438	雲林縣	口湖鄉	下湖口段	154-2	5304	一般農業區	養殖用地	4,227.63	*
1439	雲林縣	口湖鄉	下湖口段	154-2	5305	一般農業區	養殖用地	174.55	*
1440	雲林縣	口湖鄉	下湖口段	154-4	5266	一般農業區	農牧用地	2,807.51	*

「資訊公開雲林縣口湖鄉養殖漁業經營結合綠能設施專案計畫專區範圍」									
項次	縣市	行政區	段名	地號	魚塭號	土地使用分區	土地使用類別	魚塭面積(平方公尺)	備註
1441	雲林縣	口湖鄉	下湖口段	154-6	5269	一般農業區	養殖用地	18.57	*
1442	雲林縣	口湖鄉	下湖口段	154-6	5272	一般農業區	養殖用地	2,553.48	*
1443	雲林縣	口湖鄉	下湖口段	154-7	5298	一般農業區	養殖用地	1,093.93	*
1444	雲林縣	口湖鄉	下湖口段	154-7	5305	一般農業區	養殖用地	3,541.19	*
1445	雲林縣	口湖鄉	下湖口段	154-8	5269	一般農業區	養殖用地	242.90	*
1446	雲林縣	口湖鄉	下湖口段	154-8	5297	一般農業區	養殖用地	2,785.27	*
1447	雲林縣	口湖鄉	下湖口段	154-8	5298	一般農業區	養殖用地	1,114.29	*
1448	雲林縣	口湖鄉	下湖口段	154-9	5269	一般農業區	養殖用地	1,175.43	*
1449	雲林縣	口湖鄉	下湖口段	154-9	5272	一般農業區	養殖用地	921.22	*
1450	雲林縣	口湖鄉	下湖口段	155	5272	一般農業區	養殖用地	73.40	*
1451	雲林縣	口湖鄉	下湖口段	155-4	5211	一般農業區	農牧用地	471.68	*
1452	雲林縣	口湖鄉	下湖口段	155-7	5208	一般農業區	農牧用地	39.71	*
1453	雲林縣	口湖鄉	下湖口段	155-7	5211	一般農業區	農牧用地	57.47	*
1454	雲林縣	口湖鄉	下湖口段	156-12	5211	一般農業區	農牧用地	2.63	*
1455	雲林縣	口湖鄉	下湖口段	156-13	5211	一般農業區	農牧用地	405.27	*
1456	雲林縣	口湖鄉	下湖口段	157-17	3634	一般農業區	農牧用地	1,255.48	*
1457	雲林縣	口湖鄉	下湖口段	157-17	3634-1	一般農業區	農牧用地	651.52	*
1458	雲林縣	口湖鄉	下湖口段	157-18	3634	一般農業區	農牧用地	338.82	*
1459	雲林縣	口湖鄉	下湖口段	157-18	3634-1	一般農業區	農牧用地	30.19	*
1460	雲林縣	口湖鄉	下湖口段	157-24	3633	一般農業區	農牧用地	471.17	*
1461	雲林縣	口湖鄉	下湖口段	158-13	3656	一般農業區	農牧用地	3,829.05	*
1462	雲林縣	口湖鄉	下湖口段	158-13	3658	一般農業區	農牧用地	594.12	*
1463	雲林縣	口湖鄉	下湖口段	158-13	3662	一般農業區	農牧用地	1,199.79	*
1464	雲林縣	口湖鄉	下湖口段	158-13	3668	一般農業區	農牧用地	543.99	*
1465	雲林縣	口湖鄉	下湖口段	158-14	3662	一般農業區	農牧用地	26.15	*
1466	雲林縣	口湖鄉	下湖口段	158-14	3667	一般農業區	農牧用地	1,831.32	*
1467	雲林縣	口湖鄉	下湖口段	158-14	3668	一般農業區	農牧用地	27.93	*
1468	雲林縣	口湖鄉	下湖口段	158-17	3649	一般農業區	農牧用地	0.70	*
1469	雲林縣	口湖鄉	下湖口段	158-17	3663-2	一般農業區	農牧用地	505.74	*
1470	雲林縣	口湖鄉	下湖口段	158-18	3663-2	一般農業區	農牧用地	506.04	*
1471	雲林縣	口湖鄉	下湖口段	158-19	5269	一般農業區	養殖用地	111.36	*
1472	雲林縣	口湖鄉	下湖口段	158-19	5282	一般農業區	養殖用地	338.47	*
1473	雲林縣	口湖鄉	下湖口段	158-19	5284	一般農業區	養殖用地	435.67	*
1474	雲林縣	口湖鄉	下湖口段	158-19	5297	一般農業區	養殖用地	77.63	*
1475	雲林縣	口湖鄉	下湖口段	158-19	5299	一般農業區	養殖用地	209.82	*
1476	雲林縣	口湖鄉	下湖口段	158-19	5306	一般農業區	養殖用地	10,747.45	*
1477	雲林縣	口湖鄉	下湖口段	158-19	5307	一般農業區	養殖用地	8,212.24	*
1478	雲林縣	口湖鄉	下湖口段	158-19	5299-1	一般農業區	養殖用地	21.11	*
1479	雲林縣	口湖鄉	下湖口段	158-19	5299-2	一般農業區	養殖用地	16.77	*
1480	雲林縣	口湖鄉	下湖口段	158-2	3633	一般農業區	農牧用地	172.17	*
1481	雲林縣	口湖鄉	下湖口段	158-2	3633	一般農業區	農牧用地	7.11	*
1482	雲林縣	口湖鄉	下湖口段	158-2	3633	一般農業區	農牧用地	0.30	*
1483	雲林縣	口湖鄉	下湖口段	158-2	3634	一般農業區	農牧用地	2.23	*
1484	雲林縣	口湖鄉	下湖口段	158-2	3636	一般農業區	農牧用地	6.76	*
1485	雲林縣	口湖鄉	下湖口段	158-2	3636	一般農業區	農牧用地	0.67	*
1486	雲林縣	口湖鄉	下湖口段	158-2	3636	一般農業區	農牧用地	3.19	*
1487	雲林縣	口湖鄉	下湖口段	158-2	3636	一般農業區	農牧用地	1.36	*
1488	雲林縣	口湖鄉	下湖口段	158-2	3636	一般農業區	農牧用地	9.87	*
1489	雲林縣	口湖鄉	下湖口段	158-2	3636	一般農業區	農牧用地	0.46	*
1490	雲林縣	口湖鄉	下湖口段	158-2	3636	一般農業區	農牧用地	0.87	*
1491	雲林縣	口湖鄉	下湖口段	158-2	3636	一般農業區	農牧用地	12,782.22	*
1492	雲林縣	口湖鄉	下湖口段	158-2	3637	一般農業區	農牧用地	2.62	*
1493	雲林縣	口湖鄉	下湖口段	158-2	3637	一般農業區	農牧用地	2,805.30	*
1494	雲林縣	口湖鄉	下湖口段	158-2	3637	一般農業區	農牧用地	27.01	*
1495	雲林縣	口湖鄉	下湖口段	158-2	3637	一般農業區	農牧用地	33.44	*
1496	雲林縣	口湖鄉	下湖口段	158-2	3639	一般農業區	農牧用地	4,845.15	*
1497	雲林縣	口湖鄉	下湖口段	158-2	3640	一般農業區	農牧用地	43.59	*
1498	雲林縣	口湖鄉	下湖口段	158-2	3640	一般農業區	農牧用地	3,504.62	*
1499	雲林縣	口湖鄉	下湖口段	158-2	3641	一般農業區	農牧用地	2,460.71	*
1500	雲林縣	口湖鄉	下湖口段	158-2	3641	一般農業區	農牧用地	3.87	*

「資訊公開雲林縣口湖鄉養殖漁業經營結合綠能設施專案計畫專區範圍」									
項次	縣市	行政區	段名	地號	魚塭號	土地使用分區	土地使用類別	魚塭面積(平方公尺)	備註
1501	雲林縣	口湖鄉	下湖口段	158-2	3642	一般農業區	農牧用地	122.06	*
1502	雲林縣	口湖鄉	下湖口段	158-2	3642	一般農業區	農牧用地	4,460.46	*
1503	雲林縣	口湖鄉	下湖口段	158-2	3643	一般農業區	農牧用地	3,174.59	*
1504	雲林縣	口湖鄉	下湖口段	158-2	3644	一般農業區	農牧用地	4,500.87	*
1505	雲林縣	口湖鄉	下湖口段	158-2	3645	一般農業區	農牧用地	1,231.81	*
1506	雲林縣	口湖鄉	下湖口段	158-2	3645	一般農業區	農牧用地	3.84	*
1507	雲林縣	口湖鄉	下湖口段	158-2	3649	一般農業區	農牧用地	0.62	*
1508	雲林縣	口湖鄉	下湖口段	158-2	3649	一般農業區	農牧用地	3,004.55	*
1509	雲林縣	口湖鄉	下湖口段	158-2	3655	一般農業區	農牧用地	1.56	*
1510	雲林縣	口湖鄉	下湖口段	158-2	3655	一般農業區	農牧用地	180.46	*
1511	雲林縣	口湖鄉	下湖口段	158-2	3655	一般農業區	農牧用地	6,586.04	*
1512	雲林縣	口湖鄉	下湖口段	158-2	3656	一般農業區	農牧用地	26.96	*
1513	雲林縣	口湖鄉	下湖口段	158-2	3656	一般農業區	農牧用地	4,165.29	*
1514	雲林縣	口湖鄉	下湖口段	158-2	3656	一般農業區	農牧用地	3.67	*
1515	雲林縣	口湖鄉	下湖口段	158-2	3656	一般農業區	農牧用地	10.86	*
1516	雲林縣	口湖鄉	下湖口段	158-2	3656	一般農業區	農牧用地	1.48	*
1517	雲林縣	口湖鄉	下湖口段	158-2	3657	一般農業區	農牧用地	2,770.54	*
1518	雲林縣	口湖鄉	下湖口段	158-2	3658	一般農業區	農牧用地	4,388.31	*
1519	雲林縣	口湖鄉	下湖口段	158-2	3658	一般農業區	農牧用地	55.83	*
1520	雲林縣	口湖鄉	下湖口段	158-2	3661	一般農業區	農牧用地	185.60	*
1521	雲林縣	口湖鄉	下湖口段	158-2	3661	一般農業區	農牧用地	5,502.27	*
1522	雲林縣	口湖鄉	下湖口段	158-2	3661	一般農業區	農牧用地	8.47	*
1523	雲林縣	口湖鄉	下湖口段	158-2	3662	一般農業區	農牧用地	10.60	*
1524	雲林縣	口湖鄉	下湖口段	158-2	3662	一般農業區	農牧用地	5,939.75	*
1525	雲林縣	口湖鄉	下湖口段	158-2	3668	一般農業區	農牧用地	1,452.78	*
1526	雲林縣	口湖鄉	下湖口段	158-2	3668	一般農業區	農牧用地	2.45	*
1527	雲林縣	口湖鄉	下湖口段	158-2	3668	一般農業區	農牧用地	6,478.72	*
1528	雲林縣	口湖鄉	下湖口段	158-2	3677	一般農業區	農牧用地	105.40	*
1529	雲林縣	口湖鄉	下湖口段	158-2	3677	一般農業區	農牧用地	5,950.96	*
1530	雲林縣	口湖鄉	下湖口段	158-2	3678	一般農業區	農牧用地	106.66	*
1531	雲林縣	口湖鄉	下湖口段	158-2	3678	一般農業區	農牧用地	149.48	*
1532	雲林縣	口湖鄉	下湖口段	158-2	3678	一般農業區	農牧用地	65.57	*
1533	雲林縣	口湖鄉	下湖口段	158-2	3678	一般農業區	農牧用地	51.70	*
1534	雲林縣	口湖鄉	下湖口段	158-2	3678	一般農業區	農牧用地	12,068.51	*
1535	雲林縣	口湖鄉	下湖口段	158-2	3684	一般農業區	農牧用地	7,363.88	*
1536	雲林縣	口湖鄉	下湖口段	158-2	3684	一般農業區	農牧用地	347.84	*
1537	雲林縣	口湖鄉	下湖口段	158-2	3684	一般農業區	農牧用地	1,070.12	*
1538	雲林縣	口湖鄉	下湖口段	158-2	3685	一般農業區	農牧用地	1,670.03	*
1539	雲林縣	口湖鄉	下湖口段	158-2	3685	一般農業區	農牧用地	80.73	*
1540	雲林縣	口湖鄉	下湖口段	158-2	3685	一般農業區	農牧用地	4,825.12	*
1541	雲林縣	口湖鄉	下湖口段	158-2	3700	一般農業區	農牧用地	6,935.54	*
1542	雲林縣	口湖鄉	下湖口段	158-2	3700	一般農業區	農牧用地	24.67	*
1543	雲林縣	口湖鄉	下湖口段	158-2	3700	一般農業區	農牧用地	1,627.79	*
1544	雲林縣	口湖鄉	下湖口段	158-2	3701	一般農業區	農牧用地	1,998.47	*
1545	雲林縣	口湖鄉	下湖口段	158-2	3701	一般農業區	農牧用地	11,099.06	*
1546	雲林縣	口湖鄉	下湖口段	158-2	3702	一般農業區	農牧用地	364.80	*
1547	雲林縣	口湖鄉	下湖口段	158-2	3702	一般農業區	農牧用地	101.89	*
1548	雲林縣	口湖鄉	下湖口段	158-2	3702	一般農業區	農牧用地	1,728.11	*
1549	雲林縣	口湖鄉	下湖口段	158-2	3702	一般農業區	農牧用地	5,493.74	*
1550	雲林縣	口湖鄉	下湖口段	158-2	3703	一般農業區	農牧用地	778.52	*
1551	雲林縣	口湖鄉	下湖口段	158-2	3705	一般農業區	農牧用地	28.57	*
1552	雲林縣	口湖鄉	下湖口段	158-2	3705	一般農業區	農牧用地	48.68	*
1553	雲林縣	口湖鄉	下湖口段	158-2	3705	一般農業區	農牧用地	8,456.20	*
1554	雲林縣	口湖鄉	下湖口段	158-2	3706	一般農業區	農牧用地	66.23	*
1555	雲林縣	口湖鄉	下湖口段	158-2	3706	一般農業區	農牧用地	2,386.45	*
1556	雲林縣	口湖鄉	下湖口段	158-2	5267	一般農業區	農牧用地	1,890.52	*
1557	雲林縣	口湖鄉	下湖口段	158-2	3646-1	一般農業區	農牧用地	405.05	*
1558	雲林縣	口湖鄉	下湖口段	158-2	3646-1	一般農業區	農牧用地	0.09	*
1559	雲林縣	口湖鄉	下湖口段	158-2	3646-2	一般農業區	農牧用地	981.19	*
1560	雲林縣	口湖鄉	下湖口段	158-20	5307	一般農業區	農牧用地	1,035.23	*

「資訊公開雲林縣口湖鄉養殖漁業經營結合綠能設施專案計畫專區範圍」									
項次	縣市	行政區	段名	地號	魚塭號	土地使用分區	土地使用類別	魚塭面積(平方公尺)	備註
1561	雲林縣	口湖鄉	下湖口段	158-20	5308	一般農業區	農牧用地	6,449.88	*
1562	雲林縣	口湖鄉	下湖口段	158-20	5309	一般農業區	農牧用地	6,615.25	*
1563	雲林縣	口湖鄉	下湖口段	158-4	3641	一般農業區	農牧用地	18.19	*
1564	雲林縣	口湖鄉	下湖口段	158-5	3664	一般農業區	農牧用地	3.26	*
1565	雲林縣	口湖鄉	下湖口段	158-5	3664	一般農業區	農牧用地	1,003.90	*
1566	雲林縣	口湖鄉	下湖口段	158-5	3665	一般農業區	農牧用地	2,949.94	*
1567	雲林縣	口湖鄉	下湖口段	158-5	3667	一般農業區	農牧用地	985.77	*
1568	雲林縣	口湖鄉	下湖口段	158-5	3677	一般農業區	農牧用地	9.05	*
1569	雲林縣	口湖鄉	下湖口段	158-5	3677	一般農業區	農牧用地	58.37	*
1570	雲林縣	口湖鄉	下湖口段	158-5	3677	一般農業區	農牧用地	211.75	*
1571	雲林縣	口湖鄉	下湖口段	158-5	3677	一般農業區	農牧用地	34.61	*
1572	雲林縣	口湖鄉	下湖口段	158-5	3677	一般農業區	農牧用地	2.11	*
1573	雲林縣	口湖鄉	下湖口段	158-5	3677	一般農業區	農牧用地	6,353.01	*
1574	雲林縣	口湖鄉	下湖口段	158-5	3684	一般農業區	農牧用地	67.76	*
1575	雲林縣	口湖鄉	下湖口段	158-5	3684	一般農業區	農牧用地	215.56	*
1576	雲林縣	口湖鄉	下湖口段	158-5	3700	一般農業區	農牧用地	49.56	*
1577	雲林縣	口湖鄉	下湖口段	158-5	3700	一般農業區	農牧用地	16.37	*
1578	雲林縣	口湖鄉	下湖口段	158-5	3701	一般農業區	農牧用地	34.43	*
1579	雲林縣	口湖鄉	下湖口段	158-5	3702	一般農業區	農牧用地	119.34	*
1580	雲林縣	口湖鄉	下湖口段	158-5	3702	一般農業區	農牧用地	339.38	*
1581	雲林縣	口湖鄉	下湖口段	158-5	3704	一般農業區	農牧用地	157.42	*
1582	雲林縣	口湖鄉	下湖口段	158-5	3704	一般農業區	農牧用地	3.91	*
1583	雲林縣	口湖鄉	下湖口段	158-5	3704	一般農業區	農牧用地	1,598.07	*
1584	雲林縣	口湖鄉	下湖口段	158-5	3704	一般農業區	農牧用地	413.44	*
1585	雲林縣	口湖鄉	下湖口段	158-5	5255	一般農業區	農牧用地	61.03	*
1586	雲林縣	口湖鄉	下湖口段	158-5	5255	一般農業區	農牧用地	3,394.04	*
1587	雲林縣	口湖鄉	下湖口段	158-5	5256	一般農業區	農牧用地	637.35	*
1588	雲林縣	口湖鄉	下湖口段	158-5	5256	一般農業區	農牧用地	8,912.34	*
1589	雲林縣	口湖鄉	下湖口段	158-5	5258	一般農業區	農牧用地	3,886.59	*
1590	雲林縣	口湖鄉	下湖口段	158-5	5258	一般農業區	農牧用地	279.40	*
1591	雲林縣	口湖鄉	下湖口段	158-5	5267	一般農業區	農牧用地	10,066.07	*
1592	雲林縣	口湖鄉	下湖口段	158-5	5267	一般農業區	農牧用地	10.77	*
1593	雲林縣	口湖鄉	下湖口段	158-5	5275	一般農業區	農牧用地	127.52	*
1594	雲林縣	口湖鄉	下湖口段	158-5	5283	一般農業區	農牧用地	0.37	*
1595	雲林縣	口湖鄉	下湖口段	158-5	5283	一般農業區	農牧用地	6.79	*
1596	雲林縣	口湖鄉	下湖口段	158-5	5283	一般農業區	農牧用地	918.50	*
1597	雲林縣	口湖鄉	下湖口段	158-5	5283	一般農業區	農牧用地	0.10	*
1598	雲林縣	口湖鄉	下湖口段	158-7	5268	一般農業區	養殖用地	7,285.76	*
1599	雲林縣	口湖鄉	下湖口段	158-7	5269	一般農業區	養殖用地	4,569.54	*
1600	雲林縣	口湖鄉	下湖口段	158-7	5273	一般農業區	養殖用地	891.87	*
1601	雲林縣	口湖鄉	下湖口段	158-7	5274	一般農業區	養殖用地	4,130.81	*
1602	雲林縣	口湖鄉	下湖口段	158-7	5275	一般農業區	養殖用地	2,761.90	*
1603	雲林縣	口湖鄉	下湖口段	158-7	5277	一般農業區	養殖用地	1,097.61	*
1604	雲林縣	口湖鄉	下湖口段	158-7	5282	一般農業區	養殖用地	1,965.10	*
1605	雲林縣	口湖鄉	下湖口段	158-7	5284	一般農業區	養殖用地	962.10	*
1606	雲林縣	口湖鄉	下湖口段	158-7	5285	一般農業區	養殖用地	1,326.58	*
1607	雲林縣	口湖鄉	下湖口段	158-7	5287	一般農業區	養殖用地	338.14	*
1608	雲林縣	口湖鄉	下湖口段	158-7	5299	一般農業區	養殖用地	487.23	*
1609	雲林縣	口湖鄉	下湖口段	158-7	5268-1	一般農業區	養殖用地	1,248.41	*
1610	雲林縣	口湖鄉	下湖口段	158-7	5268-2	一般農業區	養殖用地	1,095.02	*
1611	雲林縣	口湖鄉	下湖口段	158-7	5268-3	一般農業區	養殖用地	1,297.93	*
1612	雲林縣	口湖鄉	下湖口段	158-7	5299-1	一般農業區	養殖用地	125.44	*
1613	雲林縣	口湖鄉	下湖口段	158-7	5299-2	一般農業區	養殖用地	98.47	*
1614	雲林縣	口湖鄉	下湖口段	158-7	5299-3	一般農業區	養殖用地	227.14	*
1615	雲林縣	口湖鄉	下湖口段	158-7	5299-4	一般農業區	養殖用地	191.42	*
1616	雲林縣	口湖鄉	下湖口段	158-7	5299-5	一般農業區	養殖用地	182.93	*
1617	雲林縣	口湖鄉	下湖口段	158-7	5299-6	一般農業區	養殖用地	74.07	*
1618	雲林縣	口湖鄉	下湖口段	158-7	5299-7	一般農業區	養殖用地	82.27	*
1619	雲林縣	口湖鄉	下湖口段	158-9	5297	一般農業區	養殖用地	182.99	*
1620	雲林縣	口湖鄉	下湖口段	158-9	5298	一般農業區	養殖用地	768.25	*

「資訊公開雲林縣口湖鄉養殖漁業經營結合綠能設施專案計畫專區範圍」									
項次	縣市	行政區	段名	地號	魚塭號	土地使用分區	土地使用類別	魚塭面積(平方公尺)	備註
1621	雲林縣	口湖鄉	下湖口段	158-9	5305	一般農業區	養殖用地	113.12	*
1622	雲林縣	口湖鄉	下湖口段	158-9	5307	一般農業區	養殖用地	3.58	*
1623	雲林縣	口湖鄉	下湖口段	158-9	5308	一般農業區	養殖用地	7.94	*
1624	雲林縣	口湖鄉	下湖口段	159-13	3698	一般農業區	養殖用地	570.66	*
1625	雲林縣	口湖鄉	下湖口段	159-14	3698	一般農業區	養殖用地	933.14	*
1626	雲林縣	口湖鄉	下湖口段	159-14	3699	一般農業區	養殖用地	3,154.11	*
1627	雲林縣	口湖鄉	下湖口段	159-14	3701	一般農業區	養殖用地	128.00	*
1628	雲林縣	口湖鄉	下湖口段	159-15	3702	一般農業區	養殖用地	43.66	*
1629	雲林縣	口湖鄉	下湖口段	159-15	3703	一般農業區	養殖用地	3,069.89	*
1630	雲林縣	口湖鄉	下湖口段	159-18	3699	一般農業區	養殖用地	875.52	*
1631	雲林縣	口湖鄉	下湖口段	159-18	3703	一般農業區	養殖用地	519.70	*
1632	雲林縣	口湖鄉	下湖口段	159-4	3698	一般農業區	養殖用地	4,762.42	*
1633	雲林縣	口湖鄉	下湖口段	159-4	3701	一般農業區	養殖用地	30.87	*
1634	雲林縣	口湖鄉	下湖口段	160-18	3703	一般農業區	農牧用地	211.50	*
1635	雲林縣	口湖鄉	下湖口段	160-18	3705	一般農業區	農牧用地	28.69	*
1636	雲林縣	口湖鄉	下湖口段	160-18	3706	一般農業區	農牧用地	115.80	*
1637	雲林縣	口湖鄉	下湖口段	160-18	3726	一般農業區	農牧用地	2.81	*
1638	雲林縣	口湖鄉	下湖口段	160-18	3726	一般農業區	農牧用地	4.72	*
1639	雲林縣	口湖鄉	下湖口段	160-2	3703	一般農業區	農牧用地	2,263.91	*
1640	雲林縣	口湖鄉	下湖口段	160-2	3726	一般農業區	農牧用地	1,667.72	*
1641	雲林縣	口湖鄉	下湖口段	160-22	3678	一般農業區	養殖用地	508.08	*
1642	雲林縣	口湖鄉	下湖口段	160-23	3678	一般農業區	農牧用地	101.02	*
1643	雲林縣	口湖鄉	下湖口段	160-6	3678	一般農業區	農牧用地	59.86	*
1644	雲林縣	口湖鄉	下湖口段	160-6	3726	一般農業區	農牧用地	93.20	*
1645	雲林縣	口湖鄉	下湖口段	161	5215	一般農業區	養殖用地	11.29	*
1646	雲林縣	口湖鄉	下湖口段	161	5288	一般農業區	養殖用地	113.16	*
1647	雲林縣	口湖鄉	下湖口段	161	5289	一般農業區	養殖用地	28.65	*
1648	雲林縣	口湖鄉	下湖口段	161	5289	一般農業區	養殖用地	453.52	*
1649	雲林縣	口湖鄉	下湖口段	161	5302	一般農業區	養殖用地	2,713.20	*
1650	雲林縣	口湖鄉	下湖口段	161	5303	一般農業區	養殖用地	1,966.20	*
1651	雲林縣	口湖鄉	下湖口段	161	5304	一般農業區	養殖用地	1,894.23	*
1652	雲林縣	口湖鄉	下湖口段	161-1	5312	一般農業區	養殖用地	381.86	*
1653	雲林縣	口湖鄉	下湖口段	161-1	5334	一般農業區	養殖用地	1,528.93	*
1654	雲林縣	口湖鄉	下湖口段	161-1	5343	一般農業區	養殖用地	789.41	*
1655	雲林縣	口湖鄉	下湖口段	161-2	5341	一般農業區	養殖用地	4,140.26	*
1656	雲林縣	口湖鄉	下湖口段	161-23	5341	一般農業區	養殖用地	225.73	*
1657	雲林縣	口湖鄉	下湖口段	161-23	5342	一般農業區	養殖用地	952.45	*
1658	雲林縣	口湖鄉	下湖口段	161-23	5342-1	一般農業區	養殖用地	604.84	*
1659	雲林縣	口湖鄉	下湖口段	161-23	5342-2	一般農業區	養殖用地	1,009.76	*
1660	雲林縣	口湖鄉	下湖口段	161-26	5312	一般農業區	養殖用地	945.83	*
1661	雲林縣	口湖鄉	下湖口段	161-26	5334	一般農業區	養殖用地	2,300.05	*
1662	雲林縣	口湖鄉	下湖口段	161-26	5341	一般農業區	養殖用地	346.12	*
1663	雲林縣	口湖鄉	下湖口段	161-26	5342	一般農業區	養殖用地	36.03	*
1664	雲林縣	口湖鄉	下湖口段	161-26	5343	一般農業區	養殖用地	4,244.99	*
1665	雲林縣	口湖鄉	下湖口段	161-5	5301	一般農業區	養殖用地	1,710.41	*
1666	雲林縣	口湖鄉	下湖口段	161-5	5302	一般農業區	養殖用地	10,914.05	*
1667	雲林縣	口湖鄉	下湖口段	161-5	5303	一般農業區	養殖用地	1,599.35	*
1668	雲林縣	口湖鄉	下湖口段	161-5	5304	一般農業區	養殖用地	21.62	*
1669	雲林縣	口湖鄉	下湖口段	161-6	5301	一般農業區	養殖用地	3,694.12	*
1670	雲林縣	口湖鄉	下湖口段	1-7	3255	一般農業區	農牧用地	86.03	
1671	雲林縣	口湖鄉	下湖口段	1-7	3331	一般農業區	農牧用地	224.64	
1672	雲林縣	口湖鄉	下湖口段	2	3255	一般農業區	養殖用地	399.69	
1673	雲林縣	口湖鄉	下湖口段	2-1	3255	一般農業區	養殖用地	5,947.33	
1674	雲林縣	口湖鄉	下湖口段	23-1	6897	一般農業區	養殖用地	14.34	*
1675	雲林縣	口湖鄉	下湖口段	23-1	6898	一般農業區	養殖用地	516.34	*
1676	雲林縣	口湖鄉	下湖口段	23-1	6903	一般農業區	養殖用地	774.36	*
1677	雲林縣	口湖鄉	下湖口段	2-5	3255	一般農業區	養殖用地	1.48	
1678	雲林縣	口湖鄉	下湖口段	2-5	3255	一般農業區	養殖用地	5.43	
1679	雲林縣	口湖鄉	下湖口段	3	3451	一般農業區	養殖用地	3,474.58	
1680	雲林縣	口湖鄉	下湖口段	3	3456	一般農業區	養殖用地	7,098.26	

「資訊公開雲林縣口湖鄉養殖漁業經營結合綠能設施專案計畫專區範圍」									
項次	縣市	行政區	段名	地號	魚塭號	土地使用分區	土地使用類別	魚塭面積(平方公尺)	備註
1681	雲林縣	口湖鄉	下湖口段	3	3457	一般農業區	養殖用地	1,568.99	
1682	雲林縣	口湖鄉	下湖口段	3	3459	一般農業區	養殖用地	0.48	
1683	雲林縣	口湖鄉	下湖口段	3	3464	一般農業區	養殖用地	73.87	
1684	雲林縣	口湖鄉	下湖口段	3	5145	一般農業區	養殖用地	28.31	
1685	雲林縣	口湖鄉	下湖口段	3-112	3346	一般農業區	農牧用地	3.96	
1686	雲林縣	口湖鄉	下湖口段	3-132	3383	一般農業區	養殖用地	515.59	
1687	雲林縣	口湖鄉	下湖口段	3-132	3387	一般農業區	養殖用地	1,368.64	
1688	雲林縣	口湖鄉	下湖口段	3-132	3388	一般農業區	養殖用地	179.37	
1689	雲林縣	口湖鄉	下湖口段	3-133	3383	一般農業區	養殖用地	782.70	
1690	雲林縣	口湖鄉	下湖口段	3-133	3384	一般農業區	養殖用地	493.18	
1691	雲林縣	口湖鄉	下湖口段	3-133	3385	一般農業區	養殖用地	0.00	
1692	雲林縣	口湖鄉	下湖口段	3-135	3470	一般農業區	養殖用地	96.19	
1693	雲林縣	口湖鄉	下湖口段	3-135	3471	一般農業區	養殖用地	1,213.03	
1694	雲林縣	口湖鄉	下湖口段	3-135	3477	一般農業區	養殖用地	2,194.58	
1695	雲林縣	口湖鄉	下湖口段	3-135	3478	一般農業區	養殖用地	89.84	
1696	雲林縣	口湖鄉	下湖口段	3-139	3471	一般農業區	養殖用地	589.83	
1697	雲林縣	口湖鄉	下湖口段	3-139	3477	一般農業區	養殖用地	1,480.19	
1698	雲林縣	口湖鄉	下湖口段	3-139	3478	一般農業區	養殖用地	1,254.16	
1699	雲林縣	口湖鄉	下湖口段	3-139	3478	一般農業區	養殖用地	199.90	
1700	雲林縣	口湖鄉	下湖口段	3-140	3471	一般農業區	養殖用地	404.53	
1701	雲林縣	口湖鄉	下湖口段	3-141	3595	一般農業區	養殖用地	409.93	*
1702	雲林縣	口湖鄉	下湖口段	3-141	5148	一般農業區	養殖用地	543.15	*
1703	雲林縣	口湖鄉	下湖口段	3-143	3332-1	一般農業區	農牧用地	2,187.27	
1704	雲林縣	口湖鄉	下湖口段	3-143	3332-2	一般農業區	農牧用地	54.99	
1705	雲林縣	口湖鄉	下湖口段	3-143	3332-3	一般農業區	農牧用地	2,121.40	
1706	雲林縣	口湖鄉	下湖口段	3-144	3341-2	一般農業區	農牧用地	1,039.39	
1707	雲林縣	口湖鄉	下湖口段	3-146	3382	一般農業區	養殖用地	1,576.33	
1708	雲林縣	口湖鄉	下湖口段	3-146	3386	一般農業區	養殖用地	968.03	
1709	雲林縣	口湖鄉	下湖口段	3-155	3606	一般農業區	農牧用地	1,081.14	
1710	雲林縣	口湖鄉	下湖口段	3-155	3608	一般農業區	農牧用地	3,132.88	
1711	雲林縣	口湖鄉	下湖口段	3-155	3609	一般農業區	農牧用地	3,885.09	
1712	雲林縣	口湖鄉	下湖口段	3-155	3610	一般農業區	農牧用地	2,520.36	
1713	雲林縣	口湖鄉	下湖口段	3-155	3611	一般農業區	農牧用地	3,001.16	
1714	雲林縣	口湖鄉	下湖口段	3-155	3608-1	一般農業區	農牧用地	3,199.77	
1715	雲林縣	口湖鄉	下湖口段	3-155	3610-1	一般農業區	農牧用地	1,758.72	
1716	雲林縣	口湖鄉	下湖口段	3-161	3598	一般農業區	農牧用地	1,225.15	
1717	雲林縣	口湖鄉	下湖口段	3-161	3599	一般農業區	農牧用地	2,842.51	
1718	雲林縣	口湖鄉	下湖口段	3-161	3606	一般農業區	農牧用地	2,618.15	
1719	雲林縣	口湖鄉	下湖口段	3-163	3579	一般農業區	養殖用地	1,090.34	
1720	雲林縣	口湖鄉	下湖口段	3-163	3580	一般農業區	養殖用地	551.70	
1721	雲林縣	口湖鄉	下湖口段	3-163	3581	一般農業區	養殖用地	825.15	
1722	雲林縣	口湖鄉	下湖口段	3-163	3582	一般農業區	養殖用地	1,791.27	
1723	雲林縣	口湖鄉	下湖口段	3-163	3581-1	一般農業區	養殖用地	251.31	
1724	雲林縣	口湖鄉	下湖口段	3-165	3580	一般農業區	農牧用地	502.38	
1725	雲林縣	口湖鄉	下湖口段	3-166	3579	一般農業區	養殖用地	348.67	
1726	雲林縣	口湖鄉	下湖口段	3-166	3580	一般農業區	養殖用地	214.16	
1727	雲林縣	口湖鄉	下湖口段	3-174	3532	一般農業區	養殖用地	2,911.06	
1728	雲林縣	口湖鄉	下湖口段	3-174	3533	一般農業區	養殖用地	1,097.87	
1729	雲林縣	口湖鄉	下湖口段	3-174	3534	一般農業區	養殖用地	988.64	
1730	雲林縣	口湖鄉	下湖口段	3-174	3539	一般農業區	養殖用地	71.81	
1731	雲林縣	口湖鄉	下湖口段	3-174	3532-1	一般農業區	養殖用地	3,461.50	
1732	雲林縣	口湖鄉	下湖口段	3-174	3533-1	一般農業區	養殖用地	1,121.39	
1733	雲林縣	口湖鄉	下湖口段	3-174	3534-1	一般農業區	養殖用地	1,020.01	
1734	雲林縣	口湖鄉	下湖口段	3-176	3534	一般農業區	農牧用地	14.54	
1735	雲林縣	口湖鄉	下湖口段	3-176	3613	一般農業區	農牧用地	2,413.93	
1736	雲林縣	口湖鄉	下湖口段	3-176	3615	一般農業區	農牧用地	2,027.70	
1737	雲林縣	口湖鄉	下湖口段	3-176	3616	一般農業區	農牧用地	2,272.61	
1738	雲林縣	口湖鄉	下湖口段	3-176	3619	一般農業區	農牧用地	850.66	
1739	雲林縣	口湖鄉	下湖口段	3-176	3532-1	一般農業區	農牧用地	11.53	
1740	雲林縣	口湖鄉	下湖口段	3-176	3534-1	一般農業區	農牧用地	11.48	

「資訊公開雲林縣口湖鄉養殖漁業經營結合綠能設施專案計畫專區範圍」									
項次	縣市	行政區	段名	地號	魚塭號	土地使用分區	土地使用類別	魚塭面積(平方公尺)	備註
1741	雲林縣	口湖鄉	下湖口段	3-176	3618-1	一般農業區	農牧用地	995.99	
1742	雲林縣	口湖鄉	下湖口段	3-176	3618-1	一般農業區	農牧用地	208.87	
1743	雲林縣	口湖鄉	下湖口段	3-176	3618-2	一般農業區	農牧用地	108.84	
1744	雲林縣	口湖鄉	下湖口段	3-178	3583	一般農業區	農牧用地	724.68	
1745	雲林縣	口湖鄉	下湖口段	3-178	3584	一般農業區	農牧用地	3,275.76	
1746	雲林縣	口湖鄉	下湖口段	3-178	3586	一般農業區	農牧用地	1,928.36	
1747	雲林縣	口湖鄉	下湖口段	3-178	3587	一般農業區	農牧用地	2,142.68	
1748	雲林縣	口湖鄉	下湖口段	3-178	3589	一般農業區	農牧用地	2,934.16	
1749	雲林縣	口湖鄉	下湖口段	3-180	3532	一般農業區	農牧用地	676.06	
1750	雲林縣	口湖鄉	下湖口段	3-180	3537	一般農業區	農牧用地	2,246.05	
1751	雲林縣	口湖鄉	下湖口段	3-180	3538	一般農業區	農牧用地	1,957.31	
1752	雲林縣	口湖鄉	下湖口段	3-180	3539	一般農業區	農牧用地	1,280.46	
1753	雲林縣	口湖鄉	下湖口段	3-180	3540	一般農業區	農牧用地	2,944.61	
1754	雲林縣	口湖鄉	下湖口段	3-180	3537-1	一般農業區	農牧用地	1,608.80	
1755	雲林縣	口湖鄉	下湖口段	3-182	3619	一般農業區	農牧用地	4,115.79	
1756	雲林縣	口湖鄉	下湖口段	3-184	3433	一般農業區	農牧用地	2,948.98	
1757	雲林縣	口湖鄉	下湖口段	3-184	3434	一般農業區	農牧用地	1,837.32	
1758	雲林縣	口湖鄉	下湖口段	3-184	3438	一般農業區	農牧用地	445.43	
1759	雲林縣	口湖鄉	下湖口段	3-184	3439	一般農業區	農牧用地	1,621.69	
1760	雲林縣	口湖鄉	下湖口段	3-184	3440	一般農業區	農牧用地	1,865.88	
1761	雲林縣	口湖鄉	下湖口段	3-186	3588	一般農業區	農牧用地	2,547.34	
1762	雲林縣	口湖鄉	下湖口段	3-189	3564	一般農業區	養殖用地	617.34	
1763	雲林縣	口湖鄉	下湖口段	3-189	3565	一般農業區	養殖用地	1,175.77	
1764	雲林縣	口湖鄉	下湖口段	3-189	3567	一般農業區	養殖用地	1,546.13	
1765	雲林縣	口湖鄉	下湖口段	3-195	3473	一般農業區	農牧用地	8,891.79	
1766	雲林縣	口湖鄉	下湖口段	3-195	3475	一般農業區	農牧用地	865.78	
1767	雲林縣	口湖鄉	下湖口段	3-197	3443	一般農業區	農牧用地	143.60	
1768	雲林縣	口湖鄉	下湖口段	3-197	3443	一般農業區	農牧用地	1.64	
1769	雲林縣	口湖鄉	下湖口段	3-197	3444	一般農業區	農牧用地	2,719.56	
1770	雲林縣	口湖鄉	下湖口段	3-197	3445	一般農業區	農牧用地	3,244.53	
1771	雲林縣	口湖鄉	下湖口段	3-197	3452	一般農業區	農牧用地	14.86	
1772	雲林縣	口湖鄉	下湖口段	3-199	3335	一般農業區	農牧用地	2,361.71	
1773	雲林縣	口湖鄉	下湖口段	3-199	3422	一般農業區	農牧用地	2,455.09	
1774	雲林縣	口湖鄉	下湖口段	3-199	3423	一般農業區	農牧用地	1,868.42	
1775	雲林縣	口湖鄉	下湖口段	3-199	3427	一般農業區	農牧用地	863.93	
1776	雲林縣	口湖鄉	下湖口段	3-199	3428	一般農業區	農牧用地	1,208.36	
1777	雲林縣	口湖鄉	下湖口段	3-199	3429	一般農業區	農牧用地	1,199.22	
1778	雲林縣	口湖鄉	下湖口段	3-199	3430	一般農業區	農牧用地	2,443.27	
1779	雲林縣	口湖鄉	下湖口段	3-199	3431	一般農業區	農牧用地	1,940.37	
1780	雲林縣	口湖鄉	下湖口段	3-199	3432	一般農業區	農牧用地	2,732.37	
1781	雲林縣	口湖鄉	下湖口段	3-199	3564	一般農業區	農牧用地	929.76	
1782	雲林縣	口湖鄉	下湖口段	3-199	3565	一般農業區	農牧用地	114.78	
1783	雲林縣	口湖鄉	下湖口段	3-199	3566	一般農業區	農牧用地	2,502.58	
1784	雲林縣	口湖鄉	下湖口段	3-199	3569	一般農業區	農牧用地	1,041.75	
1785	雲林縣	口湖鄉	下湖口段	3-199	3570	一般農業區	農牧用地	894.88	
1786	雲林縣	口湖鄉	下湖口段	3-199	3575	一般農業區	農牧用地	2,196.32	
1787	雲林縣	口湖鄉	下湖口段	3-199	3576	一般農業區	農牧用地	2,116.62	
1788	雲林縣	口湖鄉	下湖口段	3-199	3577	一般農業區	農牧用地	1,981.31	
1789	雲林縣	口湖鄉	下湖口段	3-199	3578	一般農業區	農牧用地	2,095.40	
1790	雲林縣	口湖鄉	下湖口段	3-199	3427-1	一般農業區	農牧用地	815.88	
1791	雲林縣	口湖鄉	下湖口段	3-199	3431-1	一般農業區	農牧用地	2,940.16	
1792	雲林縣	口湖鄉	下湖口段	3-201	3427	一般農業區	農牧用地	1,202.89	
1793	雲林縣	口湖鄉	下湖口段	3-201	3564	一般農業區	農牧用地	490.96	
1794	雲林縣	口湖鄉	下湖口段	3-201	3427-1	一般農業區	農牧用地	1,179.02	
1795	雲林縣	口湖鄉	下湖口段	3-204	3337	一般農業區	農牧用地	2,808.14	
1796	雲林縣	口湖鄉	下湖口段	3-204	3338	一般農業區	農牧用地	2,484.64	
1797	雲林縣	口湖鄉	下湖口段	3-204	3339	一般農業區	農牧用地	3,819.99	
1798	雲林縣	口湖鄉	下湖口段	3-204	3340	一般農業區	農牧用地	2,214.57	
1799	雲林縣	口湖鄉	下湖口段	3-204	3392	一般農業區	農牧用地	2,245.33	
1800	雲林縣	口湖鄉	下湖口段	3-204	3393	一般農業區	農牧用地	1,667.22	



「資訊公開雲林縣口湖鄉養殖漁業經營結合綠能設施專案計畫專區範圍」									
項次	縣市	行政區	段名	地號	魚塭號	土地使用分區	土地使用類別	魚塭面積(平方公尺)	備註
1801	雲林縣	口湖鄉	下湖口段	3-204	3394	一般農業區	農牧用地	330.91	
1802	雲林縣	口湖鄉	下湖口段	3-204	3395	一般農業區	農牧用地	2,319.41	
1803	雲林縣	口湖鄉	下湖口段	3-204	3396	一般農業區	農牧用地	1,919.58	
1804	雲林縣	口湖鄉	下湖口段	3-204	3508	一般農業區	農牧用地	185.86	
1805	雲林縣	口湖鄉	下湖口段	3-204	3524	一般農業區	農牧用地	411.25	
1806	雲林縣	口湖鄉	下湖口段	3-206	3393	一般農業區	農牧用地	1,662.94	
1807	雲林縣	口湖鄉	下湖口段	3-206	3394	一般農業區	農牧用地	1,147.83	
1808	雲林縣	口湖鄉	下湖口段	3-206	3491	一般農業區	農牧用地	9,141.02	
1809	雲林縣	口湖鄉	下湖口段	3-206	3492	一般農業區	農牧用地	4,347.23	
1810	雲林縣	口湖鄉	下湖口段	3-206	3493	一般農業區	農牧用地	1,300.03	
1811	雲林縣	口湖鄉	下湖口段	3-206	3494	一般農業區	農牧用地	1,776.24	
1812	雲林縣	口湖鄉	下湖口段	3-206	3495	一般農業區	農牧用地	1,626.67	
1813	雲林縣	口湖鄉	下湖口段	3-206	3506	一般農業區	農牧用地	1,399.04	
1814	雲林縣	口湖鄉	下湖口段	3-206	3507	一般農業區	農牧用地	122.88	
1815	雲林縣	口湖鄉	下湖口段	3-206	3508	一般農業區	農牧用地	635.19	
1816	雲林縣	口湖鄉	下湖口段	3-206	3509	一般農業區	農牧用地	2,778.77	
1817	雲林縣	口湖鄉	下湖口段	3-206	3510	一般農業區	農牧用地	1,007.83	
1818	雲林縣	口湖鄉	下湖口段	3-206	3512	一般農業區	農牧用地	1,848.48	
1819	雲林縣	口湖鄉	下湖口段	3-206	3514	一般農業區	農牧用地	4,475.84	
1820	雲林縣	口湖鄉	下湖口段	3-206	3515	一般農業區	農牧用地	2,145.07	
1821	雲林縣	口湖鄉	下湖口段	3-206	3516	一般農業區	農牧用地	1,925.97	
1822	雲林縣	口湖鄉	下湖口段	3-206	3517	一般農業區	農牧用地	1,941.22	
1823	雲林縣	口湖鄉	下湖口段	3-206	3518	一般農業區	農牧用地	2,301.39	
1824	雲林縣	口湖鄉	下湖口段	3-206	3519	一般農業區	農牧用地	5,207.39	
1825	雲林縣	口湖鄉	下湖口段	3-206	3520	一般農業區	農牧用地	6,703.04	
1826	雲林縣	口湖鄉	下湖口段	3-206	3523	一般農業區	農牧用地	3,356.29	
1827	雲林縣	口湖鄉	下湖口段	3-206	3524	一般農業區	農牧用地	1,482.37	
1828	雲林縣	口湖鄉	下湖口段	3-206	3526	一般農業區	農牧用地	11.41	
1829	雲林縣	口湖鄉	下湖口段	3-206	3509-1	一般農業區	農牧用地	1,413.52	
1830	雲林縣	口湖鄉	下湖口段	3-206	3519-1	一般農業區	農牧用地	258.96	
1831	雲林縣	口湖鄉	下湖口段	3-207	3491	一般農業區	農牧用地	5.43	
1832	雲林縣	口湖鄉	下湖口段	3-207	3514	一般農業區	農牧用地	352.70	
1833	雲林縣	口湖鄉	下湖口段	3-207	3515	一般農業區	農牧用地	76.54	
1834	雲林縣	口湖鄉	下湖口段	3-216	3354	一般農業區	養殖用地	147.22	
1835	雲林縣	口湖鄉	下湖口段	3-216	3355	一般農業區	養殖用地	358.89	
1836	雲林縣	口湖鄉	下湖口段	3-216	3356-1	一般農業區	養殖用地	5.55	
1837	雲林縣	口湖鄉	下湖口段	3-218	3351	一般農業區	養殖用地	2,384.46	
1838	雲林縣	口湖鄉	下湖口段	3-218	3352	一般農業區	養殖用地	241.17	
1839	雲林縣	口湖鄉	下湖口段	3-218	3357	一般農業區	養殖用地	92.32	
1840	雲林縣	口湖鄉	下湖口段	3-218	3357-1	一般農業區	養殖用地	0.39	
1841	雲林縣	口湖鄉	下湖口段	3-219	3352	一般農業區	養殖用地	22.53	
1842	雲林縣	口湖鄉	下湖口段	3-219	3355	一般農業區	養殖用地	6.25	
1843	雲林縣	口湖鄉	下湖口段	3-219	3357	一般農業區	養殖用地	637.77	
1844	雲林縣	口湖鄉	下湖口段	3-219	3356-1	一般農業區	養殖用地	1.23	
1845	雲林縣	口湖鄉	下湖口段	3-219	3357-1	一般農業區	養殖用地	301.77	
1846	雲林縣	口湖鄉	下湖口段	3-22	3416	一般農業區	農牧用地	2,097.99	
1847	雲林縣	口湖鄉	下湖口段	3-22	3416-1	一般農業區	農牧用地	2,737.84	
1848	雲林縣	口湖鄉	下湖口段	3-220	3357	一般農業區	養殖用地	856.65	
1849	雲林縣	口湖鄉	下湖口段	3-220	3356-1	一般農業區	養殖用地	144.51	
1850	雲林縣	口湖鄉	下湖口段	3-220	3357-1	一般農業區	養殖用地	508.90	
1851	雲林縣	口湖鄉	下湖口段	3-221	3351	一般農業區	養殖用地	154.08	
1852	雲林縣	口湖鄉	下湖口段	3-221	3357	一般農業區	養殖用地	148.23	
1853	雲林縣	口湖鄉	下湖口段	3-221	3360	一般農業區	養殖用地	29.68	
1854	雲林縣	口湖鄉	下湖口段	3-221	3363	一般農業區	養殖用地	1,816.53	
1855	雲林縣	口湖鄉	下湖口段	3-222	3351	一般農業區	養殖用地	54.93	
1856	雲林縣	口湖鄉	下湖口段	3-222	3360	一般農業區	養殖用地	634.43	
1857	雲林縣	口湖鄉	下湖口段	3-223	3360	一般農業區	養殖用地	13.36	
1858	雲林縣	口湖鄉	下湖口段	3-223	3361	一般農業區	養殖用地	1,113.66	
1859	雲林縣	口湖鄉	下湖口段	3-223	3362	一般農業區	養殖用地	701.12	
1860	雲林縣	口湖鄉	下湖口段	3-223	3363	一般農業區	養殖用地	861.43	

「資訊公開雲林縣口湖鄉養殖漁業經營結合綠能設施專案計畫專區範圍」									
項次	縣市	行政區	段名	地號	魚塭號	土地使用分區	土地使用類別	魚塭面積(平方公尺)	備註
1861	雲林縣	口湖鄉	下湖口段	3-223	3362-1	一般農業區	養殖用地	193.09	
1862	雲林縣	口湖鄉	下湖口段	3-224	3360	一般農業區	養殖用地	0.41	
1863	雲林縣	口湖鄉	下湖口段	3-224	3361	一般農業區	養殖用地	669.54	
1864	雲林縣	口湖鄉	下湖口段	3-224	3362	一般農業區	養殖用地	406.55	
1865	雲林縣	口湖鄉	下湖口段	3-224	3362-1	一般農業區	養殖用地	177.75	
1866	雲林縣	口湖鄉	下湖口段	3-225	3360	一般農業區	養殖用地	107.43	
1867	雲林縣	口湖鄉	下湖口段	3-225	3361	一般農業區	養殖用地	200.54	
1868	雲林縣	口湖鄉	下湖口段	3-225	3362	一般農業區	養殖用地	140.93	
1869	雲林縣	口湖鄉	下湖口段	3-225	3365	一般農業區	養殖用地	1,835.54	
1870	雲林縣	口湖鄉	下湖口段	3-225	3362-1	一般農業區	養殖用地	64.55	
1871	雲林縣	口湖鄉	下湖口段	3-225	3365-1	一般農業區	養殖用地	1,241.62	
1872	雲林縣	口湖鄉	下湖口段	3-225	3365-2	一般農業區	養殖用地	1,280.86	
1873	雲林縣	口湖鄉	下湖口段	3-226	3365	一般農業區	養殖用地	172.27	
1874	雲林縣	口湖鄉	下湖口段	3-226	3366	一般農業區	養殖用地	1,846.93	
1875	雲林縣	口湖鄉	下湖口段	3-226	3367	一般農業區	養殖用地	1,242.34	
1876	雲林縣	口湖鄉	下湖口段	3-226	3374	一般農業區	養殖用地	2,751.20	
1877	雲林縣	口湖鄉	下湖口段	3-226	3365-1	一般農業區	養殖用地	165.39	
1878	雲林縣	口湖鄉	下湖口段	3-226	3365-2	一般農業區	養殖用地	132.88	
1879	雲林縣	口湖鄉	下湖口段	3-226	3367-1	一般農業區	養殖用地	1,198.06	
1880	雲林縣	口湖鄉	下湖口段	3-229	3387	一般農業區	養殖用地	1,107.91	
1881	雲林縣	口湖鄉	下湖口段	3-229	3388	一般農業區	養殖用地	1,252.09	
1882	雲林縣	口湖鄉	下湖口段	3-23	3388	一般農業區	養殖用地	280.29	
1883	雲林縣	口湖鄉	下湖口段	3-230	3389	一般農業區	農牧用地	658.42	
1884	雲林縣	口湖鄉	下湖口段	3-230	3390	一般農業區	農牧用地	679.33	
1885	雲林縣	口湖鄉	下湖口段	3-231	3389	一般農業區	農牧用地	1,011.57	
1886	雲林縣	口湖鄉	下湖口段	3-231	3390	一般農業區	農牧用地	888.62	
1887	雲林縣	口湖鄉	下湖口段	3-232	3389	一般農業區	農牧用地	826.16	
1888	雲林縣	口湖鄉	下湖口段	3-232	3390	一般農業區	農牧用地	732.11	
1889	雲林縣	口湖鄉	下湖口段	3-233	3333	一般農業區	農牧用地	1,249.34	
1890	雲林縣	口湖鄉	下湖口段	3-233	3334	一般農業區	農牧用地	1,231.58	
1891	雲林縣	口湖鄉	下湖口段	3-233	3390	一般農業區	農牧用地	39.49	
1892	雲林縣	口湖鄉	下湖口段	3-233	3391	一般農業區	農牧用地	1,150.51	
1893	雲林縣	口湖鄉	下湖口段	3-233	3419	一般農業區	農牧用地	444.17	
1894	雲林縣	口湖鄉	下湖口段	3-234	3333	一般農業區	農牧用地	962.15	
1895	雲林縣	口湖鄉	下湖口段	3-234	3334	一般農業區	農牧用地	895.95	
1896	雲林縣	口湖鄉	下湖口段	3-234	3390	一般農業區	農牧用地	13.49	
1897	雲林縣	口湖鄉	下湖口段	3-234	3391	一般農業區	農牧用地	971.79	
1898	雲林縣	口湖鄉	下湖口段	3-235	3332	一般農業區	農牧用地	5,581.54	
1899	雲林縣	口湖鄉	下湖口段	3-24	3411	一般農業區	農牧用地	2,600.62	
1900	雲林縣	口湖鄉	下湖口段	3-24	3414	一般農業區	農牧用地	2,979.19	
1901	雲林縣	口湖鄉	下湖口段	3-24	3415	一般農業區	農牧用地	3,140.00	
1902	雲林縣	口湖鄉	下湖口段	3-24	3411-4	一般農業區	農牧用地	2,227.49	
1903	雲林縣	口湖鄉	下湖口段	3-24	3411-5	一般農業區	農牧用地	19.26	
1904	雲林縣	口湖鄉	下湖口段	3-24	3416-1	一般農業區	農牧用地	124.89	
1905	雲林縣	口湖鄉	下湖口段	3-242	3383	一般農業區	養殖用地	593.99	
1906	雲林縣	口湖鄉	下湖口段	3-242	3384	一般農業區	養殖用地	2,778.03	
1907	雲林縣	口湖鄉	下湖口段	3-242	3385	一般農業區	養殖用地	414.13	
1908	雲林縣	口湖鄉	下湖口段	3-244	3385	一般農業區	養殖用地	2,573.76	
1909	雲林縣	口湖鄉	下湖口段	3-244	3386	一般農業區	養殖用地	475.57	
1910	雲林縣	口湖鄉	下湖口段	3-246	3385	一般農業區	養殖用地	20.19	
1911	雲林縣	口湖鄉	下湖口段	3-246	3386	一般農業區	養殖用地	2,077.19	
1912	雲林縣	口湖鄉	下湖口段	3-247	3382	一般農業區	養殖用地	2,991.24	
1913	雲林縣	口湖鄉	下湖口段	3-247	3386	一般農業區	養殖用地	1,311.91	
1914	雲林縣	口湖鄉	下湖口段	3-247	3397	一般農業區	養殖用地	0.01	
1915	雲林縣	口湖鄉	下湖口段	3-248	3382	一般農業區	養殖用地	100.45	
1916	雲林縣	口湖鄉	下湖口段	3-248	3398	一般農業區	養殖用地	4,392.33	
1917	雲林縣	口湖鄉	下湖口段	3-248	3525	一般農業區	養殖用地	770.03	
1918	雲林縣	口湖鄉	下湖口段	3-249	3385	一般農業區	養殖用地	2,048.50	
1919	雲林縣	口湖鄉	下湖口段	3-250	3385	一般農業區	養殖用地	2,109.92	
1920	雲林縣	口湖鄉	下湖口段	3-251	3385	一般農業區	養殖用地	51.54	

「資訊公開雲林縣口湖鄉養殖漁業經營結合綠能設施專案計畫專區範圍」									
項次	縣市	行政區	段名	地號	魚塭號	土地使用分區	土地使用類別	魚塭面積(平方公尺)	備註
1921	雲林縣	口湖鄉	下湖口段	3-251	3386	一般農業區	養殖用地	1,991.31	
1922	雲林縣	口湖鄉	下湖口段	3-252	3382	一般農業區	養殖用地	151.00	
1923	雲林縣	口湖鄉	下湖口段	3-252	3386	一般農業區	養殖用地	372.89	
1924	雲林縣	口湖鄉	下湖口段	3-254	3341-1	一般農業區	農牧用地	1,766.89	
1925	雲林縣	口湖鄉	下湖口段	3-255	3341	一般農業區	農牧用地	5,811.25	
1926	雲林縣	口湖鄉	下湖口段	3-255	3341-1	一般農業區	農牧用地	104.50	
1927	雲林縣	口湖鄉	下湖口段	3-256	3341-2	一般農業區	農牧用地	168.24	
1928	雲林縣	口湖鄉	下湖口段	3-256	3341-3	一般農業區	農牧用地	1,192.10	
1929	雲林縣	口湖鄉	下湖口段	3-262	3420	一般農業區	農牧用地	1,106.39	
1930	雲林縣	口湖鄉	下湖口段	3-263	3420	一般農業區	農牧用地	1,919.47	
1931	雲林縣	口湖鄉	下湖口段	3-264	3420	一般農業區	農牧用地	9.79	
1932	雲林縣	口湖鄉	下湖口段	3-264	3571	一般農業區	農牧用地	1,870.17	
1933	雲林縣	口湖鄉	下湖口段	3-264	3572	一般農業區	農牧用地	1,258.39	
1934	雲林縣	口湖鄉	下湖口段	3-264	3573	一般農業區	農牧用地	2,183.12	
1935	雲林縣	口湖鄉	下湖口段	3-264	3573-2	一般農業區	農牧用地	5.70	
1936	雲林縣	口湖鄉	下湖口段	3-265	3573-2	一般農業區	農牧用地	492.77	
1937	雲林縣	口湖鄉	下湖口段	3-266	3573-2	一般農業區	農牧用地	2,183.32	
1938	雲林縣	口湖鄉	下湖口段	3-266	3573-3	一般農業區	農牧用地	1,230.51	
1939	雲林縣	口湖鄉	下湖口段	3-267	2360	一般農業區	養殖用地	1,658.88	
1940	雲林縣	口湖鄉	下湖口段	3-267	3568	一般農業區	養殖用地	2,313.16	
1941	雲林縣	口湖鄉	下湖口段	3-267	3573-2	一般農業區	養殖用地	0.94	
1942	雲林縣	口湖鄉	下湖口段	3-267	3573-3	一般農業區	養殖用地	12.31	
1943	雲林縣	口湖鄉	下湖口段	3-28	3573	一般農業區	農牧用地	552.99	
1944	雲林縣	口湖鄉	下湖口段	3-28	3573-2	一般農業區	農牧用地	2.84	
1945	雲林縣	口湖鄉	下湖口段	3-28	3573-3	一般農業區	農牧用地	2.49	
1946	雲林縣	口湖鄉	下湖口段	3-298	2395	一般農業區	農牧用地	0.48	
1947	雲林縣	口湖鄉	下湖口段	3-299	2389	一般農業區	農牧用地	838.04	
1948	雲林縣	口湖鄉	下湖口段	3-299	2395	一般農業區	農牧用地	91.10	
1949	雲林縣	口湖鄉	下湖口段	3-3	3595	一般農業區	養殖用地	1,485.00	*
1950	雲林縣	口湖鄉	下湖口段	3-300	2389	一般農業區	農牧用地	1,972.77	
1951	雲林縣	口湖鄉	下湖口段	3-300	2390	一般農業區	農牧用地	0.11	
1952	雲林縣	口湖鄉	下湖口段	3-300	2390	一般農業區	農牧用地	212.69	
1953	雲林縣	口湖鄉	下湖口段	3-300	2395	一般農業區	農牧用地	684.42	
1954	雲林縣	口湖鄉	下湖口段	3-300	2396	一般農業區	農牧用地	10.96	
1955	雲林縣	口湖鄉	下湖口段	3-301	2390	一般農業區	農牧用地	969.31	
1956	雲林縣	口湖鄉	下湖口段	3-301	2396	一般農業區	農牧用地	456.28	
1957	雲林縣	口湖鄉	下湖口段	3-302	2390	一般農業區	農牧用地	542.08	
1958	雲林縣	口湖鄉	下湖口段	3-302	2396	一般農業區	農牧用地	188.41	
1959	雲林縣	口湖鄉	下湖口段	3-303	2395	一般農業區	農牧用地	1,277.51	
1960	雲林縣	口湖鄉	下湖口段	3-303	2395-1	一般農業區	農牧用地	1,300.33	
1961	雲林縣	口湖鄉	下湖口段	3-304	2371	一般農業區	農牧用地	225.77	
1962	雲林縣	口湖鄉	下湖口段	3-304	2390	一般農業區	農牧用地	1,083.34	
1963	雲林縣	口湖鄉	下湖口段	3-304	2391	一般農業區	農牧用地	1,525.18	
1964	雲林縣	口湖鄉	下湖口段	3-304	2395	一般農業區	農牧用地	727.05	
1965	雲林縣	口湖鄉	下湖口段	3-304	2396	一般農業區	農牧用地	2,407.99	
1966	雲林縣	口湖鄉	下湖口段	3-304	2397	一般農業區	農牧用地	1,371.44	
1967	雲林縣	口湖鄉	下湖口段	3-304	2395-1	一般農業區	農牧用地	929.55	
1968	雲林縣	口湖鄉	下湖口段	3-305	2371	一般農業區	農牧用地	425.77	
1969	雲林縣	口湖鄉	下湖口段	3-305	2391	一般農業區	農牧用地	600.48	
1970	雲林縣	口湖鄉	下湖口段	3-305	2397	一般農業區	農牧用地	538.34	
1971	雲林縣	口湖鄉	下湖口段	3-306	2371	一般農業區	農牧用地	782.83	
1972	雲林縣	口湖鄉	下湖口段	3-306	2391	一般農業區	農牧用地	1,190.40	
1973	雲林縣	口湖鄉	下湖口段	3-306	2397	一般農業區	農牧用地	1,012.62	
1974	雲林縣	口湖鄉	下湖口段	3-307	2371	一般農業區	農牧用地	61.47	
1975	雲林縣	口湖鄉	下湖口段	3-307	2373	一般農業區	農牧用地	162.30	
1976	雲林縣	口湖鄉	下湖口段	3-307	2391	一般農業區	農牧用地	116.61	
1977	雲林縣	口湖鄉	下湖口段	3-307	2392	一般農業區	農牧用地	860.10	
1978	雲林縣	口湖鄉	下湖口段	3-307	2397	一般農業區	農牧用地	126.60	
1979	雲林縣	口湖鄉	下湖口段	3-307	2398	一般農業區	農牧用地	1,121.85	
1980	雲林縣	口湖鄉	下湖口段	3-308	2373	一般農業區	農牧用地	595.43	

「資訊公開雲林縣口湖鄉養殖漁業經營結合綠能設施專案計畫專區範圍」									
項次	縣市	行政區	段名	地號	魚塭號	土地使用分區	土地使用類別	魚塭面積(平方公尺)	備註
1981	雲林縣	口湖鄉	下湖口段	3-308	2392	一般農業區	農牧用地	664.94	
1982	雲林縣	口湖鄉	下湖口段	3-308	2398	一般農業區	農牧用地	772.23	
1983	雲林縣	口湖鄉	下湖口段	33-108	6924	一般農業區	農牧用地	969.94	*
1984	雲林縣	口湖鄉	下湖口段	33-112	6925	一般農業區	養殖用地	1.03	*
1985	雲林縣	口湖鄉	下湖口段	33-112	6925	一般農業區	養殖用地	51.65	*
1986	雲林縣	口湖鄉	下湖口段	33-112	6928	一般農業區	養殖用地	930.01	*
1987	雲林縣	口湖鄉	下湖口段	33-112	6930	一般農業區	養殖用地	894.28	*
1988	雲林縣	口湖鄉	下湖口段	33-112	6931	一般農業區	養殖用地	5.30	*
1989	雲林縣	口湖鄉	下湖口段	33-112	6931	一般農業區	養殖用地	19.56	*
1990	雲林縣	口湖鄉	下湖口段	33-112	6936	一般農業區	養殖用地	32.92	*
1991	雲林縣	口湖鄉	下湖口段	33-117	6924	一般農業區	農牧用地	422.77	*
1992	雲林縣	口湖鄉	下湖口段	33-129	6956	一般農業區	養殖用地	0.43	*
1993	雲林縣	口湖鄉	下湖口段	33-129	6957	一般農業區	養殖用地	55.38	*
1994	雲林縣	口湖鄉	下湖口段	33-133	7065	一般農業區	養殖用地	712.55	*
1995	雲林縣	口湖鄉	下湖口段	33-133	7067	一般農業區	養殖用地	962.50	*
1996	雲林縣	口湖鄉	下湖口段	33-133	7068	一般農業區	養殖用地	43.78	*
1997	雲林縣	口湖鄉	下湖口段	33-135	6882	一般農業區	養殖用地	504.31	*
1998	雲林縣	口湖鄉	下湖口段	33-135	6891	一般農業區	養殖用地	24.95	*
1999	雲林縣	口湖鄉	下湖口段	33-137	6951	一般農業區	養殖用地	2,216.19	*
2000	雲林縣	口湖鄉	下湖口段	33-137	6952	一般農業區	養殖用地	5,238.36	*
2001	雲林縣	口湖鄉	下湖口段	33-137	6953	一般農業區	養殖用地	4,616.10	*
2002	雲林縣	口湖鄉	下湖口段	33-137	6954	一般農業區	養殖用地	4,147.92	*
2003	雲林縣	口湖鄉	下湖口段	33-137	6955	一般農業區	養殖用地	1,679.22	*
2004	雲林縣	口湖鄉	下湖口段	33-137	6955	一般農業區	養殖用地	63.30	*
2005	雲林縣	口湖鄉	下湖口段	33-137	6956	一般農業區	養殖用地	10.11	*
2006	雲林縣	口湖鄉	下湖口段	33-137	6956	一般農業區	養殖用地	211.41	*
2007	雲林縣	口湖鄉	下湖口段	33-137	6957	一般農業區	養殖用地	2,056.91	*
2008	雲林縣	口湖鄉	下湖口段	33-137	6959	一般農業區	養殖用地	785.93	*
2009	雲林縣	口湖鄉	下湖口段	33-137	6960	一般農業區	養殖用地	1,048.50	*
2010	雲林縣	口湖鄉	下湖口段	33-139	7065	一般農業區	養殖用地	1,370.88	*
2011	雲林縣	口湖鄉	下湖口段	33-139	7067	一般農業區	養殖用地	297.12	*
2012	雲林縣	口湖鄉	下湖口段	33-141	7067	一般農業區	養殖用地	338.50	*
2013	雲林縣	口湖鄉	下湖口段	33-141	7068	一般農業區	養殖用地	197.15	*
2014	雲林縣	口湖鄉	下湖口段	33-142	7067	一般農業區	養殖用地	1,002.64	*
2015	雲林縣	口湖鄉	下湖口段	33-142	7068	一般農業區	養殖用地	1,692.90	*
2016	雲林縣	口湖鄉	下湖口段	33-148	6928	一般農業區	農牧用地	105.21	*
2017	雲林縣	口湖鄉	下湖口段	33-148	6928	一般農業區	農牧用地	233.28	*
2018	雲林縣	口湖鄉	下湖口段	33-149	6927	一般農業區	養殖用地	505.30	*
2019	雲林縣	口湖鄉	下湖口段	33-149	6935	一般農業區	養殖用地	306.35	*
2020	雲林縣	口湖鄉	下湖口段	33-149	6937	一般農業區	養殖用地	908.67	*
2021	雲林縣	口湖鄉	下湖口段	33-149	6938	一般農業區	養殖用地	742.05	*
2022	雲林縣	口湖鄉	下湖口段	33-153	6928	一般農業區	農牧用地	417.26	*
2023	雲林縣	口湖鄉	下湖口段	33-153	6936	一般農業區	農牧用地	71.81	*
2024	雲林縣	口湖鄉	下湖口段	33-154	6928	一般農業區	農牧用地	2,123.50	*
2025	雲林縣	口湖鄉	下湖口段	33-154	6935	一般農業區	農牧用地	387.83	*
2026	雲林縣	口湖鄉	下湖口段	33-154	6937	一般農業區	農牧用地	73.19	*
2027	雲林縣	口湖鄉	下湖口段	33-154	6938	一般農業區	農牧用地	20.41	*
2028	雲林縣	口湖鄉	下湖口段	33-155	6927	一般農業區	養殖用地	685.99	*
2029	雲林縣	口湖鄉	下湖口段	33-155	6928	一般農業區	養殖用地	16.53	*
2030	雲林縣	口湖鄉	下湖口段	33-155	6930	一般農業區	養殖用地	1,701.88	*
2031	雲林縣	口湖鄉	下湖口段	3-319	3354	一般農業區	養殖用地	33.11	
2032	雲林縣	口湖鄉	下湖口段	3-320	3354	一般農業區	養殖用地	555.76	
2033	雲林縣	口湖鄉	下湖口段	3-320	3355	一般農業區	養殖用地	211.04	
2034	雲林縣	口湖鄉	下湖口段	33-204	7006	一般農業區	養殖用地	2.39	*
2035	雲林縣	口湖鄉	下湖口段	33-208	7006	一般農業區	養殖用地	4.50	*
2036	雲林縣	口湖鄉	下湖口段	3-321	3355	一般農業區	養殖用地	13.65	
2037	雲林縣	口湖鄉	下湖口段	3-321	3356	一般農業區	養殖用地	113.57	
2038	雲林縣	口湖鄉	下湖口段	3-321	3356	一般農業區	養殖用地	7.33	
2039	雲林縣	口湖鄉	下湖口段	3-321	3357	一般農業區	養殖用地	887.80	
2040	雲林縣	口湖鄉	下湖口段	3-321	3356-1	一般農業區	養殖用地	69.00	

「資訊公開雲林縣口湖鄉養殖漁業經營結合綠能設施專案計畫專區範圍」									
項次	縣市	行政區	段名	地號	魚塭號	土地使用分區	土地使用類別	魚塭面積(平方公尺)	備註
2041	雲林縣	口湖鄉	下湖口段	3-321	3357-1	一般農業區	養殖用地	547.41	
2042	雲林縣	口湖鄉	下湖口段	33-230	7066	一般農業區	養殖用地	514.15	*
2043	雲林縣	口湖鄉	下湖口段	33-233	7067	一般農業區	養殖用地	370.61	*
2044	雲林縣	口湖鄉	下湖口段	33-234	7067	一般農業區	養殖用地	41.25	*
2045	雲林縣	口湖鄉	下湖口段	33-234	7068	一般農業區	養殖用地	1,544.68	*
2046	雲林縣	口湖鄉	下湖口段	33-235	7068	一般農業區	養殖用地	105.41	*
2047	雲林縣	口湖鄉	下湖口段	33-236	7067	一般農業區	養殖用地	178.27	*
2048	雲林縣	口湖鄉	下湖口段	33-236	7068	一般農業區	養殖用地	675.26	*
2049	雲林縣	口湖鄉	下湖口段	33-238	7065	一般農業區	養殖用地	415.41	*
2050	雲林縣	口湖鄉	下湖口段	33-238	7067	一般農業區	養殖用地	104.01	*
2051	雲林縣	口湖鄉	下湖口段	33-239	7065	一般農業區	養殖用地	97.77	*
2052	雲林縣	口湖鄉	下湖口段	3-324	3383	一般農業區	養殖用地	124.16	
2053	雲林縣	口湖鄉	下湖口段	3-324	3387	一般農業區	養殖用地	409.25	
2054	雲林縣	口湖鄉	下湖口段	3-324	3388	一般農業區	養殖用地	8.93	
2055	雲林縣	口湖鄉	下湖口段	33-25	7068	一般農業區	養殖用地	16.90	*
2056	雲林縣	口湖鄉	下湖口段	3-326	3383	一般農業區	養殖用地	309.66	
2057	雲林縣	口湖鄉	下湖口段	3-326	3387	一般農業區	養殖用地	0.46	
2058	雲林縣	口湖鄉	下湖口段	3-328	3383	一般農業區	養殖用地	604.71	
2059	雲林縣	口湖鄉	下湖口段	3-328	3384	一般農業區	養殖用地	2,195.05	
2060	雲林縣	口湖鄉	下湖口段	3-328	3385	一般農業區	養殖用地	616.03	
2061	雲林縣	口湖鄉	下湖口段	3-329	3385	一般農業區	養殖用地	1,009.15	
2062	雲林縣	口湖鄉	下湖口段	33-37	6927	一般農業區	養殖用地	1,195.31	*
2063	雲林縣	口湖鄉	下湖口段	33-37	6935	一般農業區	養殖用地	2,152.13	*
2064	雲林縣	口湖鄉	下湖口段	33-37	6937	一般農業區	養殖用地	29.96	*
2065	雲林縣	口湖鄉	下湖口段	33-37	6938	一般農業區	養殖用地	391.96	*
2066	雲林縣	口湖鄉	下湖口段	33-37	6939	一般農業區	養殖用地	2,848.91	*
2067	雲林縣	口湖鄉	下湖口段	33-37	6940	一般農業區	養殖用地	1,467.22	*
2068	雲林縣	口湖鄉	下湖口段	33-37	6941	一般農業區	養殖用地	1,537.47	*
2069	雲林縣	口湖鄉	下湖口段	3-337	3470	一般農業區	養殖用地	85.88	
2070	雲林縣	口湖鄉	下湖口段	3-337	3477	一般農業區	養殖用地	2.83	
2071	雲林縣	口湖鄉	下湖口段	33-41	6895	一般農業區	養殖用地	1,159.60	*
2072	雲林縣	口湖鄉	下湖口段	33-41	6897	一般農業區	養殖用地	2,446.87	*
2073	雲林縣	口湖鄉	下湖口段	33-41	6898	一般農業區	養殖用地	56.58	*
2074	雲林縣	口湖鄉	下湖口段	33-41	6903	一般農業區	養殖用地	1,522.87	*
2075	雲林縣	口湖鄉	下湖口段	33-41	6904	一般農業區	養殖用地	3,358.55	*
2076	雲林縣	口湖鄉	下湖口段	33-41	6905	一般農業區	養殖用地	1,111.76	*
2077	雲林縣	口湖鄉	下湖口段	33-41	6921	一般農業區	養殖用地	892.76	*
2078	雲林縣	口湖鄉	下湖口段	33-41	6922	一般農業區	養殖用地	583.30	*
2079	雲林縣	口湖鄉	下湖口段	33-41	6923	一般農業區	養殖用地	877.69	*
2080	雲林縣	口湖鄉	下湖口段	33-43	6882	一般農業區	養殖用地	1,138.57	*
2081	雲林縣	口湖鄉	下湖口段	33-43	6884	一般農業區	養殖用地	706.90	*
2082	雲林縣	口湖鄉	下湖口段	33-43	6891	一般農業區	養殖用地	47.26	*
2083	雲林縣	口湖鄉	下湖口段	33-43	6894	一般農業區	養殖用地	4,640.94	*
2084	雲林縣	口湖鄉	下湖口段	33-43	6895	一般農業區	養殖用地	2,284.19	*
2085	雲林縣	口湖鄉	下湖口段	33-43	6896	一般農業區	養殖用地	5,235.66	*
2086	雲林縣	口湖鄉	下湖口段	33-43	6897	一般農業區	養殖用地	1,468.01	*
2087	雲林縣	口湖鄉	下湖口段	33-46	7065	一般農業區	養殖用地	51.86	*
2088	雲林縣	口湖鄉	下湖口段	33-46	7067	一般農業區	養殖用地	52.75	*
2089	雲林縣	口湖鄉	下湖口段	33-5	7011	一般農業區	養殖用地	3,432.23	*
2090	雲林縣	口湖鄉	下湖口段	33-5	7012	一般農業區	養殖用地	2,348.56	*
2091	雲林縣	口湖鄉	下湖口段	33-5	7013	一般農業區	養殖用地	2,626.08	*
2092	雲林縣	口湖鄉	下湖口段	33-51	6921	一般農業區	養殖用地	545.09	*
2093	雲林縣	口湖鄉	下湖口段	33-51	6922	一般農業區	養殖用地	6,367.93	*
2094	雲林縣	口湖鄉	下湖口段	33-51	6923	一般農業區	養殖用地	2,130.23	*
2095	雲林縣	口湖鄉	下湖口段	33-51	6924	一般農業區	養殖用地	9,907.08	*
2096	雲林縣	口湖鄉	下湖口段	33-51	6931	一般農業區	養殖用地	5,642.61	*
2097	雲林縣	口湖鄉	下湖口段	33-51	6932	一般農業區	養殖用地	2,329.71	*
2098	雲林縣	口湖鄉	下湖口段	33-51	6932	一般農業區	養殖用地	1,316.07	*
2099	雲林縣	口湖鄉	下湖口段	33-55	7066	一般農業區	養殖用地	534.13	*
2100	雲林縣	口湖鄉	下湖口段	33-58	7006	一般農業區	養殖用地	2,365.27	*

「資訊公開雲林縣口湖鄉養殖漁業經營結合綠能設施專案計畫專區範圍」									
項次	縣市	行政區	段名	地號	魚塭號	土地使用分區	土地使用類別	魚塭面積(平方公尺)	備註
2101	雲林縣	口湖鄉	下湖口段	33-77	6956	一般農業區	養殖用地	1,514.99	*
2102	雲林縣	口湖鄉	下湖口段	33-77	6957	一般農業區	養殖用地	0.05	*
2103	雲林縣	口湖鄉	下湖口段	33-77	6957	一般農業區	養殖用地	99.97	*
2104	雲林縣	口湖鄉	下湖口段	33-78	6953	一般農業區	養殖用地	214.11	*
2105	雲林縣	口湖鄉	下湖口段	33-78	6957	一般農業區	養殖用地	2,466.76	*
2106	雲林縣	口湖鄉	下湖口段	33-78	6959	一般農業區	養殖用地	22.12	*
2107	雲林縣	口湖鄉	下湖口段	33-79	6959	一般農業區	農牧用地	250.21	*
2108	雲林縣	口湖鄉	下湖口段	33-80	6957	一般農業區	養殖用地	926.66	*
2109	雲林縣	口湖鄉	下湖口段	33-81	6957	一般農業區	農牧用地	368.85	*
2110	雲林縣	口湖鄉	下湖口段	33-85	7007	一般農業區	農牧用地	223.54	*
2111	雲林縣	口湖鄉	下湖口段	33-86	7007	一般農業區	農牧用地	1.75	*
2112	雲林縣	口湖鄉	下湖口段	33-87	7007	一般農業區	農牧用地	3.72	*
2113	雲林縣	口湖鄉	下湖口段	33-88	7007	一般農業區	農牧用地	3,327.59	*
2114	雲林縣	口湖鄉	下湖口段	33-88	7008	一般農業區	農牧用地	605.83	*
2115	雲林縣	口湖鄉	下湖口段	33-88	7009	一般農業區	農牧用地	2,217.11	*
2116	雲林縣	口湖鄉	下湖口段	33-88	7010	一般農業區	農牧用地	844.13	*
2117	雲林縣	口湖鄉	下湖口段	33-88	7011	一般農業區	農牧用地	633.36	*
2118	雲林縣	口湖鄉	下湖口段	33-88	7007-1	一般農業區	農牧用地	1,279.88	*
2119	雲林縣	口湖鄉	下湖口段	33-89	7008	一般農業區	農牧用地	638.98	*
2120	雲林縣	口湖鄉	下湖口段	3-39	3477	一般農業區	養殖用地	50.38	
2121	雲林縣	口湖鄉	下湖口段	3-39	3478	一般農業區	養殖用地	2,330.09	
2122	雲林縣	口湖鄉	下湖口段	33-90	6962	一般農業區	養殖用地	148.75	*
2123	雲林縣	口湖鄉	下湖口段	33-90	7007	一般農業區	養殖用地	12.19	*
2124	雲林縣	口湖鄉	下湖口段	33-90	7008	一般農業區	養殖用地	1,719.32	*
2125	雲林縣	口湖鄉	下湖口段	33-91	6962	一般農業區	養殖用地	1,793.23	*
2126	雲林縣	口湖鄉	下湖口段	33-91	7008	一般農業區	養殖用地	5.27	*
2127	雲林縣	口湖鄉	下湖口段	33-92	6961	一般農業區	養殖用地	145.19	*
2128	雲林縣	口湖鄉	下湖口段	33-92	6962	一般農業區	養殖用地	253.10	*
2129	雲林縣	口湖鄉	下湖口段	33-92	6962	一般農業區	養殖用地	25.53	*
2130	雲林縣	口湖鄉	下湖口段	33-92	7008	一般農業區	養殖用地	2,598.67	*
2131	雲林縣	口湖鄉	下湖口段	3-394	2398	一般農業區	農牧用地	6.28	
2132	雲林縣	口湖鄉	下湖口段	33-95	6924	一般農業區	養殖用地	431.48	*
2133	雲林縣	口湖鄉	下湖口段	33-95	6931	一般農業區	養殖用地	1,117.03	*
2134	雲林縣	口湖鄉	下湖口段	33-95	6932	一般農業區	養殖用地	4,361.93	*
2135	雲林縣	口湖鄉	下湖口段	3-41	3618-1	一般農業區	農牧用地	1,154.10	
2136	雲林縣	口湖鄉	下湖口段	3-41	3618-2	一般農業區	農牧用地	2,274.75	
2137	雲林縣	口湖鄉	下湖口段	3-415	3416-1	一般農業區	農牧用地	395.80	
2138	雲林縣	口湖鄉	下湖口段	3-416	3332-2	一般農業區	農牧用地	2,169.77	
2139	雲林縣	口湖鄉	下湖口段	3-416	3332-4	一般農業區	農牧用地	1,434.88	
2140	雲林縣	口湖鄉	下湖口段	3-423	3341-2	一般農業區	農牧用地	950.70	
2141	雲林縣	口湖鄉	下湖口段	3-427	3389	一般農業區	農牧用地	3.53	
2142	雲林縣	口湖鄉	下湖口段	3-429	3341-2	一般農業區	農牧用地	428.78	
2143	雲林縣	口湖鄉	下湖口段	3-429	3341-3	一般農業區	農牧用地	1,231.14	
2144	雲林縣	口湖鄉	下湖口段	3-430	3341	一般農業區	農牧用地	0.81	
2145	雲林縣	口湖鄉	下湖口段	3-430	3341-2	一般農業區	農牧用地	977.04	
2146	雲林縣	口湖鄉	下湖口段	3-430	3341-3	一般農業區	農牧用地	1,701.27	
2147	雲林縣	口湖鄉	下湖口段	3-432	2391	一般農業區	農牧用地	34.80	
2148	雲林縣	口湖鄉	下湖口段	3-433	2391	一般農業區	農牧用地	37.08	
2149	雲林縣	口湖鄉	下湖口段	3-434	2391	一般農業區	農牧用地	29.14	
2150	雲林縣	口湖鄉	下湖口段	3-437	2371	一般農業區	農牧用地	859.57	
2151	雲林縣	口湖鄉	下湖口段	3-437	2396	一般農業區	農牧用地	216.01	
2152	雲林縣	口湖鄉	下湖口段	3-47	3565	一般農業區	養殖用地	643.07	
2153	雲林縣	口湖鄉	下湖口段	3-47	3566	一般農業區	養殖用地	51.76	
2154	雲林縣	口湖鄉	下湖口段	3-47	3567	一般農業區	養殖用地	1,088.43	
2155	雲林縣	口湖鄉	下湖口段	3-47	3569	一般農業區	養殖用地	1,484.66	
2156	雲林縣	口湖鄉	下湖口段	3-48	3336	一般農業區	農牧用地	1,637.58	
2157	雲林縣	口湖鄉	下湖口段	3-48	3404	一般農業區	農牧用地	2,876.39	
2158	雲林縣	口湖鄉	下湖口段	3-48	3405	一般農業區	農牧用地	2,894.10	
2159	雲林縣	口湖鄉	下湖口段	3-48	3406	一般農業區	農牧用地	2,773.40	
2160	雲林縣	口湖鄉	下湖口段	3-48	3424	一般農業區	農牧用地	4,025.91	

「資訊公開雲林縣口湖鄉養殖漁業經營結合綠能設施專案計畫專區範圍」									
項次	縣市	行政區	段名	地號	魚塭號	土地使用分區	土地使用類別	魚塭面積(平方公尺)	備註
2161	雲林縣	口湖鄉	下湖口段	3-48	3336-1	一般農業區	農牧用地	1,608.32	
2162	雲林縣	口湖鄉	下湖口段	3-48	3338-2	一般農業區	農牧用地	3,348.39	
2163	雲林縣	口湖鄉	下湖口段	3-48	3338-3	一般農業區	農牧用地	1,701.39	
2164	雲林縣	口湖鄉	下湖口段	3-48	3338-4	一般農業區	農牧用地	1,753.17	
2165	雲林縣	口湖鄉	下湖口段	3-5	3417	一般農業區	農牧用地	1,594.40	
2166	雲林縣	口湖鄉	下湖口段	3-5	3418	一般農業區	農牧用地	1,427.23	
2167	雲林縣	口湖鄉	下湖口段	3-5	3419	一般農業區	農牧用地	301.45	
2168	雲林縣	口湖鄉	下湖口段	3-54	3593	一般農業區	農牧用地	7,021.43	
2169	雲林縣	口湖鄉	下湖口段	3-54	5028	一般農業區	農牧用地	3.09	
2170	雲林縣	口湖鄉	下湖口段	3-54	5145	一般農業區	農牧用地	22.23	
2171	雲林縣	口湖鄉	下湖口段	3-58	5028	一般農業區	養殖用地	254.57	
2172	雲林縣	口湖鄉	下湖口段	3-58	5145	一般農業區	養殖用地	30.12	
2173	雲林縣	口湖鄉	下湖口段	36	6957	一般農業區	農牧用地	47.39	*
2174	雲林縣	口湖鄉	下湖口段	36	6961	一般農業區	農牧用地	0.00	*
2175	雲林縣	口湖鄉	下湖口段	3-61	3451	一般農業區	農牧用地	5,274.92	
2176	雲林縣	口湖鄉	下湖口段	3-61	3452	一般農業區	農牧用地	778.17	
2177	雲林縣	口湖鄉	下湖口段	3-61	3453	一般農業區	農牧用地	796.54	
2178	雲林縣	口湖鄉	下湖口段	3-61	3454	一般農業區	農牧用地	821.78	
2179	雲林縣	口湖鄉	下湖口段	3-61	3455	一般農業區	農牧用地	2,037.74	
2180	雲林縣	口湖鄉	下湖口段	3-61	3457	一般農業區	農牧用地	41.81	
2181	雲林縣	口湖鄉	下湖口段	3-61	3458	一般農業區	農牧用地	4,586.70	
2182	雲林縣	口湖鄉	下湖口段	3-61	3462	一般農業區	農牧用地	28.71	
2183	雲林縣	口湖鄉	下湖口段	36-10	6961	一般農業區	養殖用地	141.99	*
2184	雲林縣	口湖鄉	下湖口段	36-10	6962	一般農業區	養殖用地	71.63	*
2185	雲林縣	口湖鄉	下湖口段	36-11	6962	一般農業區	養殖用地	24.97	*
2186	雲林縣	口湖鄉	下湖口段	3-62	3452	一般農業區	養殖用地	3,703.62	
2187	雲林縣	口湖鄉	下湖口段	3-62	3453	一般農業區	養殖用地	3,753.60	
2188	雲林縣	口湖鄉	下湖口段	3-62	3454	一般農業區	養殖用地	3,798.07	
2189	雲林縣	口湖鄉	下湖口段	3-62	3472	一般農業區	養殖用地	10.68	
2190	雲林縣	口湖鄉	下湖口段	3-62	3472	一般農業區	養殖用地	77.05	
2191	雲林縣	口湖鄉	下湖口段	36-3	6957	一般農業區	養殖用地	174.38	*
2192	雲林縣	口湖鄉	下湖口段	3-63	3443	一般農業區	農牧用地	42.08	
2193	雲林縣	口湖鄉	下湖口段	3-63	3450	一般農業區	農牧用地	7,116.72	
2194	雲林縣	口湖鄉	下湖口段	3-63	3451	一般農業區	農牧用地	93.34	
2195	雲林縣	口湖鄉	下湖口段	3-63	3452	一般農業區	農牧用地	2,516.60	
2196	雲林縣	口湖鄉	下湖口段	3-64	3446	一般農業區	農牧用地	4,405.42	
2197	雲林縣	口湖鄉	下湖口段	3-64	3447	一般農業區	農牧用地	5,429.13	
2198	雲林縣	口湖鄉	下湖口段	3-64	3448	一般農業區	農牧用地	4,042.69	
2199	雲林縣	口湖鄉	下湖口段	3-64	3449	一般農業區	農牧用地	5,395.39	
2200	雲林縣	口湖鄉	下湖口段	3-64	3450	一般農業區	農牧用地	48.75	
2201	雲林縣	口湖鄉	下湖口段	3-64	3592	一般農業區	農牧用地	5,213.25	
2202	雲林縣	口湖鄉	下湖口段	3-65	3435	一般農業區	農牧用地	5,039.51	
2203	雲林縣	口湖鄉	下湖口段	3-65	3438	一般農業區	農牧用地	690.30	
2204	雲林縣	口湖鄉	下湖口段	3-65	3439	一般農業區	農牧用地	139.98	
2205	雲林縣	口湖鄉	下湖口段	3-65	3449	一般農業區	農牧用地	9.47	
2206	雲林縣	口湖鄉	下湖口段	3-66	3439	一般農業區	農牧用地	17.35	
2207	雲林縣	口湖鄉	下湖口段	36-9	6961	一般農業區	農牧用地	17.46	*
2208	雲林縣	口湖鄉	下湖口段	36-9	6962	一般農業區	農牧用地	39.36	*
2209	雲林縣	口湖鄉	下湖口段	37-1	6957	一般農業區	養殖用地	1,065.97	*
2210	雲林縣	口湖鄉	下湖口段	3-71	3593	一般農業區	農牧用地	18.84	
2211	雲林縣	口湖鄉	下湖口段	372	3663-1	一般農業區	農牧用地	3.17	*
2212	雲林縣	口湖鄉	下湖口段	37-3	6962	一般農業區	養殖用地	816.33	*
2213	雲林縣	口湖鄉	下湖口段	37-4	6957	一般農業區	農牧用地	103.89	*
2214	雲林縣	口湖鄉	下湖口段	37-4	6962	一般農業區	農牧用地	325.52	*
2215	雲林縣	口湖鄉	下湖口段	3-74	3590	一般農業區	農牧用地	852.96	
2216	雲林縣	口湖鄉	下湖口段	3-74	3590-1	一般農業區	農牧用地	876.22	
2217	雲林縣	口湖鄉	下湖口段	37-5	6957	一般農業區	農牧用地	5.34	*
2218	雲林縣	口湖鄉	下湖口段	37-6	6957	一般農業區	農牧用地	84.92	*
2219	雲林縣	口湖鄉	下湖口段	3-77	3595	一般農業區	養殖用地	79.10	*
2220	雲林縣	口湖鄉	下湖口段	3-77	5148	一般農業區	養殖用地	0.25	*



「資訊公開雲林縣口湖鄉養殖漁業經營結合綠能設施專案計畫專區範圍」									
項次	縣市	行政區	段名	地號	魚塭號	土地使用分區	土地使用類別	魚塭面積(平方公尺)	備註
2221	雲林縣	口湖鄉	下湖口段	37-9	6957	一般農業區	養殖用地	1,694.66	*
2222	雲林縣	口湖鄉	下湖口段	38	6956	一般農業區	養殖用地	227.02	*
2223	雲林縣	口湖鄉	下湖口段	38	6957	一般農業區	養殖用地	3.57	*
2224	雲林縣	口湖鄉	下湖口段	39	6953	一般農業區	養殖用地	44.56	*
2225	雲林縣	口湖鄉	下湖口段	39	6955	一般農業區	養殖用地	2,740.09	*
2226	雲林縣	口湖鄉	下湖口段	39	6956	一般農業區	養殖用地	0.60	*
2227	雲林縣	口湖鄉	下湖口段	39	6956	一般農業區	養殖用地	135.70	*
2228	雲林縣	口湖鄉	下湖口段	39	6957	一般農業區	養殖用地	496.23	*
2229	雲林縣	口湖鄉	下湖口段	39-1	6956	一般農業區	養殖用地	410.84	*
2230	雲林縣	口湖鄉	下湖口段	41	6928	一般農業區	農牧用地	121.73	*
2231	雲林縣	口湖鄉	下湖口段	41	6935	一般農業區	農牧用地	780.46	*
2232	雲林縣	口湖鄉	下湖口段	41-2	6935	一般農業區	養殖用地	180.91	*
2233	雲林縣	口湖鄉	下湖口段	41-3	6935	一般農業區	農牧用地	25.64	*
2234	雲林縣	口湖鄉	下湖口段	41-4	6935	一般農業區	養殖用地	994.09	*
2235	雲林縣	口湖鄉	下湖口段	42	6925	一般農業區	農牧用地	771.71	*
2236	雲林縣	口湖鄉	下湖口段	42	6928	一般農業區	農牧用地	3,011.67	*
2237	雲林縣	口湖鄉	下湖口段	42	6936	一般農業區	農牧用地	1,560.74	*
2238	雲林縣	口湖鄉	下湖口段	43	6925	一般農業區	農牧用地	3,136.10	*
2239	雲林縣	口湖鄉	下湖口段	450-1	5179	一般農業區	農牧用地	60.80	*
2240	雲林縣	口湖鄉	下湖口段	74-1	5181	一般農業區	農牧用地	2,271.50	*
2241	雲林縣	口湖鄉	下湖口段	74-1	5181-1	一般農業區	農牧用地	1,102.45	*
2242	雲林縣	口湖鄉	下湖口段	74-1	5181-2	一般農業區	農牧用地	1,114.07	*
2243	雲林縣	口湖鄉	下湖口段	74-1	5181-3	一般農業區	農牧用地	2,596.80	*
2244	雲林縣	口湖鄉	下湖口段	74-1	5181-4	一般農業區	農牧用地	3,645.35	*
2245	雲林縣	口湖鄉	下湖口段	74-5	5181-1	一般農業區	養殖用地	82.24	*
2246	雲林縣	口湖鄉	下湖口段	74-5	5181-2	一般農業區	養殖用地	39.31	*
2247	雲林縣	口湖鄉	下湖口段	74-5	5181-3	一般農業區	養殖用地	95.11	*
2248	雲林縣	口湖鄉	下湖口段	74-5	5181-4	一般農業區	養殖用地	104.76	*
2249	雲林縣	口湖鄉	下湖口段	74-7	6907	一般農業區	養殖用地	876.70	*
2250	雲林縣	口湖鄉	下湖口段	8-22	5178	一般農業區	農牧用地	9.04	*
2251	雲林縣	口湖鄉	下湖口段	8-24	5168	一般農業區	養殖用地	246.68	*
2252	雲林縣	口湖鄉	下湖口段	8-24	5174	一般農業區	養殖用地	478.73	*
2253	雲林縣	口湖鄉	下湖口段	8-25	5167	一般農業區	養殖用地	45.46	*
2254	雲林縣	口湖鄉	下湖口段	8-25	5168	一般農業區	養殖用地	3,497.37	*
2255	雲林縣	口湖鄉	下湖口段	8-26	5167	一般農業區	養殖用地	41.04	*
2256	雲林縣	口湖鄉	下湖口段	8-26	5168	一般農業區	養殖用地	1,819.25	*
2257	雲林縣	口湖鄉	下湖口段	8-27	5166	一般農業區	養殖用地	214.59	*
2258	雲林縣	口湖鄉	下湖口段	8-27	5167	一般農業區	養殖用地	54.40	*
2259	雲林縣	口湖鄉	下湖口段	8-27	5168	一般農業區	養殖用地	1,353.92	*
2260	雲林縣	口湖鄉	下湖口段	8-28	5166	一般農業區	養殖用地	2,820.18	*
2261	雲林縣	口湖鄉	下湖口段	8-29	5166	一般農業區	農牧用地	1,046.81	*
2262	雲林縣	口湖鄉	下湖口段	8-29	5167	一般農業區	農牧用地	15.21	*
2263	雲林縣	口湖鄉	下湖口段	8-6	5113	一般農業區	農牧用地	3.64	*
2264	雲林縣	口湖鄉	下湖口段	8-6	5113	一般農業區	農牧用地	17.58	*
2265	雲林縣	口湖鄉	下湖口段	8-6	5114	一般農業區	農牧用地	2,630.20	*
2266	雲林縣	口湖鄉	下湖口段	8-6	5115	一般農業區	農牧用地	1,043.70	*
2267	雲林縣	口湖鄉	下湖口段	8-6	5165	一般農業區	農牧用地	100.90	*
2268	雲林縣	口湖鄉	下湖口段	8-6	5178	一般農業區	農牧用地	267.56	*
2269	雲林縣	口湖鄉	下湖口段	9009-2	3376	暫未編定	暫未編定	1.54	
2270	雲林縣	口湖鄉	下湖口段	9009-2	3377	暫未編定	暫未編定	169.10	
2271	雲林縣	口湖鄉	下湖口段	9009-2	3376-1	暫未編定	暫未編定	320.15	
2272	雲林縣	口湖鄉	下湖口段	9011-16	3595	暫未編定	暫未編定	25.41	*
2273	雲林縣	口湖鄉	下湖口段	9011-19	5147	暫未編定	暫未編定	10.22	*
2274	雲林縣	口湖鄉	下湖口段	9011-19	5148	暫未編定	暫未編定	466.16	*
2275	雲林縣	口湖鄉	下湖口段	9024-1	6957	暫未編定	暫未編定	32.99	*
2276	雲林縣	口湖鄉	下湖口段	9024-3	6962	暫未編定	暫未編定	5.81	*
2277	雲林縣	口湖鄉	下湖口段	9024-4	6962	暫未編定	暫未編定	9.32	*
2278	雲林縣	口湖鄉	下湖口段	9024-5	6957	暫未編定	暫未編定	85.47	*
2279	雲林縣	口湖鄉	下湖口段	9-111	5114	一般農業區	農牧用地	760.98	*
2280	雲林縣	口湖鄉	下湖口段	9-111	5115	一般農業區	農牧用地	4,721.61	*

「資訊公開雲林縣口湖鄉養殖漁業經營結合綠能設施專案計畫專區範圍」									
項次	縣市	行政區	段名	地號	魚塭號	土地使用分區	土地使用類別	魚塭面積(平方公尺)	備註
2281	雲林縣	口湖鄉	下湖口段	9-111	5165	一般農業區	農牧用地	3,243.38	*
2282	雲林縣	口湖鄉	下湖口段	9-112	5123	一般農業區	農牧用地	805.00	*
2283	雲林縣	口湖鄉	下湖口段	9-112	5124	一般農業區	農牧用地	389.88	*
2284	雲林縣	口湖鄉	下湖口段	9-113	5124	一般農業區	農牧用地	18.32	*
2285	雲林縣	口湖鄉	下湖口段	9-113	5165	一般農業區	農牧用地	2,650.16	*
2286	雲林縣	口湖鄉	下湖口段	9-114	5141	一般農業區	農牧用地	7.02	*
2287	雲林縣	口湖鄉	下湖口段	9-114	5144	一般農業區	農牧用地	0.38	*
2288	雲林縣	口湖鄉	下湖口段	9-115	6870	一般農業區	農牧用地	438.28	*
2289	雲林縣	口湖鄉	下湖口段	9-115	6872	一般農業區	農牧用地	7,544.35	*
2290	雲林縣	口湖鄉	下湖口段	9-115	6873	一般農業區	農牧用地	3,966.74	*
2291	雲林縣	口湖鄉	下湖口段	9-116	6844	一般農業區	養殖用地	1,388.15	*
2292	雲林縣	口湖鄉	下湖口段	9-116	6845	一般農業區	養殖用地	985.08	*
2293	雲林縣	口湖鄉	下湖口段	9-116	6846	一般農業區	養殖用地	732.12	*
2294	雲林縣	口湖鄉	下湖口段	9-116	6846	一般農業區	養殖用地	500.44	*
2295	雲林縣	口湖鄉	下湖口段	9-116	6847	一般農業區	養殖用地	275.28	*
2296	雲林縣	口湖鄉	下湖口段	9-116	6848	一般農業區	養殖用地	334.01	*
2297	雲林縣	口湖鄉	下湖口段	9-116	6849	一般農業區	養殖用地	1,099.49	*
2298	雲林縣	口湖鄉	下湖口段	9-116	6850	一般農業區	養殖用地	1,694.65	*
2299	雲林縣	口湖鄉	下湖口段	9-116	6855	一般農業區	養殖用地	205.86	*
2300	雲林縣	口湖鄉	下湖口段	9-116	6856	一般農業區	養殖用地	348.75	*
2301	雲林縣	口湖鄉	下湖口段	9-116	6857	一般農業區	養殖用地	188.22	*
2302	雲林縣	口湖鄉	下湖口段	9-116	6870	一般農業區	養殖用地	24.61	*
2303	雲林縣	口湖鄉	下湖口段	9-116	6872	一般農業區	養殖用地	904.17	*
2304	雲林縣	口湖鄉	下湖口段	9-117	6856	一般農業區	養殖用地	274.59	*
2305	雲林縣	口湖鄉	下湖口段	9-117	6857	一般農業區	養殖用地	3,779.54	*
2306	雲林縣	口湖鄉	下湖口段	9-118	6856	一般農業區	養殖用地	1,662.47	*
2307	雲林縣	口湖鄉	下湖口段	9-134	5176	一般農業區	農牧用地	133.32	*
2308	雲林縣	口湖鄉	下湖口段	9-135	5170	一般農業區	農牧用地	0.34	*
2309	雲林縣	口湖鄉	下湖口段	9-135	5175	一般農業區	農牧用地	220.58	*
2310	雲林縣	口湖鄉	下湖口段	9-135	5176	一般農業區	農牧用地	4,777.55	*
2311	雲林縣	口湖鄉	下湖口段	9-136	5169	一般農業區	農牧用地	0.54	*
2312	雲林縣	口湖鄉	下湖口段	9-136	5175	一般農業區	農牧用地	2,915.89	*
2313	雲林縣	口湖鄉	下湖口段	9-137	5169	一般農業區	農牧用地	0.02	*
2314	雲林縣	口湖鄉	下湖口段	9-137	5175	一般農業區	農牧用地	2,701.88	*
2315	雲林縣	口湖鄉	下湖口段	9-139	6763	一般農業區	農牧用地	84.80	*
2316	雲林縣	口湖鄉	下湖口段	9-139	6763-1	一般農業區	農牧用地	30.51	*
2317	雲林縣	口湖鄉	下湖口段	9-144	6763	一般農業區	農牧用地	66.48	*
2318	雲林縣	口湖鄉	下湖口段	9-144	6763-3	一般農業區	農牧用地	9.54	*
2319	雲林縣	口湖鄉	下湖口段	9-145	6763-3	一般農業區	農牧用地	104.69	*
2320	雲林縣	口湖鄉	下湖口段	9-154	6838-1	一般農業區	農牧用地	58.12	*
2321	雲林縣	口湖鄉	下湖口段	9-155	6838-1	一般農業區	農牧用地	1,183.97	*
2322	雲林縣	口湖鄉	下湖口段	9-157	6763	一般農業區	農牧用地	557.81	*
2323	雲林縣	口湖鄉	下湖口段	9-157	6763-2	一般農業區	農牧用地	243.59	*
2324	雲林縣	口湖鄉	下湖口段	9-158	6763-2	一般農業區	農牧用地	1,615.55	*
2325	雲林縣	口湖鄉	下湖口段	9-158	6763-3	一般農業區	農牧用地	78.94	*
2326	雲林縣	口湖鄉	下湖口段	9-159	6763-3	一般農業區	農牧用地	4,866.49	*
2327	雲林縣	口湖鄉	下湖口段	9-161	6790-1	一般農業區	農牧用地	4.32	*
2328	雲林縣	口湖鄉	下湖口段	9-162	6790	一般農業區	農牧用地	0.21	*
2329	雲林縣	口湖鄉	下湖口段	9-162	6790-1	一般農業區	農牧用地	11.99	*
2330	雲林縣	口湖鄉	下湖口段	9-163	6790	一般農業區	農牧用地	26.30	*
2331	雲林縣	口湖鄉	下湖口段	9-164	6790	一般農業區	農牧用地	22.81	*
2332	雲林縣	口湖鄉	下湖口段	9-169	6838	一般農業區	農牧用地	854.57	*
2333	雲林縣	口湖鄉	下湖口段	9-169	6839	一般農業區	農牧用地	8.33	*
2334	雲林縣	口湖鄉	下湖口段	9-170	6838	一般農業區	農牧用地	115.96	*
2335	雲林縣	口湖鄉	下湖口段	9-170	6839	一般農業區	農牧用地	18.66	*
2336	雲林縣	口湖鄉	下湖口段	9-171	6839	一般農業區	農牧用地	136.09	*
2337	雲林縣	口湖鄉	下湖口段	9-172	6839	一般農業區	農牧用地	123.70	*
2338	雲林縣	口湖鄉	下湖口段	9-175	6837	一般農業區	農牧用地	36.06	*
2339	雲林縣	口湖鄉	下湖口段	9-177	6837	一般農業區	養殖用地	231.58	*
2340	雲林縣	口湖鄉	下湖口段	9-178	6834	一般農業區	農牧用地	62.16	*

「資訊公開雲林縣口湖鄉養殖漁業經營結合綠能設施專案計畫專區範圍」									
項次	縣市	行政區	段名	地號	魚塭號	土地使用分區	土地使用類別	魚塭面積(平方公尺)	備註
2341	雲林縣	口湖鄉	下湖口段	9-179	6788	一般農業區	養殖用地	13.57	*
2342	雲林縣	口湖鄉	下湖口段	9-179	6789	一般農業區	養殖用地	500.02	*
2343	雲林縣	口湖鄉	下湖口段	9-179	6790	一般農業區	養殖用地	9,218.03	*
2344	雲林縣	口湖鄉	下湖口段	9-179	6834	一般農業區	養殖用地	205.46	*
2345	雲林縣	口湖鄉	下湖口段	9-180	6783	一般農業區	農牧用地	1,190.91	*
2346	雲林縣	口湖鄉	下湖口段	9-180	6790	一般農業區	農牧用地	212.39	*
2347	雲林縣	口湖鄉	下湖口段	9-181	6783	一般農業區	農牧用地	1,844.09	*
2348	雲林縣	口湖鄉	下湖口段	9-182	6783	一般農業區	農牧用地	126.43	*
2349	雲林縣	口湖鄉	下湖口段	9-182	6784	一般農業區	農牧用地	1,640.22	*
2350	雲林縣	口湖鄉	下湖口段	9-183	6784	一般農業區	農牧用地	148.93	*
2351	雲林縣	口湖鄉	下湖口段	9-183	6785	一般農業區	農牧用地	3,168.00	*
2352	雲林縣	口湖鄉	下湖口段	9-183	6787	一般農業區	農牧用地	16.08	*
2353	雲林縣	口湖鄉	下湖口段	9-184	6785	一般農業區	農牧用地	2,685.78	*
2354	雲林縣	口湖鄉	下湖口段	9-184	6787	一般農業區	農牧用地	189.81	*
2355	雲林縣	口湖鄉	下湖口段	9-185	6785	一般農業區	農牧用地	92.68	*
2356	雲林縣	口湖鄉	下湖口段	9-185	6787	一般農業區	農牧用地	35.79	*
2357	雲林縣	口湖鄉	下湖口段	9-186	6787	一般農業區	農牧用地	1,766.73	*
2358	雲林縣	口湖鄉	下湖口段	9-186	6788	一般農業區	農牧用地	70.63	*
2359	雲林縣	口湖鄉	下湖口段	9-187	6784	一般農業區	養殖用地	34.50	*
2360	雲林縣	口湖鄉	下湖口段	9-187	6785	一般農業區	養殖用地	1,287.29	*
2361	雲林縣	口湖鄉	下湖口段	9-187	6787	一般農業區	養殖用地	160.42	*
2362	雲林縣	口湖鄉	下湖口段	9-187	6788	一般農業區	養殖用地	2,540.62	*
2363	雲林縣	口湖鄉	下湖口段	9-187	6789	一般農業區	養殖用地	1,921.43	*
2364	雲林縣	口湖鄉	下湖口段	9-188	6783	一般農業區	農牧用地	58.58	*
2365	雲林縣	口湖鄉	下湖口段	9-188	6784	一般農業區	農牧用地	1,411.96	*
2366	雲林縣	口湖鄉	下湖口段	9-188	6788	一般農業區	農牧用地	232.53	*
2367	雲林縣	口湖鄉	下湖口段	9-189	6783	一般農業區	農牧用地	1,316.52	*
2368	雲林縣	口湖鄉	下湖口段	9-189	6788	一般農業區	農牧用地	253.30	*
2369	雲林縣	口湖鄉	下湖口段	9-189	6790	一般農業區	農牧用地	154.23	*
2370	雲林縣	口湖鄉	下湖口段	9-190	6834	一般農業區	養殖用地	155.65	*
2371	雲林縣	口湖鄉	下湖口段	9-191	6788	一般農業區	養殖用地	1,309.92	*
2372	雲林縣	口湖鄉	下湖口段	9-191	6789	一般農業區	養殖用地	770.71	*
2373	雲林縣	口湖鄉	下湖口段	9-192	6789	一般農業區	養殖用地	1,645.07	*
2374	雲林縣	口湖鄉	下湖口段	9-192	6834	一般農業區	養殖用地	4.57	*
2375	雲林縣	口湖鄉	下湖口段	9-193	6834	一般農業區	養殖用地	4.76	*
2376	雲林縣	口湖鄉	下湖口段	9-194	6789	一般農業區	養殖用地	405.77	*
2377	雲林縣	口湖鄉	下湖口段	9-194	6834	一般農業區	養殖用地	3,157.74	*
2378	雲林縣	口湖鄉	下湖口段	9-194	6837	一般農業區	養殖用地	875.65	*
2379	雲林縣	口湖鄉	下湖口段	9-195	6834	一般農業區	養殖用地	135.61	*
2380	雲林縣	口湖鄉	下湖口段	9-195	6837	一般農業區	養殖用地	9.97	*
2381	雲林縣	口湖鄉	下湖口段	9-196	6834	一般農業區	養殖用地	121.58	*
2382	雲林縣	口湖鄉	下湖口段	9-196	6837	一般農業區	養殖用地	2,894.76	*
2383	雲林縣	口湖鄉	下湖口段	9-197	6837	一般農業區	養殖用地	3,980.11	*
2384	雲林縣	口湖鄉	下湖口段	9-199	6837	一般農業區	農牧用地	13.06	*
2385	雲林縣	口湖鄉	下湖口段	9-2	3595	一般農業區	養殖用地	4,427.67	*
2386	雲林縣	口湖鄉	下湖口段	9-2	5144	一般農業區	養殖用地	20.30	*
2387	雲林縣	口湖鄉	下湖口段	9-200	6837	一般農業區	養殖用地	61.75	*
2388	雲林縣	口湖鄉	下湖口段	9-200	6838	一般農業區	養殖用地	2,916.33	*
2389	雲林縣	口湖鄉	下湖口段	9-200	6839	一般農業區	養殖用地	103.11	*
2390	雲林縣	口湖鄉	下湖口段	9-202	6838	一般農業區	農牧用地	3.46	*
2391	雲林縣	口湖鄉	下湖口段	9-202	6839	一般農業區	農牧用地	6.99	*
2392	雲林縣	口湖鄉	下湖口段	9-203	6839	一般農業區	農牧用地	43.04	*
2393	雲林縣	口湖鄉	下湖口段	9-203	6840	一般農業區	農牧用地	0.17	*
2394	雲林縣	口湖鄉	下湖口段	9-204	6839	一般農業區	農牧用地	4,058.36	*
2395	雲林縣	口湖鄉	下湖口段	9-205	6839	一般農業區	農牧用地	420.27	*
2396	雲林縣	口湖鄉	下湖口段	9-209	6850	一般農業區	養殖用地	39.23	*
2397	雲林縣	口湖鄉	下湖口段	9-210	6850	一般農業區	養殖用地	38.06	*
2398	雲林縣	口湖鄉	下湖口段	9-210	6852	一般農業區	養殖用地	1,141.85	*
2399	雲林縣	口湖鄉	下湖口段	9-211	6850	一般農業區	養殖用地	45.72	*
2400	雲林縣	口湖鄉	下湖口段	9-211	6852	一般農業區	養殖用地	4,962.27	*

「資訊公開雲林縣口湖鄉養殖漁業經營結合綠能設施專案計畫專區範圍」									
項次	縣市	行政區	段名	地號	魚塭號	土地使用分區	土地使用類別	魚塭面積(平方公尺)	備註
2401	雲林縣	口湖鄉	下湖口段	9-211	6853	一般農業區	養殖用地	266.95	*
2402	雲林縣	口湖鄉	下湖口段	9-211	6854	一般農業區	養殖用地	4,688.38	*
2403	雲林縣	口湖鄉	下湖口段	9-212	6850	一般農業區	農牧用地	166.13	*
2404	雲林縣	口湖鄉	下湖口段	9-213	6852	一般農業區	養殖用地	23.20	*
2405	雲林縣	口湖鄉	下湖口段	9-213	6853	一般農業區	養殖用地	3,736.74	*
2406	雲林縣	口湖鄉	下湖口段	9-213	6854	一般農業區	養殖用地	3,057.71	*
2407	雲林縣	口湖鄉	下湖口段	9-213	6857	一般農業區	養殖用地	216.81	*
2408	雲林縣	口湖鄉	下湖口段	9-214	6850	一般農業區	養殖用地	1,331.22	*
2409	雲林縣	口湖鄉	下湖口段	9-214	6853	一般農業區	養殖用地	12.40	*
2410	雲林縣	口湖鄉	下湖口段	9-214	6857	一般農業區	養殖用地	14.36	*
2411	雲林縣	口湖鄉	下湖口段	9-216	6763	一般農業區	農牧用地	844.96	*
2412	雲林縣	口湖鄉	下湖口段	9-216	6763-2	一般農業區	農牧用地	149.66	*
2413	雲林縣	口湖鄉	下湖口段	9-216	6763-3	一般農業區	農牧用地	60.92	*
2414	雲林縣	口湖鄉	下湖口段	9-218	5147	一般農業區	養殖用地	3,799.38	*
2415	雲林縣	口湖鄉	下湖口段	9-218	5148	一般農業區	養殖用地	3,420.76	*
2416	雲林縣	口湖鄉	下湖口段	9-218	5149	一般農業區	養殖用地	63.76	*
2417	雲林縣	口湖鄉	下湖口段	9-218	5150	一般農業區	養殖用地	1.22	*
2418	雲林縣	口湖鄉	下湖口段	9-219	6841	一般農業區	養殖用地	3,005.66	*
2419	雲林縣	口湖鄉	下湖口段	9-219	6844	一般農業區	養殖用地	41.32	*
2420	雲林縣	口湖鄉	下湖口段	9-219	6872	一般農業區	養殖用地	95.89	*
2421	雲林縣	口湖鄉	下湖口段	9-220	6848	一般農業區	農牧用地	3,037.00	*
2422	雲林縣	口湖鄉	下湖口段	9-220	6849	一般農業區	農牧用地	93.78	*
2423	雲林縣	口湖鄉	下湖口段	9-220	6850	一般農業區	農牧用地	1,138.20	*
2424	雲林縣	口湖鄉	下湖口段	9-221	6847	一般農業區	農牧用地	2,921.03	*
2425	雲林縣	口湖鄉	下湖口段	9-221	6848	一般農業區	農牧用地	593.57	*
2426	雲林縣	口湖鄉	下湖口段	9-221	6849	一般農業區	農牧用地	54.56	*
2427	雲林縣	口湖鄉	下湖口段	9-222	6846	一般農業區	農牧用地	5,406.48	*
2428	雲林縣	口湖鄉	下湖口段	9-222	6847	一般農業區	農牧用地	862.19	*
2429	雲林縣	口湖鄉	下湖口段	9-222	6849	一般農業區	農牧用地	9.78	*
2430	雲林縣	口湖鄉	下湖口段	9-223	6844	一般農業區	農牧用地	2,400.80	*
2431	雲林縣	口湖鄉	下湖口段	9-223	6845	一般農業區	農牧用地	252.47	*
2432	雲林縣	口湖鄉	下湖口段	9-223	6846	一般農業區	農牧用地	2,812.56	*
2433	雲林縣	口湖鄉	下湖口段	9-224	6844	一般農業區	農牧用地	4,918.15	*
2434	雲林縣	口湖鄉	下湖口段	9-224	6845	一般農業區	農牧用地	474.09	*
2435	雲林縣	口湖鄉	下湖口段	9-225	6856	一般農業區	養殖用地	2,159.33	*
2436	雲林縣	口湖鄉	下湖口段	9-226	6856	一般農業區	養殖用地	620.43	*
2437	雲林縣	口湖鄉	下湖口段	9-227	6855	一般農業區	養殖用地	831.58	*
2438	雲林縣	口湖鄉	下湖口段	9-227	6856	一般農業區	養殖用地	447.93	*
2439	雲林縣	口湖鄉	下湖口段	9-228	6855	一般農業區	養殖用地	2,767.32	*
2440	雲林縣	口湖鄉	下湖口段	9-229	6855	一般農業區	養殖用地	1,464.36	*
2441	雲林縣	口湖鄉	下湖口段	9-230	6855	一般農業區	養殖用地	730.64	*
2442	雲林縣	口湖鄉	下湖口段	9-230	6870	一般農業區	養殖用地	111.51	*
2443	雲林縣	口湖鄉	下湖口段	9-230	6870	一般農業區	養殖用地	59.36	*
2444	雲林縣	口湖鄉	下湖口段	9-231	6855	一般農業區	養殖用地	50.05	*
2445	雲林縣	口湖鄉	下湖口段	9-231	6870	一般農業區	養殖用地	7,374.47	*
2446	雲林縣	口湖鄉	下湖口段	9-232	6855	一般農業區	養殖用地	957.64	*
2447	雲林縣	口湖鄉	下湖口段	9-232	6856	一般農業區	養殖用地	118.55	*
2448	雲林縣	口湖鄉	下湖口段	9-232	6859	一般農業區	養殖用地	517.61	*
2449	雲林縣	口湖鄉	下湖口段	9-232	6870	一般農業區	養殖用地	403.96	*
2450	雲林縣	口湖鄉	下湖口段	9-232	6885	一般農業區	養殖用地	181.84	*
2451	雲林縣	口湖鄉	下湖口段	9-232	6886	一般農業區	養殖用地	577.30	*
2452	雲林縣	口湖鄉	下湖口段	9-237	6841	一般農業區	農牧用地	1,343.74	*
2453	雲林縣	口湖鄉	下湖口段	9-239	6839	一般農業區	農牧用地	218.37	*
2454	雲林縣	口湖鄉	下湖口段	9-239	6840	一般農業區	農牧用地	1.71	*
2455	雲林縣	口湖鄉	下湖口段	9-240	6831	一般農業區	農牧用地	74.52	*
2456	雲林縣	口湖鄉	下湖口段	9-240	6840	一般農業區	農牧用地	2,247.96	*
2457	雲林縣	口湖鄉	下湖口段	9-241	6831	一般農業區	農牧用地	1,985.02	*
2458	雲林縣	口湖鄉	下湖口段	9-246	6850	一般農業區	農牧用地	167.14	*
2459	雲林縣	口湖鄉	下湖口段	9-257	6831	一般農業區	農牧用地	102.59	*
2460	雲林縣	口湖鄉	下湖口段	9-260	6831	一般農業區	農牧用地	0.16	*

「資訊公開雲林縣口湖鄉養殖漁業經營結合綠能設施專案計畫專區範圍」									
項次	縣市	行政區	段名	地號	魚塭號	土地使用分區	土地使用類別	魚塭面積(平方公尺)	備註
2461	雲林縣	口湖鄉	下湖口段	9-261	6831	一般農業區	農牧用地	1,852.63	*
2462	雲林縣	口湖鄉	下湖口段	9-262	6831	一般農業區	農牧用地	1,083.37	*
2463	雲林縣	口湖鄉	下湖口段	9-263	6831	一般農業區	農牧用地	816.06	*
2464	雲林縣	口湖鄉	下湖口段	9-267	6831	一般農業區	農牧用地	4.56	*
2465	雲林縣	口湖鄉	下湖口段	9-267	6840	一般農業區	農牧用地	17.95	*
2466	雲林縣	口湖鄉	下湖口段	9-268	6831	一般農業區	農牧用地	309.32	*
2467	雲林縣	口湖鄉	下湖口段	9-268	6840	一般農業區	農牧用地	2.63	*
2468	雲林縣	口湖鄉	下湖口段	9-269	6831	一般農業區	農牧用地	22.28	*
2469	雲林縣	口湖鄉	下湖口段	9-272	6870	一般農業區	養殖用地	4,177.19	*
2470	雲林縣	口湖鄉	下湖口段	9-272	6885	一般農業區	養殖用地	529.52	*
2471	雲林縣	口湖鄉	下湖口段	9-274	6882	一般農業區	農牧用地	0.27	*
2472	雲林縣	口湖鄉	下湖口段	9-274	6884	一般農業區	農牧用地	24.52	*
2473	雲林縣	口湖鄉	下湖口段	9-275	6884	一般農業區	農牧用地	1,408.95	*
2474	雲林縣	口湖鄉	下湖口段	9-276	6882	一般農業區	農牧用地	226.01	*
2475	雲林縣	口湖鄉	下湖口段	9-276	6884	一般農業區	農牧用地	88.18	*
2476	雲林縣	口湖鄉	下湖口段	9-277	6884	一般農業區	農牧用地	324.55	*
2477	雲林縣	口湖鄉	下湖口段	9-281	6763	一般農業區	農牧用地	33.69	*
2478	雲林縣	口湖鄉	下湖口段	9-288	5141	一般農業區	養殖用地	1,401.18	*
2479	雲林縣	口湖鄉	下湖口段	9-289	5141	一般農業區	養殖用地	1,482.57	*
2480	雲林縣	口湖鄉	下湖口段	9-290	6856	一般農業區	養殖用地	1,175.08	*
2481	雲林縣	口湖鄉	下湖口段	9-290	6857	一般農業區	養殖用地	2,652.28	*
2482	雲林縣	口湖鄉	下湖口段	9-290	6859	一般農業區	養殖用地	427.79	*
2483	雲林縣	口湖鄉	下湖口段	9-291	5123	一般農業區	養殖用地	1,496.29	*
2484	雲林縣	口湖鄉	下湖口段	9-291	5124	一般農業區	養殖用地	1,014.22	*
2485	雲林縣	口湖鄉	下湖口段	9-292	5165	一般農業區	養殖用地	2,747.64	*
2486	雲林縣	口湖鄉	下湖口段	9-293	5166	一般農業區	養殖用地	54.94	*
2487	雲林縣	口湖鄉	下湖口段	9-293	6774	一般農業區	養殖用地	2,715.28	*
2488	雲林縣	口湖鄉	下湖口段	9-293	5171-1	一般農業區	養殖用地	31.47	*
2489	雲林縣	口湖鄉	下湖口段	9-294	5124	一般農業區	養殖用地	4,581.48	*
2490	雲林縣	口湖鄉	下湖口段	9-294	5165	一般農業區	養殖用地	1,136.32	*
2491	雲林縣	口湖鄉	下湖口段	9-299	6831	一般農業區	農牧用地	645.25	*
2492	雲林縣	口湖鄉	下湖口段	9-305	6841	一般農業區	農牧用地	1,336.65	*
2493	雲林縣	口湖鄉	下湖口段	9-329	3595	一般農業區	養殖用地	770.00	*
2494	雲林縣	口湖鄉	下湖口段	9-332	5179	一般農業區	養殖用地	4,241.87	*
2495	雲林縣	口湖鄉	下湖口段	9-333	6763	一般農業區	農牧用地	5,544.94	*
2496	雲林縣	口湖鄉	下湖口段	9-333	6785	一般農業區	農牧用地	56.58	*
2497	雲林縣	口湖鄉	下湖口段	9-333	6763-1	一般農業區	農牧用地	88.43	*
2498	雲林縣	口湖鄉	下湖口段	9-334	6785	一般農業區	農牧用地	396.31	*
2499	雲林縣	口湖鄉	下湖口段	9-334	6787	一般農業區	農牧用地	1,513.86	*
2500	雲林縣	口湖鄉	下湖口段	9-334	6788	一般農業區	農牧用地	128.35	*
2501	雲林縣	口湖鄉	下湖口段	9-359	5150	一般農業區	養殖用地	1,923.24	*
2502	雲林縣	口湖鄉	下湖口段	9-360	5150	一般農業區	養殖用地	1,919.38	*
2503	雲林縣	口湖鄉	下湖口段	9-361	5144	一般農業區	養殖用地	256.52	*
2504	雲林縣	口湖鄉	下湖口段	9-361	5150	一般農業區	養殖用地	1,442.30	*
2505	雲林縣	口湖鄉	下湖口段	9-364	5141	一般農業區	養殖用地	3,767.50	*
2506	雲林縣	口湖鄉	下湖口段	9-364	5144	一般農業區	養殖用地	776.35	*
2507	雲林縣	口湖鄉	下湖口段	9-364	5142-5	一般農業區	養殖用地	79.64	*
2508	雲林縣	口湖鄉	下湖口段	9-365	5141	一般農業區	養殖用地	2,873.16	*
2509	雲林縣	口湖鄉	下湖口段	9-366	5141	一般農業區	養殖用地	2,879.84	*
2510	雲林縣	口湖鄉	下湖口段	9-37	5113	一般農業區	養殖用地	7,949.30	*
2511	雲林縣	口湖鄉	下湖口段	9-37	5114	一般農業區	養殖用地	4,555.62	*
2512	雲林縣	口湖鄉	下湖口段	9-37	5165	一般農業區	養殖用地	2,307.40	*
2513	雲林縣	口湖鄉	下湖口段	9-37	5165	一般農業區	養殖用地	62.81	*
2514	雲林縣	口湖鄉	下湖口段	9-37	5178	一般農業區	養殖用地	831.75	*
2515	雲林縣	口湖鄉	下湖口段	9-374	6838	一般農業區	養殖用地	83.44	*
2516	雲林縣	口湖鄉	下湖口段	9-375	6838	一般農業區	養殖用地	395.80	*
2517	雲林縣	口湖鄉	下湖口段	9-378	6837	一般農業區	養殖用地	33.69	*
2518	雲林縣	口湖鄉	下湖口段	9-378	6838	一般農業區	養殖用地	63.07	*
2519	雲林縣	口湖鄉	下湖口段	9-379	6837	一般農業區	養殖用地	37.31	*
2520	雲林縣	口湖鄉	下湖口段	9-38	5169	一般農業區	養殖用地	2,912.19	*

「資訊公開雲林縣口湖鄉養殖漁業經營結合綠能設施專案計畫專區範圍」									
項次	縣市	行政區	段名	地號	魚塭號	土地使用分區	土地使用類別	魚塭面積(平方公尺)	備註
2521	雲林縣	口湖鄉	下湖口段	9-38	5170	一般農業區	養殖用地	4,906.98	*
2522	雲林縣	口湖鄉	下湖口段	9-38	5171	一般農業區	養殖用地	4,660.85	*
2523	雲林縣	口湖鄉	下湖口段	9-38	6777	一般農業區	養殖用地	6,276.90	*
2524	雲林縣	口湖鄉	下湖口段	9-38	6778	一般農業區	養殖用地	5,455.37	*
2525	雲林縣	口湖鄉	下湖口段	9-38	6779	一般農業區	養殖用地	5,123.48	*
2526	雲林縣	口湖鄉	下湖口段	9-38	6780	一般農業區	養殖用地	5,816.54	*
2527	雲林縣	口湖鄉	下湖口段	9-38	6781	一般農業區	養殖用地	1,919.67	*
2528	雲林縣	口湖鄉	下湖口段	9-38	6782	一般農業區	養殖用地	1,990.13	*
2529	雲林縣	口湖鄉	下湖口段	9-38	6829	一般農業區	養殖用地	2,468.66	*
2530	雲林縣	口湖鄉	下湖口段	9-38	5171-1	一般農業區	養殖用地	8,524.32	*
2531	雲林縣	口湖鄉	下湖口段	9-38	5171-2	一般農業區	養殖用地	908.63	*
2532	雲林縣	口湖鄉	下湖口段	9-38	5171-2	一般農業區	養殖用地	2,666.05	*
2533	雲林縣	口湖鄉	下湖口段	9-380	6837	一般農業區	養殖用地	4.32	*
2534	雲林縣	口湖鄉	下湖口段	9-381	6837	一般農業區	養殖用地	4.27	*
2535	雲林縣	口湖鄉	下湖口段	9-385	6838	一般農業區	養殖用地	79.39	*
2536	雲林縣	口湖鄉	下湖口段	9-386	6838	一般農業區	養殖用地	125.22	*
2537	雲林縣	口湖鄉	下湖口段	9-387	6837	一般農業區	養殖用地	4.99	*
2538	雲林縣	口湖鄉	下湖口段	9-40	6763	一般農業區	農牧用地	1,018.90	*
2539	雲林縣	口湖鄉	下湖口段	9-40	6763-3	一般農業區	農牧用地	76.12	*
2540	雲林縣	口湖鄉	下湖口段	94-1	5186	一般農業區	農牧用地	159.52	*
2541	雲林縣	口湖鄉	下湖口段	9-41	6789	一般農業區	養殖用地	799.70	*
2542	雲林縣	口湖鄉	下湖口段	94-2	5186	一般農業區	農牧用地	0.00	*
2543	雲林縣	口湖鄉	下湖口段	94-2	5186	一般農業區	農牧用地	0.09	*
2544	雲林縣	口湖鄉	下湖口段	94-2	5186	一般農業區	農牧用地	4,138.34	*
2545	雲林縣	口湖鄉	下湖口段	94-2	5187	一般農業區	農牧用地	332.74	*
2546	雲林縣	口湖鄉	下湖口段	94-2	5187	一般農業區	農牧用地	3,501.01	*
2547	雲林縣	口湖鄉	下湖口段	94-2	5187	一般農業區	農牧用地	5.99	*
2548	雲林縣	口湖鄉	下湖口段	94-2	5190	一般農業區	農牧用地	1,261.78	*
2549	雲林縣	口湖鄉	下湖口段	94-2	5192	一般農業區	農牧用地	90.12	*
2550	雲林縣	口湖鄉	下湖口段	94-2	5192	一般農業區	農牧用地	2,169.87	*
2551	雲林縣	口湖鄉	下湖口段	94-2	5192	一般農業區	農牧用地	4,308.69	*
2552	雲林縣	口湖鄉	下湖口段	94-5	5186	一般農業區	農牧用地	1,691.43	*
2553	雲林縣	口湖鄉	下湖口段	94-5	5190	一般農業區	農牧用地	2.01	*
2554	雲林縣	口湖鄉	下湖口段	94-5	5192	一般農業區	農牧用地	4.47	*
2555	雲林縣	口湖鄉	下湖口段	94-5	5192	一般農業區	農牧用地	16.90	*
2556	雲林縣	口湖鄉	下湖口段	95-1004	7063	一般農業區	養殖用地	35.78	*
2557	雲林縣	口湖鄉	下湖口段	95-1004	7066	一般農業區	養殖用地	702.06	*
2558	雲林縣	口湖鄉	下湖口段	95-1005	7063	一般農業區	農牧用地	1,780.63	*
2559	雲林縣	口湖鄉	下湖口段	95-1007	7062	一般農業區	農牧用地	13.94	*
2560	雲林縣	口湖鄉	下湖口段	95-1007	7063	一般農業區	農牧用地	966.07	*
2561	雲林縣	口湖鄉	下湖口段	95-1010	7062	一般農業區	農牧用地	6.11	*
2562	雲林縣	口湖鄉	下湖口段	95-1012	7061	一般農業區	農牧用地	16.17	*
2563	雲林縣	口湖鄉	下湖口段	95-1012	7062	一般農業區	農牧用地	80.15	*
2564	雲林縣	口湖鄉	下湖口段	95-1019	7014	一般農業區	養殖用地	780.99	*
2565	雲林縣	口湖鄉	下湖口段	95-1020	7014	一般農業區	農牧用地	75.77	*
2566	雲林縣	口湖鄉	下湖口段	95-1022	7014	一般農業區	農牧用地	0.34	*
2567	雲林縣	口湖鄉	下湖口段	95-1022	7023	一般農業區	農牧用地	53.66	*
2568	雲林縣	口湖鄉	下湖口段	95-1029	5234	一般農業區	農牧用地	3,978.38	*
2569	雲林縣	口湖鄉	下湖口段	95-1029	5289	一般農業區	農牧用地	65.22	*
2570	雲林縣	口湖鄉	下湖口段	95-1029	5289-1	一般農業區	農牧用地	90.90	*
2571	雲林縣	口湖鄉	下湖口段	95-1030	5234	一般農業區	農牧用地	2,046.53	*
2572	雲林縣	口湖鄉	下湖口段	95-1030	5288	一般農業區	農牧用地	74.07	*
2573	雲林縣	口湖鄉	下湖口段	95-1030	5289	一般農業區	農牧用地	0.11	*
2574	雲林縣	口湖鄉	下湖口段	95-1034	5193	一般農業區	農牧用地	1,555.83	*
2575	雲林縣	口湖鄉	下湖口段	95-1259	6873	一般農業區	農牧用地	14.64	*
2576	雲林縣	口湖鄉	下湖口段	95-126	5186	一般農業區	農牧用地	391.34	*
2577	雲林縣	口湖鄉	下湖口段	95-126	5187	一般農業區	農牧用地	165.46	*
2578	雲林縣	口湖鄉	下湖口段	95-126	5188	一般農業區	農牧用地	326.05	*
2579	雲林縣	口湖鄉	下湖口段	95-126	5193	一般農業區	農牧用地	532.65	*
2580	雲林縣	口湖鄉	下湖口段	95-1277	5182	一般農業區	農牧用地	225.26	*

「資訊公開雲林縣口湖鄉養殖漁業經營結合綠能設施專案計畫專區範圍」									
項次	縣市	行政區	段名	地號	魚塭號	土地使用分區	土地使用類別	魚塭面積(平方公尺)	備註
2581	雲林縣	口湖鄉	下湖口段	95-1277	5183	一般農業區	農牧用地	1,529.44	*
2582	雲林縣	口湖鄉	下湖口段	95-1278	5183	一般農業區	農牧用地	512.78	*
2583	雲林縣	口湖鄉	下湖口段	95-1278	5232	一般農業區	農牧用地	1,794.61	*
2584	雲林縣	口湖鄉	下湖口段	95-1278	6910	一般農業區	農牧用地	0.17	*
2585	雲林縣	口湖鄉	下湖口段	95-1278	5232-1	一般農業區	農牧用地	201.00	*
2586	雲林縣	口湖鄉	下湖口段	95-1284	6925	一般農業區	農牧用地	269.43	*
2587	雲林縣	口湖鄉	下湖口段	95-165	5186	一般農業區	養殖用地	22.71	*
2588	雲林縣	口湖鄉	下湖口段	95-170	5193	一般農業區	農牧用地	0.48	*
2589	雲林縣	口湖鄉	下湖口段	95-177	5193	一般農業區	農牧用地	3,610.35	*
2590	雲林縣	口湖鄉	下湖口段	95-178	5186	一般農業區	農牧用地	1,898.83	*
2591	雲林縣	口湖鄉	下湖口段	95-178	5193	一般農業區	農牧用地	89.51	*
2592	雲林縣	口湖鄉	下湖口段	95-181	2435	一般農業區	農牧用地	905.73	*
2593	雲林縣	口湖鄉	下湖口段	95-181	2440	一般農業區	農牧用地	3,315.65	*
2594	雲林縣	口湖鄉	下湖口段	95-193	6986	一般農業區	農牧用地	284.21	*
2595	雲林縣	口湖鄉	下湖口段	95-193	6986-3	一般農業區	農牧用地	6.51	*
2596	雲林縣	口湖鄉	下湖口段	95-204	5193	一般農業區	農牧用地	0.29	*
2597	雲林縣	口湖鄉	下湖口段	95-206	5186	一般農業區	農牧用地	370.19	*
2598	雲林縣	口湖鄉	下湖口段	95-212	5186	一般農業區	農牧用地	271.16	*
2599	雲林縣	口湖鄉	下湖口段	95-213	5186	一般農業區	農牧用地	35.12	*
2600	雲林縣	口湖鄉	下湖口段	95-219	6987	一般農業區	農牧用地	2,444.57	*
2601	雲林縣	口湖鄉	下湖口段	95-220	6986	一般農業區	農牧用地	2,695.43	*
2602	雲林縣	口湖鄉	下湖口段	95-220	6987	一般農業區	農牧用地	149.50	*
2603	雲林縣	口湖鄉	下湖口段	95-226	6986	一般農業區	農牧用地	552.83	*
2604	雲林縣	口湖鄉	下湖口段	95-226	6986-1	一般農業區	農牧用地	2,575.86	*
2605	雲林縣	口湖鄉	下湖口段	95-226	6986-3	一般農業區	農牧用地	3,487.67	*
2606	雲林縣	口湖鄉	下湖口段	95-243	6987	一般農業區	農牧用地	790.38	*
2607	雲林縣	口湖鄉	下湖口段	95-244	6986	一般農業區	農牧用地	804.91	*
2608	雲林縣	口湖鄉	下湖口段	95-244	6987	一般農業區	農牧用地	34.14	*
2609	雲林縣	口湖鄉	下湖口段	95-252	6925	一般農業區	農牧用地	1,068.44	*
2610	雲林縣	口湖鄉	下湖口段	95-26	5190	一般農業區	農牧用地	53.74	*
2611	雲林縣	口湖鄉	下湖口段	95-263	6968	一般農業區	農牧用地	219.71	*
2612	雲林縣	口湖鄉	下湖口段	95-268	6986-1	一般農業區	農牧用地	2,236.71	*
2613	雲林縣	口湖鄉	下湖口段	95-269	6986-1	一般農業區	農牧用地	65.54	*
2614	雲林縣	口湖鄉	下湖口段	95-27	2435	一般農業區	農牧用地	169.42	*
2615	雲林縣	口湖鄉	下湖口段	95-271	6986-1	一般農業區	農牧用地	151.48	*
2616	雲林縣	口湖鄉	下湖口段	95-273	6989	一般農業區	農牧用地	1,707.84	*
2617	雲林縣	口湖鄉	下湖口段	95-274	6989	一般農業區	農牧用地	2,023.48	*
2618	雲林縣	口湖鄉	下湖口段	95-277	5184	一般農業區	農牧用地	31.25	*
2619	雲林縣	口湖鄉	下湖口段	95-277	6911	一般農業區	農牧用地	4,261.36	*
2620	雲林縣	口湖鄉	下湖口段	95-277	6995	一般農業區	農牧用地	1,371.36	*
2621	雲林縣	口湖鄉	下湖口段	95-277	6996	一般農業區	農牧用地	74.86	*
2622	雲林縣	口湖鄉	下湖口段	95-278	5184	一般農業區	農牧用地	820.64	*
2623	雲林縣	口湖鄉	下湖口段	95-280	5190	一般農業區	農牧用地	14.44	*
2624	雲林縣	口湖鄉	下湖口段	95-281	5184	一般農業區	農牧用地	15.38	*
2625	雲林縣	口湖鄉	下湖口段	95-281	6911	一般農業區	農牧用地	83.23	*
2626	雲林縣	口湖鄉	下湖口段	95-282	5184	一般農業區	農牧用地	1,285.73	*
2627	雲林縣	口湖鄉	下湖口段	95-282	5202	一般農業區	農牧用地	14.37	*
2628	雲林縣	口湖鄉	下湖口段	95-283	5184	一般農業區	農牧用地	590.76	*
2629	雲林縣	口湖鄉	下湖口段	95-284	5184	一般農業區	農牧用地	16.94	*
2630	雲林縣	口湖鄉	下湖口段	95-284	6911	一般農業區	農牧用地	253.77	*
2631	雲林縣	口湖鄉	下湖口段	95-286	6892	一般農業區	養殖用地	1,240.67	*
2632	雲林縣	口湖鄉	下湖口段	95-287	6875	一般農業區	養殖用地	6,436.12	*
2633	雲林縣	口湖鄉	下湖口段	95-287	6879	一般農業區	養殖用地	1,422.86	*
2634	雲林縣	口湖鄉	下湖口段	95-287	6891	一般農業區	養殖用地	75.16	*
2635	雲林縣	口湖鄉	下湖口段	95-288	6879	一般農業區	農牧用地	1,017.12	*
2636	雲林縣	口湖鄉	下湖口段	95-288	6881	一般農業區	農牧用地	568.17	*
2637	雲林縣	口湖鄉	下湖口段	95-288	6891	一般農業區	農牧用地	21.09	*
2638	雲林縣	口湖鄉	下湖口段	95-289	6881	一般農業區	農牧用地	1.55	*
2639	雲林縣	口湖鄉	下湖口段	95-290	6881	一般農業區	農牧用地	1,064.31	*
2640	雲林縣	口湖鄉	下湖口段	95-291	6880	一般農業區	農牧用地	179.50	*



「資訊公開雲林縣口湖鄉養殖漁業經營結合綠能設施專案計畫專區範圍」									
項次	縣市	行政區	段名	地號	魚塭號	土地使用分區	土地使用類別	魚塭面積(平方公尺)	備註
2641	雲林縣	口湖鄉	下湖口段	95-294	5181-3	一般農業區	農牧用地	0.38	*
2642	雲林縣	口湖鄉	下湖口段	95-296	5184	一般農業區	農牧用地	69.89	*
2643	雲林縣	口湖鄉	下湖口段	95-298	6912	一般農業區	養殖用地	3,187.75	*
2644	雲林縣	口湖鄉	下湖口段	95-299	5182	一般農業區	農牧用地	128.75	*
2645	雲林縣	口湖鄉	下湖口段	95-299	6912	一般農業區	農牧用地	2,502.30	*
2646	雲林縣	口湖鄉	下湖口段	95-3	6882	一般農業區	農牧用地	2,118.36	*
2647	雲林縣	口湖鄉	下湖口段	95-3	6891	一般農業區	農牧用地	57.83	*
2648	雲林縣	口湖鄉	下湖口段	95-300	5182	一般農業區	養殖用地	162.76	*
2649	雲林縣	口湖鄉	下湖口段	95-300	6910	一般農業區	養殖用地	1,584.80	*
2650	雲林縣	口湖鄉	下湖口段	95-300	6912	一般農業區	養殖用地	337.34	*
2651	雲林縣	口湖鄉	下湖口段	95-301	5182	一般農業區	養殖用地	64.82	*
2652	雲林縣	口湖鄉	下湖口段	95-301	6910	一般農業區	養殖用地	3,058.55	*
2653	雲林縣	口湖鄉	下湖口段	95-301	7001	一般農業區	養殖用地	162.12	*
2654	雲林縣	口湖鄉	下湖口段	95-302	7001	一般農業區	養殖用地	311.53	*
2655	雲林縣	口湖鄉	下湖口段	95-302	7076	一般農業區	養殖用地	1,045.69	*
2656	雲林縣	口湖鄉	下湖口段	95-304	7077	一般農業區	農牧用地	1,143.81	*
2657	雲林縣	口湖鄉	下湖口段	95-304	7079	一般農業區	農牧用地	105.41	*
2658	雲林縣	口湖鄉	下湖口段	95-305	7077	一般農業區	農牧用地	1,350.99	*
2659	雲林縣	口湖鄉	下湖口段	95-306	7077	一般農業區	養殖用地	700.89	*
2660	雲林縣	口湖鄉	下湖口段	95-306	7079	一般農業區	養殖用地	303.60	*
2661	雲林縣	口湖鄉	下湖口段	95-307	7079	一般農業區	農牧用地	1,163.74	*
2662	雲林縣	口湖鄉	下湖口段	95-307	7080	一般農業區	農牧用地	442.85	*
2663	雲林縣	口湖鄉	下湖口段	95-308	7080	一般農業區	農牧用地	1,224.83	*
2664	雲林縣	口湖鄉	下湖口段	95-308	7081	一般農業區	農牧用地	241.11	*
2665	雲林縣	口湖鄉	下湖口段	95-309	7081	一般農業區	農牧用地	2,576.10	*
2666	雲林縣	口湖鄉	下湖口段	95-309	7082	一般農業區	農牧用地	391.29	*
2667	雲林縣	口湖鄉	下湖口段	95-310	7082	一般農業區	農牧用地	1,638.01	*
2668	雲林縣	口湖鄉	下湖口段	95-311	6990	一般農業區	農牧用地	324.28	*
2669	雲林縣	口湖鄉	下湖口段	95-311	7082	一般農業區	農牧用地	1,128.65	*
2670	雲林縣	口湖鄉	下湖口段	95-312	6990	一般農業區	農牧用地	2,514.82	*
2671	雲林縣	口湖鄉	下湖口段	95-312	6991	一般農業區	農牧用地	378.71	*
2672	雲林縣	口湖鄉	下湖口段	95-313	6912	一般農業區	養殖用地	1,512.72	*
2673	雲林縣	口湖鄉	下湖口段	95-313	6991	一般農業區	養殖用地	4,109.23	*
2674	雲林縣	口湖鄉	下湖口段	95-313	6993	一般農業區	養殖用地	436.42	*
2675	雲林縣	口湖鄉	下湖口段	95-314	6993	一般農業區	農牧用地	2,682.89	*
2676	雲林縣	口湖鄉	下湖口段	95-314	6994	一般農業區	農牧用地	373.98	*
2677	雲林縣	口湖鄉	下湖口段	95-315	6994	一般農業區	農牧用地	592.77	*
2678	雲林縣	口湖鄉	下湖口段	95-317	6981	一般農業區	農牧用地	201.64	*
2679	雲林縣	口湖鄉	下湖口段	95-318	6981	一般農業區	農牧用地	1,305.29	*
2680	雲林縣	口湖鄉	下湖口段	95-319	6980	一般農業區	農牧用地	1,779.49	*
2681	雲林縣	口湖鄉	下湖口段	95-319	6981	一般農業區	農牧用地	473.30	*
2682	雲林縣	口湖鄉	下湖口段	95-320	6979	一般農業區	農牧用地	1,755.14	*
2683	雲林縣	口湖鄉	下湖口段	95-320	6980	一般農業區	農牧用地	368.96	*
2684	雲林縣	口湖鄉	下湖口段	95-321	6979	一般農業區	農牧用地	339.54	*
2685	雲林縣	口湖鄉	下湖口段	95-322	6970	一般農業區	農牧用地	2,547.62	*
2686	雲林縣	口湖鄉	下湖口段	95-323	6970	一般農業區	養殖用地	373.12	*
2687	雲林縣	口湖鄉	下湖口段	95-323	7031	一般農業區	養殖用地	2,572.91	*
2688	雲林縣	口湖鄉	下湖口段	95-324	7030	一般農業區	養殖用地	2,462.87	*
2689	雲林縣	口湖鄉	下湖口段	95-324	7031	一般農業區	養殖用地	386.26	*
2690	雲林縣	口湖鄉	下湖口段	95-325	7029	一般農業區	養殖用地	2,108.69	*
2691	雲林縣	口湖鄉	下湖口段	95-325	7030	一般農業區	養殖用地	392.53	*
2692	雲林縣	口湖鄉	下湖口段	95-326	7027	一般農業區	養殖用地	1,291.92	*
2693	雲林縣	口湖鄉	下湖口段	95-326	7029	一般農業區	養殖用地	342.06	*
2694	雲林縣	口湖鄉	下湖口段	95-326	7032	一般農業區	養殖用地	5.98	*
2695	雲林縣	口湖鄉	下湖口段	95-327	7026	一般農業區	養殖用地	1,045.40	*
2696	雲林縣	口湖鄉	下湖口段	95-327	7027	一般農業區	養殖用地	450.77	*
2697	雲林縣	口湖鄉	下湖口段	95-327	7028	一般農業區	養殖用地	0.92	*
2698	雲林縣	口湖鄉	下湖口段	95-327	7032	一般農業區	養殖用地	14.72	*
2699	雲林縣	口湖鄉	下湖口段	95-328	7025	一般農業區	養殖用地	1,521.06	*
2700	雲林縣	口湖鄉	下湖口段	95-328	7026	一般農業區	養殖用地	196.93	*

「資訊公開雲林縣口湖鄉養殖漁業經營結合綠能設施專案計畫專區範圍」									
項次	縣市	行政區	段名	地號	魚塭號	土地使用分區	土地使用類別	魚塭面積(平方公尺)	備註
2701	雲林縣	口湖鄉	下湖口段	95-330	7024	一般農業區	養殖用地	4,337.22	*
2702	雲林縣	口湖鄉	下湖口段	95-330	7025	一般農業區	養殖用地	98.10	*
2703	雲林縣	口湖鄉	下湖口段	95-330	7026	一般農業區	養殖用地	75.41	*
2704	雲林縣	口湖鄉	下湖口段	95-330	7028	一般農業區	養殖用地	8.78	*
2705	雲林縣	口湖鄉	下湖口段	95-330	7028	一般農業區	養殖用地	109.83	*
2706	雲林縣	口湖鄉	下湖口段	95-330	7028	一般農業區	養殖用地	165.04	*
2707	雲林縣	口湖鄉	下湖口段	95-331	7028	一般農業區	農牧用地	907.77	*
2708	雲林縣	口湖鄉	下湖口段	95-331	7032	一般農業區	農牧用地	126.96	*
2709	雲林縣	口湖鄉	下湖口段	95-332	7032	一般農業區	農牧用地	2,232.78	*
2710	雲林縣	口湖鄉	下湖口段	95-332	7033	一般農業區	農牧用地	380.38	*
2711	雲林縣	口湖鄉	下湖口段	95-333	7033	一般農業區	農牧用地	2,274.78	*
2712	雲林縣	口湖鄉	下湖口段	95-333	7034	一般農業區	農牧用地	49.97	*
2713	雲林縣	口湖鄉	下湖口段	95-333	7034	一般農業區	農牧用地	220.60	*
2714	雲林縣	口湖鄉	下湖口段	95-333	7034	一般農業區	農牧用地	0.03	*
2715	雲林縣	口湖鄉	下湖口段	95-334	6972	一般農業區	農牧用地	300.55	*
2716	雲林縣	口湖鄉	下湖口段	95-334	7034	一般農業區	農牧用地	3,085.05	*
2717	雲林縣	口湖鄉	下湖口段	95-339	6972	一般農業區	農牧用地	2,344.94	*
2718	雲林縣	口湖鄉	下湖口段	95-339	6973	一般農業區	農牧用地	399.72	*
2719	雲林縣	口湖鄉	下湖口段	95-340	6973	一般農業區	農牧用地	2,543.68	*
2720	雲林縣	口湖鄉	下湖口段	95-340	6974	一般農業區	農牧用地	386.58	*
2721	雲林縣	口湖鄉	下湖口段	95-340	6979	一般農業區	農牧用地	1.49	*
2722	雲林縣	口湖鄉	下湖口段	95-341	6974	一般農業區	農牧用地	1,585.18	*
2723	雲林縣	口湖鄉	下湖口段	95-341	6979	一般農業區	農牧用地	0.42	*
2724	雲林縣	口湖鄉	下湖口段	95-341	6980	一般農業區	農牧用地	4.74	*
2725	雲林縣	口湖鄉	下湖口段	95-342	6974	一般農業區	農牧用地	850.47	*
2726	雲林縣	口湖鄉	下湖口段	95-342	6975	一般農業區	農牧用地	143.28	*
2727	雲林縣	口湖鄉	下湖口段	95-342	6980	一般農業區	農牧用地	1.76	*
2728	雲林縣	口湖鄉	下湖口段	95-342	6981	一般農業區	農牧用地	2.69	*
2729	雲林縣	口湖鄉	下湖口段	95-343	6975	一般農業區	農牧用地	93.96	*
2730	雲林縣	口湖鄉	下湖口段	95-343	6981	一般農業區	農牧用地	4.26	*
2731	雲林縣	口湖鄉	下湖口段	95-345	6965	一般農業區	農牧用地	762.94	*
2732	雲林縣	口湖鄉	下湖口段	95-346	6964	一般農業區	農牧用地	2,368.96	*
2733	雲林縣	口湖鄉	下湖口段	95-346	6965	一般農業區	農牧用地	396.30	*
2734	雲林縣	口湖鄉	下湖口段	95-347	6963	一般農業區	養殖用地	2,448.69	*
2735	雲林縣	口湖鄉	下湖口段	95-347	6964	一般農業區	養殖用地	364.96	*
2736	雲林縣	口湖鄉	下湖口段	95-348	6963	一般農業區	養殖用地	355.40	*
2737	雲林縣	口湖鄉	下湖口段	95-348	7016	一般農業區	養殖用地	1,582.76	*
2738	雲林縣	口湖鄉	下湖口段	95-349	7016	一般農業區	養殖用地	6,655.82	*
2739	雲林縣	口湖鄉	下湖口段	95-350	7015	一般農業區	養殖用地	1,247.44	*
2740	雲林縣	口湖鄉	下湖口段	95-350	7016	一般農業區	養殖用地	48.18	*
2741	雲林縣	口湖鄉	下湖口段	95-351	7015	一般農業區	養殖用地	1,377.88	*
2742	雲林縣	口湖鄉	下湖口段	95-352	7014	一般農業區	養殖用地	2,788.62	*
2743	雲林縣	口湖鄉	下湖口段	95-352	7015	一般農業區	養殖用地	224.50	*
2744	雲林縣	口湖鄉	下湖口段	95-353	7014	一般農業區	養殖用地	3,734.00	*
2745	雲林縣	口湖鄉	下湖口段	95-355	7014	一般農業區	養殖用地	58.69	*
2746	雲林縣	口湖鄉	下湖口段	95-355	7014	一般農業區	養殖用地	9.31	*
2747	雲林縣	口湖鄉	下湖口段	95-355	7015	一般農業區	養殖用地	176.22	*
2748	雲林縣	口湖鄉	下湖口段	95-355	7020	一般農業區	養殖用地	526.04	*
2749	雲林縣	口湖鄉	下湖口段	95-355	7021	一般農業區	養殖用地	3,201.53	*
2750	雲林縣	口湖鄉	下湖口段	95-355	7022	一般農業區	養殖用地	9,192.01	*
2751	雲林縣	口湖鄉	下湖口段	95-355	7023	一般農業區	養殖用地	3,778.93	*
2752	雲林縣	口湖鄉	下湖口段	95-356	7020	一般農業區	養殖用地	93.14	*
2753	雲林縣	口湖鄉	下湖口段	95-356	7021	一般農業區	養殖用地	682.98	*
2754	雲林縣	口湖鄉	下湖口段	95-356	7022	一般農業區	養殖用地	1,567.91	*
2755	雲林縣	口湖鄉	下湖口段	95-356	7023	一般農業區	養殖用地	154.52	*
2756	雲林縣	口湖鄉	下湖口段	95-357	7015	一般農業區	養殖用地	486.25	*
2757	雲林縣	口湖鄉	下湖口段	95-357	7020	一般農業區	養殖用地	72.86	*
2758	雲林縣	口湖鄉	下湖口段	95-358	7016	一般農業區	養殖用地	298.29	*
2759	雲林縣	口湖鄉	下湖口段	95-358	7019	一般農業區	養殖用地	124.52	*
2760	雲林縣	口湖鄉	下湖口段	95-358	7020	一般農業區	養殖用地	4,850.89	*

「資訊公開雲林縣口湖鄉養殖漁業經營結合綠能設施專案計畫專區範圍」									
項次	縣市	行政區	段名	地號	魚塭號	土地使用分區	土地使用類別	魚塭面積(平方公尺)	備註
2761	雲林縣	口湖鄉	下湖口段	95-359	7019	一般農業區	養殖用地	178.90	*
2762	雲林縣	口湖鄉	下湖口段	95-359	7020	一般農業區	養殖用地	1,968.67	*
2763	雲林縣	口湖鄉	下湖口段	95-360	6969	一般農業區	養殖用地	33.57	*
2764	雲林縣	口湖鄉	下湖口段	95-360	7019	一般農業區	養殖用地	957.67	*
2765	雲林縣	口湖鄉	下湖口段	95-361	6969	一般農業區	養殖用地	160.87	*
2766	雲林縣	口湖鄉	下湖口段	95-361	7016	一般農業區	養殖用地	1,876.28	*
2767	雲林縣	口湖鄉	下湖口段	95-361	7019	一般農業區	養殖用地	723.03	*
2768	雲林縣	口湖鄉	下湖口段	95-363	6963	一般農業區	養殖用地	10.31	*
2769	雲林縣	口湖鄉	下湖口段	95-363	6965	一般農業區	養殖用地	0.17	*
2770	雲林縣	口湖鄉	下湖口段	95-363	6969	一般農業區	養殖用地	5,461.38	*
2771	雲林縣	口湖鄉	下湖口段	95-373	5188	一般農業區	農牧用地	4,605.40	*
2772	雲林縣	口湖鄉	下湖口段	95-375	5193	一般農業區	農牧用地	1,823.68	*
2773	雲林縣	口湖鄉	下湖口段	95-376	5187	一般農業區	農牧用地	775.97	*
2774	雲林縣	口湖鄉	下湖口段	95-376	5193	一般農業區	農牧用地	1.42	*
2775	雲林縣	口湖鄉	下湖口段	95-377	5187	一般農業區	農牧用地	1,373.55	*
2776	雲林縣	口湖鄉	下湖口段	95-378	5186	一般農業區	農牧用地	246.41	*
2777	雲林縣	口湖鄉	下湖口段	95-378	5187	一般農業區	農牧用地	123.39	*
2778	雲林縣	口湖鄉	下湖口段	95-379	5186	一般農業區	農牧用地	771.61	*
2779	雲林縣	口湖鄉	下湖口段	95-379	5187	一般農業區	農牧用地	205.29	*
2780	雲林縣	口湖鄉	下湖口段	95-380	5188	一般農業區	農牧用地	349.29	*
2781	雲林縣	口湖鄉	下湖口段	95-393	7039	一般農業區	養殖用地	947.08	*
2782	雲林縣	口湖鄉	下湖口段	95-394	7039	一般農業區	養殖用地	1,080.64	*
2783	雲林縣	口湖鄉	下湖口段	95-395	7039	一般農業區	農牧用地	1,212.77	*
2784	雲林縣	口湖鄉	下湖口段	95-396	7039	一般農業區	農牧用地	43.96	*
2785	雲林縣	口湖鄉	下湖口段	95-396	7051	一般農業區	農牧用地	2,592.39	*
2786	雲林縣	口湖鄉	下湖口段	95-397	7049	一般農業區	養殖用地	3,080.27	*
2787	雲林縣	口湖鄉	下湖口段	95-397	7050	一般農業區	養殖用地	2,311.42	*
2788	雲林縣	口湖鄉	下湖口段	95-397	7051	一般農業區	養殖用地	2,413.97	*
2789	雲林縣	口湖鄉	下湖口段	95-402	6997	一般農業區	養殖用地	215.49	*
2790	雲林縣	口湖鄉	下湖口段	95-402	7000	一般農業區	養殖用地	208.31	*
2791	雲林縣	口湖鄉	下湖口段	95-403	6997	一般農業區	養殖用地	57.86	*
2792	雲林縣	口湖鄉	下湖口段	95-403	6997	一般農業區	養殖用地	52.56	*
2793	雲林縣	口湖鄉	下湖口段	95-403	7000	一般農業區	養殖用地	197.89	*
2794	雲林縣	口湖鄉	下湖口段	95-405	6997	一般農業區	養殖用地	5,010.48	*
2795	雲林縣	口湖鄉	下湖口段	95-407	6997	一般農業區	農牧用地	2,910.12	*
2796	雲林縣	口湖鄉	下湖口段	95-408	7036	一般農業區	農牧用地	233.45	*
2797	雲林縣	口湖鄉	下湖口段	95-408	7037	一般農業區	農牧用地	2,572.88	*
2798	雲林縣	口湖鄉	下湖口段	95-409	7035	一般農業區	養殖用地	197.81	*
2799	雲林縣	口湖鄉	下湖口段	95-409	7036	一般農業區	養殖用地	1,145.76	*
2800	雲林縣	口湖鄉	下湖口段	95-41	5184	一般農業區	養殖用地	3.32	*
2801	雲林縣	口湖鄉	下湖口段	95-41	6911	一般農業區	養殖用地	84.58	*
2802	雲林縣	口湖鄉	下湖口段	95-41	6912	一般農業區	養殖用地	2,319.92	*
2803	雲林縣	口湖鄉	下湖口段	95-410	7035	一般農業區	養殖用地	1,919.13	*
2804	雲林縣	口湖鄉	下湖口段	95-411	6998	一般農業區	農牧用地	1,523.42	*
2805	雲林縣	口湖鄉	下湖口段	95-412	6998	一般農業區	農牧用地	1,376.16	*
2806	雲林縣	口湖鄉	下湖口段	95-413	6998	一般農業區	農牧用地	223.56	*
2807	雲林縣	口湖鄉	下湖口段	95-413	6999	一般農業區	農牧用地	2,707.24	*
2808	雲林縣	口湖鄉	下湖口段	95-415	5226	一般農業區	農牧用地	7.29	*
2809	雲林縣	口湖鄉	下湖口段	95-415	6997	一般農業區	農牧用地	6,249.94	*
2810	雲林縣	口湖鄉	下湖口段	95-418	5223	一般農業區	農牧用地	119.15	*
2811	雲林縣	口湖鄉	下湖口段	95-418	5224	一般農業區	農牧用地	949.57	*
2812	雲林縣	口湖鄉	下湖口段	95-418	6997	一般農業區	農牧用地	2,804.04	*
2813	雲林縣	口湖鄉	下湖口段	95-418	7000	一般農業區	農牧用地	406.63	*
2814	雲林縣	口湖鄉	下湖口段	95-419	5223	一般農業區	養殖用地	23.11	*
2815	雲林縣	口湖鄉	下湖口段	95-419	7000	一般農業區	養殖用地	151.10	*
2816	雲林縣	口湖鄉	下湖口段	95-42	5184	一般農業區	農牧用地	472.48	*
2817	雲林縣	口湖鄉	下湖口段	95-420	5223	一般農業區	養殖用地	207.52	*
2818	雲林縣	口湖鄉	下湖口段	95-420	5224	一般農業區	養殖用地	39.09	*
2819	雲林縣	口湖鄉	下湖口段	95-421	5224	一般農業區	養殖用地	1,547.96	*
2820	雲林縣	口湖鄉	下湖口段	95-422	5224	一般農業區	養殖用地	1,601.75	*

「資訊公開雲林縣口湖鄉養殖漁業經營結合綠能設施專案計畫專區範圍」									
項次	縣市	行政區	段名	地號	魚塭號	土地使用分區	土地使用類別	魚塭面積(平方公尺)	備註
2821	雲林縣	口湖鄉	下湖口段	95-422	5225	一般農業區	養殖用地	254.44	*
2822	雲林縣	口湖鄉	下湖口段	95-422	5238	一般農業區	養殖用地	5.94	*
2823	雲林縣	口湖鄉	下湖口段	95-423	5225	一般農業區	農牧用地	2,670.28	*
2824	雲林縣	口湖鄉	下湖口段	95-423	5226	一般農業區	農牧用地	465.84	*
2825	雲林縣	口湖鄉	下湖口段	95-423	5238	一般農業區	農牧用地	34.04	*
2826	雲林縣	口湖鄉	下湖口段	95-423	5239	一般農業區	農牧用地	6.07	*
2827	雲林縣	口湖鄉	下湖口段	95-424	5226	一般農業區	農牧用地	2,876.31	*
2828	雲林縣	口湖鄉	下湖口段	95-424	5239	一般農業區	農牧用地	29.37	*
2829	雲林縣	口湖鄉	下湖口段	95-426	5227	一般農業區	農牧用地	2,796.25	*
2830	雲林縣	口湖鄉	下湖口段	95-426	5228	一般農業區	農牧用地	198.41	*
2831	雲林縣	口湖鄉	下湖口段	95-426	5240	一般農業區	農牧用地	17.41	*
2832	雲林縣	口湖鄉	下湖口段	95-428	5228	一般農業區	農牧用地	2,924.34	*
2833	雲林縣	口湖鄉	下湖口段	95-428	5229	一般農業區	農牧用地	29.43	*
2834	雲林縣	口湖鄉	下湖口段	95-429	5229	一般農業區	農牧用地	2,852.41	*
2835	雲林縣	口湖鄉	下湖口段	95-429	5230	一般農業區	農牧用地	169.11	*
2836	雲林縣	口湖鄉	下湖口段	95-429	5241	一般農業區	農牧用地	1.29	*
2837	雲林縣	口湖鄉	下湖口段	95-430	5230	一般農業區	農牧用地	5,219.50	*
2838	雲林縣	口湖鄉	下湖口段	95-430	5231	一般農業區	農牧用地	285.91	*
2839	雲林縣	口湖鄉	下湖口段	95-432	5231	一般農業區	養殖用地	1,053.23	*
2840	雲林縣	口湖鄉	下湖口段	95-433	5231	一般農業區	養殖用地	494.63	*
2841	雲林縣	口湖鄉	下湖口段	95-434	5231	一般農業區	農牧用地	1,606.82	*
2842	雲林縣	口湖鄉	下湖口段	95-434	5243	一般農業區	農牧用地	228.21	*
2843	雲林縣	口湖鄉	下湖口段	95-435	5243	一般農業區	農牧用地	2,240.33	*
2844	雲林縣	口湖鄉	下湖口段	95-436	5231	一般農業區	農牧用地	1,954.09	*
2845	雲林縣	口湖鄉	下湖口段	95-438	5230	一般農業區	農牧用地	72.44	*
2846	雲林縣	口湖鄉	下湖口段	95-438	5241	一般農業區	農牧用地	2,534.69	*
2847	雲林縣	口湖鄉	下湖口段	95-439	5228	一般農業區	農牧用地	2,524.97	*
2848	雲林縣	口湖鄉	下湖口段	95-439	5241	一般農業區	農牧用地	169.52	*
2849	雲林縣	口湖鄉	下湖口段	95-440	5228	一般農業區	農牧用地	203.81	*
2850	雲林縣	口湖鄉	下湖口段	95-440	5240	一般農業區	農牧用地	2,501.78	*
2851	雲林縣	口湖鄉	下湖口段	95-441	5239	一般農業區	農牧用地	1,130.62	*
2852	雲林縣	口湖鄉	下湖口段	95-442	5239	一般農業區	農牧用地	1,650.77	*
2853	雲林縣	口湖鄉	下湖口段	95-443	5238	一般農業區	農牧用地	2,488.30	*
2854	雲林縣	口湖鄉	下湖口段	95-443	5239	一般農業區	農牧用地	409.74	*
2855	雲林縣	口湖鄉	下湖口段	95-444	5238	一般農業區	農牧用地	703.31	*
2856	雲林縣	口湖鄉	下湖口段	95-445	5238	一般農業區	農牧用地	38.09	*
2857	雲林縣	口湖鄉	下湖口段	95-446	5223	一般農業區	農牧用地	814.15	*
2858	雲林縣	口湖鄉	下湖口段	95-446	5238	一般農業區	農牧用地	234.83	*
2859	雲林縣	口湖鄉	下湖口段	95-447	5223	一般農業區	農牧用地	3,628.36	*
2860	雲林縣	口湖鄉	下湖口段	95-449	5223	一般農業區	農牧用地	371.70	*
2861	雲林縣	口湖鄉	下湖口段	95-449	5237	一般農業區	農牧用地	2,942.24	*
2862	雲林縣	口湖鄉	下湖口段	95-450	5236	一般農業區	農牧用地	2,790.00	*
2863	雲林縣	口湖鄉	下湖口段	95-450	5237	一般農業區	農牧用地	472.96	*
2864	雲林縣	口湖鄉	下湖口段	95-451	5221	一般農業區	農牧用地	2,714.37	*
2865	雲林縣	口湖鄉	下湖口段	95-451	5236	一般農業區	農牧用地	375.27	*
2866	雲林縣	口湖鄉	下湖口段	95-452	5220	一般農業區	農牧用地	3,155.64	*
2867	雲林縣	口湖鄉	下湖口段	95-452	5221	一般農業區	農牧用地	346.89	*
2868	雲林縣	口湖鄉	下湖口段	95-453	5218	一般農業區	農牧用地	3,857.53	*
2869	雲林縣	口湖鄉	下湖口段	95-453	5220	一般農業區	農牧用地	335.68	*
2870	雲林縣	口湖鄉	下湖口段	95-454	5218	一般農業區	農牧用地	1,833.88	*
2871	雲林縣	口湖鄉	下湖口段	95-455	5218	一般農業區	農牧用地	1,214.60	*
2872	雲林縣	口湖鄉	下湖口段	95-456	5218	一般農業區	農牧用地	803.89	*
2873	雲林縣	口湖鄉	下湖口段	95-456	5220	一般農業區	農牧用地	167.92	*
2874	雲林縣	口湖鄉	下湖口段	95-457	5220	一般農業區	農牧用地	1,488.85	*
2875	雲林縣	口湖鄉	下湖口段	95-457	5221	一般農業區	農牧用地	189.97	*
2876	雲林縣	口湖鄉	下湖口段	95-458	5221	一般農業區	農牧用地	2,022.19	*
2877	雲林縣	口湖鄉	下湖口段	95-458	5222	一般農業區	農牧用地	194.67	*
2878	雲林縣	口湖鄉	下湖口段	95-458	5236	一般農業區	農牧用地	32.05	*
2879	雲林縣	口湖鄉	下湖口段	95-459	5222	一般農業區	農牧用地	2,091.33	*
2880	雲林縣	口湖鄉	下湖口段	95-459	5223	一般農業區	農牧用地	154.86	*

「資訊公開雲林縣口湖鄉養殖漁業經營結合綠能設施專案計畫專區範圍」									
項次	縣市	行政區	段名	地號	魚塭號	土地使用分區	土地使用類別	魚塭面積(平方公尺)	備註
2881	雲林縣	口湖鄉	下湖口段	95-459	5236	一般農業區	農牧用地	16.59	*
2882	雲林縣	口湖鄉	下湖口段	95-459	5237	一般農業區	農牧用地	51.97	*
2883	雲林縣	口湖鄉	下湖口段	95-461	5223	一般農業區	養殖用地	6.83	*
2884	雲林縣	口湖鄉	下湖口段	95-461	5224	一般農業區	養殖用地	201.95	*
2885	雲林縣	口湖鄉	下湖口段	95-462	5223	一般農業區	養殖用地	2,180.87	*
2886	雲林縣	口湖鄉	下湖口段	95-462	5224	一般農業區	養殖用地	56.48	*
2887	雲林縣	口湖鄉	下湖口段	95-463	5212	一般農業區	養殖用地	4.71	*
2888	雲林縣	口湖鄉	下湖口段	95-463	5213	一般農業區	養殖用地	113.94	*
2889	雲林縣	口湖鄉	下湖口段	95-463	5214	一般農業區	養殖用地	1,248.77	*
2890	雲林縣	口湖鄉	下湖口段	95-463	5218	一般農業區	養殖用地	149.90	*
2891	雲林縣	口湖鄉	下湖口段	95-463	5220	一般農業區	養殖用地	88.59	*
2892	雲林縣	口湖鄉	下湖口段	95-463	5221	一般農業區	養殖用地	11.67	*
2893	雲林縣	口湖鄉	下湖口段	95-463	5222	一般農業區	養殖用地	1,331.77	*
2894	雲林縣	口湖鄉	下湖口段	95-463	5223	一般農業區	養殖用地	597.82	*
2895	雲林縣	口湖鄉	下湖口段	95-464	5217	一般農業區	養殖用地	1,432.37	*
2896	雲林縣	口湖鄉	下湖口段	95-464	5218	一般農業區	養殖用地	369.31	*
2897	雲林縣	口湖鄉	下湖口段	95-464	5233	一般農業區	養殖用地	25.57	*
2898	雲林縣	口湖鄉	下湖口段	95-465	6998	一般農業區	農牧用地	2,611.88	*
2899	雲林縣	口湖鄉	下湖口段	95-466	5247	一般農業區	養殖用地	7,582.64	*
2900	雲林縣	口湖鄉	下湖口段	95-466	5248	一般農業區	養殖用地	290.39	*
2901	雲林縣	口湖鄉	下湖口段	95-467	5264	一般農業區	農牧用地	1,459.22	*
2902	雲林縣	口湖鄉	下湖口段	95-467	5264-1	一般農業區	農牧用地	0.00	*
2903	雲林縣	口湖鄉	下湖口段	95-468	5265	一般農業區	農牧用地	2,694.62	*
2904	雲林縣	口湖鄉	下湖口段	95-469	5234	一般農業區	農牧用地	1,595.76	*
2905	雲林縣	口湖鄉	下湖口段	95-469	5235	一般農業區	農牧用地	358.83	*
2906	雲林縣	口湖鄉	下湖口段	95-47	6891	一般農業區	農牧用地	381.84	*
2907	雲林縣	口湖鄉	下湖口段	95-472	5204	一般農業區	農牧用地	259.54	*
2908	雲林縣	口湖鄉	下湖口段	95-472	5260	一般農業區	農牧用地	101.30	*
2909	雲林縣	口湖鄉	下湖口段	95-474	5272	一般農業區	養殖用地	468.78	*
2910	雲林縣	口湖鄉	下湖口段	95-475	5204	一般農業區	養殖用地	2,308.83	*
2911	雲林縣	口湖鄉	下湖口段	95-475	5260	一般農業區	養殖用地	6,739.76	*
2912	雲林縣	口湖鄉	下湖口段	95-476	5272	一般農業區	養殖用地	5,856.76	*
2913	雲林縣	口湖鄉	下湖口段	95-478	5273	一般農業區	養殖用地	0.02	*
2914	雲林縣	口湖鄉	下湖口段	95-479	5206	一般農業區	農牧用地	6,309.07	*
2915	雲林縣	口湖鄉	下湖口段	95-480	5206	一般農業區	農牧用地	3,590.93	*
2916	雲林縣	口湖鄉	下湖口段	95-481	3663-1	一般農業區	農牧用地	2,193.98	*
2917	雲林縣	口湖鄉	下湖口段	95-485	3628	一般農業區	農牧用地	2,070.41	*
2918	雲林縣	口湖鄉	下湖口段	95-485	3629	一般農業區	農牧用地	2,823.13	*
2919	雲林縣	口湖鄉	下湖口段	95-502	3630	一般農業區	養殖用地	1,876.26	*
2920	雲林縣	口湖鄉	下湖口段	95-503	3630	一般農業區	農牧用地	83.88	*
2921	雲林縣	口湖鄉	下湖口段	95-505	3631	一般農業區	農牧用地	26.23	*
2922	雲林縣	口湖鄉	下湖口段	95-505	3632	一般農業區	農牧用地	64.93	*
2923	雲林縣	口湖鄉	下湖口段	95-507	3631	一般農業區	農牧用地	1,549.85	*
2924	雲林縣	口湖鄉	下湖口段	95-507	3632	一般農業區	農牧用地	903.12	*
2925	雲林縣	口湖鄉	下湖口段	95-528	3632	一般農業區	農牧用地	401.23	*
2926	雲林縣	口湖鄉	下湖口段	95-528	3633	一般農業區	農牧用地	661.09	*
2927	雲林縣	口湖鄉	下湖口段	95-529	3632	一般農業區	農牧用地	21.49	*
2928	雲林縣	口湖鄉	下湖口段	95-529	3633	一般農業區	農牧用地	24.12	*
2929	雲林縣	口湖鄉	下湖口段	95-536	6915	一般農業區	農牧用地	1,257.69	*
2930	雲林縣	口湖鄉	下湖口段	95-537	6915	一般農業區	農牧用地	187.90	*
2931	雲林縣	口湖鄉	下湖口段	95-541	6915	一般農業區	農牧用地	30.03	*
2932	雲林縣	口湖鄉	下湖口段	95-549	6925	一般農業區	農牧用地	380.26	*
2933	雲林縣	口湖鄉	下湖口段	95-549	6928	一般農業區	農牧用地	42.63	*
2934	雲林縣	口湖鄉	下湖口段	95-549	6936	一般農業區	農牧用地	34.42	*
2935	雲林縣	口湖鄉	下湖口段	95-55	5196	一般農業區	農牧用地	47.11	*
2936	雲林縣	口湖鄉	下湖口段	95-550	6928	一般農業區	農牧用地	2.08	*
2937	雲林縣	口湖鄉	下湖口段	95-550	6935	一般農業區	農牧用地	352.99	*
2938	雲林縣	口湖鄉	下湖口段	95-551	6926	一般農業區	農牧用地	452.71	*
2939	雲林縣	口湖鄉	下湖口段	95-551	6968	一般農業區	農牧用地	0.41	*
2940	雲林縣	口湖鄉	下湖口段	95-554	6968	一般農業區	農牧用地	290.90	*

「資訊公開雲林縣口湖鄉養殖漁業經營結合綠能設施專案計畫專區範圍」									
項次	縣市	行政區	段名	地號	魚塭號	土地使用分區	土地使用類別	魚塭面積(平方公尺)	備註
2941	雲林縣	口湖鄉	下湖口段	95-555	6926	一般農業區	農牧用地	187.66	*
2942	雲林縣	口湖鄉	下湖口段	95-556	6926	一般農業區	農牧用地	1,699.80	*
2943	雲林縣	口湖鄉	下湖口段	95-556	6968	一般農業區	農牧用地	4.09	*
2944	雲林縣	口湖鄉	下湖口段	95-557	6926	一般農業區	農牧用地	372.80	*
2945	雲林縣	口湖鄉	下湖口段	95-557	6949	一般農業區	農牧用地	1.83	*
2946	雲林縣	口湖鄉	下湖口段	95-557	6949	一般農業區	農牧用地	35.41	*
2947	雲林縣	口湖鄉	下湖口段	95-557	6950	一般農業區	農牧用地	2,589.10	*
2948	雲林縣	口湖鄉	下湖口段	95-557	6967	一般農業區	農牧用地	31.54	*
2949	雲林縣	口湖鄉	下湖口段	95-557	6968	一般農業區	農牧用地	1.18	*
2950	雲林縣	口湖鄉	下湖口段	95-558	6949	一般農業區	農牧用地	59.63	*
2951	雲林縣	口湖鄉	下湖口段	95-559	6949	一般農業區	農牧用地	532.02	*
2952	雲林縣	口湖鄉	下湖口段	95-56	5238	一般農業區	農牧用地	516.89	*
2953	雲林縣	口湖鄉	下湖口段	95-560	6949	一般農業區	農牧用地	6.72	*
2954	雲林縣	口湖鄉	下湖口段	95-560	6950	一般農業區	農牧用地	169.94	*
2955	雲林縣	口湖鄉	下湖口段	95-563	6966	一般農業區	養殖用地	3.44	*
2956	雲林縣	口湖鄉	下湖口段	95-563	6969	一般農業區	養殖用地	25.00	*
2957	雲林縣	口湖鄉	下湖口段	95-564	6949	一般農業區	農牧用地	111.54	*
2958	雲林縣	口湖鄉	下湖口段	95-564	6966	一般農業區	農牧用地	55.05	*
2959	雲林縣	口湖鄉	下湖口段	95-565	6949	一般農業區	農牧用地	148.14	*
2960	雲林縣	口湖鄉	下湖口段	95-565	6966	一般農業區	農牧用地	32.56	*
2961	雲林縣	口湖鄉	下湖口段	95-565	6967	一般農業區	農牧用地	5.68	*
2962	雲林縣	口湖鄉	下湖口段	95-567	6968	一般農業區	養殖用地	841.82	*
2963	雲林縣	口湖鄉	下湖口段	95-568	6968	一般農業區	養殖用地	2,074.95	*
2964	雲林縣	口湖鄉	下湖口段	95-569	6967	一般農業區	養殖用地	2,650.36	*
2965	雲林縣	口湖鄉	下湖口段	95-569	6968	一般農業區	養殖用地	354.57	*
2966	雲林縣	口湖鄉	下湖口段	95-570	6966	一般農業區	養殖用地	2,381.08	*
2967	雲林縣	口湖鄉	下湖口段	95-570	6967	一般農業區	養殖用地	481.86	*
2968	雲林縣	口湖鄉	下湖口段	95-571	6966	一般農業區	養殖用地	3,163.05	*
2969	雲林縣	口湖鄉	下湖口段	95-572	6965	一般農業區	農牧用地	1,297.61	*
2970	雲林縣	口湖鄉	下湖口段	95-572	6966	一般農業區	農牧用地	327.15	*
2971	雲林縣	口湖鄉	下湖口段	95-573	6974	一般農業區	農牧用地	25.37	*
2972	雲林縣	口湖鄉	下湖口段	95-573	6975	一般農業區	農牧用地	105.15	*
2973	雲林縣	口湖鄉	下湖口段	95-574	6975	一般農業區	農牧用地	2,108.77	*
2974	雲林縣	口湖鄉	下湖口段	95-574	6976	一般農業區	農牧用地	295.88	*
2975	雲林縣	口湖鄉	下湖口段	95-574	6981	一般農業區	農牧用地	5.01	*
2976	雲林縣	口湖鄉	下湖口段	95-575	6976	一般農業區	農牧用地	2,154.90	*
2977	雲林縣	口湖鄉	下湖口段	95-575	6977	一般農業區	農牧用地	344.03	*
2978	雲林縣	口湖鄉	下湖口段	95-576	6977	一般農業區	農牧用地	2,488.25	*
2979	雲林縣	口湖鄉	下湖口段	95-576	6978	一般農業區	農牧用地	260.52	*
2980	雲林縣	口湖鄉	下湖口段	95-577	6978	一般農業區	農牧用地	3,863.27	*
2981	雲林縣	口湖鄉	下湖口段	95-577	6985	一般農業區	農牧用地	3.24	*
2982	雲林縣	口湖鄉	下湖口段	95-582	6985	一般農業區	農牧用地	26.91	*
2983	雲林縣	口湖鄉	下湖口段	95-582	6985	一般農業區	農牧用地	1,065.65	*
2984	雲林縣	口湖鄉	下湖口段	95-584	6984	一般農業區	農牧用地	775.32	*
2985	雲林縣	口湖鄉	下湖口段	95-584	6985	一般農業區	農牧用地	156.73	*
2986	雲林縣	口湖鄉	下湖口段	95-585	6983	一般農業區	農牧用地	1,669.27	*
2987	雲林縣	口湖鄉	下湖口段	95-585	6984	一般農業區	農牧用地	209.66	*
2988	雲林縣	口湖鄉	下湖口段	95-586	6982	一般農業區	農牧用地	1,812.98	*
2989	雲林縣	口湖鄉	下湖口段	95-586	6983	一般農業區	農牧用地	265.70	*
2990	雲林縣	口湖鄉	下湖口段	95-587	6981	一般農業區	農牧用地	237.11	*
2991	雲林縣	口湖鄉	下湖口段	95-587	6982	一般農業區	農牧用地	297.60	*
2992	雲林縣	口湖鄉	下湖口段	95-588	6994	一般農業區	農牧用地	872.21	*
2993	雲林縣	口湖鄉	下湖口段	95-589	6994	一般農業區	農牧用地	621.07	*
2994	雲林縣	口湖鄉	下湖口段	95-589	6995	一般農業區	農牧用地	101.60	*
2995	雲林縣	口湖鄉	下湖口段	95-590	6909	一般農業區	農牧用地	0.59	*
2996	雲林縣	口湖鄉	下湖口段	95-590	6988	一般農業區	農牧用地	102.46	*
2997	雲林縣	口湖鄉	下湖口段	95-590	6996	一般農業區	農牧用地	2,153.63	*
2998	雲林縣	口湖鄉	下湖口段	95-591	6909	一般農業區	農牧用地	0.46	*
2999	雲林縣	口湖鄉	下湖口段	95-591	6988	一般農業區	農牧用地	1,825.44	*
3000	雲林縣	口湖鄉	下湖口段	95-593	6911	一般農業區	農牧用地	40.10	*

「資訊公開雲林縣口湖鄉養殖漁業經營結合綠能設施專案計畫專區範圍」									
項次	縣市	行政區	段名	地號	魚塭號	土地使用分區	土地使用類別	魚塭面積(平方公尺)	備註
3001	雲林縣	口湖鄉	下湖口段	95-593	6912	一般農業區	農牧用地	83.64	*
3002	雲林縣	口湖鄉	下湖口段	95-594	6909	一般農業區	農牧用地	230.27	*
3003	雲林縣	口湖鄉	下湖口段	95-595	6909	一般農業區	農牧用地	1,995.84	*
3004	雲林縣	口湖鄉	下湖口段	95-60	7052	一般農業區	養殖用地	7.77	*
3005	雲林縣	口湖鄉	下湖口段	95-60	7059	一般農業區	養殖用地	203.93	*
3006	雲林縣	口湖鄉	下湖口段	95-602	5190	一般農業區	農牧用地	45.64	*
3007	雲林縣	口湖鄉	下湖口段	95-604	5191-1	一般農業區	農牧用地	1,545.08	*
3008	雲林縣	口湖鄉	下湖口段	95-605	5191	一般農業區	農牧用地	229.54	*
3009	雲林縣	口湖鄉	下湖口段	95-605	5191-1	一般農業區	農牧用地	313.05	*
3010	雲林縣	口湖鄉	下湖口段	95-605	5191-2	一般農業區	農牧用地	407.83	*
3011	雲林縣	口湖鄉	下湖口段	95-606	5190	一般農業區	農牧用地	14.81	*
3012	雲林縣	口湖鄉	下湖口段	95-607	5191	一般農業區	農牧用地	162.42	*
3013	雲林縣	口湖鄉	下湖口段	95-607	5191-2	一般農業區	農牧用地	1,779.26	*
3014	雲林縣	口湖鄉	下湖口段	95-608	5190	一般農業區	農牧用地	832.57	*
3015	雲林縣	口湖鄉	下湖口段	95-61	7039	一般農業區	養殖用地	277.79	*
3016	雲林縣	口湖鄉	下湖口段	95-611	5191	一般農業區	農牧用地	26.06	*
3017	雲林縣	口湖鄉	下湖口段	95-611	5191	一般農業區	農牧用地	2.75	*
3018	雲林縣	口湖鄉	下湖口段	95-611	5201	一般農業區	農牧用地	1,330.68	*
3019	雲林縣	口湖鄉	下湖口段	95-612	5201	一般農業區	農牧用地	1,252.99	*
3020	雲林縣	口湖鄉	下湖口段	95-613	5201	一般農業區	農牧用地	20.20	*
3021	雲林縣	口湖鄉	下湖口段	95-613	5202	一般農業區	農牧用地	2,781.43	*
3022	雲林縣	口湖鄉	下湖口段	95-613	5191-2	一般農業區	農牧用地	72.12	*
3023	雲林縣	口湖鄉	下湖口段	95-615	5200	一般農業區	農牧用地	4,124.14	*
3024	雲林縣	口湖鄉	下湖口段	95-615	5201	一般農業區	農牧用地	176.77	*
3025	雲林縣	口湖鄉	下湖口段	95-615	5202	一般農業區	農牧用地	343.33	*
3026	雲林縣	口湖鄉	下湖口段	95-616	5199	一般農業區	農牧用地	3,700.71	*
3027	雲林縣	口湖鄉	下湖口段	95-616	5200	一般農業區	農牧用地	761.98	*
3028	雲林縣	口湖鄉	下湖口段	95-617	5197	一般農業區	農牧用地	1,470.44	*
3029	雲林縣	口湖鄉	下湖口段	95-617	5198	一般農業區	農牧用地	5,061.96	*
3030	雲林縣	口湖鄉	下湖口段	95-617	5199	一般農業區	農牧用地	341.70	*
3031	雲林縣	口湖鄉	下湖口段	95-617	5198-1	一般農業區	農牧用地	94.02	*
3032	雲林縣	口湖鄉	下湖口段	95-619	5182	一般農業區	農牧用地	444.36	*
3033	雲林縣	口湖鄉	下湖口段	95-631	6875	一般農業區	養殖用地	1,061.97	*
3034	雲林縣	口湖鄉	下湖口段	95-631	6891	一般農業區	養殖用地	9.93	*
3035	雲林縣	口湖鄉	下湖口段	95-632	6879	一般農業區	養殖用地	2,572.42	*
3036	雲林縣	口湖鄉	下湖口段	95-632	6891	一般農業區	養殖用地	26.80	*
3037	雲林縣	口湖鄉	下湖口段	95-633	6879	一般農業區	農牧用地	1,021.26	*
3038	雲林縣	口湖鄉	下湖口段	95-633	6881	一般農業區	農牧用地	20.61	*
3039	雲林縣	口湖鄉	下湖口段	95-634	6879	一般農業區	農牧用地	1,804.47	*
3040	雲林縣	口湖鄉	下湖口段	95-634	6881	一般農業區	農牧用地	0.06	*
3041	雲林縣	口湖鄉	下湖口段	95-634	6891	一般農業區	農牧用地	32.74	*
3042	雲林縣	口湖鄉	下湖口段	95-635	6881	一般農業區	農牧用地	2,234.83	*
3043	雲林縣	口湖鄉	下湖口段	95-636	6881	一般農業區	農牧用地	1,103.24	*
3044	雲林縣	口湖鄉	下湖口段	95-637	6881	一般農業區	農牧用地	192.19	*
3045	雲林縣	口湖鄉	下湖口段	95-638	6880	一般農業區	農牧用地	2.17	*
3046	雲林縣	口湖鄉	下湖口段	95-640	6881	一般農業區	農牧用地	2,497.69	*
3047	雲林縣	口湖鄉	下湖口段	95-642	6880	一般農業區	農牧用地	931.92	*
3048	雲林縣	口湖鄉	下湖口段	95-643	5181-1	一般農業區	農牧用地	52.47	*
3049	雲林縣	口湖鄉	下湖口段	95-643	5181-3	一般農業區	農牧用地	0.01	*
3050	雲林縣	口湖鄉	下湖口段	95-644	5181-1	一般農業區	農牧用地	20.70	*
3051	雲林縣	口湖鄉	下湖口段	95-644	5181-2	一般農業區	農牧用地	92.09	*
3052	雲林縣	口湖鄉	下湖口段	95-645	5181-2	一般農業區	農牧用地	29.99	*
3053	雲林縣	口湖鄉	下湖口段	95-647	6907	一般農業區	養殖用地	1,085.36	*
3054	雲林縣	口湖鄉	下湖口段	95-648	6907	一般農業區	農牧用地	196.53	*
3055	雲林縣	口湖鄉	下湖口段	95-654	6906	一般農業區	農牧用地	917.04	*
3056	雲林縣	口湖鄉	下湖口段	95-655	6906	一般農業區	養殖用地	1,936.07	*
3057	雲林縣	口湖鄉	下湖口段	95-656	6907	一般農業區	農牧用地	226.23	*
3058	雲林縣	口湖鄉	下湖口段	95-657	6906	一般農業區	養殖用地	682.44	*
3059	雲林縣	口湖鄉	下湖口段	95-659	6906	一般農業區	農牧用地	9.63	*
3060	雲林縣	口湖鄉	下湖口段	95-661	7045	一般農業區	養殖用地	37.53	*



「資訊公開雲林縣口湖鄉養殖漁業經營結合綠能設施專案計畫專區範圍」									
項次	縣市	行政區	段名	地號	魚塭號	土地使用分區	土地使用類別	魚塭面積(平方公尺)	備註
3061	雲林縣	口湖鄉	下湖口段	95-661	7046	一般農業區	養殖用地	7.95	*
3062	雲林縣	口湖鄉	下湖口段	95-661	7047	一般農業區	養殖用地	191.65	*
3063	雲林縣	口湖鄉	下湖口段	95-661	7054	一般農業區	養殖用地	2,184.92	*
3064	雲林縣	口湖鄉	下湖口段	95-661	7055	一般農業區	養殖用地	1,356.66	*
3065	雲林縣	口湖鄉	下湖口段	95-661	7056	一般農業區	養殖用地	776.29	*
3066	雲林縣	口湖鄉	下湖口段	95-661	7057	一般農業區	養殖用地	778.49	*
3067	雲林縣	口湖鄉	下湖口段	95-661	7058	一般農業區	養殖用地	917.32	*
3068	雲林縣	口湖鄉	下湖口段	95-661	7059	一般農業區	養殖用地	679.43	*
3069	雲林縣	口湖鄉	下湖口段	95-661	7060	一般農業區	養殖用地	779.61	*
3070	雲林縣	口湖鄉	下湖口段	95-661	7061	一般農業區	養殖用地	69.92	*
3071	雲林縣	口湖鄉	下湖口段	95-661	7061	一般農業區	養殖用地	577.05	*
3072	雲林縣	口湖鄉	下湖口段	95-663	7060	一般農業區	養殖用地	530.22	*
3073	雲林縣	口湖鄉	下湖口段	95-663	7062	一般農業區	養殖用地	1,593.08	*
3074	雲林縣	口湖鄉	下湖口段	95-663	7064	一般農業區	養殖用地	3,815.45	*
3075	雲林縣	口湖鄉	下湖口段	95-664	7063	一般農業區	養殖用地	4,751.74	*
3076	雲林縣	口湖鄉	下湖口段	95-665	7063	一般農業區	養殖用地	250.27	*
3077	雲林縣	口湖鄉	下湖口段	95-666	6875	一般農業區	養殖用地	77.35	*
3078	雲林縣	口湖鄉	下湖口段	95-666	6891	一般農業區	養殖用地	54.33	*
3079	雲林縣	口湖鄉	下湖口段	95-667	6882	一般農業區	農牧用地	8.93	*
3080	雲林縣	口湖鄉	下湖口段	95-667	6891	一般農業區	農牧用地	1,598.49	*
3081	雲林縣	口湖鄉	下湖口段	95-668	6891	一般農業區	養殖用地	3,324.82	*
3082	雲林縣	口湖鄉	下湖口段	95-687	5211	一般農業區	農牧用地	10,173.46	*
3083	雲林縣	口湖鄉	下湖口段	95-688	5206	一般農業區	農牧用地	2,101.13	*
3084	雲林縣	口湖鄉	下湖口段	95-688	5208	一般農業區	農牧用地	8,551.45	*
3085	雲林縣	口湖鄉	下湖口段	95-688	5211	一般農業區	農牧用地	130.99	*
3086	雲林縣	口湖鄉	下湖口段	95-689	5211	一般農業區	農牧用地	97.82	*
3087	雲林縣	口湖鄉	下湖口段	95-690	5206	一般農業區	養殖用地	65.09	*
3088	雲林縣	口湖鄉	下湖口段	95-690	5277	一般農業區	養殖用地	363.33	*
3089	雲林縣	口湖鄉	下湖口段	95-691	5206	一般農業區	養殖用地	338.65	*
3090	雲林縣	口湖鄉	下湖口段	95-691	5277	一般農業區	養殖用地	4,579.66	*
3091	雲林縣	口湖鄉	下湖口段	95-692	5206	一般農業區	養殖用地	35.03	*
3092	雲林縣	口湖鄉	下湖口段	95-692	5277	一般農業區	養殖用地	471.27	*
3093	雲林縣	口湖鄉	下湖口段	95-693	5273	一般農業區	養殖用地	1,264.62	*
3094	雲林縣	口湖鄉	下湖口段	95-693	5277	一般農業區	養殖用地	1,478.29	*
3095	雲林縣	口湖鄉	下湖口段	95-694	5273	一般農業區	養殖用地	524.84	*
3096	雲林縣	口湖鄉	下湖口段	95-700	5204	一般農業區	農牧用地	1,169.79	*
3097	雲林縣	口湖鄉	下湖口段	95-708	5204	一般農業區	農牧用地	168.32	*
3098	雲林縣	口湖鄉	下湖口段	95-715	5203	一般農業區	農牧用地	3,298.94	*
3099	雲林縣	口湖鄉	下湖口段	95-716	5203	一般農業區	農牧用地	296.34	*
3100	雲林縣	口湖鄉	下湖口段	95-716	5205	一般農業區	農牧用地	1,209.36	*
3101	雲林縣	口湖鄉	下湖口段	95-717	5205	一般農業區	農牧用地	1,658.21	*
3102	雲林縣	口湖鄉	下湖口段	95-718	5205	一般農業區	農牧用地	6,596.83	*
3103	雲林縣	口湖鄉	下湖口段	95-719	5205	一般農業區	農牧用地	230.11	*
3104	雲林縣	口湖鄉	下湖口段	95-719	5250	一般農業區	農牧用地	4,397.78	*
3105	雲林縣	口湖鄉	下湖口段	95-719	5251	一般農業區	農牧用地	316.73	*
3106	雲林縣	口湖鄉	下湖口段	95-721	5196	一般農業區	農牧用地	1,838.84	*
3107	雲林縣	口湖鄉	下湖口段	95-721	5203	一般農業區	農牧用地	113.56	*
3108	雲林縣	口湖鄉	下湖口段	95-721	5205	一般農業區	農牧用地	0.83	*
3109	雲林縣	口湖鄉	下湖口段	95-722	5196	一般農業區	農牧用地	3,172.55	*
3110	雲林縣	口湖鄉	下湖口段	95-723	5196	一般農業區	農牧用地	2,817.91	*
3111	雲林縣	口湖鄉	下湖口段	95-724	5196	一般農業區	農牧用地	176.48	*
3112	雲林縣	口湖鄉	下湖口段	95-724	5251	一般農業區	農牧用地	1,305.68	*
3113	雲林縣	口湖鄉	下湖口段	95-727	5266	一般農業區	農牧用地	631.42	*
3114	雲林縣	口湖鄉	下湖口段	95-728	5266	一般農業區	養殖用地	41.61	*
3115	雲林縣	口湖鄉	下湖口段	95-728	5264-1	一般農業區	養殖用地	392.57	*
3116	雲林縣	口湖鄉	下湖口段	95-729	5296	一般農業區	養殖用地	152.23	*
3117	雲林縣	口湖鄉	下湖口段	95-729	5264-1	一般農業區	養殖用地	573.80	*
3118	雲林縣	口湖鄉	下湖口段	95-730	5215	一般農業區	養殖用地	1.42	*
3119	雲林縣	口湖鄉	下湖口段	95-730	5296	一般農業區	養殖用地	367.56	*
3120	雲林縣	口湖鄉	下湖口段	95-732	5262	一般農業區	農牧用地	1,150.09	*

「資訊公開雲林縣口湖鄉養殖漁業經營結合綠能設施專案計畫專區範圍」									
項次	縣市	行政區	段名	地號	魚塭號	土地使用分區	土地使用類別	魚塭面積(平方公尺)	備註
3121	雲林縣	口湖鄉	下湖口段	95-733	5262	一般農業區	農牧用地	2,056.15	*
3122	雲林縣	口湖鄉	下湖口段	95-734	5262	一般農業區	農牧用地	518.78	*
3123	雲林縣	口湖鄉	下湖口段	95-734	5263	一般農業區	農牧用地	3,097.01	*
3124	雲林縣	口湖鄉	下湖口段	95-734	5266	一般農業區	農牧用地	4.52	*
3125	雲林縣	口湖鄉	下湖口段	95-735	5263	一般農業區	農牧用地	251.68	*
3126	雲林縣	口湖鄉	下湖口段	95-735	5264	一般農業區	農牧用地	2,529.77	*
3127	雲林縣	口湖鄉	下湖口段	95-735	5264-1	一般農業區	農牧用地	0.25	*
3128	雲林縣	口湖鄉	下湖口段	95-736	5264	一般農業區	農牧用地	285.39	*
3129	雲林縣	口湖鄉	下湖口段	95-736	5265	一般農業區	農牧用地	2,474.49	*
3130	雲林縣	口湖鄉	下湖口段	95-736	5264-1	一般農業區	農牧用地	0.01	*
3131	雲林縣	口湖鄉	下湖口段	95-737	5265	一般農業區	農牧用地	1,500.25	*
3132	雲林縣	口湖鄉	下湖口段	95-738	5265	一般農業區	農牧用地	284.72	*
3133	雲林縣	口湖鄉	下湖口段	95-738	5291	一般農業區	農牧用地	1,975.75	*
3134	雲林縣	口湖鄉	下湖口段	95-739	5291	一般農業區	農牧用地	2,146.16	*
3135	雲林縣	口湖鄉	下湖口段	95-739	5296	一般農業區	農牧用地	2.19	*
3136	雲林縣	口湖鄉	下湖口段	95-740	5291	一般農業區	養殖用地	293.25	*
3137	雲林縣	口湖鄉	下湖口段	95-740	5293	一般農業區	養殖用地	1,971.98	*
3138	雲林縣	口湖鄉	下湖口段	95-740	5296	一般農業區	養殖用地	0.11	*
3139	雲林縣	口湖鄉	下湖口段	95-741	5249	一般農業區	農牧用地	689.11	*
3140	雲林縣	口湖鄉	下湖口段	95-742	5249	一般農業區	農牧用地	1,357.96	*
3141	雲林縣	口湖鄉	下湖口段	95-743	5248	一般農業區	農牧用地	2,048.69	*
3142	雲林縣	口湖鄉	下湖口段	95-743	5249	一般農業區	農牧用地	356.54	*
3143	雲林縣	口湖鄉	下湖口段	95-747	5246	一般農業區	農牧用地	2,252.93	*
3144	雲林縣	口湖鄉	下湖口段	95-747	5247	一般農業區	農牧用地	314.19	*
3145	雲林縣	口湖鄉	下湖口段	95-748	5244	一般農業區	農牧用地	2,207.74	*
3146	雲林縣	口湖鄉	下湖口段	95-748	5246	一般農業區	農牧用地	351.38	*
3147	雲林縣	口湖鄉	下湖口段	95-749	5244	一般農業區	農牧用地	2,670.91	*
3148	雲林縣	口湖鄉	下湖口段	95-750	5235	一般農業區	農牧用地	4,852.27	*
3149	雲林縣	口湖鄉	下湖口段	95-750	5244	一般農業區	農牧用地	392.25	*
3150	雲林縣	口湖鄉	下湖口段	95-751	3630	一般農業區	農牧用地	2,422.41	*
3151	雲林縣	口湖鄉	下湖口段	95-752	3630	一般農業區	農牧用地	2,394.34	*
3152	雲林縣	口湖鄉	下湖口段	95-756	3641	一般農業區	農牧用地	17.00	*
3153	雲林縣	口湖鄉	下湖口段	95-757	3641	一般農業區	農牧用地	86.48	*
3154	雲林縣	口湖鄉	下湖口段	95-758	3641	一般農業區	農牧用地	26.89	*
3155	雲林縣	口湖鄉	下湖口段	95-758	3649	一般農業區	農牧用地	6.69	*
3156	雲林縣	口湖鄉	下湖口段	95-759	3649	一般農業區	農牧用地	17.75	*
3157	雲林縣	口湖鄉	下湖口段	95-760	3649	一般農業區	農牧用地	35.98	*
3158	雲林縣	口湖鄉	下湖口段	95-761	3649	一般農業區	農牧用地	17.82	*
3159	雲林縣	口湖鄉	下湖口段	95-766	6891	一般農業區	農牧用地	38.29	*
3160	雲林縣	口湖鄉	下湖口段	95-773	6915	一般農業區	農牧用地	11.25	*
3161	雲林縣	口湖鄉	下湖口段	95-774	6915	一般農業區	農牧用地	24.93	*
3162	雲林縣	口湖鄉	下湖口段	95-785	3663-2	一般農業區	農牧用地	28.74	*
3163	雲林縣	口湖鄉	下湖口段	95-786	3663-2	一般農業區	農牧用地	20.65	*
3164	雲林縣	口湖鄉	下湖口段	95-792	5196	一般農業區	農牧用地	169.97	*
3165	雲林縣	口湖鄉	下湖口段	95-793	5196	一般農業區	養殖用地	13.15	*
3166	雲林縣	口湖鄉	下湖口段	95-793	5251	一般農業區	養殖用地	95.44	*
3167	雲林縣	口湖鄉	下湖口段	95-796	5249	一般農業區	農牧用地	24.81	*
3168	雲林縣	口湖鄉	下湖口段	95-797	5249	一般農業區	農牧用地	61.89	*
3169	雲林縣	口湖鄉	下湖口段	95-798	5248	一般農業區	農牧用地	99.90	*
3170	雲林縣	口湖鄉	下湖口段	95-798	5249	一般農業區	農牧用地	16.79	*
3171	雲林縣	口湖鄉	下湖口段	9-58	6870	一般農業區	農牧用地	144.09	*
3172	雲林縣	口湖鄉	下湖口段	9-58	6872	一般農業區	農牧用地	374.97	*
3173	雲林縣	口湖鄉	下湖口段	9-58	6873	一般農業區	農牧用地	1,978.44	*
3174	雲林縣	口湖鄉	下湖口段	95-801	5247	一般農業區	農牧用地	63.84	*
3175	雲林縣	口湖鄉	下湖口段	95-803	5246	一般農業區	農牧用地	153.71	*
3176	雲林縣	口湖鄉	下湖口段	95-803	5247	一般農業區	農牧用地	22.39	*
3177	雲林縣	口湖鄉	下湖口段	95-804	5244	一般農業區	農牧用地	165.24	*
3178	雲林縣	口湖鄉	下湖口段	95-804	5246	一般農業區	農牧用地	10.11	*
3179	雲林縣	口湖鄉	下湖口段	95-805	5244	一般農業區	農牧用地	174.88	*
3180	雲林縣	口湖鄉	下湖口段	95-806	5235	一般農業區	農牧用地	228.24	*

「資訊公開雲林縣口湖鄉養殖漁業經營結合綠能設施專案計畫專區範圍」									
項次	縣市	行政區	段名	地號	魚塭號	土地使用分區	土地使用類別	魚塭面積(平方公尺)	備註
3181	雲林縣	口湖鄉	下湖口段	95-806	5244	一般農業區	農牧用地	22.96	*
3182	雲林縣	口湖鄉	下湖口段	95-807	5234	一般農業區	農牧用地	294.26	*
3183	雲林縣	口湖鄉	下湖口段	95-807	5235	一般農業區	農牧用地	15.65	*
3184	雲林縣	口湖鄉	下湖口段	95-808	5234	一般農業區	農牧用地	342.66	*
3185	雲林縣	口湖鄉	下湖口段	95-808	5235	一般農業區	農牧用地	42.48	*
3186	雲林縣	口湖鄉	下湖口段	95-809	7039	一般農業區	養殖用地	65.26	*
3187	雲林縣	口湖鄉	下湖口段	95-809	7052	一般農業區	養殖用地	1,017.45	*
3188	雲林縣	口湖鄉	下湖口段	95-810	7039	一般農業區	農牧用地	154.87	*
3189	雲林縣	口湖鄉	下湖口段	95-810	7052	一般農業區	農牧用地	1,931.67	*
3190	雲林縣	口湖鄉	下湖口段	95-811	7052	一般農業區	養殖用地	382.72	*
3191	雲林縣	口湖鄉	下湖口段	95-811	7059	一般農業區	養殖用地	2,185.44	*
3192	雲林縣	口湖鄉	下湖口段	95-814	7051	一般農業區	農牧用地	2,572.14	*
3193	雲林縣	口湖鄉	下湖口段	95-814	7052	一般農業區	農牧用地	24.64	*
3194	雲林縣	口湖鄉	下湖口段	95-815	7051	一般農業區	養殖用地	1,549.96	*
3195	雲林縣	口湖鄉	下湖口段	95-816	7050	一般農業區	農牧用地	255.93	*
3196	雲林縣	口湖鄉	下湖口段	95-816	7051	一般農業區	農牧用地	283.13	*
3197	雲林縣	口湖鄉	下湖口段	95-816	7003-1	一般農業區	農牧用地	726.61	*
3198	雲林縣	口湖鄉	下湖口段	95-817	7050	一般農業區	養殖用地	344.34	*
3199	雲林縣	口湖鄉	下湖口段	95-817	7003-1	一般農業區	養殖用地	1,086.03	*
3200	雲林縣	口湖鄉	下湖口段	95-818	7003	一般農業區	養殖用地	218.35	*
3201	雲林縣	口湖鄉	下湖口段	95-818	7050	一般農業區	養殖用地	365.16	*
3202	雲林縣	口湖鄉	下湖口段	95-818	7003-1	一般農業區	養殖用地	831.54	*
3203	雲林縣	口湖鄉	下湖口段	95-819	7003	一般農業區	養殖用地	2,772.48	*
3204	雲林縣	口湖鄉	下湖口段	95-819	7050	一般農業區	養殖用地	188.41	*
3205	雲林縣	口湖鄉	下湖口段	95-819	7003-1	一般農業區	養殖用地	3.85	*
3206	雲林縣	口湖鄉	下湖口段	95-820	7003	一般農業區	養殖用地	243.35	*
3207	雲林縣	口湖鄉	下湖口段	95-820	7047	一般農業區	養殖用地	2,288.31	*
3208	雲林縣	口湖鄉	下湖口段	95-822	7051	一般農業區	農牧用地	177.57	*
3209	雲林縣	口湖鄉	下湖口段	95-822	7052	一般農業區	農牧用地	4.95	*
3210	雲林縣	口湖鄉	下湖口段	95-822	7058	一般農業區	農牧用地	1,950.23	*
3211	雲林縣	口湖鄉	下湖口段	95-822	7059	一般農業區	農牧用地	14.70	*
3212	雲林縣	口湖鄉	下湖口段	95-823	7051	一般農業區	農牧用地	47.96	*
3213	雲林縣	口湖鄉	下湖口段	95-823	7057	一般農業區	農牧用地	1,608.48	*
3214	雲林縣	口湖鄉	下湖口段	95-823	7058	一般農業區	農牧用地	172.78	*
3215	雲林縣	口湖鄉	下湖口段	95-823	7003-1	一般農業區	農牧用地	18.25	*
3216	雲林縣	口湖鄉	下湖口段	95-824	7003	一般農業區	養殖用地	12.67	*
3217	雲林縣	口湖鄉	下湖口段	95-824	7056	一般農業區	養殖用地	1,680.03	*
3218	雲林縣	口湖鄉	下湖口段	95-824	7057	一般農業區	養殖用地	38.96	*
3219	雲林縣	口湖鄉	下湖口段	95-824	7003-1	一般農業區	養殖用地	37.28	*
3220	雲林縣	口湖鄉	下湖口段	95-825	7003	一般農業區	養殖用地	38.77	*
3221	雲林縣	口湖鄉	下湖口段	95-825	7055	一般農業區	養殖用地	1,789.35	*
3222	雲林縣	口湖鄉	下湖口段	95-825	7056	一般農業區	養殖用地	184.07	*
3223	雲林縣	口湖鄉	下湖口段	95-826	7047	一般農業區	養殖用地	27.86	*
3224	雲林縣	口湖鄉	下湖口段	95-826	7055	一般農業區	養殖用地	1,478.99	*
3225	雲林縣	口湖鄉	下湖口段	95-828	7061	一般農業區	養殖用地	2,458.70	*
3226	雲林縣	口湖鄉	下湖口段	95-828	7062	一般農業區	養殖用地	416.24	*
3227	雲林縣	口湖鄉	下湖口段	95-829	7061	一般農業區	養殖用地	2,301.29	*
3228	雲林縣	口湖鄉	下湖口段	95-829	7062	一般農業區	養殖用地	4.20	*
3229	雲林縣	口湖鄉	下湖口段	95-830	7060	一般農業區	養殖用地	248.25	*
3230	雲林縣	口湖鄉	下湖口段	95-830	7061	一般農業區	養殖用地	1,951.09	*
3231	雲林縣	口湖鄉	下湖口段	95-831	7060	一般農業區	養殖用地	3,724.68	*
3232	雲林縣	口湖鄉	下湖口段	95-831	7061	一般農業區	養殖用地	8.52	*
3233	雲林縣	口湖鄉	下湖口段	95-833	7062	一般農業區	養殖用地	775.54	*
3234	雲林縣	口湖鄉	下湖口段	95-834	7061	一般農業區	養殖用地	29.89	*
3235	雲林縣	口湖鄉	下湖口段	95-834	7062	一般農業區	養殖用地	1,235.35	*
3236	雲林縣	口湖鄉	下湖口段	95-835	7060	一般農業區	養殖用地	90.01	*
3237	雲林縣	口湖鄉	下湖口段	95-835	7061	一般農業區	養殖用地	344.54	*
3238	雲林縣	口湖鄉	下湖口段	95-835	7062	一般農業區	養殖用地	1,341.62	*
3239	雲林縣	口湖鄉	下湖口段	95-835	7064	一般農業區	養殖用地	706.18	*
3240	雲林縣	口湖鄉	下湖口段	95-836	7060	一般農業區	養殖用地	1,228.37	*

「資訊公開雲林縣口湖鄉養殖漁業經營結合綠能設施專案計畫專區範圍」									
項次	縣市	行政區	段名	地號	魚塭號	土地使用分區	土地使用類別	魚塭面積(平方公尺)	備註
3241	雲林縣	口湖鄉	下湖口段	95-836	7064	一般農業區	養殖用地	1,915.32	*
3242	雲林縣	口湖鄉	下湖口段	95-845	5204	一般農業區	農牧用地	65.18	*
3243	雲林縣	口湖鄉	下湖口段	95-861	6916	一般農業區	養殖用地	1,899.57	*
3244	雲林縣	口湖鄉	下湖口段	95-862	6918	一般農業區	養殖用地	1,022.03	*
3245	雲林縣	口湖鄉	下湖口段	95-862	6919	一般農業區	養殖用地	1,008.40	*
3246	雲林縣	口湖鄉	下湖口段	95-865	6881	一般農業區	養殖用地	75.15	*
3247	雲林縣	口湖鄉	下湖口段	95-875	6916	一般農業區	養殖用地	868.56	*
3248	雲林縣	口湖鄉	下湖口段	95-876	6919	一般農業區	農牧用地	12.49	*
3249	雲林縣	口湖鄉	下湖口段	95-877	6919	一般農業區	農牧用地	1,430.43	*
3250	雲林縣	口湖鄉	下湖口段	95-878	6919	一般農業區	農牧用地	28.58	*
3251	雲林縣	口湖鄉	下湖口段	95-878	6921	一般農業區	農牧用地	32.84	*
3252	雲林縣	口湖鄉	下湖口段	95-879	6916	一般農業區	養殖用地	552.20	*
3253	雲林縣	口湖鄉	下湖口段	95-883	6917	一般農業區	養殖用地	2,475.54	*
3254	雲林縣	口湖鄉	下湖口段	95-887	6917	一般農業區	農牧用地	413.43	*
3255	雲林縣	口湖鄉	下湖口段	95-887	6919	一般農業區	農牧用地	10.04	*
3256	雲林縣	口湖鄉	下湖口段	95-888	6918	一般農業區	農牧用地	27.89	*
3257	雲林縣	口湖鄉	下湖口段	95-888	6919	一般農業區	農牧用地	263.61	*
3258	雲林縣	口湖鄉	下湖口段	95-889	6918	一般農業區	農牧用地	387.36	*
3259	雲林縣	口湖鄉	下湖口段	95-894	6918	一般農業區	農牧用地	4.90	*
3260	雲林縣	口湖鄉	下湖口段	95-894	6919	一般農業區	農牧用地	21.73	*
3261	雲林縣	口湖鄉	下湖口段	95-894	6921	一般農業區	農牧用地	13.46	*
3262	雲林縣	口湖鄉	下湖口段	95-894	6924	一般農業區	農牧用地	286.15	*
3263	雲林縣	口湖鄉	下湖口段	95-898	6892	一般農業區	農牧用地	0.24	*
3264	雲林縣	口湖鄉	下湖口段	95-899	6906	一般農業區	農牧用地	549.40	*
3265	雲林縣	口湖鄉	下湖口段	95-899	6907	一般農業區	農牧用地	0.13	*
3266	雲林縣	口湖鄉	下湖口段	95-965	7063	一般農業區	養殖用地	96.71	*
3267	雲林縣	口湖鄉	下湖口段	95-965	7066	一般農業區	養殖用地	3,935.86	*
3268	雲林縣	口湖鄉	下湖口段	95-966	7063	一般農業區	養殖用地	33.84	*
3269	雲林縣	口湖鄉	下湖口段	95-966	7066	一般農業區	養殖用地	744.65	*
3270	雲林縣	口湖鄉	下湖口段	9-63	6840	一般農業區	農牧用地	29.34	*
3271	雲林縣	口湖鄉	下湖口段	9-78	5166	一般農業區	養殖用地	7,184.67	*
3272	雲林縣	口湖鄉	下湖口段	9-78	5167	一般農業區	養殖用地	10,633.44	*
3273	雲林縣	口湖鄉	下湖口段	9-78	5168	一般農業區	養殖用地	3,713.74	*
3274	雲林縣	口湖鄉	下湖口段	9-78	5168	一般農業區	養殖用地	183.80	*
3275	雲林縣	口湖鄉	下湖口段	9-78	5172	一般農業區	養殖用地	6,597.94	*
3276	雲林縣	口湖鄉	下湖口段	9-78	5173	一般農業區	養殖用地	6,084.21	*
3277	雲林縣	口湖鄉	下湖口段	9-78	5174	一般農業區	養殖用地	9,723.90	*
3278	雲林縣	口湖鄉	下湖口段	9-79	5178	一般農業區	養殖用地	8,077.19	*
3279	雲林縣	口湖鄉	下湖口段	9-79	5179	一般農業區	養殖用地	917.25	*
3280	雲林縣	口湖鄉	下湖口段	9-83	5171	一般農業區	農牧用地	2,046.35	*
3281	雲林縣	口湖鄉	下湖口段	9-83	5171-1	一般農業區	農牧用地	22.79	*
3282	雲林縣	口湖鄉	下湖口段	9-83	5171-2	一般農業區	農牧用地	5,517.36	*
3283	雲林縣	口湖鄉	下湖口段	9-85	5149	一般農業區	養殖用地	3,525.72	*
3284	雲林縣	口湖鄉	下湖口段	9-85	5150	一般農業區	養殖用地	147.12	*
3285	雲林縣	口湖鄉	下湖口段	9-89	5141	一般農業區	養殖用地	771.26	*
3286	雲林縣	口湖鄉	下湖口段	9-89	5144	一般農業區	養殖用地	77.38	*
3287	雲林縣	口湖鄉	下湖口段	9-9	6763	一般農業區	農牧用地	230.71	*
3288	雲林縣	口湖鄉	下湖口段	9-9	6763-1	一般農業區	農牧用地	1,603.19	*
3289	雲林縣	口湖鄉	口湖段	499	4052	一般農業區	養殖用地	309.46	*
3290	雲林縣	口湖鄉	口湖段	499	4055	一般農業區	養殖用地	11.83	*
3291	雲林縣	口湖鄉	口湖段	499-1	4050	一般農業區	養殖用地	82.56	*
3292	雲林縣	口湖鄉	口湖段	499-1	4051	一般農業區	養殖用地	2,961.97	*
3293	雲林縣	口湖鄉	口湖段	499-1	4052	一般農業區	養殖用地	1,839.39	*
3294	雲林縣	口湖鄉	口湖段	499-1	4053	一般農業區	養殖用地	2,236.91	*
3295	雲林縣	口湖鄉	口湖段	499-1	4055	一般農業區	養殖用地	4,628.96	*
3296	雲林縣	口湖鄉	口湖段	499-1	4165	一般農業區	養殖用地	653.33	*
3297	雲林縣	口湖鄉	口湖段	499-15	4049	一般農業區	養殖用地	1.96	*
3298	雲林縣	口湖鄉	口湖段	499-15	4050	一般農業區	養殖用地	142.33	*
3299	雲林縣	口湖鄉	口湖段	499-15	4051	一般農業區	養殖用地	305.60	*
3300	雲林縣	口湖鄉	口湖段	499-15	4053	一般農業區	養殖用地	4.20	*

「資訊公開雲林縣口湖鄉養殖漁業經營結合綠能設施專案計畫專區範圍」									
項次	縣市	行政區	段名	地號	魚塭號	土地使用分區	土地使用類別	魚塭面積(平方公尺)	備註
3301	雲林縣	口湖鄉	口湖段	499-15	4165	一般農業區	養殖用地	201.35	*
3302	雲林縣	口湖鄉	口湖段	499-16	4049	一般農業區	養殖用地	37.71	*
3303	雲林縣	口湖鄉	口湖段	499-16	4051	一般農業區	養殖用地	132.49	*
3304	雲林縣	口湖鄉	口湖段	502	4165	一般農業區	農牧用地	34.48	*
3305	雲林縣	口湖鄉	口湖段	505-2	4165	一般農業區	農牧用地	851.01	*
3306	雲林縣	口湖鄉	口湖段	505-2	4217	一般農業區	農牧用地	2,267.88	*
3307	雲林縣	口湖鄉	口湖段	505-2	4218	一般農業區	農牧用地	593.23	*
3308	雲林縣	口湖鄉	口湖段	505-2	4219	一般農業區	農牧用地	66.79	*
3309	雲林縣	口湖鄉	口湖段	505-2	4220	一般農業區	農牧用地	288.70	*
3310	雲林縣	口湖鄉	口湖段	505-2	4221	一般農業區	農牧用地	125.15	*
3311	雲林縣	口湖鄉	口湖段	506	4049	一般農業區	養殖用地	51.02	*
3312	雲林縣	口湖鄉	口湖段	506	4051	一般農業區	養殖用地	1,717.62	*
3313	雲林縣	口湖鄉	口湖段	506	4064	一般農業區	養殖用地	7,204.07	*
3314	雲林縣	口湖鄉	口湖段	506	4222	一般農業區	養殖用地	271.03	*
3315	雲林縣	口湖鄉	口湖段	506	4223	一般農業區	養殖用地	315.54	*
3316	雲林縣	口湖鄉	口湖段	506-1	4218	一般農業區	養殖用地	600.50	*
3317	雲林縣	口湖鄉	口湖段	506-1	4219	一般農業區	養殖用地	281.29	*
3318	雲林縣	口湖鄉	口湖段	506-1	4221	一般農業區	養殖用地	663.17	*
3319	雲林縣	口湖鄉	口湖段	506-2	4050	一般農業區	養殖用地	3,688.26	*
3320	雲林縣	口湖鄉	口湖段	506-2	4051	一般農業區	養殖用地	4.10	*
3321	雲林縣	口湖鄉	口湖段	506-2	4064	一般農業區	養殖用地	79.47	*
3322	雲林縣	口湖鄉	口湖段	506-2	4165	一般農業區	養殖用地	2,275.48	*
3323	雲林縣	口湖鄉	口湖段	506-2	4221	一般農業區	養殖用地	37.59	*
3324	雲林縣	口湖鄉	口湖段	506-2	4223	一般農業區	養殖用地	76.63	*
3325	雲林縣	口湖鄉	口湖段	506-3	4222	一般農業區	養殖用地	1,865.01	*
3326	雲林縣	口湖鄉	口湖段	506-3	4223	一般農業區	養殖用地	3,849.43	*
3327	雲林縣	口湖鄉	口湖段	506-3	4229	一般農業區	養殖用地	0.78	*
3328	雲林縣	口湖鄉	口湖段	506-3	4230	一般農業區	養殖用地	43.38	*
3329	雲林縣	口湖鄉	口湖段	506-3	4231	一般農業區	養殖用地	10.57	*
3330	雲林縣	口湖鄉	口湖段	508-2	4212	一般農業區	農牧用地	819.63	*
3331	雲林縣	口湖鄉	口湖段	508-2	4213	一般農業區	農牧用地	1,816.30	*
3332	雲林縣	口湖鄉	口湖段	508-2	4214	一般農業區	農牧用地	737.54	*
3333	雲林縣	口湖鄉	口湖段	508-2	4217	一般農業區	農牧用地	1,765.59	*
3334	雲林縣	口湖鄉	口湖段	508-2	4219	一般農業區	農牧用地	1,241.34	*
3335	雲林縣	口湖鄉	口湖段	508-2	4232-1	一般農業區	農牧用地	16.21	*
3336	雲林縣	口湖鄉	口湖段	509	4207	一般農業區	農牧用地	48.09	*
3337	雲林縣	口湖鄉	口湖段	509	4211	一般農業區	農牧用地	2,640.80	*
3338	雲林縣	口湖鄉	口湖段	509	4213	一般農業區	農牧用地	31.42	*
3339	雲林縣	口湖鄉	口湖段	510	4207	一般農業區	農牧用地	2,240.12	*
3340	雲林縣	口湖鄉	口湖段	511	4207	一般農業區	農牧用地	1,370.55	*
3341	雲林縣	口湖鄉	口湖段	591-6	4171	一般農業區	農牧用地	1,055.99	*
3342	雲林縣	口湖鄉	口湖段	591-6	4172	一般農業區	農牧用地	791.33	*
3343	雲林縣	口湖鄉	口湖段	591-6	4173	一般農業區	農牧用地	550.42	*
3344	雲林縣	口湖鄉	口湖段	591-6	4174	一般農業區	農牧用地	128.51	*
3345	雲林縣	口湖鄉	口湖段	591-6	4185	一般農業區	農牧用地	3,921.48	*
3346	雲林縣	口湖鄉	口湖段	591-6	4186	一般農業區	農牧用地	714.50	*
3347	雲林縣	口湖鄉	口湖段	591-6	4188	一般農業區	農牧用地	98.62	*
3348	雲林縣	口湖鄉	口湖段	591-6	4237	一般農業區	農牧用地	178.57	*
3349	雲林縣	口湖鄉	口湖段	591-8	4188	一般農業區	養殖用地	3.38	*
3350	雲林縣	口湖鄉	口湖段	601	4185	一般農業區	農牧用地	1,209.37	*
3351	雲林縣	口湖鄉	口湖段	602	4202	一般農業區	農牧用地	2,299.25	*
3352	雲林縣	口湖鄉	口湖段	603-2	4207	一般農業區	農牧用地	1,870.75	*
3353	雲林縣	口湖鄉	口湖段	603-4	4202	一般農業區	農牧用地	2,965.22	*
3354	雲林縣	口湖鄉	口湖段	604	4202	一般農業區	農牧用地	2,961.29	*
3355	雲林縣	口湖鄉	口湖段	605	4207	一般農業區	農牧用地	683.77	*
3356	雲林縣	口湖鄉	口湖段	606	4206	一般農業區	養殖用地	351.45	*
3357	雲林縣	口湖鄉	口湖段	606	4239	一般農業區	養殖用地	1,648.50	*
3358	雲林縣	口湖鄉	口湖段	606	4240	一般農業區	養殖用地	2,376.59	*
3359	雲林縣	口湖鄉	口湖段	606	4241	一般農業區	養殖用地	399.29	*
3360	雲林縣	口湖鄉	口湖段	606	4243	一般農業區	養殖用地	2.77	*

「資訊公開雲林縣口湖鄉養殖漁業經營結合綠能設施專案計畫專區範圍」									
項次	縣市	行政區	段名	地號	魚塭號	土地使用分區	土地使用類別	魚塭面積(平方公尺)	備註
3361	雲林縣	口湖鄉	口湖段	607	4242	一般農業區	養殖用地	574.60	*
3362	雲林縣	口湖鄉	口湖段	607	4243	一般農業區	養殖用地	0.07	*
3363	雲林縣	口湖鄉	口湖段	608	4198	一般農業區	養殖用地	518.37	*
3364	雲林縣	口湖鄉	口湖段	608	4241	一般農業區	養殖用地	84.22	*
3365	雲林縣	口湖鄉	口湖段	609	4125	一般農業區	養殖用地	7.99	*
3366	雲林縣	口湖鄉	口湖段	609	4192	一般農業區	養殖用地	761.64	*
3367	雲林縣	口湖鄉	口湖段	609	4194	一般農業區	養殖用地	2,348.03	*
3368	雲林縣	口湖鄉	口湖段	609	4196	一般農業區	養殖用地	4,195.22	*
3369	雲林縣	口湖鄉	口湖段	609	4200	一般農業區	養殖用地	896.95	*
3370	雲林縣	口湖鄉	口湖段	610	4245	一般農業區	農牧用地	2,157.10	*
3371	雲林縣	口湖鄉	口湖段	610	4246	一般農業區	農牧用地	1,937.99	*
3372	雲林縣	口湖鄉	口湖段	610	4247	一般農業區	農牧用地	563.58	*
3373	雲林縣	口湖鄉	口湖段	610	4248	一般農業區	農牧用地	909.65	*
3374	雲林縣	口湖鄉	口湖段	610	4249	一般農業區	農牧用地	5,256.04	*
3375	雲林縣	口湖鄉	口湖段	610	4250	一般農業區	農牧用地	214.30	*
3376	雲林縣	口湖鄉	口湖段	610	4366	一般農業區	農牧用地	423.74	*
3377	雲林縣	口湖鄉	口湖段	610	4246-1	一般農業區	農牧用地	221.00	*
3378	雲林縣	口湖鄉	口湖段	611	4245	一般農業區	養殖用地	1,669.98	*
3379	雲林縣	口湖鄉	口湖段	611	4246	一般農業區	養殖用地	284.46	*
3380	雲林縣	口湖鄉	口湖段	611	4247	一般農業區	養殖用地	1,604.18	*
3381	雲林縣	口湖鄉	口湖段	611	4248	一般農業區	養殖用地	3,629.80	*
3382	雲林縣	口湖鄉	口湖段	611	4249	一般農業區	養殖用地	412.22	*
3383	雲林縣	口湖鄉	口湖段	611	4250	一般農業區	養殖用地	4,209.22	*
3384	雲林縣	口湖鄉	口湖段	611	4363	一般農業區	養殖用地	2,118.18	*
3385	雲林縣	口湖鄉	口湖段	611	4364	一般農業區	養殖用地	1,807.42	*
3386	雲林縣	口湖鄉	口湖段	611	4365	一般農業區	養殖用地	116.87	*
3387	雲林縣	口湖鄉	口湖段	611	4366	一般農業區	養殖用地	1,869.05	*
3388	雲林縣	口湖鄉	口湖段	611	4367	一般農業區	養殖用地	1,233.33	*
3389	雲林縣	口湖鄉	口湖段	611	4246-1	一般農業區	養殖用地	1,603.50	*
3390	雲林縣	口湖鄉	口湖段	611-2	4361	一般農業區	養殖用地	2,264.03	*
3391	雲林縣	口湖鄉	口湖段	611-2	4362	一般農業區	養殖用地	1,990.72	*
3392	雲林縣	口湖鄉	口湖段	611-2	4363	一般農業區	養殖用地	127.11	*
3393	雲林縣	口湖鄉	口湖段	611-2	4364	一般農業區	養殖用地	192.40	*
3394	雲林縣	口湖鄉	口湖段	611-2	4365	一般農業區	養殖用地	2,054.67	*
3395	雲林縣	口湖鄉	口湖段	611-2	4366	一般農業區	養殖用地	2,453.50	*
3396	雲林縣	口湖鄉	口湖段	611-2	4367	一般農業區	養殖用地	5,593.61	*
3397	雲林縣	口湖鄉	口湖段	616-10	4138-1	一般農業區	農牧用地	31.40	*
3398	雲林縣	口湖鄉	口湖段	616-13	4251	一般農業區	養殖用地	3,797.07	*
3399	雲林縣	口湖鄉	口湖段	616-13	4252	一般農業區	養殖用地	2,625.98	*
3400	雲林縣	口湖鄉	口湖段	616-13	4253	一般農業區	養殖用地	59.40	*
3401	雲林縣	口湖鄉	口湖段	616-13	4253	一般農業區	養殖用地	1.49	*
3402	雲林縣	口湖鄉	口湖段	616-13	4254	一般農業區	養殖用地	6,412.66	*
3403	雲林縣	口湖鄉	口湖段	616-13	4255	一般農業區	養殖用地	22.75	*
3404	雲林縣	口湖鄉	口湖段	616-13	4256	一般農業區	養殖用地	876.74	*
3405	雲林縣	口湖鄉	口湖段	616-13	4259	一般農業區	養殖用地	70.17	*
3406	雲林縣	口湖鄉	口湖段	616-13	4374	一般農業區	養殖用地	4,501.89	*
3407	雲林縣	口湖鄉	口湖段	616-15	4137	一般農業區	養殖用地	6.19	*
3408	雲林縣	口湖鄉	口湖段	616-15	4138	一般農業區	養殖用地	528.64	*
3409	雲林縣	口湖鄉	口湖段	616-15	4139	一般農業區	養殖用地	1,387.53	*
3410	雲林縣	口湖鄉	口湖段	616-15	4140	一般農業區	養殖用地	2,409.27	*
3411	雲林縣	口湖鄉	口湖段	616-15	4141	一般農業區	養殖用地	2,727.13	*
3412	雲林縣	口湖鄉	口湖段	616-15	4143	一般農業區	養殖用地	1,441.17	*
3413	雲林縣	口湖鄉	口湖段	616-15	4138-1	一般農業區	養殖用地	1,878.96	*
3414	雲林縣	口湖鄉	口湖段	616-17	4136	一般農業區	養殖用地	703.61	*
3415	雲林縣	口湖鄉	口湖段	616-17	4137	一般農業區	養殖用地	1,324.18	*
3416	雲林縣	口湖鄉	口湖段	616-17	4138	一般農業區	養殖用地	923.80	*
3417	雲林縣	口湖鄉	口湖段	616-17	4140	一般農業區	養殖用地	275.26	*
3418	雲林縣	口湖鄉	口湖段	616-17	4138-1	一般農業區	養殖用地	187.64	*
3419	雲林縣	口湖鄉	口湖段	616-17	4272-1	一般農業區	養殖用地	18.40	*
3420	雲林縣	口湖鄉	口湖段	616-23	4187	一般農業區	養殖用地	789.48	*

「資訊公開雲林縣口湖鄉養殖漁業經營結合綠能設施專案計畫專區範圍」									
項次	縣市	行政區	段名	地號	魚塭號	土地使用分區	土地使用類別	魚塭面積(平方公尺)	備註
3421	雲林縣	口湖鄉	口湖段	616-23	4188	一般農業區	養殖用地	618.66	*
3422	雲林縣	口湖鄉	口湖段	616-29	4219	一般農業區	養殖用地	31.12	*
3423	雲林縣	口湖鄉	口湖段	616-29	4221	一般農業區	養殖用地	67.18	*
3424	雲林縣	口湖鄉	口湖段	616-29	4229	一般農業區	養殖用地	1,349.13	*
3425	雲林縣	口湖鄉	口湖段	616-29	4230	一般農業區	養殖用地	1,695.78	*
3426	雲林縣	口湖鄉	口湖段	616-29	4231	一般農業區	養殖用地	1,409.84	*
3427	雲林縣	口湖鄉	口湖段	616-29	4232	一般農業區	養殖用地	869.77	*
3428	雲林縣	口湖鄉	口湖段	616-29	4233	一般農業區	養殖用地	0.24	*
3429	雲林縣	口湖鄉	口湖段	616-29	4229-1	一般農業區	養殖用地	1,822.88	*
3430	雲林縣	口湖鄉	口湖段	616-29	4230-1	一般農業區	養殖用地	1,873.10	*
3431	雲林縣	口湖鄉	口湖段	616-29	4231-1	一般農業區	養殖用地	1,346.38	*
3432	雲林縣	口湖鄉	口湖段	616-29	4232-1	一般農業區	養殖用地	1,026.43	*
3433	雲林縣	口湖鄉	口湖段	616-3	4125	一般農業區	養殖用地	2,492.96	*
3434	雲林縣	口湖鄉	口湖段	616-3	4171	一般農業區	養殖用地	0.35	*
3435	雲林縣	口湖鄉	口湖段	616-3	4172	一般農業區	養殖用地	232.73	*
3436	雲林縣	口湖鄉	口湖段	616-3	4173	一般農業區	養殖用地	592.41	*
3437	雲林縣	口湖鄉	口湖段	616-3	4174	一般農業區	養殖用地	359.36	*
3438	雲林縣	口湖鄉	口湖段	616-3	4185	一般農業區	養殖用地	66.83	*
3439	雲林縣	口湖鄉	口湖段	616-3	4186	一般農業區	養殖用地	2,783.93	*
3440	雲林縣	口湖鄉	口湖段	616-3	4187	一般農業區	養殖用地	615.55	*
3441	雲林縣	口湖鄉	口湖段	616-3	4188	一般農業區	養殖用地	532.76	*
3442	雲林縣	口湖鄉	口湖段	616-3	4189	一般農業區	養殖用地	4,451.22	*
3443	雲林縣	口湖鄉	口湖段	616-3	4190	一般農業區	養殖用地	742.82	*
3444	雲林縣	口湖鄉	口湖段	616-3	4192	一般農業區	養殖用地	4,188.15	*
3445	雲林縣	口湖鄉	口湖段	616-3	4194	一般農業區	養殖用地	365.52	*
3446	雲林縣	口湖鄉	口湖段	616-3	4194	一般農業區	養殖用地	1,635.31	*
3447	雲林縣	口湖鄉	口湖段	616-3	4196	一般農業區	養殖用地	106.15	*
3448	雲林縣	口湖鄉	口湖段	616-3	4196	一般農業區	養殖用地	52.57	*
3449	雲林縣	口湖鄉	口湖段	616-3	4196	一般農業區	養殖用地	93.08	*
3450	雲林縣	口湖鄉	口湖段	616-3	4198	一般農業區	養殖用地	2.71	*
3451	雲林縣	口湖鄉	口湖段	616-3	4200	一般農業區	養殖用地	2,463.84	*
3452	雲林縣	口湖鄉	口湖段	616-3	4201	一般農業區	養殖用地	2,845.73	*
3453	雲林縣	口湖鄉	口湖段	616-3	4202	一般農業區	養殖用地	0.01	*
3454	雲林縣	口湖鄉	口湖段	616-3	4202	一般農業區	養殖用地	47.93	*
3455	雲林縣	口湖鄉	口湖段	616-3	4206	一般農業區	養殖用地	137.17	*
3456	雲林縣	口湖鄉	口湖段	616-3	4237	一般農業區	養殖用地	2,762.29	*
3457	雲林縣	口湖鄉	口湖段	616-3	4238	一般農業區	養殖用地	3,062.39	*
3458	雲林縣	口湖鄉	口湖段	616-3	4240	一般農業區	養殖用地	64.70	*
3459	雲林縣	口湖鄉	口湖段	616-3	4241	一般農業區	養殖用地	97.01	*
3460	雲林縣	口湖鄉	口湖段	616-30	4211	一般農業區	養殖用地	3.95	*
3461	雲林縣	口湖鄉	口湖段	616-30	4214	一般農業區	養殖用地	138.34	*
3462	雲林縣	口湖鄉	口湖段	616-30	4233	一般農業區	養殖用地	1,722.69	*
3463	雲林縣	口湖鄉	口湖段	616-30	4235	一般農業區	養殖用地	3,379.38	*
3464	雲林縣	口湖鄉	口湖段	616-30	4236	一般農業區	養殖用地	2,107.77	*
3465	雲林縣	口湖鄉	口湖段	616-31	4198	一般農業區	養殖用地	1,758.14	*
3466	雲林縣	口湖鄉	口湖段	616-31	4199	一般農業區	養殖用地	3,212.38	*
3467	雲林縣	口湖鄉	口湖段	616-31	4202	一般農業區	養殖用地	4.37	*
3468	雲林縣	口湖鄉	口湖段	616-31	4206	一般農業區	養殖用地	660.99	*
3469	雲林縣	口湖鄉	口湖段	616-31	4207	一般農業區	養殖用地	35.85	*
3470	雲林縣	口湖鄉	口湖段	616-31	4207	一般農業區	養殖用地	5.30	*
3471	雲林縣	口湖鄉	口湖段	616-31	4207	一般農業區	養殖用地	63.60	*
3472	雲林縣	口湖鄉	口湖段	616-31	4211	一般農業區	養殖用地	75.49	*
3473	雲林縣	口湖鄉	口湖段	616-31	4239	一般農業區	養殖用地	415.77	*
3474	雲林縣	口湖鄉	口湖段	616-31	4240	一般農業區	養殖用地	11.42	*
3475	雲林縣	口湖鄉	口湖段	616-31	4240	一般農業區	養殖用地	31.83	*
3476	雲林縣	口湖鄉	口湖段	616-31	4240	一般農業區	養殖用地	322.12	*
3477	雲林縣	口湖鄉	口湖段	616-31	4241	一般農業區	養殖用地	2,132.21	*
3478	雲林縣	口湖鄉	口湖段	616-31	4242	一般農業區	養殖用地	1,400.26	*
3479	雲林縣	口湖鄉	口湖段	616-31	4242	一般農業區	養殖用地	111.83	*
3480	雲林縣	口湖鄉	口湖段	616-31	4243	一般農業區	養殖用地	1,822.89	*



「資訊公開雲林縣口湖鄉養殖漁業經營結合綠能設施專案計畫專區範圍」									
項次	縣市	行政區	段名	地號	魚塭號	土地使用分區	土地使用類別	魚塭面積(平方公尺)	備註
3481	雲林縣	口湖鄉	口湖段	616-33	4252	一般農業區	養殖用地	2,340.73	*
3482	雲林縣	口湖鄉	口湖段	616-33	4254	一般農業區	養殖用地	154.36	*
3483	雲林縣	口湖鄉	口湖段	616-34	4246-1	一般農業區	養殖用地	73.35	*
3484	雲林縣	口湖鄉	口湖段	616-8	4126	一般農業區	養殖用地	811.54	*
3485	雲林縣	口湖鄉	口湖段	616-8	4127	一般農業區	養殖用地	847.47	*
3486	雲林縣	口湖鄉	口湖段	616-8	4150	一般農業區	養殖用地	13.52	*
3487	雲林縣	口湖鄉	口湖段	616-8	4256	一般農業區	養殖用地	5,945.80	*
3488	雲林縣	口湖鄉	口湖段	616-8	4259	一般農業區	養殖用地	1,444.22	*
3489	雲林縣	口湖鄉	口湖段	616-8	4260	一般農業區	養殖用地	873.57	*
3490	雲林縣	口湖鄉	口湖段	616-8	4261	一般農業區	養殖用地	285.92	*
3491	雲林縣	口湖鄉	口湖段	616-8	4262	一般農業區	養殖用地	1,520.22	*
3492	雲林縣	口湖鄉	口湖段	616-8	4263	一般農業區	養殖用地	1,362.29	*
3493	雲林縣	口湖鄉	口湖段	616-8	4264	一般農業區	養殖用地	1,409.67	*
3494	雲林縣	口湖鄉	口湖段	616-8	4265	一般農業區	養殖用地	995.85	*
3495	雲林縣	口湖鄉	口湖段	616-8	4266	一般農業區	養殖用地	1,949.92	*
3496	雲林縣	口湖鄉	口湖段	616-8	4267	一般農業區	養殖用地	1,577.64	*
3497	雲林縣	口湖鄉	口湖段	616-8	4268	一般農業區	養殖用地	1,124.55	*
3498	雲林縣	口湖鄉	口湖段	616-8	4269	一般農業區	養殖用地	1,719.07	*
3499	雲林縣	口湖鄉	口湖段	616-8	4270	一般農業區	養殖用地	2,410.42	*
3500	雲林縣	口湖鄉	口湖段	616-8	4271	一般農業區	養殖用地	2,246.07	*
3501	雲林縣	口湖鄉	口湖段	616-8	4272	一般農業區	養殖用地	1,841.47	*
3502	雲林縣	口湖鄉	口湖段	616-8	4273	一般農業區	養殖用地	980.80	*
3503	雲林縣	口湖鄉	口湖段	616-8	4138-1	一般農業區	養殖用地	1.32	*
3504	雲林縣	口湖鄉	口湖段	616-8	4269-1	一般農業區	養殖用地	1,406.99	*
3505	雲林縣	口湖鄉	口湖段	616-8	4272-1	一般農業區	養殖用地	1,556.20	*
3506	雲林縣	口湖鄉	口湖段	616-8	4273-1	一般農業區	養殖用地	1,264.91	*
3507	雲林縣	口湖鄉	口湖段	853-18	3092	一般農業區	農牧用地	1,885.68	*
3508	雲林縣	口湖鄉	口湖段	853-18	3092-1	一般農業區	農牧用地	701.51	*
3509	雲林縣	口湖鄉	口湖段	853-18	3092-2	一般農業區	農牧用地	2,244.28	*
3510	雲林縣	口湖鄉	口湖段	853-18	3092-3	一般農業區	農牧用地	615.20	*
3511	雲林縣	口湖鄉	口湖段	853-25	3090-1	一般農業區	農牧用地	536.11	*
3512	雲林縣	口湖鄉	口湖段	853-25	3092-3	一般農業區	農牧用地	7.90	*
3513	雲林縣	口湖鄉	口湖段	853-37	3090-1	一般農業區	農牧用地	411.22	*
3514	雲林縣	口湖鄉	口湖段	853-39	3092-3	一般農業區	農牧用地	305.64	*
3515	雲林縣	口湖鄉	口湖段	871-2	3092	一般農業區	農牧用地	8.66	*
3516	雲林縣	口湖鄉	口湖段	871-2	3092-1	一般農業區	農牧用地	668.40	*
3517	雲林縣	口湖鄉	口湖段	871-2	3092-3	一般農業區	農牧用地	345.29	*
3518	雲林縣	口湖鄉	口湖段	872-2	3090-1	一般農業區	農牧用地	217.04	*
3519	雲林縣	口湖鄉	口湖段	872-2	3092-3	一般農業區	農牧用地	134.69	*
3520	雲林縣	口湖鄉	口湖段	873-4	3090-1	一般農業區	農牧用地	116.10	*
3521	雲林縣	口湖鄉	水井段	163-108	2451	一般農業區	農牧用地	93.55	*
3522	雲林縣	口湖鄉	水井段	163-125	2435	一般農業區	農牧用地	0.16	*
3523	雲林縣	口湖鄉	水井段	163-75	2451	一般農業區	養殖用地	725.72	*
3524	雲林縣	口湖鄉	水井段	163-78	2435	一般農業區	農牧用地	164.83	*
3525	雲林縣	口湖鄉	水井段	163-80	2435	一般農業區	養殖用地	695.90	*
3526	雲林縣	口湖鄉	水井段	163-80	2445	一般農業區	養殖用地	1,997.73	*
3527	雲林縣	口湖鄉	水井段	163-80	2446	一般農業區	養殖用地	893.96	*
3528	雲林縣	口湖鄉	水井段	163-80	2447	一般農業區	養殖用地	873.01	*
3529	雲林縣	口湖鄉	水井段	163-80	2448	一般農業區	養殖用地	1,833.76	*
3530	雲林縣	口湖鄉	水井段	379-2	3778	一般農業區	養殖用地	111.02	*
3531	雲林縣	口湖鄉	水井段	381	3720	一般農業區	養殖用地	1,825.99	*
3532	雲林縣	口湖鄉	水井段	381	3778	一般農業區	養殖用地	8.60	*
3533	雲林縣	口湖鄉	水井段	381	3778	一般農業區	養殖用地	3.42	*
3534	雲林縣	口湖鄉	水井段	381-2	3778	一般農業區	養殖用地	1,531.35	*
3535	雲林縣	口湖鄉	水井段	382	3720	一般農業區	養殖用地	31.58	*
3536	雲林縣	口湖鄉	水井段	382	3721	一般農業區	養殖用地	3,433.72	*
3537	雲林縣	口湖鄉	水井段	383	3721	一般農業區	農牧用地	155.90	*
3538	雲林縣	口湖鄉	水井段	383-1	3721	一般農業區	養殖用地	900.83	*
3539	雲林縣	口湖鄉	水井段	384	3722	一般農業區	養殖用地	7,906.34	*
3540	雲林縣	口湖鄉	水井段	385	3722	一般農業區	養殖用地	0.04	*

「資訊公開雲林縣口湖鄉養殖漁業經營結合綠能設施專案計畫專區範圍」									
項次	縣市	行政區	段名	地號	魚塭號	土地使用分區	土地使用類別	魚塭面積(平方公尺)	備註
3541	雲林縣	口湖鄉	水井段	385	3723	一般農業區	養殖用地	1,488.54	*
3542	雲林縣	口湖鄉	水井段	386	3723	一般農業區	養殖用地	1,771.25	*
3543	雲林縣	口湖鄉	水井段	387	3723	一般農業區	養殖用地	1,467.06	*
3544	雲林縣	口湖鄉	水井段	388	3723	一般農業區	養殖用地	2,108.88	*
3545	雲林縣	口湖鄉	水井段	393	3735	一般農業區	養殖用地	11,279.92	*
3546	雲林縣	口湖鄉	水井段	393-1	3735	一般農業區	養殖用地	1,768.03	*
3547	雲林縣	口湖鄉	水井段	393-1	3736-1	一般農業區	養殖用地	1,467.48	*
3548	雲林縣	口湖鄉	水井段	399	3737	一般農業區	養殖用地	8,320.94	*
3549	雲林縣	口湖鄉	水井段	399	3737-1	一般農業區	養殖用地	1,212.12	*
3550	雲林縣	口湖鄉	水井段	400	3737-1	一般農業區	養殖用地	3,810.48	*
3551	雲林縣	口湖鄉	水井段	403	3831	一般農業區	農牧用地	314.70	*
3552	雲林縣	口湖鄉	水井段	404	3831	一般農業區	農牧用地	1,840.91	*
3553	雲林縣	口湖鄉	水井段	404	3842	一般農業區	農牧用地	188.36	*
3554	雲林縣	口湖鄉	水井段	405	3840	一般農業區	養殖用地	804.52	*
3555	雲林縣	口湖鄉	水井段	405	3841	一般農業區	養殖用地	1,063.58	*
3556	雲林縣	口湖鄉	水井段	405	3842	一般農業區	養殖用地	861.81	*
3557	雲林縣	口湖鄉	水井段	405	3840-1	一般農業區	養殖用地	625.35	*
3558	雲林縣	口湖鄉	水井段	406	3840-1	一般農業區	農牧用地	51.34	*
3559	雲林縣	口湖鄉	水井段	407	3775	一般農業區	養殖用地	171.72	*
3560	雲林縣	口湖鄉	水井段	407	3839	一般農業區	養殖用地	226.38	*
3561	雲林縣	口湖鄉	水井段	407	3840	一般農業區	養殖用地	434.03	*
3562	雲林縣	口湖鄉	水井段	407	3840-1	一般農業區	養殖用地	524.51	*
3563	雲林縣	口湖鄉	水井段	408	3774	一般農業區	養殖用地	196.88	*
3564	雲林縣	口湖鄉	水井段	408	3775	一般農業區	養殖用地	1,333.85	*
3565	雲林縣	口湖鄉	水井段	408	3839	一般農業區	養殖用地	948.54	*
3566	雲林縣	口湖鄉	水井段	409	3773	一般農業區	養殖用地	256.07	*
3567	雲林縣	口湖鄉	水井段	409	3774	一般農業區	養殖用地	3,990.73	*
3568	雲林縣	口湖鄉	水井段	410-1	3773	一般農業區	養殖用地	1,276.24	*
3569	雲林縣	口湖鄉	水井段	411	3769	一般農業區	養殖用地	309.10	*
3570	雲林縣	口湖鄉	水井段	411	3773	一般農業區	養殖用地	686.25	*
3571	雲林縣	口湖鄉	水井段	411	3794	一般農業區	養殖用地	568.83	*
3572	雲林縣	口湖鄉	水井段	411	3794-1	一般農業區	養殖用地	226.13	*
3573	雲林縣	口湖鄉	水井段	412	3769	一般農業區	養殖用地	1,420.71	*
3574	雲林縣	口湖鄉	水井段	412	3770	一般農業區	養殖用地	249.83	*
3575	雲林縣	口湖鄉	水井段	412	3794	一般農業區	養殖用地	1,448.31	*
3576	雲林縣	口湖鄉	水井段	412	3794-1	一般農業區	養殖用地	902.00	*
3577	雲林縣	口湖鄉	水井段	413	3770	一般農業區	養殖用地	860.26	*
3578	雲林縣	口湖鄉	水井段	413	3770-1	一般農業區	養殖用地	29.88	*
3579	雲林縣	口湖鄉	水井段	413-1	3770-1	一般農業區	農牧用地	107.83	*
3580	雲林縣	口湖鄉	水井段	414	3770	一般農業區	養殖用地	1,521.33	*
3581	雲林縣	口湖鄉	水井段	414	3771	一般農業區	養殖用地	105.52	*
3582	雲林縣	口湖鄉	水井段	414	3770-1	一般農業區	養殖用地	1,289.88	*
3583	雲林縣	口湖鄉	水井段	414	3771-2	一般農業區	養殖用地	77.11	*
3584	雲林縣	口湖鄉	水井段	415	3771	一般農業區	養殖用地	947.92	*
3585	雲林縣	口湖鄉	水井段	415	3796	一般農業區	養殖用地	65.96	*
3586	雲林縣	口湖鄉	水井段	415	3771-1	一般農業區	養殖用地	1,203.05	*
3587	雲林縣	口湖鄉	水井段	415	3771-2	一般農業區	養殖用地	852.35	*
3588	雲林縣	口湖鄉	水井段	415	3796-1	一般農業區	養殖用地	66.03	*
3589	雲林縣	口湖鄉	水井段	415	3796-2	一般農業區	養殖用地	44.33	*
3590	雲林縣	口湖鄉	水井段	416	3796	一般農業區	養殖用地	1,251.83	*
3591	雲林縣	口湖鄉	水井段	416	3798	一般農業區	養殖用地	200.73	*
3592	雲林縣	口湖鄉	水井段	416	3796-1	一般農業區	養殖用地	1,299.89	*
3593	雲林縣	口湖鄉	水井段	416	3796-2	一般農業區	養殖用地	1,479.19	*
3594	雲林縣	口湖鄉	水井段	416	3798-1	一般農業區	養殖用地	142.88	*
3595	雲林縣	口湖鄉	水井段	416-1	3796-2	一般農業區	農牧用地	207.59	*
3596	雲林縣	口湖鄉	水井段	416-1	3796-2	一般農業區	農牧用地	0.45	*
3597	雲林縣	口湖鄉	水井段	417	3798	一般農業區	農牧用地	667.07	*
3598	雲林縣	口湖鄉	水井段	417	3798-1	一般農業區	農牧用地	680.91	*
3599	雲林縣	口湖鄉	水井段	417	3798-2	一般農業區	農牧用地	101.64	*
3600	雲林縣	口湖鄉	水井段	418	3798	一般農業區	農牧用地	564.99	*

「資訊公開雲林縣口湖鄉養殖漁業經營結合綠能設施專案計畫專區範圍」									
項次	縣市	行政區	段名	地號	魚塭號	土地使用分區	土地使用類別	魚塭面積(平方公尺)	備註
3601	雲林縣	口湖鄉	水井段	418	3798-1	一般農業區	農牧用地	662.42	*
3602	雲林縣	口湖鄉	水井段	418	3798-2	一般農業區	農牧用地	473.83	*
3603	雲林縣	口湖鄉	水井段	440	3808	一般農業區	養殖用地	628.47	*
3604	雲林縣	口湖鄉	水井段	440	3809	一般農業區	養殖用地	3,490.97	*
3605	雲林縣	口湖鄉	水井段	440-1	3808	一般農業區	農牧用地	162.24	*
3606	雲林縣	口湖鄉	水井段	440-1	3809	一般農業區	農牧用地	1.73	*
3607	雲林縣	口湖鄉	水井段	441	3809	一般農業區	養殖用地	1,897.98	*
3608	雲林縣	口湖鄉	水井段	442	3809	一般農業區	養殖用地	408.37	*
3609	雲林縣	口湖鄉	水井段	442	3807-1	一般農業區	養殖用地	264.09	*
3610	雲林縣	口湖鄉	水井段	442-1	3807-1	一般農業區	農牧用地	4.36	*
3611	雲林縣	口湖鄉	水井段	443	3807-1	一般農業區	養殖用地	3,372.67	*
3612	雲林縣	口湖鄉	水井段	444	3807-1	一般農業區	養殖用地	1,807.36	*
3613	雲林縣	口湖鄉	水井段	444-1	3807-1	一般農業區	農牧用地	380.64	*
3614	雲林縣	口湖鄉	水井段	445	3807-1	一般農業區	養殖用地	2,842.56	*
3615	雲林縣	口湖鄉	水井段	446	3807-1	一般農業區	養殖用地	3,263.38	*
3616	雲林縣	口湖鄉	水井段	446-1	3807-1	一般農業區	農牧用地	461.61	*
3617	雲林縣	口湖鄉	水井段	447	3806	一般農業區	養殖用地	3,788.18	*
3618	雲林縣	口湖鄉	水井段	447	3807-1	一般農業區	養殖用地	220.61	*
3619	雲林縣	口湖鄉	水井段	448	3806	一般農業區	養殖用地	4,585.50	*
3620	雲林縣	口湖鄉	水井段	449	3806	一般農業區	養殖用地	1,595.86	*
3621	雲林縣	口湖鄉	水井段	450	3805	一般農業區	養殖用地	1,241.32	*
3622	雲林縣	口湖鄉	水井段	450	3806	一般農業區	養殖用地	344.45	*
3623	雲林縣	口湖鄉	水井段	451	3805	一般農業區	養殖用地	7,231.09	*
3624	雲林縣	口湖鄉	水井段	451	9012	一般農業區	養殖用地	374.42	*
3625	雲林縣	口湖鄉	水井段	451	9013	一般農業區	養殖用地	459.07	*
3626	雲林縣	口湖鄉	水井段	451-1	3805	一般農業區	農牧用地	171.54	*
3627	雲林縣	口湖鄉	水井段	451-1	9012	一般農業區	農牧用地	183.63	*
3628	雲林縣	口湖鄉	水井段	451-1	9013	一般農業區	農牧用地	41.05	*
3629	雲林縣	口湖鄉	水井段	453	3803	一般農業區	養殖用地	1,196.15	*
3630	雲林縣	口湖鄉	水井段	453	3805	一般農業區	養殖用地	299.19	*
3631	雲林縣	口湖鄉	水井段	453	9012	一般農業區	養殖用地	0.00	*
3632	雲林縣	口湖鄉	水井段	453	9013	一般農業區	養殖用地	6.25	*
3633	雲林縣	口湖鄉	水井段	453	3803-1	一般農業區	養殖用地	995.62	*
3634	雲林縣	口湖鄉	水井段	454	3784	一般農業區	養殖用地	636.68	*
3635	雲林縣	口湖鄉	水井段	454	3785	一般農業區	養殖用地	806.95	*
3636	雲林縣	口湖鄉	水井段	454	3786	一般農業區	養殖用地	32.70	*
3637	雲林縣	口湖鄉	水井段	454	3786	一般農業區	養殖用地	44.84	*
3638	雲林縣	口湖鄉	水井段	454	3803-1	一般農業區	養殖用地	43.74	*
3639	雲林縣	口湖鄉	水井段	454	3803-1	一般農業區	養殖用地	4.64	*
3640	雲林縣	口湖鄉	水井段	454-1	3803	一般農業區	養殖用地	1,033.24	*
3641	雲林縣	口湖鄉	水井段	454-1	3803-1	一般農業區	養殖用地	897.49	*
3642	雲林縣	口湖鄉	水井段	455	3786	一般農業區	農牧用地	251.05	*
3643	雲林縣	口湖鄉	水井段	455-1	3785	一般農業區	養殖用地	32.44	*
3644	雲林縣	口湖鄉	水井段	455-1	3786	一般農業區	養殖用地	6,406.94	*
3645	雲林縣	口湖鄉	水井段	455-1	3803	一般農業區	養殖用地	96.67	*
3646	雲林縣	口湖鄉	水井段	455-1	3803-1	一般農業區	養殖用地	64.62	*
3647	雲林縣	口湖鄉	水井段	456	3786	一般農業區	養殖用地	83.94	*
3648	雲林縣	口湖鄉	水井段	460	3788	一般農業區	養殖用地	2,647.45	*
3649	雲林縣	口湖鄉	水井段	460	3789	一般農業區	養殖用地	641.82	*
3650	雲林縣	口湖鄉	水井段	461	3787	一般農業區	養殖用地	1,806.60	*
3651	雲林縣	口湖鄉	水井段	462	3787	一般農業區	養殖用地	1,172.77	*
3652	雲林縣	口湖鄉	水井段	462	3816	一般農業區	養殖用地	245.85	*
3653	雲林縣	口湖鄉	水井段	463	3787	一般農業區	養殖用地	2,496.98	*
3654	雲林縣	口湖鄉	水井段	463	3815	一般農業區	養殖用地	38.60	*
3655	雲林縣	口湖鄉	水井段	463	3816	一般農業區	養殖用地	1,648.76	*
3656	雲林縣	口湖鄉	水井段	464	3813	一般農業區	養殖用地	57.32	*
3657	雲林縣	口湖鄉	水井段	464	3814	一般農業區	養殖用地	10.32	*
3658	雲林縣	口湖鄉	水井段	464	3815	一般農業區	養殖用地	6,325.19	*
3659	雲林縣	口湖鄉	水井段	464	3815-1	一般農業區	養殖用地	1,003.46	*
3660	雲林縣	口湖鄉	水井段	464-1	3815-1	一般農業區	農牧用地	5.50	*

「資訊公開雲林縣口湖鄉養殖漁業經營結合綠能設施專案計畫專區範圍」									
項次	縣市	行政區	段名	地號	魚塭號	土地使用分區	土地使用類別	魚塭面積(平方公尺)	備註
3661	雲林縣	口湖鄉	水井段	465	3813	一般農業區	養殖用地	2,323.18	*
3662	雲林縣	口湖鄉	水井段	465	3814	一般農業區	養殖用地	2,368.60	*
3663	雲林縣	口湖鄉	水井段	465	3817	一般農業區	養殖用地	514.76	*
3664	雲林縣	口湖鄉	水井段	465	3818	一般農業區	養殖用地	432.02	*
3665	雲林縣	口湖鄉	水井段	465-1	3817	一般農業區	農牧用地	19.66	*
3666	雲林縣	口湖鄉	水井段	465-1	3818	一般農業區	農牧用地	44.46	*
3667	雲林縣	口湖鄉	水井段	466	3812	一般農業區	養殖用地	226.21	*
3668	雲林縣	口湖鄉	水井段	466	3813	一般農業區	養殖用地	226.56	*
3669	雲林縣	口湖鄉	水井段	466	3814	一般農業區	養殖用地	341.94	*
3670	雲林縣	口湖鄉	水井段	466	3817	一般農業區	養殖用地	214.31	*
3671	雲林縣	口湖鄉	水井段	466	3818	一般農業區	養殖用地	130.83	*
3672	雲林縣	口湖鄉	水井段	467	3812	一般農業區	養殖用地	4,592.53	*
3673	雲林縣	口湖鄉	水井段	467	3821	一般農業區	養殖用地	886.31	*
3674	雲林縣	口湖鄉	水井段	468	3812	一般農業區	養殖用地	1,214.89	*
3675	雲林縣	口湖鄉	水井段	468	3821	一般農業區	養殖用地	447.82	*
3676	雲林縣	口湖鄉	水井段	469	3820	一般農業區	養殖用地	6,341.66	*
3677	雲林縣	口湖鄉	水井段	469	3821-1	一般農業區	養殖用地	858.54	*
3678	雲林縣	口湖鄉	水井段	470	3820	一般農業區	養殖用地	805.56	*
3679	雲林縣	口湖鄉	水井段	492	3825	一般農業區	養殖用地	460.73	*
3680	雲林縣	口湖鄉	水井段	492	3825-2	一般農業區	養殖用地	713.57	*
3681	雲林縣	口湖鄉	水井段	493	3825	一般農業區	養殖用地	1,014.28	*
3682	雲林縣	口湖鄉	水井段	493	3825-1	一般農業區	養殖用地	535.43	*
3683	雲林縣	口湖鄉	水井段	493	3825-2	一般農業區	養殖用地	1,425.29	*
3684	雲林縣	口湖鄉	水井段	494	3825	一般農業區	養殖用地	767.31	*
3685	雲林縣	口湖鄉	水井段	494	3825-1	一般農業區	養殖用地	212.96	*
3686	雲林縣	口湖鄉	水井段	494	3825-2	一般農業區	養殖用地	914.88	*
3687	雲林縣	口湖鄉	水井段	495	3825	一般農業區	養殖用地	442.55	*
3688	雲林縣	口湖鄉	水井段	495	3825-2	一般農業區	養殖用地	477.54	*
3689	雲林縣	口湖鄉	水井段	496	3822	一般農業區	養殖用地	576.06	*
3690	雲林縣	口湖鄉	水井段	496	3824	一般農業區	養殖用地	2,449.76	*
3691	雲林縣	口湖鄉	水井段	497	3822	一般農業區	養殖用地	475.02	*
3692	雲林縣	口湖鄉	水井段	497	3824	一般農業區	養殖用地	2,906.08	*
3693	雲林縣	口湖鄉	水井段	498	3823	一般農業區	農牧用地	5.46	*
3694	雲林縣	口湖鄉	水井段	498	3824	一般農業區	農牧用地	1.30	*
3695	雲林縣	口湖鄉	水井段	498-1	3823	一般農業區	養殖用地	29.51	*
3696	雲林縣	口湖鄉	水井段	498-1	3824	一般農業區	養殖用地	990.57	*
3697	雲林縣	口湖鄉	水井段	499	3823	一般農業區	養殖用地	99.14	*
3698	雲林縣	口湖鄉	水井段	499-1	3823	一般農業區	養殖用地	5,927.53	*
3699	雲林縣	口湖鄉	水井段	500	3823	一般農業區	養殖用地	1,358.37	*
3700	雲林縣	口湖鄉	水井段	501	3792	一般農業區	養殖用地	2,458.78	*
3701	雲林縣	口湖鄉	水井段	502	3792	一般農業區	養殖用地	1,292.41	*
3702	雲林縣	口湖鄉	水井段	503	3790	一般農業區	養殖用地	345.36	*
3703	雲林縣	口湖鄉	水井段	503	3791	一般農業區	養殖用地	1,657.42	*
3704	雲林縣	口湖鄉	水井段	504	3790	一般農業區	養殖用地	322.97	*
3705	雲林縣	口湖鄉	水井段	504	3791	一般農業區	養殖用地	2,955.64	*
3706	雲林縣	口湖鄉	水井段	505	3791	一般農業區	養殖用地	1,298.82	*
3707	雲林縣	口湖鄉	水井段	512	3802	一般農業區	養殖用地	2,477.22	*
3708	雲林縣	口湖鄉	水井段	513	3801	一般農業區	養殖用地	318.84	*
3709	雲林縣	口湖鄉	水井段	513	3802	一般農業區	養殖用地	3,493.39	*
3710	雲林縣	口湖鄉	水井段	513	3802-2	一般農業區	養殖用地	540.19	*
3711	雲林縣	口湖鄉	水井段	514	3801	一般農業區	養殖用地	4,184.46	*
3712	雲林縣	口湖鄉	水井段	514	5373	一般農業區	養殖用地	43.88	*
3713	雲林縣	口湖鄉	水井段	514-1	3801	一般農業區	農牧用地	12.30	*
3714	雲林縣	口湖鄉	水井段	515	3800	一般農業區	養殖用地	199.88	*
3715	雲林縣	口湖鄉	水井段	515	3801	一般農業區	養殖用地	1,871.26	*
3716	雲林縣	口湖鄉	水井段	515	5373	一般農業區	養殖用地	783.59	*
3717	雲林縣	口湖鄉	水井段	515	3800-1	一般農業區	養殖用地	53.64	*
3718	雲林縣	口湖鄉	水井段	516	3800	一般農業區	養殖用地	1,594.94	*
3719	雲林縣	口湖鄉	水井段	516	5327	一般農業區	養殖用地	75.08	*
3720	雲林縣	口湖鄉	水井段	516	3800-1	一般農業區	養殖用地	1,296.00	*

「資訊公開雲林縣口湖鄉養殖漁業經營結合綠能設施專案計畫專區範圍」									
項次	縣市	行政區	段名	地號	魚塭號	土地使用分區	土地使用類別	魚塭面積(平方公尺)	備註
3721	雲林縣	口湖鄉	水井段	517	3799	一般農業區	養殖用地	905.15	*
3722	雲林縣	口湖鄉	水井段	517	3800	一般農業區	養殖用地	1,006.78	*
3723	雲林縣	口湖鄉	水井段	517	5327	一般農業區	養殖用地	0.46	*
3724	雲林縣	口湖鄉	水井段	517	3799-3	一般農業區	養殖用地	673.88	*
3725	雲林縣	口湖鄉	水井段	517	3800-1	一般農業區	養殖用地	695.90	*
3726	雲林縣	口湖鄉	水井段	518	3799	一般農業區	養殖用地	2,012.01	*
3727	雲林縣	口湖鄉	水井段	518	3799-3	一般農業區	養殖用地	1,515.92	*
3728	雲林縣	口湖鄉	水井段	519	3799	一般農業區	養殖用地	420.68	*
3729	雲林縣	口湖鄉	水井段	519	3799-1	一般農業區	養殖用地	1,130.07	*
3730	雲林縣	口湖鄉	水井段	519	3799-3	一般農業區	養殖用地	205.39	*
3731	雲林縣	口湖鄉	水井段	520	3799-1	一般農業區	農牧用地	535.01	*
3732	雲林縣	口湖鄉	水井段	520	3799-2	一般農業區	農牧用地	158.49	*
3733	雲林縣	口湖鄉	水井段	521	3799-2	一般農業區	農牧用地	1,238.09	*
3734	雲林縣	口湖鄉	水井段	522	3799-2	一般農業區	農牧用地	277.49	*
3735	雲林縣	口湖鄉	水井段	530	5327	一般農業區	養殖用地	1,178.41	*
3736	雲林縣	口湖鄉	水井段	531	5327	一般農業區	養殖用地	1,438.21	*
3737	雲林縣	口湖鄉	水井段	532	5327	一般農業區	養殖用地	260.76	*
3738	雲林縣	口湖鄉	水井段	532	5328	一般農業區	養殖用地	94.50	*
3739	雲林縣	口湖鄉	水井段	533	5328	一般農業區	養殖用地	1,745.72	*
3740	雲林縣	口湖鄉	水井段	534	5328	一般農業區	養殖用地	15.83	*
3741	雲林縣	口湖鄉	水井段	534	5333	一般農業區	養殖用地	291.26	*
3742	雲林縣	口湖鄉	水井段	535	5330	一般農業區	養殖用地	3,300.33	*
3743	雲林縣	口湖鄉	水井段	535	5333	一般農業區	養殖用地	890.36	*
3744	雲林縣	口湖鄉	水井段	536	5330	一般農業區	養殖用地	1,617.86	*
3745	雲林縣	口湖鄉	水井段	537	5330	一般農業區	養殖用地	226.49	*
3746	雲林縣	口湖鄉	水井段	538	5330	一般農業區	養殖用地	33.95	*
3747	雲林縣	口湖鄉	水井段	543	5340	一般農業區	養殖用地	96.02	*
3748	雲林縣	口湖鄉	水井段	545	5340	一般農業區	農牧用地	1,234.79	*
3749	雲林縣	口湖鄉	水井段	546	5340	一般農業區	養殖用地	2,538.91	*
3750	雲林縣	口湖鄉	水井段	547	5340	一般農業區	養殖用地	2,109.41	*
3751	雲林縣	口湖鄉	水井段	548	5338	一般農業區	養殖用地	1,724.79	*
3752	雲林縣	口湖鄉	水井段	548	5340	一般農業區	養殖用地	136.09	*
3753	雲林縣	口湖鄉	水井段	549	5338	一般農業區	養殖用地	1,476.06	*
3754	雲林縣	口湖鄉	水井段	549	5340	一般農業區	養殖用地	214.33	*
3755	雲林縣	口湖鄉	水井段	550	5338	一般農業區	養殖用地	1,368.61	*
3756	雲林縣	口湖鄉	水井段	551	5337	一般農業區	養殖用地	847.53	*
3757	雲林縣	口湖鄉	水井段	551	5338	一般農業區	養殖用地	193.51	*
3758	雲林縣	口湖鄉	水井段	551	5336-2	一般農業區	養殖用地	107.28	*
3759	雲林縣	口湖鄉	水井段	552	5337	一般農業區	養殖用地	1,504.97	*
3760	雲林縣	口湖鄉	水井段	552	5336-2	一般農業區	養殖用地	267.63	*
3761	雲林縣	口湖鄉	水井段	553	5337	一般農業區	養殖用地	1,469.29	*
3762	雲林縣	口湖鄉	水井段	553	5336-2	一般農業區	養殖用地	257.79	*
3763	雲林縣	口湖鄉	水井段	554	5337	一般農業區	農牧用地	83.51	*
3764	雲林縣	口湖鄉	水井段	554	5336-2	一般農業區	農牧用地	97.31	*
3765	雲林縣	口湖鄉	水井段	554-1	5337	一般農業區	養殖用地	3,025.24	*
3766	雲林縣	口湖鄉	水井段	555	5336	一般農業區	養殖用地	3,440.85	*
3767	雲林縣	口湖鄉	水井段	555	5337	一般農業區	養殖用地	258.00	*
3768	雲林縣	口湖鄉	水井段	556	5336	一般農業區	農牧用地	85.73	*
3769	雲林縣	口湖鄉	水井段	556-1	5336	一般農業區	養殖用地	2,935.73	*
3770	雲林縣	口湖鄉	水井段	557	5335	一般農業區	養殖用地	2,550.40	*
3771	雲林縣	口湖鄉	水井段	557	5336	一般農業區	養殖用地	308.18	*
3772	雲林縣	口湖鄉	水井段	558-1	5335	一般農業區	養殖用地	4,080.04	*
3773	雲林縣	口湖鄉	水井段	559	5374	一般農業區	養殖用地	8.89	*
3774	雲林縣	口湖鄉	水井段	559	5374-1	一般農業區	養殖用地	152.53	*
3775	雲林縣	口湖鄉	水井段	559-1	5335	一般農業區	養殖用地	202.14	*
3776	雲林縣	口湖鄉	水井段	559-1	5374	一般農業區	養殖用地	1,811.37	*
3777	雲林縣	口湖鄉	水井段	559-1	5374-1	一般農業區	養殖用地	5.14	*
3778	雲林縣	口湖鄉	水井段	560	5374-1	一般農業區	養殖用地	41.34	*
3779	雲林縣	口湖鄉	水井段	560-1	5374	一般農業區	養殖用地	1,246.63	*
3780	雲林縣	口湖鄉	水井段	560-1	5374-1	一般農業區	養殖用地	12.99	*

「資訊公開雲林縣口湖鄉養殖漁業經營結合綠能設施專案計畫專區範圍」									
項次	縣市	行政區	段名	地號	魚塭號	土地使用分區	土地使用類別	魚塭面積(平方公尺)	備註
3781	雲林縣	口湖鄉	水井段	561	5374	一般農業區	養殖用地	1,210.68	*
3782	雲林縣	口湖鄉	水井段	562	5374	一般農業區	養殖用地	327.63	*
3783	雲林縣	口湖鄉	水井段	562	3727-1	一般農業區	養殖用地	3,930.00	*
3784	雲林縣	口湖鄉	水井段	563	3727-1	一般農業區	養殖用地	1,339.47	*
3785	雲林縣	口湖鄉	水井段	564	3727	一般農業區	養殖用地	1,465.74	*
3786	雲林縣	口湖鄉	水井段	564	3727-1	一般農業區	養殖用地	216.96	*
3787	雲林縣	口湖鄉	水井段	565	3727	一般農業區	養殖用地	1,526.36	*
3788	雲林縣	口湖鄉	水井段	565	5311-1	一般農業區	養殖用地	0.97	*
3789	雲林縣	口湖鄉	水井段	566	3727	一般農業區	養殖用地	2,432.11	*
3790	雲林縣	口湖鄉	水井段	566	5311-1	一般農業區	養殖用地	0.01	*
3791	雲林縣	口湖鄉	水井段	566-1	3727	一般農業區	養殖用地	88.36	*
3792	雲林縣	口湖鄉	水井段	567	3728	一般農業區	農牧用地	143.58	*
3793	雲林縣	口湖鄉	水井段	567-1	3727	一般農業區	養殖用地	30.63	*
3794	雲林縣	口湖鄉	水井段	567-1	3728	一般農業區	養殖用地	6,552.31	*
3795	雲林縣	口湖鄉	水井段	567-1	3729	一般農業區	養殖用地	3.28	*
3796	雲林縣	口湖鄉	水井段	809-1	3834	一般農業區	養殖用地	4,693.74	*
3797	雲林縣	口湖鄉	水井段	810	3834	一般農業區	農牧用地	8.68	*
3798	雲林縣	口湖鄉	水井段	810-1	3833	一般農業區	養殖用地	2,773.14	*
3799	雲林縣	口湖鄉	水井段	810-1	3843	一般農業區	養殖用地	346.79	*
3800	雲林縣	口湖鄉	水井段	810-2	3833	一般農業區	養殖用地	935.71	*
3801	雲林縣	口湖鄉	水井段	810-2	3834	一般農業區	養殖用地	274.67	*
3802	雲林縣	口湖鄉	水井段	811	3833	一般農業區	養殖用地	2,151.86	*
3803	雲林縣	口湖鄉	水井段	811	3843	一般農業區	養殖用地	708.86	*
3804	雲林縣	口湖鄉	水井段	812	3833	一般農業區	養殖用地	2,451.39	*
3805	雲林縣	口湖鄉	水井段	812	3837	一般農業區	養殖用地	113.64	*
3806	雲林縣	口湖鄉	水井段	812	3843	一般農業區	養殖用地	788.88	*
3807	雲林縣	口湖鄉	水井段	813	3836	一般農業區	農牧用地	5.25	*
3808	雲林縣	口湖鄉	水井段	813	3843	一般農業區	農牧用地	9.07	*
3809	雲林縣	口湖鄉	水井段	813-1	3836	一般農業區	養殖用地	3.27	*
3810	雲林縣	口湖鄉	水井段	813-1	3838-1	一般農業區	養殖用地	2,562.64	*
3811	雲林縣	口湖鄉	水井段	813-2	3836	一般農業區	養殖用地	524.34	*
3812	雲林縣	口湖鄉	水井段	813-2	3837	一般農業區	養殖用地	4,978.11	*
3813	雲林縣	口湖鄉	水井段	813-2	3838-1	一般農業區	養殖用地	82.78	*
3814	雲林縣	口湖鄉	水井段	816-1	3772	一般農業區	養殖用地	308.57	*
3815	雲林縣	口湖鄉	水井段	816-1	3832	一般農業區	養殖用地	157.95	*
3816	雲林縣	口湖鄉	水井段	816-1	3772-1	一般農業區	養殖用地	283.52	*
3817	雲林縣	口湖鄉	水井段	816-1	3772-2	一般農業區	養殖用地	249.38	*
3818	雲林縣	口湖鄉	水井段	817	3772	一般農業區	養殖用地	1,244.40	*
3819	雲林縣	口湖鄉	水井段	817	3832	一般農業區	養殖用地	504.98	*
3820	雲林縣	口湖鄉	水井段	817	3772-1	一般農業區	養殖用地	1,106.96	*
3821	雲林縣	口湖鄉	水井段	817	3772-2	一般農業區	養殖用地	1,135.27	*
3822	雲林縣	口湖鄉	水井段	817-1	3772	一般農業區	農牧用地	750.47	*
3823	雲林縣	口湖鄉	水井段	817-1	3772-1	一般農業區	農牧用地	671.22	*
3824	雲林縣	口湖鄉	水井段	817-1	3772-2	一般農業區	農牧用地	779.81	*
3825	雲林縣	口湖鄉	水井段	9009-1	2435	暫未編定	暫未編定	149.15	*
3826	雲林縣	口湖鄉	水井段	9009-1	2445	暫未編定	暫未編定	0.55	*
3827	雲林縣	口湖鄉	牛尿港段	11-100	3378	一般農業區	農牧用地	2,185.57	
3828	雲林縣	口湖鄉	牛尿港段	11-100	5003	一般農業區	農牧用地	108.31	
3829	雲林縣	口湖鄉	牛尿港段	11-100	5005	一般農業區	農牧用地	19.73	
3830	雲林縣	口湖鄉	牛尿港段	11-100	5008	一般農業區	農牧用地	23.91	
3831	雲林縣	口湖鄉	牛尿港段	11-101	5007	一般農業區	養殖用地	26.41	
3832	雲林縣	口湖鄉	牛尿港段	11-101	5008	一般農業區	養殖用地	803.00	
3833	雲林縣	口湖鄉	牛尿港段	11-101	5009	一般農業區	養殖用地	25.05	
3834	雲林縣	口湖鄉	牛尿港段	11-102	5017	一般農業區	養殖用地	646.23	
3835	雲林縣	口湖鄉	牛尿港段	11-102	5018	一般農業區	養殖用地	35.98	
3836	雲林縣	口湖鄉	牛尿港段	11-102	5105	一般農業區	養殖用地	21.25	
3837	雲林縣	口湖鄉	牛尿港段	11-103	5094	一般農業區	養殖用地	7.50	
3838	雲林縣	口湖鄉	牛尿港段	11-104	5006	一般農業區	農牧用地	461.11	
3839	雲林縣	口湖鄉	牛尿港段	11-105	5006	一般農業區	農牧用地	0.10	
3840	雲林縣	口湖鄉	牛尿港段	11-105	5011	一般農業區	農牧用地	236.56	

「資訊公開雲林縣口湖鄉養殖漁業經營結合綠能設施專案計畫專區範圍」									
項次	縣市	行政區	段名	地號	魚塭號	土地使用分區	土地使用類別	魚塭面積(平方公尺)	備註
3841	雲林縣	口湖鄉	牛尿港段	11-106	5011	一般農業區	農牧用地	115.26	
3842	雲林縣	口湖鄉	牛尿港段	11-107	5011	一般農業區	農牧用地	65.47	
3843	雲林縣	口湖鄉	牛尿港段	11-110	5106-1	一般農業區	農牧用地	3.41	
3844	雲林縣	口湖鄉	牛尿港段	11-111	5102	一般農業區	農牧用地	173.74	
3845	雲林縣	口湖鄉	牛尿港段	11-111	5106-1	一般農業區	農牧用地	142.99	
3846	雲林縣	口湖鄉	牛尿港段	11-112	5099	一般農業區	農牧用地	7.43	
3847	雲林縣	口湖鄉	牛尿港段	11-113	5099	一般農業區	農牧用地	145.80	
3848	雲林縣	口湖鄉	牛尿港段	11-117	5073	一般農業區	農牧用地	232.68	
3849	雲林縣	口湖鄉	牛尿港段	11-119	5066	一般農業區	養殖用地	623.54	
3850	雲林縣	口湖鄉	牛尿港段	11-121	5105	一般農業區	農牧用地	2,842.19	
3851	雲林縣	口湖鄉	牛尿港段	11-121	5106	一般農業區	農牧用地	732.93	
3852	雲林縣	口湖鄉	牛尿港段	11-122	5003	一般農業區	農牧用地	1,262.88	
3853	雲林縣	口湖鄉	牛尿港段	11-122	5004	一般農業區	農牧用地	2,450.04	
3854	雲林縣	口湖鄉	牛尿港段	11-122	5005	一般農業區	農牧用地	1,076.67	
3855	雲林縣	口湖鄉	牛尿港段	11-122	5006	一般農業區	農牧用地	72.02	
3856	雲林縣	口湖鄉	牛尿港段	11-140	5006	一般農業區	養殖用地	3,604.13	
3857	雲林縣	口湖鄉	牛尿港段	11-141	5064	一般農業區	養殖用地	0.03	
3858	雲林縣	口湖鄉	牛尿港段	11-141	5066	一般農業區	養殖用地	16.71	
3859	雲林縣	口湖鄉	牛尿港段	11-142	5066	一般農業區	養殖用地	13.34	
3860	雲林縣	口湖鄉	牛尿港段	11-142	5067	一般農業區	養殖用地	9.62	
3861	雲林縣	口湖鄉	牛尿港段	11-142	5070	一般農業區	養殖用地	1,239.29	
3862	雲林縣	口湖鄉	牛尿港段	11-142	5078	一般農業區	養殖用地	66.67	
3863	雲林縣	口湖鄉	牛尿港段	11-143	5078	一般農業區	養殖用地	123.54	
3864	雲林縣	口湖鄉	牛尿港段	11-143	5080	一般農業區	養殖用地	24.16	
3865	雲林縣	口湖鄉	牛尿港段	11-143	5081	一般農業區	養殖用地	45.04	
3866	雲林縣	口湖鄉	牛尿港段	11-144	5078	一般農業區	養殖用地	195.15	
3867	雲林縣	口湖鄉	牛尿港段	11-146	5007	一般農業區	養殖用地	1,852.17	
3868	雲林縣	口湖鄉	牛尿港段	11-146	5017	一般農業區	養殖用地	85.19	
3869	雲林縣	口湖鄉	牛尿港段	11-147	5007	一般農業區	養殖用地	552.04	
3870	雲林縣	口湖鄉	牛尿港段	11-147	5009	一般農業區	養殖用地	22.40	
3871	雲林縣	口湖鄉	牛尿港段	11-147	5017	一般農業區	養殖用地	20.83	
3872	雲林縣	口湖鄉	牛尿港段	11-147	5018	一般農業區	養殖用地	16.35	
3873	雲林縣	口湖鄉	牛尿港段	11-16	3378	一般農業區	農牧用地	75.73	
3874	雲林縣	口湖鄉	牛尿港段	11-16	5005	一般農業區	農牧用地	36.61	
3875	雲林縣	口湖鄉	牛尿港段	11-20	5092	一般農業區	農牧用地	4.94	
3876	雲林縣	口湖鄉	牛尿港段	11-20	5093	一般農業區	農牧用地	6.13	
3877	雲林縣	口湖鄉	牛尿港段	11-26	5003	一般農業區	農牧用地	41.98	
3878	雲林縣	口湖鄉	牛尿港段	11-26	5009	一般農業區	農牧用地	1,713.60	
3879	雲林縣	口湖鄉	牛尿港段	11-26	5010	一般農業區	農牧用地	3,837.53	
3880	雲林縣	口湖鄉	牛尿港段	11-26	5011	一般農業區	農牧用地	77.69	
3881	雲林縣	口湖鄉	牛尿港段	11-26	5018	一般農業區	農牧用地	1,913.23	
3882	雲林縣	口湖鄉	牛尿港段	11-26	5105	一般農業區	農牧用地	28.57	
3883	雲林縣	口湖鄉	牛尿港段	11-27	5066	一般農業區	養殖用地	492.08	
3884	雲林縣	口湖鄉	牛尿港段	11-30	5006	一般農業區	養殖用地	19.70	
3885	雲林縣	口湖鄉	牛尿港段	11-32	3373	一般農業區	農牧用地	1,317.76	
3886	雲林縣	口湖鄉	牛尿港段	11-32	3375-1	一般農業區	農牧用地	67.72	
3887	雲林縣	口湖鄉	牛尿港段	11-36	3378	一般農業區	農牧用地	1,267.64	
3888	雲林縣	口湖鄉	牛尿港段	11-37	3372	一般農業區	農牧用地	24.38	
3889	雲林縣	口湖鄉	牛尿港段	11-37	3378	一般農業區	農牧用地	3,452.73	
3890	雲林縣	口湖鄉	牛尿港段	11-37	3403	一般農業區	農牧用地	21.65	
3891	雲林縣	口湖鄉	牛尿港段	11-37	5008	一般農業區	農牧用地	66.79	
3892	雲林縣	口湖鄉	牛尿港段	11-39	5007	一般農業區	養殖用地	77.94	
3893	雲林縣	口湖鄉	牛尿港段	11-39	5008	一般農業區	養殖用地	1,737.52	
3894	雲林縣	口湖鄉	牛尿港段	11-4	3373	一般農業區	農牧用地	1,398.39	
3895	雲林縣	口湖鄉	牛尿港段	11-40	5017	一般農業區	養殖用地	5,124.27	
3896	雲林縣	口湖鄉	牛尿港段	11-40	5094	一般農業區	養殖用地	90.17	
3897	雲林縣	口湖鄉	牛尿港段	11-43	5093	一般農業區	養殖用地	98.48	
3898	雲林縣	口湖鄉	牛尿港段	11-43	5094	一般農業區	養殖用地	5,570.19	
3899	雲林縣	口湖鄉	牛尿港段	11-44	5087	一般農業區	養殖用地	0.45	
3900	雲林縣	口湖鄉	牛尿港段	11-44	5092	一般農業區	養殖用地	183.66	



「資訊公開雲林縣口湖鄉養殖漁業經營結合綠能設施專案計畫專區範圍」									
項次	縣市	行政區	段名	地號	魚塭號	土地使用分區	土地使用類別	魚塭面積(平方公尺)	備註
3901	雲林縣	口湖鄉	牛尿港段	11-44	5093	一般農業區	養殖用地	2,970.99	
3902	雲林縣	口湖鄉	牛尿港段	11-45	5086	一般農業區	農牧用地	162.67	
3903	雲林縣	口湖鄉	牛尿港段	11-45	5087	一般農業區	農牧用地	8.70	
3904	雲林縣	口湖鄉	牛尿港段	11-45	5092	一般農業區	農牧用地	2,465.65	
3905	雲林縣	口湖鄉	牛尿港段	11-46	5084	一般農業區	養殖用地	0.63	
3906	雲林縣	口湖鄉	牛尿港段	11-46	5086	一般農業區	養殖用地	2,335.82	
3907	雲林縣	口湖鄉	牛尿港段	11-46	5087	一般農業區	養殖用地	6.06	
3908	雲林縣	口湖鄉	牛尿港段	11-49	5080	一般農業區	養殖用地	286.77	
3909	雲林縣	口湖鄉	牛尿港段	11-49	5081	一般農業區	養殖用地	8.27	
3910	雲林縣	口湖鄉	牛尿港段	11-49	5082	一般農業區	養殖用地	4,817.91	
3911	雲林縣	口湖鄉	牛尿港段	11-49	5084	一般農業區	養殖用地	153.72	
3912	雲林縣	口湖鄉	牛尿港段	11-50	5082	一般農業區	養殖用地	938.26	
3913	雲林縣	口湖鄉	牛尿港段	11-51	5080	一般農業區	養殖用地	1,314.41	
3914	雲林縣	口湖鄉	牛尿港段	11-51	5081	一般農業區	養殖用地	40.55	
3915	雲林縣	口湖鄉	牛尿港段	11-54	5086	一般農業區	農牧用地	10.99	
3916	雲林縣	口湖鄉	牛尿港段	11-54	5092	一般農業區	農牧用地	170.58	
3917	雲林縣	口湖鄉	牛尿港段	11-55	5086	一般農業區	農牧用地	369.40	
3918	雲林縣	口湖鄉	牛尿港段	11-56	5082	一般農業區	農牧用地	634.24	
3919	雲林縣	口湖鄉	牛尿港段	11-57	5080	一般農業區	養殖用地	195.84	
3920	雲林縣	口湖鄉	牛尿港段	11-57	5082	一般農業區	養殖用地	2,050.74	
3921	雲林縣	口湖鄉	牛尿港段	11-58	5080	一般農業區	養殖用地	1,192.40	
3922	雲林縣	口湖鄉	牛尿港段	11-59	5077	一般農業區	養殖用地	25.90	
3923	雲林縣	口湖鄉	牛尿港段	11-59	5078	一般農業區	養殖用地	3,892.65	
3924	雲林縣	口湖鄉	牛尿港段	11-61	5066	一般農業區	養殖用地	872.36	
3925	雲林縣	口湖鄉	牛尿港段	11-61	5070	一般農業區	養殖用地	38.25	
3926	雲林縣	口湖鄉	牛尿港段	11-61	5078	一般農業區	養殖用地	38.62	
3927	雲林縣	口湖鄉	牛尿港段	11-62	5064	一般農業區	農牧用地	3,136.60	
3928	雲林縣	口湖鄉	牛尿港段	11-62	5067	一般農業區	農牧用地	285.84	
3929	雲林縣	口湖鄉	牛尿港段	11-63	5067	一般農業區	養殖用地	2,319.94	
3930	雲林縣	口湖鄉	牛尿港段	11-63	5070	一般農業區	養殖用地	1,215.99	
3931	雲林縣	口湖鄉	牛尿港段	11-63	5071	一般農業區	養殖用地	277.20	
3932	雲林縣	口湖鄉	牛尿港段	11-63	5077	一般農業區	養殖用地	6.20	
3933	雲林縣	口湖鄉	牛尿港段	11-63	5078	一般農業區	養殖用地	99.34	
3934	雲林縣	口湖鄉	牛尿港段	11-64	5071	一般農業區	養殖用地	2,706.56	
3935	雲林縣	口湖鄉	牛尿港段	11-64	5072	一般農業區	養殖用地	2,465.50	
3936	雲林縣	口湖鄉	牛尿港段	11-64	5077	一般農業區	養殖用地	392.23	
3937	雲林縣	口湖鄉	牛尿港段	11-65	5106	一般農業區	農牧用地	151.82	
3938	雲林縣	口湖鄉	牛尿港段	11-65	5106-1	一般農業區	農牧用地	17.53	
3939	雲林縣	口湖鄉	牛尿港段	11-66	5102	一般農業區	農牧用地	110.84	
3940	雲林縣	口湖鄉	牛尿港段	11-66	5106	一般農業區	農牧用地	1,292.71	
3941	雲林縣	口湖鄉	牛尿港段	11-67	5102	一般農業區	農牧用地	1,837.08	
3942	雲林縣	口湖鄉	牛尿港段	11-68	5100	一般農業區	農牧用地	1,264.75	
3943	雲林縣	口湖鄉	牛尿港段	11-68	5102	一般農業區	農牧用地	420.02	
3944	雲林縣	口湖鄉	牛尿港段	11-69	5100	一般農業區	農牧用地	1,854.88	
3945	雲林縣	口湖鄉	牛尿港段	11-70	5100	一般農業區	農牧用地	606.40	
3946	雲林縣	口湖鄉	牛尿港段	11-71	5085	一般農業區	農牧用地	1,163.82	
3947	雲林縣	口湖鄉	牛尿港段	11-71	5100	一般農業區	農牧用地	12.56	
3948	雲林縣	口湖鄉	牛尿港段	11-72	5100	一般農業區	農牧用地	95.29	
3949	雲林縣	口湖鄉	牛尿港段	11-72	5102	一般農業區	農牧用地	136.08	
3950	雲林縣	口湖鄉	牛尿港段	11-73	5085	一般農業區	農牧用地	1,731.55	
3951	雲林縣	口湖鄉	牛尿港段	11-73	5100	一般農業區	農牧用地	1,259.77	
3952	雲林縣	口湖鄉	牛尿港段	11-74	5075	一般農業區	農牧用地	24.42	
3953	雲林縣	口湖鄉	牛尿港段	11-74	5085	一般農業區	農牧用地	2,305.10	
3954	雲林縣	口湖鄉	牛尿港段	11-75	5075	一般農業區	農牧用地	726.76	
3955	雲林縣	口湖鄉	牛尿港段	11-76	5073	一般農業區	農牧用地	1,130.45	
3956	雲林縣	口湖鄉	牛尿港段	11-76	5074	一般農業區	農牧用地	1,267.87	
3957	雲林縣	口湖鄉	牛尿港段	11-76	5075	一般農業區	農牧用地	4,299.33	
3958	雲林縣	口湖鄉	牛尿港段	11-77	5074	一般農業區	養殖用地	1,103.62	
3959	雲林縣	口湖鄉	牛尿港段	11-77	5075	一般農業區	養殖用地	1,077.18	
3960	雲林縣	口湖鄉	牛尿港段	11-78	5073	一般農業區	農牧用地	856.40	

「資訊公開雲林縣口湖鄉養殖漁業經營結合綠能設施專案計畫專區範圍」									
項次	縣市	行政區	段名	地號	魚塭號	土地使用分區	土地使用類別	魚塭面積(平方公尺)	備註
3961	雲林縣	口湖鄉	牛尿港段	11-80	5066	一般農業區	養殖用地	995.26	
3962	雲林縣	口湖鄉	牛尿港段	11-80	5078	一般農業區	養殖用地	14.69	
3963	雲林縣	口湖鄉	牛尿港段	11-86	5011	一般農業區	農牧用地	1,222.16	
3964	雲林縣	口湖鄉	牛尿港段	11-86	5012	一般農業區	農牧用地	1,557.43	
3965	雲林縣	口湖鄉	牛尿港段	11-87	5011	一般農業區	農牧用地	524.26	
3966	雲林縣	口湖鄉	牛尿港段	11-87	5012	一般農業區	農牧用地	789.97	
3967	雲林縣	口湖鄉	牛尿港段	11-88	5011	一般農業區	農牧用地	267.39	
3968	雲林縣	口湖鄉	牛尿港段	11-88	5012	一般農業區	農牧用地	420.08	
3969	雲林縣	口湖鄉	牛尿港段	11-90	5106-1	一般農業區	農牧用地	70.19	
3970	雲林縣	口湖鄉	牛尿港段	11-91	5102	一般農業區	農牧用地	1,394.54	
3971	雲林縣	口湖鄉	牛尿港段	11-91	5106-1	一般農業區	農牧用地	1,454.34	
3972	雲林縣	口湖鄉	牛尿港段	11-92	5099	一般農業區	農牧用地	201.61	
3973	雲林縣	口湖鄉	牛尿港段	11-93	5099	一般農業區	農牧用地	1,549.30	
3974	雲林縣	口湖鄉	牛尿港段	11-94	5085	一般農業區	農牧用地	1,806.29	
3975	雲林縣	口湖鄉	牛尿港段	11-95	5085	一般農業區	農牧用地	1,415.01	
3976	雲林縣	口湖鄉	牛尿港段	11-97	5073	一般農業區	農牧用地	1,819.59	
3977	雲林縣	口湖鄉	牛尿港段	11-98	3364	一般農業區	養殖用地	338.98	
3978	雲林縣	口湖鄉	牛尿港段	11-98	3373	一般農業區	養殖用地	287.45	
3979	雲林縣	口湖鄉	牛尿港段	11-98	3375	一般農業區	養殖用地	303.13	
3980	雲林縣	口湖鄉	牛尿港段	11-98	3376	一般農業區	養殖用地	186.12	
3981	雲林縣	口湖鄉	牛尿港段	11-98	3377	一般農業區	養殖用地	3.53	
3982	雲林縣	口湖鄉	牛尿港段	11-98	3375-1	一般農業區	養殖用地	40.17	
3983	雲林縣	口湖鄉	牛尿港段	11-99	3378	一般農業區	農牧用地	142.09	
3984	雲林縣	口湖鄉	牛尿港段	13	5085	一般農業區	農牧用地	395.05	
3985	雲林縣	口湖鄉	牛尿港段	13	5100	一般農業區	農牧用地	2,703.12	
3986	雲林縣	口湖鄉	牛尿港段	13	5102	一般農業區	農牧用地	1,360.03	
3987	雲林縣	口湖鄉	牛尿港段	13	5106	一般農業區	農牧用地	580.56	
3988	雲林縣	口湖鄉	牛尿港段	13	5106-1	一般農業區	農牧用地	5.55	
3989	雲林縣	口湖鄉	牛尿港段	23-128	5063	一般農業區	養殖用地	119.56	
3990	雲林縣	口湖鄉	牛尿港段	23-129	5063	一般農業區	養殖用地	737.67	
3991	雲林縣	口湖鄉	牛尿港段	23-142	5054	一般農業區	養殖用地	6.06	
3992	雲林縣	口湖鄉	牛尿港段	23-142	5062	一般農業區	養殖用地	427.97	
3993	雲林縣	口湖鄉	牛尿港段	23-143	5062	一般農業區	養殖用地	461.03	
3994	雲林縣	口湖鄉	牛尿港段	23-145	5062	一般農業區	養殖用地	1.71	
3995	雲林縣	口湖鄉	牛尿港段	233	4993	一般農業區	農牧用地	2,653.42	*
3996	雲林縣	口湖鄉	牛尿港段	233	4994	一般農業區	農牧用地	3,169.09	*
3997	雲林縣	口湖鄉	牛尿港段	23-3	5149	一般農業區	養殖用地	1,863.75	*
3998	雲林縣	口湖鄉	牛尿港段	234-4	4994	一般農業區	農牧用地	35.21	*
3999	雲林縣	口湖鄉	牛尿港段	23-58	5062	一般農業區	養殖用地	0.01	
4000	雲林縣	口湖鄉	牛尿港段	23-59	5054	一般農業區	養殖用地	1,034.79	
4001	雲林縣	口湖鄉	牛尿港段	23-64	5067	一般農業區	養殖用地	215.76	
4002	雲林縣	口湖鄉	牛尿港段	23-64	5071	一般農業區	養殖用地	14.29	
4003	雲林縣	口湖鄉	牛尿港段	23-65	5071	一般農業區	養殖用地	232.16	
4004	雲林縣	口湖鄉	牛尿港段	23-65	5072	一般農業區	養殖用地	4.13	
4005	雲林縣	口湖鄉	牛尿港段	23-66	5072	一般農業區	養殖用地	208.27	
4006	雲林縣	口湖鄉	牛尿港段	23-8	5064	一般農業區	養殖用地	0.53	
4007	雲林縣	口湖鄉	牛尿港段	250-2	6445	一般農業區	農牧用地	116.68	*
4008	雲林縣	口湖鄉	牛尿港段	252	6530	一般農業區	農牧用地	988.86	*
4009	雲林縣	口湖鄉	牛尿港段	252-1	6441	一般農業區	農牧用地	4,496.51	*
4010	雲林縣	口湖鄉	牛尿港段	252-1	6444	一般農業區	農牧用地	2,608.17	*
4011	雲林縣	口湖鄉	牛尿港段	252-1	6445	一般農業區	農牧用地	1,854.48	*
4012	雲林縣	口湖鄉	牛尿港段	252-1	6448	一般農業區	農牧用地	29.78	*
4013	雲林縣	口湖鄉	牛尿港段	252-1	6531	一般農業區	農牧用地	2,200.75	*
4014	雲林縣	口湖鄉	牛尿港段	252-1	6532	一般農業區	農牧用地	2,202.69	*
4015	雲林縣	口湖鄉	牛尿港段	252-1	6533	一般農業區	農牧用地	1,986.69	*
4016	雲林縣	口湖鄉	牛尿港段	252-3	6438	一般農業區	農牧用地	2,076.90	*
4017	雲林縣	口湖鄉	牛尿港段	252-3	6439	一般農業區	農牧用地	1,802.44	*
4018	雲林縣	口湖鄉	牛尿港段	252-3	6440	一般農業區	農牧用地	3,845.88	*
4019	雲林縣	口湖鄉	牛尿港段	252-3	6529	一般農業區	農牧用地	19.04	*
4020	雲林縣	口湖鄉	牛尿港段	252-3	6530	一般農業區	農牧用地	20.72	*

「資訊公開雲林縣口湖鄉養殖漁業經營結合綠能設施專案計畫專區範圍」									
項次	縣市	行政區	段名	地號	魚塭號	土地使用分區	土地使用類別	魚塭面積(平方公尺)	備註
4021	雲林縣	口湖鄉	牛尿港段	253	6433	一般農業區	農牧用地	4,717.41	*
4022	雲林縣	口湖鄉	牛尿港段	253	6440	一般農業區	農牧用地	1,601.75	*
4023	雲林縣	口湖鄉	牛尿港段	254	6312	一般農業區	農牧用地	44.04	*
4024	雲林縣	口湖鄉	牛尿港段	254	6286-1	一般農業區	農牧用地	4,379.50	*
4025	雲林縣	口湖鄉	牛尿港段	255	6286-1	一般農業區	農牧用地	1,574.83	*
4026	雲林縣	口湖鄉	牛尿港段	256	6286	一般農業區	農牧用地	615.24	*
4027	雲林縣	口湖鄉	牛尿港段	256-2	6286	一般農業區	農牧用地	1,782.05	*
4028	雲林縣	口湖鄉	牛尿港段	256-2	6309	一般農業區	農牧用地	10.99	*
4029	雲林縣	口湖鄉	牛尿港段	257	6289	一般農業區	農牧用地	2,382.23	*
4030	雲林縣	口湖鄉	牛尿港段	257	6309	一般農業區	農牧用地	99.99	*
4031	雲林縣	口湖鄉	牛尿港段	257-1	6289	一般農業區	農牧用地	2,454.00	*
4032	雲林縣	口湖鄉	牛尿港段	257-1	6308	一般農業區	農牧用地	29.27	*
4033	雲林縣	口湖鄉	牛尿港段	257-1	6309	一般農業區	農牧用地	4.76	*
4034	雲林縣	口湖鄉	牛尿港段	257-2	6289	一般農業區	農牧用地	2,328.46	*
4035	雲林縣	口湖鄉	牛尿港段	257-2	6308	一般農業區	農牧用地	73.70	*
4036	雲林縣	口湖鄉	牛尿港段	258	4944	一般農業區	農牧用地	1,699.90	*
4037	雲林縣	口湖鄉	牛尿港段	258	4949	一般農業區	農牧用地	929.93	*
4038	雲林縣	口湖鄉	牛尿港段	259	4949	一般農業區	農牧用地	1,531.75	*
4039	雲林縣	口湖鄉	牛尿港段	260	4930	一般農業區	農牧用地	729.91	*
4040	雲林縣	口湖鄉	牛尿港段	260	4931	一般農業區	農牧用地	1,042.65	*
4041	雲林縣	口湖鄉	牛尿港段	260	4949	一般農業區	農牧用地	138.17	*
4042	雲林縣	口湖鄉	牛尿港段	260	6288	一般農業區	農牧用地	3,670.17	*
4043	雲林縣	口湖鄉	牛尿港段	260	6308	一般農業區	農牧用地	177.43	*
4044	雲林縣	口湖鄉	牛尿港段	260	6360	一般農業區	農牧用地	53.22	*
4045	雲林縣	口湖鄉	牛尿港段	260	4949-1	一般農業區	農牧用地	4,101.48	*
4046	雲林縣	口湖鄉	牛尿港段	261	4932	一般農業區	農牧用地	3,401.43	*
4047	雲林縣	口湖鄉	牛尿港段	261-1	6359	一般農業區	農牧用地	1,720.93	*
4048	雲林縣	口湖鄉	牛尿港段	261-1	6360	一般農業區	農牧用地	2,369.58	*
4049	雲林縣	口湖鄉	牛尿港段	261-15	6448	一般農業區	農牧用地	4,910.11	*
4050	雲林縣	口湖鄉	牛尿港段	261-15	6449	一般農業區	農牧用地	4,616.18	*
4051	雲林縣	口湖鄉	牛尿港段	261-15	6450	一般農業區	農牧用地	497.27	*
4052	雲林縣	口湖鄉	牛尿港段	261-15	6532	一般農業區	農牧用地	5.72	*
4053	雲林縣	口湖鄉	牛尿港段	261-15	6533	一般農業區	農牧用地	17.54	*
4054	雲林縣	口湖鄉	牛尿港段	261-16	6319	一般農業區	養殖用地	3,536.92	*
4055	雲林縣	口湖鄉	牛尿港段	261-16	6331	一般農業區	養殖用地	200.21	*
4056	雲林縣	口湖鄉	牛尿港段	261-16	6331	一般農業區	養殖用地	7.50	*
4057	雲林縣	口湖鄉	牛尿港段	261-16	6332	一般農業區	養殖用地	45.35	*
4058	雲林縣	口湖鄉	牛尿港段	261-16	6333	一般農業區	養殖用地	1,320.00	*
4059	雲林縣	口湖鄉	牛尿港段	261-17	6319	一般農業區	養殖用地	2,308.43	*
4060	雲林縣	口湖鄉	牛尿港段	261-17	6327	一般農業區	養殖用地	1,399.49	*
4061	雲林縣	口湖鄉	牛尿港段	261-17	6333	一般農業區	養殖用地	726.18	*
4062	雲林縣	口湖鄉	牛尿港段	261-17	6336	一般農業區	養殖用地	505.96	*
4063	雲林縣	口湖鄉	牛尿港段	261-18	6314	一般農業區	養殖用地	3,765.54	*
4064	雲林縣	口湖鄉	牛尿港段	261-18	6316	一般農業區	養殖用地	1,412.81	*
4065	雲林縣	口湖鄉	牛尿港段	261-18	6317	一般農業區	養殖用地	0.23	*
4066	雲林縣	口湖鄉	牛尿港段	261-19	6306	一般農業區	農牧用地	8.37	*
4067	雲林縣	口湖鄉	牛尿港段	261-19	6310	一般農業區	農牧用地	1,920.72	*
4068	雲林縣	口湖鄉	牛尿港段	261-2	4932	一般農業區	農牧用地	1,633.62	*
4069	雲林縣	口湖鄉	牛尿港段	261-2	4955	一般農業區	農牧用地	6.58	*
4070	雲林縣	口湖鄉	牛尿港段	261-20	6311	一般農業區	農牧用地	1,542.72	*
4071	雲林縣	口湖鄉	牛尿港段	261-20	6313	一般農業區	農牧用地	18.52	*
4072	雲林縣	口湖鄉	牛尿港段	261-21	6307	一般農業區	農牧用地	4,340.57	*
4073	雲林縣	口湖鄉	牛尿港段	261-21	6308	一般農業區	農牧用地	654.76	*
4074	雲林縣	口湖鄉	牛尿港段	261-21	6309	一般農業區	農牧用地	5,676.44	*
4075	雲林縣	口湖鄉	牛尿港段	261-22	6312	一般農業區	農牧用地	5,014.97	*
4076	雲林縣	口湖鄉	牛尿港段	261-22	6440	一般農業區	農牧用地	8.23	*
4077	雲林縣	口湖鄉	牛尿港段	261-22	6440	一般農業區	農牧用地	0.04	*
4078	雲林縣	口湖鄉	牛尿港段	261-22	6286-1	一般農業區	農牧用地	2.33	*
4079	雲林縣	口湖鄉	牛尿港段	261-22	6312-1	一般農業區	農牧用地	4,714.50	*
4080	雲林縣	口湖鄉	牛尿港段	261-22	6312-2	一般農業區	農牧用地	3,007.09	*

「資訊公開雲林縣口湖鄉養殖漁業經營結合綠能設施專案計畫專區範圍」									
項次	縣市	行政區	段名	地號	魚塭號	土地使用分區	土地使用類別	魚塭面積(平方公尺)	備註
4081	雲林縣	口湖鄉	牛尿港段	261-23	6433	一般農業區	農牧用地	1.19	*
4082	雲林縣	口湖鄉	牛尿港段	261-23	6433	一般農業區	農牧用地	93.06	*
4083	雲林縣	口湖鄉	牛尿港段	261-23	6440	一般農業區	農牧用地	205.21	*
4084	雲林縣	口湖鄉	牛尿港段	261-23	6312-1	一般農業區	農牧用地	300.11	*
4085	雲林縣	口湖鄉	牛尿港段	261-24	4945	一般農業區	農牧用地	3,354.18	*
4086	雲林縣	口湖鄉	牛尿港段	261-24	4995	一般農業區	農牧用地	5,670.15	*
4087	雲林縣	口湖鄉	牛尿港段	261-24	4996	一般農業區	農牧用地	3,557.24	*
4088	雲林縣	口湖鄉	牛尿港段	261-24	5015	一般農業區	農牧用地	418.46	*
4089	雲林縣	口湖鄉	牛尿港段	261-24	5016	一般農業區	農牧用地	17.05	*
4090	雲林縣	口湖鄉	牛尿港段	261-25	4991	一般農業區	農牧用地	6,490.03	*
4091	雲林縣	口湖鄉	牛尿港段	261-25	4992	一般農業區	農牧用地	6,316.32	*
4092	雲林縣	口湖鄉	牛尿港段	261-25	4995	一般農業區	農牧用地	3.89	*
4093	雲林縣	口湖鄉	牛尿港段	261-25	4995	一般農業區	農牧用地	6.41	*
4094	雲林縣	口湖鄉	牛尿港段	261-25	4997	一般農業區	農牧用地	3,749.55	*
4095	雲林縣	口湖鄉	牛尿港段	261-25	6434	一般農業區	農牧用地	1,401.40	*
4096	雲林縣	口湖鄉	牛尿港段	261-25	6530	一般農業區	農牧用地	0.96	*
4097	雲林縣	口湖鄉	牛尿港段	261-26	4945	一般農業區	農牧用地	69.34	*
4098	雲林縣	口湖鄉	牛尿港段	261-26	4995	一般農業區	農牧用地	36.72	*
4099	雲林縣	口湖鄉	牛尿港段	261-26	4996	一般農業區	農牧用地	36.63	*
4100	雲林縣	口湖鄉	牛尿港段	261-26	6433	一般農業區	農牧用地	4,166.77	*
4101	雲林縣	口湖鄉	牛尿港段	261-27	6433	一般農業區	農牧用地	827.24	*
4102	雲林縣	口湖鄉	牛尿港段	261-27	6440	一般農業區	農牧用地	601.99	*
4103	雲林縣	口湖鄉	牛尿港段	261-27	6440	一般農業區	農牧用地	27.11	*
4104	雲林縣	口湖鄉	牛尿港段	261-28	4932	一般農業區	農牧用地	823.18	*
4105	雲林縣	口湖鄉	牛尿港段	261-29	4932	一般農業區	農牧用地	189.03	*
4106	雲林縣	口湖鄉	牛尿港段	261-29	4946	一般農業區	農牧用地	384.69	*
4107	雲林縣	口湖鄉	牛尿港段	261-29	4955	一般農業區	農牧用地	5.80	*
4108	雲林縣	口湖鄉	牛尿港段	261-3	4930	一般農業區	農牧用地	1,346.21	*
4109	雲林縣	口湖鄉	牛尿港段	261-3	4931	一般農業區	農牧用地	2,259.87	*
4110	雲林縣	口湖鄉	牛尿港段	261-3	4932	一般農業區	農牧用地	2,696.86	*
4111	雲林縣	口湖鄉	牛尿港段	261-3	6360	一般農業區	農牧用地	23.35	*
4112	雲林縣	口湖鄉	牛尿港段	261-30	6433	一般農業區	農牧用地	2.49	*
4113	雲林縣	口湖鄉	牛尿港段	261-30	6433	一般農業區	農牧用地	125.63	*
4114	雲林縣	口湖鄉	牛尿港段	261-30	6440	一般農業區	農牧用地	2,930.59	*
4115	雲林縣	口湖鄉	牛尿港段	261-31	6433	一般農業區	農牧用地	3.61	*
4116	雲林縣	口湖鄉	牛尿港段	261-31	6440	一般農業區	農牧用地	0.66	*
4117	雲林縣	口湖鄉	牛尿港段	261-31	6529	一般農業區	農牧用地	1,923.96	*
4118	雲林縣	口湖鄉	牛尿港段	261-31	6530	一般農業區	農牧用地	2,050.62	*
4119	雲林縣	口湖鄉	牛尿港段	261-32	6438	一般農業區	農牧用地	2.36	*
4120	雲林縣	口湖鄉	牛尿港段	261-32	6530	一般農業區	農牧用地	5,421.77	*
4121	雲林縣	口湖鄉	牛尿港段	261-33	4932	一般農業區	農牧用地	19.88	*
4122	雲林縣	口湖鄉	牛尿港段	261-33	4955	一般農業區	農牧用地	1,031.16	*
4123	雲林縣	口湖鄉	牛尿港段	261-34	4930	一般農業區	農牧用地	93.91	*
4124	雲林縣	口湖鄉	牛尿港段	261-34	4955	一般農業區	農牧用地	1,778.19	*
4125	雲林縣	口湖鄉	牛尿港段	261-34	4956	一般農業區	農牧用地	12.69	*
4126	雲林縣	口湖鄉	牛尿港段	261-34	4949-1	一般農業區	農牧用地	158.47	*
4127	雲林縣	口湖鄉	牛尿港段	261-35	4949	一般農業區	農牧用地	0.80	*
4128	雲林縣	口湖鄉	牛尿港段	261-35	4956	一般農業區	農牧用地	446.76	*
4129	雲林縣	口湖鄉	牛尿港段	261-36	4953	一般農業區	農牧用地	111.02	*
4130	雲林縣	口湖鄉	牛尿港段	261-37	4944	一般農業區	農牧用地	2,481.33	*
4131	雲林縣	口湖鄉	牛尿港段	261-37	4949	一般農業區	農牧用地	4,477.97	*
4132	雲林縣	口湖鄉	牛尿港段	261-37	6289	一般農業區	農牧用地	1.78	*
4133	雲林縣	口湖鄉	牛尿港段	261-38	6310	一般農業區	農牧用地	2,581.52	*
4134	雲林縣	口湖鄉	牛尿港段	261-39	6311	一般農業區	農牧用地	1,757.77	*
4135	雲林縣	口湖鄉	牛尿港段	261-4	4991	一般農業區	農牧用地	10.89	*
4136	雲林縣	口湖鄉	牛尿港段	261-40	6313	一般農業區	農牧用地	728.77	*
4137	雲林縣	口湖鄉	牛尿港段	261-41	6313	一般農業區	農牧用地	2,242.66	*
4138	雲林縣	口湖鄉	牛尿港段	261-42	6313	一般農業區	養殖用地	941.57	*
4139	雲林縣	口湖鄉	牛尿港段	261-43	6314	一般農業區	養殖用地	50.54	*
4140	雲林縣	口湖鄉	牛尿港段	261-43	6450	一般農業區	養殖用地	3,172.35	*

「資訊公開雲林縣口湖鄉養殖漁業經營結合綠能設施專案計畫專區範圍」									
項次	縣市	行政區	段名	地號	魚塭號	土地使用分區	土地使用類別	魚塭面積(平方公尺)	備註
4141	雲林縣	口湖鄉	牛尿港段	261-43	6498	一般農業區	養殖用地	11,385.49	*
4142	雲林縣	口湖鄉	牛尿港段	261-45	6317	一般農業區	養殖用地	0.58	*
4143	雲林縣	口湖鄉	牛尿港段	261-45	6498	一般農業區	養殖用地	112.03	*
4144	雲林縣	口湖鄉	牛尿港段	261-45	6498	一般農業區	養殖用地	43.36	*
4145	雲林縣	口湖鄉	牛尿港段	261-45	6500	一般農業區	養殖用地	1,015.35	*
4146	雲林縣	口湖鄉	牛尿港段	261-45	6501	一般農業區	養殖用地	1,056.68	*
4147	雲林縣	口湖鄉	牛尿港段	261-45	6502	一般農業區	養殖用地	2,130.80	*
4148	雲林縣	口湖鄉	牛尿港段	261-45	6503	一般農業區	養殖用地	719.73	*
4149	雲林縣	口湖鄉	牛尿港段	261-45	6504	一般農業區	養殖用地	924.56	*
4150	雲林縣	口湖鄉	牛尿港段	261-45	6505	一般農業區	養殖用地	181.53	*
4151	雲林縣	口湖鄉	牛尿港段	261-46	6319	一般農業區	養殖用地	46.46	*
4152	雲林縣	口湖鄉	牛尿港段	261-46	6320	一般農業區	養殖用地	1,825.11	*
4153	雲林縣	口湖鄉	牛尿港段	261-46	6321	一般農業區	養殖用地	1,873.69	*
4154	雲林縣	口湖鄉	牛尿港段	261-46	6322	一般農業區	養殖用地	1,153.27	*
4155	雲林縣	口湖鄉	牛尿港段	261-46	6327	一般農業區	養殖用地	21.58	*
4156	雲林縣	口湖鄉	牛尿港段	261-46	6327	一般農業區	養殖用地	12.84	*
4157	雲林縣	口湖鄉	牛尿港段	261-6	6318	一般農業區	養殖用地	1,381.06	*
4158	雲林縣	口湖鄉	牛尿港段	261-6	6319	一般農業區	養殖用地	44.98	*
4159	雲林縣	口湖鄉	牛尿港段	262	6308	一般農業區	農牧用地	613.40	*
4160	雲林縣	口湖鄉	牛尿港段	262	6360	一般農業區	農牧用地	382.55	*
4161	雲林縣	口湖鄉	牛尿港段	263	6307	一般農業區	農牧用地	107.91	*
4162	雲林縣	口湖鄉	牛尿港段	263	6308	一般農業區	農牧用地	2,073.71	*
4163	雲林縣	口湖鄉	牛尿港段	263	6309	一般農業區	農牧用地	598.20	*
4164	雲林縣	口湖鄉	牛尿港段	264	6332	一般農業區	農牧用地	2,397.47	*
4165	雲林縣	口湖鄉	牛尿港段	264-2	6310	一般農業區	農牧用地	223.73	*
4166	雲林縣	口湖鄉	牛尿港段	264-2	6311	一般農業區	農牧用地	73.50	*
4167	雲林縣	口湖鄉	牛尿港段	264-3	6319	一般農業區	農牧用地	14.53	*
4168	雲林縣	口湖鄉	牛尿港段	264-3	6331	一般農業區	農牧用地	1,881.80	*
4169	雲林縣	口湖鄉	牛尿港段	264-3	6332	一般農業區	農牧用地	5.53	*
4170	雲林縣	口湖鄉	牛尿港段	265	6311	一般農業區	農牧用地	1,537.13	*
4171	雲林縣	口湖鄉	牛尿港段	265	6313	一般農業區	農牧用地	563.42	*
4172	雲林縣	口湖鄉	牛尿港段	265	6319	一般農業區	農牧用地	0.01	*
4173	雲林縣	口湖鄉	牛尿港段	265-2	6319	一般農業區	養殖用地	557.66	*
4174	雲林縣	口湖鄉	牛尿港段	265-2	6331	一般農業區	養殖用地	79.83	*
4175	雲林縣	口湖鄉	牛尿港段	266	6313	一般農業區	農牧用地	47.80	*
4176	雲林縣	口湖鄉	牛尿港段	266-2	6314	一般農業區	養殖用地	58.33	*
4177	雲林縣	口湖鄉	牛尿港段	266-2	6316	一般農業區	養殖用地	335.31	*
4178	雲林縣	口湖鄉	牛尿港段	266-2	6317	一般農業區	養殖用地	1,010.52	*
4179	雲林縣	口湖鄉	牛尿港段	266-2	6318	一般農業區	養殖用地	153.00	*
4180	雲林縣	口湖鄉	牛尿港段	266-2	6319	一般農業區	養殖用地	95.40	*
4181	雲林縣	口湖鄉	牛尿港段	267	6316	一般農業區	養殖用地	11.41	*
4182	雲林縣	口湖鄉	牛尿港段	267	6317	一般農業區	養殖用地	696.82	*
4183	雲林縣	口湖鄉	牛尿港段	267	6318	一般農業區	養殖用地	63.00	*
4184	雲林縣	口湖鄉	牛尿港段	268	6503	一般農業區	養殖用地	12.27	*
4185	雲林縣	口湖鄉	牛尿港段	268	6504	一般農業區	養殖用地	72.41	*
4186	雲林縣	口湖鄉	牛尿港段	268	6505	一般農業區	養殖用地	701.92	*
4187	雲林縣	口湖鄉	牛尿港段	268	6506	一般農業區	養殖用地	550.54	*
4188	雲林縣	口湖鄉	牛尿港段	269-1	6450	一般農業區	農牧用地	7,670.25	*
4189	雲林縣	口湖鄉	牛尿港段	270	6449	一般農業區	農牧用地	1,091.88	*
4190	雲林縣	口湖鄉	牛尿港段	7	3376-1	一般農業區	農牧用地	121.76	
4191	雲林縣	口湖鄉	牛尿港段	8-3	3376-1	一般農業區	養殖用地	52.77	
4192	雲林縣	口湖鄉	牛尿港段	8-4	3377	一般農業區	養殖用地	2,848.05	
4193	雲林縣	口湖鄉	牛尿港段	8-4	3376-1	一般農業區	養殖用地	3.19	
4194	雲林縣	口湖鄉	牛尿港段	8-5	3377	一般農業區	養殖用地	2.83	
4195	雲林縣	口湖鄉	牛尿港段	9	3377	一般農業區	養殖用地	1,806.54	
4196	雲林縣	口湖鄉	牛尿港段	9005-4	4946	暫未編定	暫未編定	306.48	*
4197	雲林縣	口湖鄉	牛尿港段	9005-4	4953	暫未編定	暫未編定	451.06	*
4198	雲林縣	口湖鄉	牛尿港段	9005-4	4955	暫未編定	暫未編定	502.93	*
4199	雲林縣	口湖鄉	牛尿港段	9005-4	4956	暫未編定	暫未編定	196.10	*
4200	雲林縣	口湖鄉	牛尿港段	9005-4	5015	暫未編定	暫未編定	94.40	*

「資訊公開雲林縣口湖鄉養殖漁業經營結合綠能設施專案計畫專區範圍」									
項次	縣市	行政區	段名	地號	魚塭號	土地使用分區	土地使用類別	魚塭面積(平方公尺)	備註
4201	雲林縣	口湖鄉	牛尿港段	9005-4	5016	暫未編定	暫未編定	236.99	*
4202	雲林縣	口湖鄉	牛尿港段	9005-4	6306	暫未編定	暫未編定	575.42	*
4203	雲林縣	口湖鄉	牛尿港段	9005-4	6315	暫未編定	暫未編定	36.14	*
4204	雲林縣	口湖鄉	牛尿港段	9005-4	6332	暫未編定	暫未編定	37.71	*
4205	雲林縣	口湖鄉	牛尿港段	9005-4	6333	暫未編定	暫未編定	679.96	*
4206	雲林縣	口湖鄉	牛尿港段	9005-4	6336	暫未編定	暫未編定	167.28	*
4207	雲林縣	口湖鄉	牛尿港段	9005-4	6357	暫未編定	暫未編定	48.72	*
4208	雲林縣	口湖鄉	牛尿港段	9005-4	6359	暫未編定	暫未編定	748.02	*
4209	雲林縣	口湖鄉	牛尿港段	9005-4	6360	暫未編定	暫未編定	226.29	*
4210	雲林縣	口湖鄉	牛尿港段	9006-51	6445	暫未編定	暫未編定	228.86	*
4211	雲林縣	口湖鄉	牛尿港段	9006-51	6448	暫未編定	暫未編定	84.84	*
4212	雲林縣	口湖鄉	牛尿港段	9006-52	4993	暫未編定	暫未編定	159.99	*
4213	雲林縣	口湖鄉	牛尿港段	9006-52	5015	暫未編定	暫未編定	248.34	*
4214	雲林縣	口湖鄉	牛尿港段	9006-52	5016	暫未編定	暫未編定	20.30	*
4215	雲林縣	口湖鄉	牛尿港段	9010-7	6327	暫未編定	暫未編定	562.57	*
4216	雲林縣	口湖鄉	牛尿港段	9010-7	6336	暫未編定	暫未編定	372.60	*
4217	雲林縣	口湖鄉	未編定地段	9999-1200	2303	暫未編定	暫未編定	6.09	
4218	雲林縣	口湖鄉	未編定地段	9999-1200	2303	暫未編定	暫未編定	3.15	
4219	雲林縣	口湖鄉	未編定地段	9999-1200	2321	暫未編定	暫未編定	110.00	
4220	雲林縣	口湖鄉	未編定地段	9999-1200	2307-2	暫未編定	暫未編定	58.84	
4221	雲林縣	口湖鄉	未編定地段	9999-1200	2307-2	暫未編定	暫未編定	13.05	
4222	雲林縣	口湖鄉	未編定地段	9999-845	5166	暫未編定	暫未編定	46.68	*
4223	雲林縣	口湖鄉	未編定地段	9999-845	5168	暫未編定	暫未編定	65.84	*
4224	雲林縣	口湖鄉	未編定地段	9999-845	5172	暫未編定	暫未編定	2.55	*
4225	雲林縣	口湖鄉	未編定地段	9999-845	5173	暫未編定	暫未編定	9.72	*
4226	雲林縣	口湖鄉	未編定地段	9999-845	5175	暫未編定	暫未編定	64.15	*
4227	雲林縣	口湖鄉	未編定地段	9999-845	5176	暫未編定	暫未編定	60.36	*
4228	雲林縣	口湖鄉	未編定地段	9999-845	6838-1	暫未編定	暫未編定	65.09	*
4229	雲林縣	口湖鄉	後厝段	160	1274	一般農業區	養殖用地	343.25	
4230	雲林縣	口湖鄉	後厝段	160	1275	一般農業區	養殖用地	352.40	
4231	雲林縣	口湖鄉	後厝段	160	1276	一般農業區	養殖用地	681.52	
4232	雲林縣	口湖鄉	後厝段	160	1277	一般農業區	養殖用地	688.18	
4233	雲林縣	口湖鄉	後厝段	161	1274	一般農業區	養殖用地	118.60	
4234	雲林縣	口湖鄉	後厝段	161	1275	一般農業區	養殖用地	119.19	
4235	雲林縣	口湖鄉	後厝段	161	1276	一般農業區	養殖用地	252.86	
4236	雲林縣	口湖鄉	後厝段	161	1277	一般農業區	養殖用地	245.85	
4237	雲林縣	口湖鄉	後厝段	161	1278	一般農業區	養殖用地	449.86	
4238	雲林縣	口湖鄉	後厝段	161	1279	一般農業區	養殖用地	452.58	
4239	雲林縣	口湖鄉	後厝段	161	1280	一般農業區	養殖用地	458.40	
4240	雲林縣	口湖鄉	後厝段	162	1278	一般農業區	養殖用地	504.02	
4241	雲林縣	口湖鄉	後厝段	162	1279	一般農業區	養殖用地	495.84	
4242	雲林縣	口湖鄉	後厝段	162	1280	一般農業區	養殖用地	488.53	
4243	雲林縣	口湖鄉	後厝段	163	1278	一般農業區	農牧用地	15.78	
4244	雲林縣	口湖鄉	後厝段	163	1279	一般農業區	農牧用地	10.91	
4245	雲林縣	口湖鄉	後厝段	163	1280	一般農業區	農牧用地	6.28	
4246	雲林縣	口湖鄉	後厝段	171	1296	一般農業區	農牧用地	1,197.94	
4247	雲林縣	口湖鄉	後厝段	172	1296	一般農業區	農牧用地	2,373.42	
4248	雲林縣	口湖鄉	後厝段	174	1295	一般農業區	農牧用地	1,185.45	
4249	雲林縣	口湖鄉	後厝段	175	1295	一般農業區	農牧用地	1,162.70	
4250	雲林縣	口湖鄉	後厝段	176	1295	一般農業區	農牧用地	1,585.87	
4251	雲林縣	口湖鄉	後厝段	185	1291	一般農業區	農牧用地	2,065.30	
4252	雲林縣	口湖鄉	後厝段	185	1291-1	一般農業區	農牧用地	358.81	
4253	雲林縣	口湖鄉	後厝段	186	1291	一般農業區	農牧用地	2,058.80	
4254	雲林縣	口湖鄉	後厝段	186	1291-1	一般農業區	農牧用地	361.83	
4255	雲林縣	口湖鄉	後厝段	187	1291	一般農業區	農牧用地	1,394.62	
4256	雲林縣	口湖鄉	後厝段	187	1291-1	一般農業區	農牧用地	62.20	
4257	雲林縣	口湖鄉	後厝段	188	1290	一般農業區	農牧用地	1,707.42	
4258	雲林縣	口湖鄉	後厝段	189	1290	一般農業區	農牧用地	2,406.58	
4259	雲林縣	口湖鄉	後厝段	190	1290	一般農業區	農牧用地	1,642.17	
4260	雲林縣	口湖鄉	後厝段	202	1306	一般農業區	農牧用地	5.02	

「資訊公開雲林縣口湖鄉養殖漁業經營結合綠能設施專案計畫專區範圍」									
項次	縣市	行政區	段名	地號	魚塭號	土地使用分區	土地使用類別	魚塭面積(平方公尺)	備註
4261	雲林縣	口湖鄉	後厝段	203	1306	一般農業區	農牧用地	1,500.93	
4262	雲林縣	口湖鄉	後厝段	204	1306	一般農業區	農牧用地	1,845.00	
4263	雲林縣	口湖鄉	後厝段	204	1306-1	一般農業區	農牧用地	35.22	
4264	雲林縣	口湖鄉	後厝段	205	1306-1	一般農業區	農牧用地	1,803.57	
4265	雲林縣	口湖鄉	後厝段	206	1304	一般農業區	農牧用地	1,866.45	
4266	雲林縣	口湖鄉	後厝段	206	1306-1	一般農業區	農牧用地	93.73	
4267	雲林縣	口湖鄉	後厝段	207	1304	一般農業區	農牧用地	1,971.95	
4268	雲林縣	口湖鄉	後厝段	212	1302	一般農業區	農牧用地	1.66	
4269	雲林縣	口湖鄉	後厝段	212	1302	一般農業區	農牧用地	1,590.85	
4270	雲林縣	口湖鄉	後厝段	213	1302	一般農業區	農牧用地	2,055.96	
4271	雲林縣	口湖鄉	後厝段	214	1302	一般農業區	農牧用地	1,478.96	
4272	雲林縣	口湖鄉	後厝段	215	1302	一般農業區	農牧用地	2,373.35	
4273	雲林縣	口湖鄉	後厝段	216	1302	一般農業區	農牧用地	1,732.45	
4274	雲林縣	口湖鄉	後厝段	226	1283	一般農業區	農牧用地	188.46	
4275	雲林縣	口湖鄉	後厝段	227	1283	一般農業區	農牧用地	1,648.73	
4276	雲林縣	口湖鄉	後厝段	228-1	1283	一般農業區	農牧用地	1,043.67	
4277	雲林縣	口湖鄉	後厝段	229	1282	一般農業區	農牧用地	1,881.76	
4278	雲林縣	口湖鄉	後厝段	230	1282	一般農業區	農牧用地	1,991.77	
4279	雲林縣	口湖鄉	後厝段	231	1281	一般農業區	農牧用地	1,729.77	
4280	雲林縣	口湖鄉	後厝段	231	1282	一般農業區	農牧用地	2.01	
4281	雲林縣	口湖鄉	後厝段	232	1281	一般農業區	農牧用地	2,221.78	
4282	雲林縣	口湖鄉	後厝段	233	1281	一般農業區	農牧用地	1,535.08	
4283	雲林縣	口湖鄉	後厝段	262	1321	一般農業區	農牧用地	1,593.47	
4284	雲林縣	口湖鄉	後厝段	263	1321	一般農業區	農牧用地	1,627.66	
4285	雲林縣	口湖鄉	後厝段	269-1	1339	一般農業區	農牧用地	814.95	
4286	雲林縣	口湖鄉	後厝段	270	1339	一般農業區	農牧用地	1,729.94	
4287	雲林縣	口湖鄉	後厝段	271	1339	一般農業區	農牧用地	2,205.80	
4288	雲林縣	口湖鄉	後厝段	272	1339	一般農業區	農牧用地	704.92	
4289	雲林縣	口湖鄉	後厝段	274	1341	一般農業區	農牧用地	1,834.93	
4290	雲林縣	口湖鄉	後厝段	275	1341	一般農業區	農牧用地	1,745.29	
4291	雲林縣	口湖鄉	後厝段	277	1342	一般農業區	農牧用地	2,706.47	
4292	雲林縣	口湖鄉	後厝段	278	1342	一般農業區	農牧用地	1,236.47	
4293	雲林縣	口湖鄉	後厝段	299-1	1353	一般農業區	農牧用地	1,532.46	
4294	雲林縣	口湖鄉	後厝段	300	1353	一般農業區	農牧用地	1,875.80	
4295	雲林縣	口湖鄉	後厝段	307	1352-2	一般農業區	農牧用地	1,371.86	
4296	雲林縣	口湖鄉	後厝段	308	1352-2	一般農業區	農牧用地	1,055.38	
4297	雲林縣	口湖鄉	後厝段	309	1352-1	一般農業區	農牧用地	1,558.86	
4298	雲林縣	口湖鄉	後厝段	309	1352-2	一般農業區	農牧用地	416.63	
4299	雲林縣	口湖鄉	後厝段	310	1352-1	一般農業區	農牧用地	2,282.43	
4300	雲林縣	口湖鄉	後厝段	311	1351	一般農業區	農牧用地	41.42	
4301	雲林縣	口湖鄉	後厝段	311	1352-1	一般農業區	農牧用地	2,206.85	
4302	雲林縣	口湖鄉	後厝段	312	1351	一般農業區	農牧用地	1,069.43	
4303	雲林縣	口湖鄉	後厝段	313	1351	一般農業區	農牧用地	2,582.48	
4304	雲林縣	口湖鄉	後厝段	314	1351	一般農業區	農牧用地	1,065.49	
4305	雲林縣	口湖鄉	後厝段	315	1350	一般農業區	農牧用地	2,053.92	
4306	雲林縣	口湖鄉	後厝段	315	1351	一般農業區	農牧用地	1.73	
4307	雲林縣	口湖鄉	後厝段	316	1350	一般農業區	農牧用地	1,530.00	
4308	雲林縣	口湖鄉	後厝段	317	1350	一般農業區	農牧用地	1,312.31	
4309	雲林縣	口湖鄉	後厝段	318	1350	一般農業區	農牧用地	2,294.15	
4310	雲林縣	口湖鄉	後厝段	319	1350	一般農業區	農牧用地	1,888.28	
4311	雲林縣	口湖鄉	後厝段	320	1348	一般農業區	農牧用地	862.10	
4312	雲林縣	口湖鄉	後厝段	320	1349	一般農業區	農牧用地	986.19	
4313	雲林縣	口湖鄉	後厝段	320	1350	一般農業區	農牧用地	109.33	
4314	雲林縣	口湖鄉	後厝段	321	1348	一般農業區	農牧用地	584.09	
4315	雲林縣	口湖鄉	後厝段	321	1349	一般農業區	農牧用地	693.92	
4316	雲林縣	口湖鄉	後厝段	322	1347	一般農業區	農牧用地	2,660.80	
4317	雲林縣	口湖鄉	後厝段	323	1347	一般農業區	農牧用地	1,697.10	
4318	雲林縣	口湖鄉	後厝段	324	1345	一般農業區	農牧用地	2,835.31	
4319	雲林縣	口湖鄉	後厝段	324	1347	一般農業區	農牧用地	140.06	
4320	雲林縣	口湖鄉	後厝段	325	1308	一般農業區	農牧用地	771.35	



「資訊公開雲林縣口湖鄉養殖漁業經營結合綠能設施專案計畫專區範圍」									
項次	縣市	行政區	段名	地號	魚塭號	土地使用分區	土地使用類別	魚塭面積(平方公尺)	備註
4321	雲林縣	口湖鄉	後厝段	325-1	1308	一般農業區	農牧用地	2,436.70	
4322	雲林縣	口湖鄉	後厝段	326	1308	一般農業區	農牧用地	1,417.24	
4323	雲林縣	口湖鄉	後厝段	327	1326	一般農業區	農牧用地	1,476.96	
4324	雲林縣	口湖鄉	後厝段	328	1326	一般農業區	農牧用地	1,353.82	
4325	雲林縣	口湖鄉	後厝段	329	1320	一般農業區	養殖用地	132.74	
4326	雲林縣	口湖鄉	後厝段	329	1325	一般農業區	養殖用地	2,241.91	
4327	雲林縣	口湖鄉	後厝段	330	1325	一般農業區	養殖用地	1,682.45	
4328	雲林縣	口湖鄉	後厝段	331	1324	一般農業區	農牧用地	1,573.01	
4329	雲林縣	口湖鄉	後厝段	331	1325	一般農業區	農牧用地	1.46	
4330	雲林縣	口湖鄉	後厝段	332	1324	一般農業區	農牧用地	2,445.35	
4331	雲林縣	口湖鄉	後厝段	333	1324	一般農業區	農牧用地	979.43	
4332	雲林縣	口湖鄉	後厝段	334	1323	一般農業區	農牧用地	114.45	
4333	雲林縣	口湖鄉	後厝段	334	1324	一般農業區	農牧用地	1,301.71	
4334	雲林縣	口湖鄉	後厝段	335	1323	一般農業區	農牧用地	1,698.25	
4335	雲林縣	口湖鄉	後厝段	336	1323	一般農業區	農牧用地	1,812.25	
4336	雲林縣	口湖鄉	後厝段	337	1323	一般農業區	農牧用地	1,519.51	
4337	雲林縣	口湖鄉	後厝段	341-1	1310	一般農業區	農牧用地	1,792.41	
4338	雲林縣	口湖鄉	後厝段	342-1	1310	一般農業區	農牧用地	2,263.40	
4339	雲林縣	口湖鄉	後厝段	377	1311	一般農業區	農牧用地	1,954.09	
4340	雲林縣	口湖鄉	後厝段	378	1311	一般農業區	農牧用地	1,239.98	
4341	雲林縣	口湖鄉	後厝段	379	1311	一般農業區	農牧用地	1,248.28	
4342	雲林縣	口湖鄉	後厝段	380	1311	一般農業區	農牧用地	1,120.56	
4343	雲林縣	口湖鄉	後厝段	381	1311	一般農業區	農牧用地	1,291.80	
4344	雲林縣	口湖鄉	後厝段	382	1311	一般農業區	農牧用地	2,079.62	
4345	雲林縣	口湖鄉	後厝段	383	1329	一般農業區	農牧用地	2,021.87	
4346	雲林縣	口湖鄉	後厝段	384	1329	一般農業區	農牧用地	2,131.50	
4347	雲林縣	口湖鄉	後厝段	385	1329	一般農業區	農牧用地	982.16	
4348	雲林縣	口湖鄉	後厝段	386	1329	一般農業區	農牧用地	2,986.41	
4349	雲林縣	口湖鄉	後厝段	387	1328	一般農業區	農牧用地	1,886.48	
4350	雲林縣	口湖鄉	後厝段	387	1329	一般農業區	農牧用地	12.95	
4351	雲林縣	口湖鄉	後厝段	388	1328	一般農業區	農牧用地	1,988.93	
4352	雲林縣	口湖鄉	後厝段	389	1327	一般農業區	農牧用地	59.52	
4353	雲林縣	口湖鄉	後厝段	389	1328	一般農業區	農牧用地	857.28	
4354	雲林縣	口湖鄉	後厝段	390	1327	一般農業區	農牧用地	1,392.96	
4355	雲林縣	口湖鄉	後厝段	391	1327	一般農業區	農牧用地	1,533.26	
4356	雲林縣	口湖鄉	後厝段	392	1327	一般農業區	農牧用地	1,928.60	
4357	雲林縣	口湖鄉	後厝段	393	1309	一般農業區	農牧用地	1,948.01	
4358	雲林縣	口湖鄉	後厝段	393	1327	一般農業區	農牧用地	227.53	
4359	雲林縣	口湖鄉	後厝段	394	1309	一般農業區	農牧用地	2,948.31	
4360	雲林縣	口湖鄉	後厝段	395	1309	一般農業區	農牧用地	1,769.21	
4361	雲林縣	口湖鄉	後厝段	396	1354	一般農業區	農牧用地	1,311.33	
4362	雲林縣	口湖鄉	後厝段	396	1355-1	一般農業區	農牧用地	1,345.28	
4363	雲林縣	口湖鄉	後厝段	397	1354	一般農業區	農牧用地	790.82	
4364	雲林縣	口湖鄉	後厝段	397	1355-1	一般農業區	農牧用地	851.00	
4365	雲林縣	口湖鄉	後厝段	398	1354	一般農業區	農牧用地	1,498.38	
4366	雲林縣	口湖鄉	後厝段	398	1355	一般農業區	農牧用地	684.61	
4367	雲林縣	口湖鄉	後厝段	398	1355-1	一般農業區	農牧用地	763.13	
4368	雲林縣	口湖鄉	後厝段	399	1354	一般農業區	農牧用地	1,477.27	
4369	雲林縣	口湖鄉	後厝段	399	1355	一般農業區	農牧用地	1,450.70	
4370	雲林縣	口湖鄉	後厝段	400	1356	一般農業區	農牧用地	735.07	
4371	雲林縣	口湖鄉	後厝段	400	1357	一般農業區	農牧用地	285.84	
4372	雲林縣	口湖鄉	後厝段	401	1356	一般農業區	農牧用地	765.32	
4373	雲林縣	口湖鄉	後厝段	401	1357	一般農業區	農牧用地	302.02	
4374	雲林縣	口湖鄉	後厝段	401	1356-1	一般農業區	農牧用地	10.64	
4375	雲林縣	口湖鄉	後厝段	401	1357-1	一般農業區	農牧用地	0.37	
4376	雲林縣	口湖鄉	後厝段	402	1356-1	一般農業區	農牧用地	895.43	
4377	雲林縣	口湖鄉	後厝段	402	1357-1	一般農業區	農牧用地	344.79	
4378	雲林縣	口湖鄉	後厝段	403	1356-1	一般農業區	農牧用地	769.13	
4379	雲林縣	口湖鄉	後厝段	403	1357-1	一般農業區	農牧用地	297.98	
4380	雲林縣	口湖鄉	後厝段	404	1358-2	一般農業區	農牧用地	1,183.76	

「資訊公開雲林縣口湖鄉養殖漁業經營結合綠能設施專案計畫專區範圍」									
項次	縣市	行政區	段名	地號	魚塭號	土地使用分區	土地使用類別	魚塭面積(平方公尺)	備註
4381	雲林縣	口湖鄉	後厝段	404	1358-3	一般農業區	農牧用地	1,268.65	
4382	雲林縣	口湖鄉	後厝段	405	1358	一般農業區	農牧用地	18.43	
4383	雲林縣	口湖鄉	後厝段	405	1358-1	一般農業區	農牧用地	7.62	
4384	雲林縣	口湖鄉	後厝段	405	1358-2	一般農業區	農牧用地	1,195.63	
4385	雲林縣	口湖鄉	後厝段	405	1358-3	一般農業區	農牧用地	1,205.08	
4386	雲林縣	口湖鄉	後厝段	406	1358	一般農業區	農牧用地	1,663.45	
4387	雲林縣	口湖鄉	後厝段	406	1358-1	一般農業區	農牧用地	1,656.11	
4388	雲林縣	口湖鄉	後厝段	407	1358	一般農業區	農牧用地	522.24	
4389	雲林縣	口湖鄉	後厝段	407	1358-1	一般農業區	農牧用地	536.39	
4390	雲林縣	口湖鄉	後厝段	408	1359	一般農業區	農牧用地	975.19	
4391	雲林縣	口湖鄉	後厝段	408	1359-1	一般農業區	農牧用地	1,004.55	
4392	雲林縣	口湖鄉	後厝段	409	1359	一般農業區	農牧用地	1,389.89	
4393	雲林縣	口湖鄉	後厝段	409	1359-1	一般農業區	農牧用地	1,392.62	
4394	雲林縣	口湖鄉	後厝段	411	1361	一般農業區	農牧用地	1,068.52	
4395	雲林縣	口湖鄉	後厝段	412	1361	一般農業區	農牧用地	1,367.60	
4396	雲林縣	口湖鄉	後厝段	413	1361	一般農業區	農牧用地	1,085.32	
4397	雲林縣	口湖鄉	後厝段	413	1362	一般農業區	農牧用地	0.10	
4398	雲林縣	口湖鄉	後厝段	414	1362	一般農業區	農牧用地	2,719.36	
4399	雲林縣	口湖鄉	後厝段	416	1369	一般農業區	農牧用地	2,953.23	
4400	雲林縣	口湖鄉	後厝段	417	1369	一般農業區	農牧用地	2,035.76	
4401	雲林縣	口湖鄉	後厝段	418	1369	一般農業區	農牧用地	1,241.75	
4402	雲林縣	口湖鄉	後厝段	419	1369	一般農業區	農牧用地	1,022.37	
4403	雲林縣	口湖鄉	後厝段	420	1369	一般農業區	農牧用地	2,191.59	
4404	雲林縣	口湖鄉	後厝段	421	1369	一般農業區	農牧用地	1,624.03	
4405	雲林縣	口湖鄉	後厝段	428	1368	一般農業區	農牧用地	1,528.58	
4406	雲林縣	口湖鄉	後厝段	429	1368	一般農業區	農牧用地	1,243.81	
4407	雲林縣	口湖鄉	後厝段	430	1367	一般農業區	農牧用地	91.25	
4408	雲林縣	口湖鄉	後厝段	430	1368	一般農業區	農牧用地	10.90	
4409	雲林縣	口湖鄉	後厝段	434	1367	一般農業區	農牧用地	2,098.24	
4410	雲林縣	口湖鄉	後厝段	435	1367	一般農業區	農牧用地	1,198.69	
4411	雲林縣	口湖鄉	後厝段	437	1366	一般農業區	農牧用地	767.31	
4412	雲林縣	口湖鄉	後厝段	438	1366	一般農業區	農牧用地	1,484.14	
4413	雲林縣	口湖鄉	後厝段	439	1366	一般農業區	農牧用地	2,177.55	
4414	雲林縣	口湖鄉	後厝段	442	1366	一般農業區	農牧用地	234.31	
4415	雲林縣	口湖鄉	後厝段	442	1365-1	一般農業區	農牧用地	1,359.86	
4416	雲林縣	口湖鄉	後厝段	442	1365-2	一般農業區	農牧用地	466.06	
4417	雲林縣	口湖鄉	後厝段	443	1365-1	一般農業區	農牧用地	993.85	
4418	雲林縣	口湖鄉	後厝段	443	1365-2	一般農業區	農牧用地	354.76	
4419	雲林縣	口湖鄉	後厝段	444	1365-1	一般農業區	農牧用地	992.86	
4420	雲林縣	口湖鄉	後厝段	444	1365-2	一般農業區	農牧用地	344.56	
4421	雲林縣	口湖鄉	後厝段	446	1365	一般農業區	農牧用地	1,047.30	
4422	雲林縣	口湖鄉	後厝段	447	1364	一般農業區	農牧用地	338.16	
4423	雲林縣	口湖鄉	後厝段	447	1365	一般農業區	農牧用地	597.99	
4424	雲林縣	口湖鄉	後厝段	449	1364	一般農業區	農牧用地	1,612.60	
4425	雲林縣	口湖鄉	崇文段	1000	3297	一般農業區	養殖用地	2.30	*
4426	雲林縣	口湖鄉	崇文段	1000	3302	一般農業區	養殖用地	12.06	*
4427	雲林縣	口湖鄉	崇文段	1001	3296	一般農業區	養殖用地	16.54	*
4428	雲林縣	口湖鄉	崇文段	1001	3297	一般農業區	養殖用地	15.81	*
4429	雲林縣	口湖鄉	崇文段	1001	3298	一般農業區	養殖用地	846.79	*
4430	雲林縣	口湖鄉	崇文段	1001	3299	一般農業區	養殖用地	805.72	*
4431	雲林縣	口湖鄉	崇文段	1001	3300	一般農業區	養殖用地	802.52	*
4432	雲林縣	口湖鄉	崇文段	1001	3301	一般農業區	養殖用地	766.14	*
4433	雲林縣	口湖鄉	崇文段	1001	3302	一般農業區	養殖用地	30.60	*
4434	雲林縣	口湖鄉	崇文段	968	3296	一般農業區	養殖用地	879.75	*
4435	雲林縣	口湖鄉	崇文段	968	3297	一般農業區	養殖用地	702.42	*
4436	雲林縣	口湖鄉	崇文段	998	3302	一般農業區	養殖用地	1.84	*
4437	雲林縣	口湖鄉	崇文段	999	3297	一般農業區	養殖用地	0.98	*
4438	雲林縣	口湖鄉	崇文段	999	3302	一般農業區	養殖用地	880.17	*
4439	雲林縣	口湖鄉	蚵寮段	107-8	3183	一般農業區	農牧用地	120.05	*
4440	雲林縣	口湖鄉	蚵寮段	107-9	3183	一般農業區	養殖用地	787.05	*

「資訊公開雲林縣口湖鄉養殖漁業經營結合綠能設施專案計畫專區範圍」									
項次	縣市	行政區	段名	地號	魚塭號	土地使用分區	土地使用類別	魚塭面積(平方公尺)	備註
4441	雲林縣	口湖鄉	蚵寮段	147-11	4859	一般農業區	農牧用地	24.09	*
4442	雲林縣	口湖鄉	蚵寮段	147-12	4855	一般農業區	養殖用地	21.46	*
4443	雲林縣	口湖鄉	蚵寮段	147-12	4858	一般農業區	養殖用地	1,669.54	*
4444	雲林縣	口湖鄉	蚵寮段	147-12	4902	一般農業區	養殖用地	23.44	*
4445	雲林縣	口湖鄉	蚵寮段	147-13	4858	一般農業區	養殖用地	32.79	*
4446	雲林縣	口湖鄉	蚵寮段	147-13	4858	一般農業區	養殖用地	1.10	*
4447	雲林縣	口湖鄉	蚵寮段	147-13	4859	一般農業區	養殖用地	1,446.44	*
4448	雲林縣	口湖鄉	蚵寮段	147-13	4861	一般農業區	養殖用地	13.98	*
4449	雲林縣	口湖鄉	蚵寮段	147-14	4859	一般農業區	農牧用地	273.37	*
4450	雲林縣	口湖鄉	蚵寮段	147-14	4861	一般農業區	農牧用地	2.77	*
4451	雲林縣	口湖鄉	蚵寮段	147-14	4861	一般農業區	農牧用地	39.44	*
4452	雲林縣	口湖鄉	蚵寮段	147-15	4860	一般農業區	養殖用地	1,271.94	*
4453	雲林縣	口湖鄉	蚵寮段	147-15	4861	一般農業區	養殖用地	2,784.44	*
4454	雲林縣	口湖鄉	蚵寮段	147-15	4864	一般農業區	養殖用地	17.24	*
4455	雲林縣	口湖鄉	蚵寮段	147-16	4860	一般農業區	養殖用地	615.71	*
4456	雲林縣	口湖鄉	蚵寮段	147-16	4861	一般農業區	養殖用地	661.80	*
4457	雲林縣	口湖鄉	蚵寮段	147-16	4864	一般農業區	養殖用地	16.19	*
4458	雲林縣	口湖鄉	蚵寮段	147-17	4860	一般農業區	養殖用地	157.19	*
4459	雲林縣	口湖鄉	蚵寮段	147-17	4861	一般農業區	養殖用地	502.08	*
4460	雲林縣	口湖鄉	蚵寮段	147-18	4860	一般農業區	養殖用地	27.18	*
4461	雲林縣	口湖鄉	蚵寮段	147-18	4864	一般農業區	養殖用地	2,082.06	*
4462	雲林縣	口湖鄉	蚵寮段	147-2	4868	一般農業區	農牧用地	46.49	*
4463	雲林縣	口湖鄉	蚵寮段	147-2	4927	一般農業區	農牧用地	52.36	*
4464	雲林縣	口湖鄉	蚵寮段	147-4	4854	一般農業區	農牧用地	4.48	*
4465	雲林縣	口湖鄉	蚵寮段	147-5	4868	一般農業區	農牧用地	906.07	*
4466	雲林縣	口湖鄉	蚵寮段	147-5	4927	一般農業區	農牧用地	1,021.02	*
4467	雲林縣	口湖鄉	蚵寮段	147-6	4867	一般農業區	農牧用地	1,762.08	*
4468	雲林縣	口湖鄉	蚵寮段	147-7	4865	一般農業區	養殖用地	110.73	*
4469	雲林縣	口湖鄉	蚵寮段	147-7	4866	一般農業區	養殖用地	726.65	*
4470	雲林縣	口湖鄉	蚵寮段	147-8	4855	一般農業區	養殖用地	17.42	*
4471	雲林縣	口湖鄉	蚵寮段	147-8	4856	一般農業區	養殖用地	4.27	*
4472	雲林縣	口湖鄉	蚵寮段	147-8	4857	一般農業區	養殖用地	768.65	*
4473	雲林縣	口湖鄉	蚵寮段	147-8	4858	一般農業區	養殖用地	1,120.16	*
4474	雲林縣	口湖鄉	蚵寮段	147-8	4859	一般農業區	養殖用地	2.47	*
4475	雲林縣	口湖鄉	蚵寮段	147-8	4865	一般農業區	養殖用地	3,240.89	*
4476	雲林縣	口湖鄉	蚵寮段	147-9	4856	一般農業區	農牧用地	108.17	*
4477	雲林縣	口湖鄉	蚵寮段	147-9	4857	一般農業區	農牧用地	256.95	*
4478	雲林縣	口湖鄉	蚵寮段	158	4870	一般農業區	養殖用地	918.92	*
4479	雲林縣	口湖鄉	蚵寮段	158	4871	一般農業區	養殖用地	1,512.12	*
4480	雲林縣	口湖鄉	蚵寮段	158	4872	一般農業區	養殖用地	1,531.07	*
4481	雲林縣	口湖鄉	蚵寮段	158	4873	一般農業區	養殖用地	1,740.24	*
4482	雲林縣	口湖鄉	蚵寮段	158	4874	一般農業區	養殖用地	594.61	*
4483	雲林縣	口湖鄉	蚵寮段	158	4875	一般農業區	養殖用地	631.06	*
4484	雲林縣	口湖鄉	蚵寮段	158	4872-1	一般農業區	養殖用地	109.51	*
4485	雲林縣	口湖鄉	蚵寮段	160-10	4742	一般農業區	農牧用地	82.01	*
4486	雲林縣	口湖鄉	蚵寮段	160-13	4742	一般農業區	農牧用地	8.54	*
4487	雲林縣	口湖鄉	蚵寮段	160-14	4742	一般農業區	養殖用地	2,966.92	*
4488	雲林縣	口湖鄉	蚵寮段	160-14	4877	一般農業區	養殖用地	14.49	*
4489	雲林縣	口湖鄉	蚵寮段	160-15	4868	一般農業區	養殖用地	31.57	*
4490	雲林縣	口湖鄉	蚵寮段	160-15	4869	一般農業區	養殖用地	2,360.99	*
4491	雲林縣	口湖鄉	蚵寮段	160-15	4870	一般農業區	養殖用地	150.34	*
4492	雲林縣	口湖鄉	蚵寮段	160-15	4877	一般農業區	養殖用地	1,922.26	*
4493	雲林縣	口湖鄉	蚵寮段	160-15	4872-1	一般農業區	養殖用地	7.68	*
4494	雲林縣	口湖鄉	蚵寮段	160-2	4742	一般農業區	養殖用地	1,206.15	*
4495	雲林縣	口湖鄉	蚵寮段	160-8	4742	一般農業區	養殖用地	112.30	*
4496	雲林縣	口湖鄉	蚵寮段	160-9	4742	一般農業區	養殖用地	198.94	*
4497	雲林縣	口湖鄉	蚵寮段	161	4872	一般農業區	農牧用地	0.03	*
4498	雲林縣	口湖鄉	蚵寮段	161	4872-1	一般農業區	農牧用地	811.08	*
4499	雲林縣	口湖鄉	蚵寮段	161	4872-2	一般農業區	農牧用地	846.74	*
4500	雲林縣	口湖鄉	蚵寮段	161	4872-3	一般農業區	農牧用地	845.94	*

「資訊公開雲林縣口湖鄉養殖漁業經營結合綠能設施專案計畫專區範圍」									
項次	縣市	行政區	段名	地號	魚塭號	土地使用分區	土地使用類別	魚塭面積(平方公尺)	備註
4501	雲林縣	口湖鄉	蚵寮段	162	4872-1	一般農業區	農牧用地	1,037.08	*
4502	雲林縣	口湖鄉	蚵寮段	162	4872-2	一般農業區	農牧用地	884.95	*
4503	雲林縣	口湖鄉	蚵寮段	162	4872-3	一般農業區	農牧用地	1,123.10	*
4504	雲林縣	口湖鄉	蚵寮段	162	4872-4	一般農業區	農牧用地	1,939.48	*
4505	雲林縣	口湖鄉	蚵寮段	162	4872-5	一般農業區	農牧用地	1,551.91	*
4506	雲林縣	口湖鄉	蚵寮段	163	4872-5	一般農業區	農牧用地	0.34	*
4507	雲林縣	口湖鄉	蚵寮段	166	4857	一般農業區	農牧用地	18.96	*
4508	雲林縣	口湖鄉	蚵寮段	298-5	4854	一般農業區	農牧用地	4.16	*
4509	雲林縣	口湖鄉	蚵寮段	300-1	4854	一般農業區	農牧用地	67.50	*
4510	雲林縣	口湖鄉	蚵寮段	300-1	4926-1	一般農業區	農牧用地	448.02	*
4511	雲林縣	口湖鄉	蚵寮段	300-2	4854	一般農業區	農牧用地	4,022.46	*
4512	雲林縣	口湖鄉	蚵寮段	300-4	4854	一般農業區	農牧用地	487.87	*
4513	雲林縣	口湖鄉	蚵寮段	300-4	4926	一般農業區	農牧用地	1,807.19	*
4514	雲林縣	口湖鄉	蚵寮段	300-4	4926-1	一般農業區	農牧用地	963.68	*
4515	雲林縣	口湖鄉	蚵寮段	300-5	4914	一般農業區	農牧用地	1,522.46	*
4516	雲林縣	口湖鄉	蚵寮段	300-5	4926	一般農業區	農牧用地	368.88	*
4517	雲林縣	口湖鄉	蚵寮段	300-5	4914-1	一般農業區	農牧用地	1,044.41	*
4518	雲林縣	口湖鄉	蚵寮段	300-5	4926-1	一般農業區	農牧用地	0.67	*
4519	雲林縣	口湖鄉	蚵寮段	300-6	4914	一般農業區	農牧用地	0.01	*
4520	雲林縣	口湖鄉	蚵寮段	300-6	4926	一般農業區	農牧用地	0.34	*
4521	雲林縣	口湖鄉	蚵寮段	300-6	4914-1	一般農業區	農牧用地	1,012.31	*
4522	雲林縣	口湖鄉	蚵寮段	300-6	4926-1	一般農業區	農牧用地	1,395.96	*
4523	雲林縣	口湖鄉	蚵寮段	304-1	4903	一般農業區	農牧用地	0.84	*
4524	雲林縣	口湖鄉	蚵寮段	306-1	4910	一般農業區	養殖用地	984.15	*
4525	雲林縣	口湖鄉	蚵寮段	306-1	4918	一般農業區	養殖用地	0.95	*
4526	雲林縣	口湖鄉	蚵寮段	306-10	4912	一般農業區	養殖用地	2,523.66	*
4527	雲林縣	口湖鄉	蚵寮段	306-10	4913	一般農業區	養殖用地	2,616.60	*
4528	雲林縣	口湖鄉	蚵寮段	306-11	4910	一般農業區	養殖用地	179.19	*
4529	雲林縣	口湖鄉	蚵寮段	306-11	4911	一般農業區	養殖用地	4,190.67	*
4530	雲林縣	口湖鄉	蚵寮段	306-11	4912	一般農業區	養殖用地	161.83	*
4531	雲林縣	口湖鄉	蚵寮段	306-11	4918	一般農業區	養殖用地	68.26	*
4532	雲林縣	口湖鄉	蚵寮段	306-3	4910	一般農業區	養殖用地	1,299.62	*
4533	雲林縣	口湖鄉	蚵寮段	306-4	4910	一般農業區	養殖用地	240.96	*
4534	雲林縣	口湖鄉	蚵寮段	306-6	4912	一般農業區	農牧用地	2.66	*
4535	雲林縣	口湖鄉	蚵寮段	306-7	4911	一般農業區	養殖用地	274.78	*
4536	雲林縣	口湖鄉	蚵寮段	306-7	4912	一般農業區	養殖用地	1,437.12	*
4537	雲林縣	口湖鄉	蚵寮段	306-7	4913	一般農業區	養殖用地	1,131.51	*
4538	雲林縣	口湖鄉	蚵寮段	306-7	4913	一般農業區	養殖用地	10.97	*
4539	雲林縣	口湖鄉	蚵寮段	306-9	4910	一般農業區	養殖用地	525.76	*
4540	雲林縣	口湖鄉	蚵寮段	306-9	4910	一般農業區	養殖用地	99.75	*
4541	雲林縣	口湖鄉	蚵寮段	306-9	4918	一般農業區	養殖用地	183.86	*
4542	雲林縣	口湖鄉	蚵寮段	307-1	4903	一般農業區	農牧用地	60.70	*
4543	雲林縣	口湖鄉	蚵寮段	308-10	4922	一般農業區	農牧用地	3,913.88	*
4544	雲林縣	口湖鄉	蚵寮段	308-10	4988	一般農業區	農牧用地	2.17	*
4545	雲林縣	口湖鄉	蚵寮段	308-3	4903	一般農業區	農牧用地	797.35	*
4546	雲林縣	口湖鄉	蚵寮段	308-7	4903	一般農業區	農牧用地	179.28	*
4547	雲林縣	口湖鄉	蚵寮段	309-2	4922	一般農業區	農牧用地	51.17	*
4548	雲林縣	口湖鄉	蚵寮段	309-2	4923	一般農業區	農牧用地	1,649.84	*
4549	雲林縣	口湖鄉	蚵寮段	309-2	4988	一般農業區	農牧用地	1.05	*
4550	雲林縣	口湖鄉	蚵寮段	309-2	4989	一般農業區	農牧用地	2,494.01	*
4551	雲林縣	口湖鄉	蚵寮段	310-1	4903	一般農業區	農牧用地	87.56	*
4552	雲林縣	口湖鄉	蚵寮段	310-4	4923	一般農業區	農牧用地	83.05	*
4553	雲林縣	口湖鄉	蚵寮段	319	4987	一般農業區	農牧用地	68.16	*
4554	雲林縣	口湖鄉	蚵寮段	319	4989	一般農業區	農牧用地	67.92	*
4555	雲林縣	口湖鄉	蚵寮段	319	4987-1	一般農業區	農牧用地	2,997.04	*
4556	雲林縣	口湖鄉	蚵寮段	321	4980	一般農業區	農牧用地	57.94	*
4557	雲林縣	口湖鄉	蚵寮段	321	4981	一般農業區	農牧用地	5.34	*
4558	雲林縣	口湖鄉	蚵寮段	321	4981	一般農業區	農牧用地	16.83	*
4559	雲林縣	口湖鄉	蚵寮段	321	4987	一般農業區	農牧用地	4,097.84	*
4560	雲林縣	口湖鄉	蚵寮段	322	4980	一般農業區	農牧用地	800.09	*

「資訊公開雲林縣口湖鄉養殖漁業經營結合綠能設施專案計畫專區範圍」									
項次	縣市	行政區	段名	地號	魚塭號	土地使用分區	土地使用類別	魚塭面積(平方公尺)	備註
4561	雲林縣	口湖鄉	蚵寮段	322	4981	一般農業區	農牧用地	2,007.95	*
4562	雲林縣	口湖鄉	蚵寮段	323	4979	一般農業區	農牧用地	2,458.85	*
4563	雲林縣	口湖鄉	蚵寮段	323	4980	一般農業區	農牧用地	1,080.90	*
4564	雲林縣	口湖鄉	蚵寮段	323	4981	一般農業區	農牧用地	168.00	*
4565	雲林縣	口湖鄉	蚵寮段	323	4986	一般農業區	農牧用地	1,325.20	*
4566	雲林縣	口湖鄉	蚵寮段	323	4988	一般農業區	農牧用地	936.08	*
4567	雲林縣	口湖鄉	蚵寮段	323	4990	一般農業區	農牧用地	1.57	*
4568	雲林縣	口湖鄉	蚵寮段	323	4988-1	一般農業區	農牧用地	1,051.88	*
4569	雲林縣	口湖鄉	蚵寮段	323-2	4978	一般農業區	農牧用地	1,593.87	*
4570	雲林縣	口湖鄉	蚵寮段	323-2	4990	一般農業區	農牧用地	102.89	*
4571	雲林縣	口湖鄉	蚵寮段	324	4960	一般農業區	農牧用地	62.83	*
4572	雲林縣	口湖鄉	蚵寮段	324	4978	一般農業區	農牧用地	24.10	*
4573	雲林縣	口湖鄉	蚵寮段	324	4982	一般農業區	農牧用地	8.69	*
4574	雲林縣	口湖鄉	蚵寮段	324	4990	一般農業區	農牧用地	3,103.60	*
4575	雲林縣	口湖鄉	蚵寮段	324-1	4960	一般農業區	農牧用地	3,242.20	*
4576	雲林縣	口湖鄉	蚵寮段	324-1	4966	一般農業區	農牧用地	0.01	*
4577	雲林縣	口湖鄉	蚵寮段	325	4974	一般農業區	農牧用地	118.68	*
4578	雲林縣	口湖鄉	蚵寮段	325	4975	一般農業區	農牧用地	31.97	*
4579	雲林縣	口湖鄉	蚵寮段	325	4986	一般農業區	農牧用地	74.05	*
4580	雲林縣	口湖鄉	蚵寮段	325	4988	一般農業區	農牧用地	657.78	*
4581	雲林縣	口湖鄉	蚵寮段	325	4988-1	一般農業區	農牧用地	692.04	*
4582	雲林縣	口湖鄉	蚵寮段	325-1	4959	一般農業區	農牧用地	1,581.34	*
4583	雲林縣	口湖鄉	蚵寮段	325-1	4959-1	一般農業區	農牧用地	325.51	*
4584	雲林縣	口湖鄉	蚵寮段	325-11	4924	一般農業區	農牧用地	2,247.24	*
4585	雲林縣	口湖鄉	蚵寮段	325-11	4928	一般農業區	農牧用地	2,396.65	*
4586	雲林縣	口湖鄉	蚵寮段	325-11	4971	一般農業區	農牧用地	2,354.32	*
4587	雲林縣	口湖鄉	蚵寮段	325-11	4972	一般農業區	農牧用地	3,366.46	*
4588	雲林縣	口湖鄉	蚵寮段	325-11	4973	一般農業區	農牧用地	576.40	*
4589	雲林縣	口湖鄉	蚵寮段	325-11	4982	一般農業區	農牧用地	1,580.84	*
4590	雲林縣	口湖鄉	蚵寮段	325-11	4984	一般農業區	農牧用地	4,247.91	*
4591	雲林縣	口湖鄉	蚵寮段	325-11	4985	一般農業區	農牧用地	4,733.19	*
4592	雲林縣	口湖鄉	蚵寮段	325-13	4965	一般農業區	農牧用地	73.34	*
4593	雲林縣	口湖鄉	蚵寮段	325-13	4966	一般農業區	農牧用地	3,137.79	*
4594	雲林縣	口湖鄉	蚵寮段	325-13	4970	一般農業區	農牧用地	730.95	*
4595	雲林縣	口湖鄉	蚵寮段	325-13	4971	一般農業區	農牧用地	174.61	*
4596	雲林縣	口湖鄉	蚵寮段	325-13	4982	一般農業區	農牧用地	3,965.47	*
4597	雲林縣	口湖鄉	蚵寮段	325-15	4946	一般農業區	農牧用地	76.09	*
4598	雲林縣	口湖鄉	蚵寮段	325-15	4962	一般農業區	農牧用地	100.31	*
4599	雲林縣	口湖鄉	蚵寮段	325-15	4963	一般農業區	農牧用地	6.70	*
4600	雲林縣	口湖鄉	蚵寮段	325-17	4974	一般農業區	養殖用地	199.34	*
4601	雲林縣	口湖鄉	蚵寮段	325-17	4986	一般農業區	養殖用地	109.31	*
4602	雲林縣	口湖鄉	蚵寮段	325-18	4974	一般農業區	農牧用地	337.56	*
4603	雲林縣	口湖鄉	蚵寮段	325-18	4986	一般農業區	農牧用地	174.36	*
4604	雲林縣	口湖鄉	蚵寮段	325-18	4990	一般農業區	農牧用地	4.84	*
4605	雲林縣	口湖鄉	蚵寮段	325-19	4974	一般農業區	養殖用地	484.90	*
4606	雲林縣	口湖鄉	蚵寮段	325-19	4975	一般農業區	養殖用地	668.20	*
4607	雲林縣	口湖鄉	蚵寮段	325-20	4974	一般農業區	農牧用地	772.27	*
4608	雲林縣	口湖鄉	蚵寮段	325-20	4982	一般農業區	農牧用地	1.09	*
4609	雲林縣	口湖鄉	蚵寮段	325-20	4984	一般農業區	農牧用地	35.41	*
4610	雲林縣	口湖鄉	蚵寮段	325-21	4964	一般農業區	農牧用地	1,797.01	*
4611	雲林縣	口湖鄉	蚵寮段	325-21	4965	一般農業區	農牧用地	2,434.82	*
4612	雲林縣	口湖鄉	蚵寮段	325-21	4968	一般農業區	農牧用地	909.51	*
4613	雲林縣	口湖鄉	蚵寮段	325-21	4969	一般農業區	農牧用地	3,764.20	*
4614	雲林縣	口湖鄉	蚵寮段	325-21	4970	一般農業區	農牧用地	491.91	*
4615	雲林縣	口湖鄉	蚵寮段	325-22	4963	一般農業區	農牧用地	3,556.00	*
4616	雲林縣	口湖鄉	蚵寮段	325-22	4964	一般農業區	農牧用地	1,826.18	*
4617	雲林縣	口湖鄉	蚵寮段	325-22	4967	一般農業區	農牧用地	2,389.41	*
4618	雲林縣	口湖鄉	蚵寮段	325-22	4968	一般農業區	農牧用地	2,011.09	*
4619	雲林縣	口湖鄉	蚵寮段	325-23	4961	一般農業區	農牧用地	3,147.31	*
4620	雲林縣	口湖鄉	蚵寮段	325-23	4962	一般農業區	農牧用地	2,949.64	*

「資訊公開雲林縣口湖鄉養殖漁業經營結合綠能設施專案計畫專區範圍」									
項次	縣市	行政區	段名	地號	魚塭號	土地使用分區	土地使用類別	魚塭面積(平方公尺)	備註
4621	雲林縣	口湖鄉	蚵寮段	325-23	4963	一般農業區	農牧用地	19.99	*
4622	雲林縣	口湖鄉	蚵寮段	325-23	4967	一般農業區	農牧用地	733.06	*
4623	雲林縣	口湖鄉	蚵寮段	325-24	4970	一般農業區	農牧用地	2,833.66	*
4624	雲林縣	口湖鄉	蚵寮段	325-24	4971	一般農業區	農牧用地	899.03	*
4625	雲林縣	口湖鄉	蚵寮段	325-3	4974	一般農業區	農牧用地	55.25	*
4626	雲林縣	口湖鄉	蚵寮段	325-3	4974	一般農業區	農牧用地	27.35	*
4627	雲林縣	口湖鄉	蚵寮段	325-3	4975	一般農業區	農牧用地	178.35	*
4628	雲林縣	口湖鄉	蚵寮段	325-3	4975	一般農業區	農牧用地	314.53	*
4629	雲林縣	口湖鄉	蚵寮段	325-3	4984	一般農業區	農牧用地	32.69	*
4630	雲林縣	口湖鄉	蚵寮段	325-5	4959-1	一般農業區	農牧用地	649.63	*
4631	雲林縣	口湖鄉	蚵寮段	325-6	4959-1	一般農業區	農牧用地	1,011.21	*
4632	雲林縣	口湖鄉	蚵寮段	326	4959	一般農業區	農牧用地	2,451.31	*
4633	雲林縣	口湖鄉	蚵寮段	326	4959-1	一般農業區	農牧用地	1,040.60	*
4634	雲林縣	口湖鄉	蚵寮段	328	4959	一般農業區	農牧用地	650.96	*
4635	雲林縣	口湖鄉	蚵寮段	337	4977	一般農業區	農牧用地	809.76	*
4636	雲林縣	口湖鄉	蚵寮段	337	4979	一般農業區	農牧用地	5.29	*
4637	雲林縣	口湖鄉	蚵寮段	337	4980	一般農業區	農牧用地	3.74	*
4638	雲林縣	口湖鄉	蚵寮段	337	4977-1	一般農業區	農牧用地	579.03	*
4639	雲林縣	口湖鄉	蚵寮段	337	4977-2	一般農業區	農牧用地	771.84	*
4640	雲林縣	口湖鄉	蚵寮段	337	4977-3	一般農業區	農牧用地	550.39	*
4641	雲林縣	口湖鄉	蚵寮段	338-2	4987	一般農業區	農牧用地	39.49	*
4642	雲林縣	口湖鄉	蚵寮段	338-2	4987-1	一般農業區	農牧用地	63.79	*
4643	雲林縣	口湖鄉	蚵寮段	349-6	3294	一般農業區	農牧用地	222.71	*
4644	雲林縣	口湖鄉	蚵寮段	349-6	3295	一般農業區	農牧用地	1,110.79	*
4645	雲林縣	口湖鄉	蚵寮段	349-6	9010	一般農業區	農牧用地	100.27	*
4646	雲林縣	口湖鄉	蚵寮段	374	3269	一般農業區	農牧用地	18.57	
4647	雲林縣	口湖鄉	蚵寮段	374	3269-1	一般農業區	農牧用地	1,387.64	
4648	雲林縣	口湖鄉	蚵寮段	374-24	3293-1	一般農業區	農牧用地	58.07	
4649	雲林縣	口湖鄉	蚵寮段	374-24	3293-2	一般農業區	農牧用地	26.68	
4650	雲林縣	口湖鄉	蚵寮段	374-25	3293-2	一般農業區	農牧用地	1,051.42	
4651	雲林縣	口湖鄉	蚵寮段	374-26	3293-1	一般農業區	農牧用地	1,220.81	
4652	雲林縣	口湖鄉	蚵寮段	374-26	3293-2	一般農業區	農牧用地	50.74	
4653	雲林縣	口湖鄉	蚵寮段	374-28	3269	一般農業區	農牧用地	65.81	
4654	雲林縣	口湖鄉	蚵寮段	374-28	3269-1	一般農業區	農牧用地	4.05	
4655	雲林縣	口湖鄉	蚵寮段	428-1	4946	一般農業區	農牧用地	10.25	*
4656	雲林縣	口湖鄉	蚵寮段	428-10	4955	一般農業區	農牧用地	2,477.38	*
4657	雲林縣	口湖鄉	蚵寮段	428-11	4955	一般農業區	農牧用地	0.21	*
4658	雲林縣	口湖鄉	蚵寮段	428-13	4955	一般農業區	農牧用地	1,594.56	*
4659	雲林縣	口湖鄉	蚵寮段	428-14	4956	一般農業區	農牧用地	1,743.41	*
4660	雲林縣	口湖鄉	蚵寮段	428-15	4953	一般農業區	農牧用地	4,449.48	*
4661	雲林縣	口湖鄉	蚵寮段	428-15	4956	一般農業區	農牧用地	6.07	*
4662	雲林縣	口湖鄉	蚵寮段	428-16	4946	一般農業區	農牧用地	3,276.36	*
4663	雲林縣	口湖鄉	蚵寮段	428-2	4946	一般農業區	農牧用地	1.97	*
4664	雲林縣	口湖鄉	蚵寮段	428-4	5015	一般農業區	農牧用地	2,701.57	*
4665	雲林縣	口湖鄉	蚵寮段	428-4	5016	一般農業區	農牧用地	3,515.10	*
4666	雲林縣	口湖鄉	蚵寮段	428-6	4946	一般農業區	農牧用地	5,185.98	*
4667	雲林縣	口湖鄉	蚵寮段	428-9	4946	一般農業區	農牧用地	3,449.57	*
4668	雲林縣	口湖鄉	蚵寮段	429	4955	一般農業區	農牧用地	12.44	*
4669	雲林縣	口湖鄉	蚵寮段	445-2	5016	一般農業區	農牧用地	1.54	*
4670	雲林縣	口湖鄉	蚵寮段	445-2	5016-1	一般農業區	農牧用地	85.91	*
4671	雲林縣	口湖鄉	蚵寮段	446	5016	一般農業區	農牧用地	1.78	*
4672	雲林縣	口湖鄉	蚵寮段	446	5016-1	一般農業區	農牧用地	2,627.59	*
4673	雲林縣	口湖鄉	蚵寮段	446-1	5015	一般農業區	農牧用地	97.01	*
4674	雲林縣	口湖鄉	蚵寮段	446-1	5016	一般農業區	農牧用地	5.53	*
4675	雲林縣	口湖鄉	蚵寮段	446-2	5016	一般農業區	農牧用地	10.02	*
4676	雲林縣	口湖鄉	蚵寮段	446-2	5016-1	一般農業區	農牧用地	101.64	*
4677	雲林縣	口湖鄉	蚵寮段	446-3	5016	一般農業區	農牧用地	9.62	*
4678	雲林縣	口湖鄉	蚵寮段	447	4854	一般農業區	農牧用地	2,423.39	*
4679	雲林縣	口湖鄉	蚵寮段	447-2	4855	一般農業區	農牧用地	2,675.71	*
4680	雲林縣	口湖鄉	蚵寮段	447-2	4856	一般農業區	農牧用地	2,098.64	*

「資訊公開雲林縣口湖鄉養殖漁業經營結合綠能設施專案計畫專區範圍」									
項次	縣市	行政區	段名	地號	魚塭號	土地使用分區	土地使用類別	魚塭面積(平方公尺)	備註
4681	雲林縣	口湖鄉	蚵寮段	447-2	4857	一般農業區	農牧用地	1,486.51	*
4682	雲林縣	口湖鄉	蚵寮段	447-2	4902	一般農業區	農牧用地	5,898.44	*
4683	雲林縣	口湖鄉	蚵寮段	447-4	4890	一般農業區	養殖用地	107.38	*
4684	雲林縣	口湖鄉	蚵寮段	447-4	4893	一般農業區	養殖用地	212.23	*
4685	雲林縣	口湖鄉	蚵寮段	447-4	4895	一般農業區	養殖用地	391.13	*
4686	雲林縣	口湖鄉	蚵寮段	447-4	4897	一般農業區	養殖用地	1,861.88	*
4687	雲林縣	口湖鄉	蚵寮段	447-4	4898	一般農業區	養殖用地	2,870.37	*
4688	雲林縣	口湖鄉	蚵寮段	447-4	4899	一般農業區	養殖用地	4,303.57	*
4689	雲林縣	口湖鄉	蚵寮段	447-5	4884	一般農業區	養殖用地	12.07	*
4690	雲林縣	口湖鄉	蚵寮段	447-5	4890	一般農業區	養殖用地	0.39	*
4691	雲林縣	口湖鄉	蚵寮段	447-5	4893	一般農業區	養殖用地	556.92	*
4692	雲林縣	口湖鄉	蚵寮段	447-5	4895	一般農業區	養殖用地	4,703.60	*
4693	雲林縣	口湖鄉	蚵寮段	447-5	4897	一般農業區	養殖用地	230.57	*
4694	雲林縣	口湖鄉	蚵寮段	447-5	4898	一般農業區	養殖用地	135.72	*
4695	雲林縣	口湖鄉	蚵寮段	69-12	3288	一般農業區	養殖用地	1,809.24	
4696	雲林縣	口湖鄉	蚵寮段	69-12	3289	一般農業區	養殖用地	1,632.33	
4697	雲林縣	口湖鄉	蚵寮段	69-12	3290	一般農業區	養殖用地	1,826.52	
4698	雲林縣	口湖鄉	蚵寮段	69-134	3250	一般農業區	農牧用地	3,511.01	
4699	雲林縣	口湖鄉	蚵寮段	69-150	3249	一般農業區	農牧用地	3,777.41	
4700	雲林縣	口湖鄉	蚵寮段	69-150	3250	一般農業區	農牧用地	9.43	
4701	雲林縣	口湖鄉	蚵寮段	69-150	3262	一般農業區	農牧用地	358.86	
4702	雲林縣	口湖鄉	蚵寮段	69-157	3250	一般農業區	養殖用地	122.80	
4703	雲林縣	口湖鄉	蚵寮段	69-157	3285	一般農業區	養殖用地	1,364.08	
4704	雲林縣	口湖鄉	蚵寮段	69-157	3286	一般農業區	養殖用地	1,119.12	
4705	雲林縣	口湖鄉	蚵寮段	69-157	3287	一般農業區	養殖用地	573.81	
4706	雲林縣	口湖鄉	蚵寮段	69-157	3285-1	一般農業區	養殖用地	1,394.15	
4707	雲林縣	口湖鄉	蚵寮段	69-157	3285-2	一般農業區	養殖用地	1,407.22	
4708	雲林縣	口湖鄉	蚵寮段	69-166	3249	一般農業區	養殖用地	658.41	
4709	雲林縣	口湖鄉	蚵寮段	69-166	3250	一般農業區	養殖用地	104.14	
4710	雲林縣	口湖鄉	蚵寮段	69-166	3251	一般農業區	養殖用地	1,795.24	
4711	雲林縣	口湖鄉	蚵寮段	69-3	3251	一般農業區	養殖用地	3,118.42	
4712	雲林縣	口湖鄉	蚵寮段	69-4	3304	一般農業區	養殖用地	127.01	
4713	雲林縣	口湖鄉	蚵寮段	69-4	3304	一般農業區	養殖用地	0.05	
4714	雲林縣	口湖鄉	蚵寮段	69-4	3306	一般農業區	養殖用地	0.61	
4715	雲林縣	口湖鄉	蚵寮段	69-4	3307	一般農業區	養殖用地	2,088.51	
4716	雲林縣	口湖鄉	蚵寮段	69-76	3250	一般農業區	農牧用地	2,897.55	
4717	雲林縣	口湖鄉	蚵寮段	69-76	3261	一般農業區	農牧用地	555.33	
4718	雲林縣	口湖鄉	蚵寮段	69-76	3262	一般農業區	農牧用地	2,729.07	
4719	雲林縣	口湖鄉	蚵寮段	69-76	3263	一般農業區	農牧用地	1,507.75	
4720	雲林縣	口湖鄉	蚵寮段	69-83	3251	一般農業區	養殖用地	69.42	
4721	雲林縣	口湖鄉	蚵寮段	69-83	3288	一般農業區	養殖用地	366.86	
4722	雲林縣	口湖鄉	蚵寮段	69-83	3289	一般農業區	養殖用地	447.21	
4723	雲林縣	口湖鄉	蚵寮段	69-83	3290	一般農業區	養殖用地	717.85	
4724	雲林縣	口湖鄉	蚵寮段	69-84	3251	一般農業區	養殖用地	242.91	
4725	雲林縣	口湖鄉	蚵寮段	69-84	3285	一般農業區	養殖用地	15.27	
4726	雲林縣	口湖鄉	蚵寮段	69-84	3286	一般農業區	養殖用地	467.56	
4727	雲林縣	口湖鄉	蚵寮段	69-84	3287	一般農業區	養殖用地	251.21	
4728	雲林縣	口湖鄉	蚵寮段	69-84	3287	一般農業區	養殖用地	1,004.51	
4729	雲林縣	口湖鄉	蚵寮段	69-84	3288	一般農業區	養殖用地	66.51	
4730	雲林縣	口湖鄉	蚵寮段	69-85	3250	一般農業區	養殖用地	1.59	
4731	雲林縣	口湖鄉	蚵寮段	69-85	3251	一般農業區	養殖用地	45.13	
4732	雲林縣	口湖鄉	蚵寮段	69-85	3285	一般農業區	養殖用地	97.68	
4733	雲林縣	口湖鄉	蚵寮段	70-1	2307	一般農業區	農牧用地	104.28	
4734	雲林縣	口湖鄉	蚵寮段	70-1	2307	一般農業區	農牧用地	250.62	
4735	雲林縣	口湖鄉	蚵寮段	71	2307	一般農業區	農牧用地	1,208.75	
4736	雲林縣	口湖鄉	蚵寮段	71	2321	一般農業區	農牧用地	129.48	
4737	雲林縣	口湖鄉	蚵寮段	71-2	2303	一般農業區	養殖用地	194.77	
4738	雲林縣	口湖鄉	蚵寮段	71-2	2307	一般農業區	養殖用地	791.74	
4739	雲林縣	口湖鄉	蚵寮段	71-2	2308	一般農業區	養殖用地	831.35	
4740	雲林縣	口湖鄉	蚵寮段	71-2	2314	一般農業區	養殖用地	2.38	



「資訊公開雲林縣口湖鄉養殖漁業經營結合綠能設施專案計畫專區範圍」									
項次	縣市	行政區	段名	地號	魚塭號	土地使用分區	土地使用類別	魚塭面積(平方公尺)	備註
4741	雲林縣	口湖鄉	蚵寮段	71-2	2321	一般農業區	養殖用地	2,226.66	
4742	雲林縣	口湖鄉	蚵寮段	71-2	2307-2	一般農業區	養殖用地	2,044.82	
4743	雲林縣	口湖鄉	蚵寮段	71-3	2307	一般農業區	養殖用地	2,234.31	
4744	雲林縣	口湖鄉	蚵寮段	72	3303	一般農業區	農牧用地	1,167.22	
4745	雲林縣	口湖鄉	蚵寮段	72	3304	一般農業區	農牧用地	134.76	
4746	雲林縣	口湖鄉	蚵寮段	72	3327	一般農業區	農牧用地	3.35	
4747	雲林縣	口湖鄉	蚵寮段	72-2	3303	一般農業區	農牧用地	1,290.16	
4748	雲林縣	口湖鄉	蚵寮段	72-2	3304	一般農業區	農牧用地	932.55	
4749	雲林縣	口湖鄉	蚵寮段	72-3	3303	一般農業區	農牧用地	1,039.12	
4750	雲林縣	口湖鄉	蚵寮段	72-3	3304	一般農業區	農牧用地	1,258.75	
4751	雲林縣	口湖鄉	蚵寮段	72-4	3303	一般農業區	農牧用地	762.33	
4752	雲林縣	口湖鄉	蚵寮段	72-4	3304	一般農業區	農牧用地	1,481.84	
4753	雲林縣	口湖鄉	蚵寮段	72-5	3303	一般農業區	農牧用地	222.53	
4754	雲林縣	口湖鄉	蚵寮段	72-5	3304	一般農業區	農牧用地	529.98	
4755	雲林縣	口湖鄉	蚵寮段	72-5	3306	一般農業區	農牧用地	220.42	
4756	雲林縣	口湖鄉	蚵寮段	72-6	3306	一般農業區	養殖用地	1,033.03	
4757	雲林縣	口湖鄉	蚵寮段	73	3303	一般農業區	養殖用地	37.82	
4758	雲林縣	口湖鄉	蚵寮段	73	3327	一般農業區	養殖用地	424.80	
4759	雲林縣	口湖鄉	蚵寮段	9010-2	4923	暫未編定	暫未編定	16.22	*
4760	雲林縣	口湖鄉	蚵寮段	9010-2	4928	暫未編定	暫未編定	71.55	*
4761	雲林縣	口湖鄉	蚵寮段	9010-2	4946	暫未編定	暫未編定	118.95	*
4762	雲林縣	口湖鄉	蚵寮段	9010-2	4981	暫未編定	暫未編定	1.68	*
4763	雲林縣	口湖鄉	蚵寮段	9010-2	4988	暫未編定	暫未編定	149.53	*
4764	雲林縣	口湖鄉	蚵寮段	9010-2	4988	暫未編定	暫未編定	1.37	*
4765	雲林縣	口湖鄉	蚵寮段	9010-2	4989	暫未編定	暫未編定	67.62	*
4766	雲林縣	口湖鄉	蚵寮段	9010-2	4989	暫未編定	暫未編定	4.96	*
4767	雲林縣	口湖鄉	蚵寮段	9010-2	4989	暫未編定	暫未編定	26.24	*
4768	雲林縣	口湖鄉	蚵寮段	9010-2	4987-1	暫未編定	暫未編定	83.35	*
4769	雲林縣	口湖鄉	蚵寮段	9010-2	4987-1	暫未編定	暫未編定	16.31	*
4770	雲林縣	口湖鄉	蚵寮段	9010-6	4854	暫未編定	暫未編定	288.75	*
4771	雲林縣	口湖鄉	蚵寮段	9010-6	4854	暫未編定	暫未編定	32.66	*
4772	雲林縣	口湖鄉	蚵寮段	9010-6	4884	暫未編定	暫未編定	155.07	*
4773	雲林縣	口湖鄉	蚵寮段	9010-6	4890	暫未編定	暫未編定	118.59	*
4774	雲林縣	口湖鄉	蚵寮段	9010-6	4893	暫未編定	暫未編定	580.49	*
4775	雲林縣	口湖鄉	蚵寮段	9010-6	4895	暫未編定	暫未編定	3.11	*
4776	雲林縣	口湖鄉	蚵寮段	9010-6	4900	暫未編定	暫未編定	74.88	*
4777	雲林縣	口湖鄉	蚵寮段	9010-6	4901	暫未編定	暫未編定	7.14	*
4778	雲林縣	口湖鄉	蚵寮段	9010-6	4901	暫未編定	暫未編定	20.95	*
4779	雲林縣	口湖鄉	蚵寮段	9010-6	4910	暫未編定	暫未編定	88.01	*
4780	雲林縣	口湖鄉	蚵寮段	9010-6	4915	暫未編定	暫未編定	112.55	*
4781	雲林縣	口湖鄉	蚵寮段	9010-6	4918	暫未編定	暫未編定	218.39	*
4782	雲林縣	口湖鄉	蚵寮段	9010-6	4920	暫未編定	暫未編定	18.64	*
4783	雲林縣	口湖鄉	蚵寮段	9010-6	4924	暫未編定	暫未編定	15.12	*
4784	雲林縣	口湖鄉	蚵寮段	9010-6	4926	暫未編定	暫未編定	1.10	*
4785	雲林縣	口湖鄉	蚵寮段	9010-6	4928	暫未編定	暫未編定	169.09	*
4786	雲林縣	口湖鄉	蚵寮段	9010-6	4936	暫未編定	暫未編定	31.47	*
4787	雲林縣	口湖鄉	蚵寮段	9010-6	4937	暫未編定	暫未編定	36.32	*
4788	雲林縣	口湖鄉	蚵寮段	9010-6	4941	暫未編定	暫未編定	48.24	*
4789	雲林縣	口湖鄉	蚵寮段	9010-6	4961	暫未編定	暫未編定	10.75	*
4790	雲林縣	口湖鄉	蚵寮段	9010-6	4973	暫未編定	暫未編定	699.69	*
4791	雲林縣	口湖鄉	蚵寮段	9010-6	4938-1	暫未編定	暫未編定	45.50	*
4792	雲林縣	口湖鄉	蚵寮段	9010-6	4939-1	暫未編定	暫未編定	25.92	*
4793	雲林縣	口湖鄉	植梧段	1000	2418	一般農業區	農牧用地	2,145.48	*
4794	雲林縣	口湖鄉	植梧段	1000	2418	一般農業區	農牧用地	33.37	*
4795	雲林縣	口湖鄉	植梧段	1000	2419	一般農業區	農牧用地	1,086.01	*
4796	雲林縣	口湖鄉	植梧段	1000	2452	一般農業區	農牧用地	411.54	*
4797	雲林縣	口湖鄉	植梧段	1000	2453	一般農業區	農牧用地	0.83	*
4798	雲林縣	口湖鄉	植梧段	1000	2453	一般農業區	農牧用地	410.70	*
4799	雲林縣	口湖鄉	植梧段	1000	2453	一般農業區	農牧用地	0.07	*
4800	雲林縣	口湖鄉	植梧段	1002-3	2419	一般農業區	農牧用地	57.36	*

「資訊公開雲林縣口湖鄉養殖漁業經營結合綠能設施專案計畫專區範圍」									
項次	縣市	行政區	段名	地號	魚塭號	土地使用分區	土地使用類別	魚塭面積(平方公尺)	備註
4801	雲林縣	口湖鄉	植梧段	1002-3	2452	一般農業區	農牧用地	245.90	*
4802	雲林縣	口湖鄉	植梧段	106	2326	一般農業區	農牧用地	20.05	
4803	雲林縣	口湖鄉	植梧段	106-1	2326	一般農業區	養殖用地	967.29	
4804	雲林縣	口湖鄉	植梧段	110	2324-1	一般農業區	養殖用地	877.16	
4805	雲林縣	口湖鄉	植梧段	110-3	2324-1	一般農業區	農牧用地	801.08	
4806	雲林縣	口湖鄉	植梧段	110-5	2324-1	一般農業區	養殖用地	42.53	
4807	雲林縣	口湖鄉	植梧段	111	2324	一般農業區	農牧用地	294.71	
4808	雲林縣	口湖鄉	植梧段	111-3	2323	一般農業區	養殖用地	121.09	
4809	雲林縣	口湖鄉	植梧段	111-3	2324	一般農業區	養殖用地	1,235.62	
4810	雲林縣	口湖鄉	植梧段	112	2323	一般農業區	農牧用地	1,912.90	
4811	雲林縣	口湖鄉	植梧段	112	2324	一般農業區	農牧用地	856.63	
4812	雲林縣	口湖鄉	植梧段	112-3	2324	一般農業區	農牧用地	621.83	
4813	雲林縣	口湖鄉	植梧段	112-6	2323	一般農業區	農牧用地	53.67	
4814	雲林縣	口湖鄉	植梧段	113-2	2323	一般農業區	農牧用地	27.13	
4815	雲林縣	口湖鄉	植梧段	114	2308	一般農業區	養殖用地	1,473.65	
4816	雲林縣	口湖鄉	植梧段	114-3	2323	一般農業區	養殖用地	69.95	
4817	雲林縣	口湖鄉	植梧段	115	2321	一般農業區	農牧用地	294.41	
4818	雲林縣	口湖鄉	植梧段	115-1	2308	一般農業區	養殖用地	168.71	
4819	雲林縣	口湖鄉	植梧段	115-1	2321	一般農業區	養殖用地	408.80	
4820	雲林縣	口湖鄉	植梧段	115-1	2307-2	一般農業區	養殖用地	145.14	
4821	雲林縣	口湖鄉	植梧段	150	2346-1	一般農業區	農牧用地	177.00	
4822	雲林縣	口湖鄉	植梧段	151	2346-1	一般農業區	農牧用地	616.92	
4823	雲林縣	口湖鄉	植梧段	152	2346-1	一般農業區	農牧用地	5,579.55	
4824	雲林縣	口湖鄉	植梧段	152-2	2346-1	一般農業區	農牧用地	125.42	
4825	雲林縣	口湖鄉	植梧段	155	2303	一般農業區	農牧用地	32.30	
4826	雲林縣	口湖鄉	植梧段	155	2307-2	一般農業區	農牧用地	13.83	
4827	雲林縣	口湖鄉	植梧段	156	2314	一般農業區	養殖用地	2,166.61	
4828	雲林縣	口湖鄉	植梧段	156	2315	一般農業區	養殖用地	2,557.49	
4829	雲林縣	口湖鄉	植梧段	156-3	2303	一般農業區	養殖用地	7,712.94	
4830	雲林縣	口湖鄉	植梧段	156-3	2314	一般農業區	養殖用地	243.95	
4831	雲林縣	口湖鄉	植梧段	156-3	2315	一般農業區	養殖用地	1,281.46	
4832	雲林縣	口湖鄉	植梧段	156-3	2303-1	一般農業區	養殖用地	69.58	
4833	雲林縣	口湖鄉	植梧段	156-3	2307-2	一般農業區	養殖用地	61.36	
4834	雲林縣	口湖鄉	植梧段	156-3	2307-2	一般農業區	養殖用地	3.66	
4835	雲林縣	口湖鄉	植梧段	160	3308	一般農業區	農牧用地	6.43	
4836	雲林縣	口湖鄉	植梧段	160-2	3308	一般農業區	農牧用地	15.02	
4837	雲林縣	口湖鄉	植梧段	161	3242	一般農業區	農牧用地	147.07	
4838	雲林縣	口湖鄉	植梧段	161	3305	一般農業區	農牧用地	2.23	
4839	雲林縣	口湖鄉	植梧段	161	3308	一般農業區	農牧用地	3,293.36	
4840	雲林縣	口湖鄉	植梧段	161-2	3308	一般農業區	農牧用地	260.92	
4841	雲林縣	口湖鄉	植梧段	162	3242	一般農業區	農牧用地	3,173.37	
4842	雲林縣	口湖鄉	植梧段	162	3242-1	一般農業區	農牧用地	2,409.41	
4843	雲林縣	口湖鄉	植梧段	162-2	3242	一般農業區	農牧用地	206.34	
4844	雲林縣	口湖鄉	植梧段	163-1	3309	一般農業區	農牧用地	646.58	
4845	雲林縣	口湖鄉	植梧段	163-2	3242-1	一般農業區	農牧用地	167.98	
4846	雲林縣	口湖鄉	植梧段	163-4	3242	一般農業區	農牧用地	11.94	
4847	雲林縣	口湖鄉	植梧段	163-4	3309	一般農業區	農牧用地	4,406.83	
4848	雲林縣	口湖鄉	植梧段	163-4	3309-1	一般農業區	農牧用地	4,609.48	
4849	雲林縣	口湖鄉	植梧段	163-5	3242	一般農業區	農牧用地	4.15	
4850	雲林縣	口湖鄉	植梧段	166	2337	一般農業區	養殖用地	45.30	
4851	雲林縣	口湖鄉	植梧段	166	2337	一般農業區	養殖用地	907.90	
4852	雲林縣	口湖鄉	植梧段	166	2338	一般農業區	養殖用地	6,175.57	
4853	雲林縣	口湖鄉	植梧段	166	2344	一般農業區	養殖用地	1,451.81	
4854	雲林縣	口湖鄉	植梧段	166	2344	一般農業區	養殖用地	0.11	
4855	雲林縣	口湖鄉	植梧段	166	3407	一般農業區	養殖用地	982.50	
4856	雲林縣	口湖鄉	植梧段	166	3408	一般農業區	養殖用地	6,129.96	
4857	雲林縣	口湖鄉	植梧段	166	3409	一般農業區	養殖用地	6,125.58	
4858	雲林縣	口湖鄉	植梧段	166	3410	一般農業區	養殖用地	6,073.49	
4859	雲林縣	口湖鄉	植梧段	166	2335-1	一般農業區	養殖用地	123.02	
4860	雲林縣	口湖鄉	植梧段	166	3408-1	一般農業區	養殖用地	5,272.84	

「資訊公開雲林縣口湖鄉養殖漁業經營結合綠能設施專案計畫專區範圍」									
項次	縣市	行政區	段名	地號	魚塭號	土地使用分區	土地使用類別	魚塭面積(平方公尺)	備註
4861	雲林縣	口湖鄉	植梧段	166	3409-1	一般農業區	養殖用地	579.79	
4862	雲林縣	口湖鄉	植梧段	166	3409-1	一般農業區	養殖用地	1,473.77	
4863	雲林縣	口湖鄉	植梧段	166-10	2332	一般農業區	農牧用地	2.51	
4864	雲林縣	口湖鄉	植梧段	166-10	2336	一般農業區	農牧用地	1,372.20	
4865	雲林縣	口湖鄉	植梧段	166-10	2339	一般農業區	農牧用地	1,899.55	
4866	雲林縣	口湖鄉	植梧段	166-10	2340	一般農業區	農牧用地	1,501.25	
4867	雲林縣	口湖鄉	植梧段	166-10	2342	一般農業區	農牧用地	1,900.65	
4868	雲林縣	口湖鄉	植梧段	166-10	3412	一般農業區	農牧用地	872.06	
4869	雲林縣	口湖鄉	植梧段	166-10	3413	一般農業區	農牧用地	2,691.01	
4870	雲林縣	口湖鄉	植梧段	166-10	2332-1	一般農業區	農牧用地	2,381.05	
4871	雲林縣	口湖鄉	植梧段	166-10	3407-1	一般農業區	農牧用地	24.60	
4872	雲林縣	口湖鄉	植梧段	166-14	2332	一般農業區	農牧用地	2.54	
4873	雲林縣	口湖鄉	植梧段	166-17	3420	一般農業區	農牧用地	63.44	
4874	雲林縣	口湖鄉	植梧段	166-17	3572	一般農業區	農牧用地	27.77	
4875	雲林縣	口湖鄉	植梧段	166-17	3574	一般農業區	農牧用地	1,892.20	
4876	雲林縣	口湖鄉	植梧段	166-17	3574-1	一般農業區	農牧用地	391.80	
4877	雲林縣	口湖鄉	植梧段	166-19	3573	一般農業區	農牧用地	31.60	
4878	雲林縣	口湖鄉	植梧段	166-2	2344	一般農業區	養殖用地	1,225.29	
4879	雲林縣	口湖鄉	植梧段	166-20	3574	一般農業區	農牧用地	11.78	
4880	雲林縣	口湖鄉	植梧段	166-20	3574	一般農業區	農牧用地	0.37	
4881	雲林縣	口湖鄉	植梧段	166-20	3573-1	一般農業區	農牧用地	1.86	
4882	雲林縣	口湖鄉	植梧段	166-20	3573-1	一般農業區	農牧用地	2,272.66	
4883	雲林縣	口湖鄉	植梧段	166-20	3573-1	一般農業區	農牧用地	0.03	
4884	雲林縣	口湖鄉	植梧段	166-20	3574-1	一般農業區	農牧用地	608.86	
4885	雲林縣	口湖鄉	植梧段	166-20	3574-1	一般農業區	農牧用地	10.33	
4886	雲林縣	口湖鄉	植梧段	166-20	3574-2	一般農業區	農牧用地	71.59	
4887	雲林縣	口湖鄉	植梧段	166-20	3574-2	一般農業區	農牧用地	2,199.02	
4888	雲林縣	口湖鄉	植梧段	166-20	3574-2	一般農業區	農牧用地	117.02	
4889	雲林縣	口湖鄉	植梧段	166-23	2332	一般農業區	養殖用地	4.38	
4890	雲林縣	口湖鄉	植梧段	166-23	2334	一般農業區	養殖用地	8,491.43	
4891	雲林縣	口湖鄉	植梧段	166-23	2336	一般農業區	養殖用地	1,307.21	
4892	雲林縣	口湖鄉	植梧段	166-23	2337	一般農業區	養殖用地	3,443.28	
4893	雲林縣	口湖鄉	植梧段	166-23	2344	一般農業區	養殖用地	8.40	
4894	雲林縣	口湖鄉	植梧段	166-23	3407	一般農業區	養殖用地	2,085.89	
4895	雲林縣	口湖鄉	植梧段	166-23	2335-1	一般農業區	養殖用地	4,921.37	
4896	雲林縣	口湖鄉	植梧段	166-23	3409-1	一般農業區	養殖用地	195.04	
4897	雲林縣	口湖鄉	植梧段	166-26	2340	一般農業區	養殖用地	1,838.42	
4898	雲林縣	口湖鄉	植梧段	166-27	2338	一般農業區	養殖用地	58.26	
4899	雲林縣	口湖鄉	植梧段	166-27	2344	一般農業區	養殖用地	5,603.46	
4900	雲林縣	口湖鄉	植梧段	166-28	2337	一般農業區	養殖用地	981.13	
4901	雲林縣	口湖鄉	植梧段	166-28	2335-1	一般農業區	養殖用地	460.94	
4902	雲林縣	口湖鄉	植梧段	166-29	2344	一般農業區	養殖用地	16.00	
4903	雲林縣	口湖鄉	植梧段	166-29	2335-1	一般農業區	養殖用地	107.48	
4904	雲林縣	口湖鄉	植梧段	166-3	2337	一般農業區	養殖用地	3,322.14	
4905	雲林縣	口湖鄉	植梧段	166-3	2338	一般農業區	養殖用地	93.60	
4906	雲林縣	口湖鄉	植梧段	166-3	3409-1	一般農業區	養殖用地	3,084.66	
4907	雲林縣	口湖鄉	植梧段	166-4	2332	一般農業區	養殖用地	4,945.77	
4908	雲林縣	口湖鄉	植梧段	166-4	2334	一般農業區	養殖用地	1,009.50	
4909	雲林縣	口湖鄉	植梧段	166-4	2336	一般農業區	養殖用地	6,255.41	
4910	雲林縣	口湖鄉	植梧段	166-4	3407	一般農業區	養殖用地	1,282.52	
4911	雲林縣	口湖鄉	植梧段	166-4	2332-1	一般農業區	養殖用地	1,188.22	
4912	雲林縣	口湖鄉	植梧段	166-4	2335-1	一般農業區	養殖用地	60.79	
4913	雲林縣	口湖鄉	植梧段	166-4	3407-1	一般農業區	養殖用地	4,445.17	
4914	雲林縣	口湖鄉	植梧段	166-5	2340	一般農業區	農牧用地	99.02	
4915	雲林縣	口湖鄉	植梧段	166-8	2334	一般農業區	養殖用地	1,779.82	
4916	雲林縣	口湖鄉	植梧段	166-8	2344	一般農業區	養殖用地	109.22	
4917	雲林縣	口湖鄉	植梧段	254-13	2364	一般農業區	農牧用地	512.44	
4918	雲林縣	口湖鄉	植梧段	254-13	2393	一般農業區	農牧用地	590.22	
4919	雲林縣	口湖鄉	植梧段	254-15	2366	一般農業區	養殖用地	1,286.20	
4920	雲林縣	口湖鄉	植梧段	254-158	2366	一般農業區	養殖用地	1,368.45	

「資訊公開雲林縣口湖鄉養殖漁業經營結合綠能設施專案計畫專區範圍」									
項次	縣市	行政區	段名	地號	魚塭號	土地使用分區	土地使用類別	魚塭面積(平方公尺)	備註
4921	雲林縣	口湖鄉	植梧段	254-159	2366	一般農業區	養殖用地	726.62	
4922	雲林縣	口湖鄉	植梧段	254-159	2366-1	一般農業區	養殖用地	557.57	
4923	雲林縣	口湖鄉	植梧段	254-160	2366	一般農業區	養殖用地	688.71	
4924	雲林縣	口湖鄉	植梧段	254-160	2366-1	一般農業區	養殖用地	762.34	
4925	雲林縣	口湖鄉	植梧段	254-161	2366-1	一般農業區	農牧用地	84.20	
4926	雲林縣	口湖鄉	植梧段	254-162	2367	一般農業區	農牧用地	26.94	
4927	雲林縣	口湖鄉	植梧段	254-163	2367	一般農業區	養殖用地	439.82	
4928	雲林縣	口湖鄉	植梧段	254-168	2369-7	一般農業區	農牧用地	628.84	
4929	雲林縣	口湖鄉	植梧段	254-168	2369-8	一般農業區	農牧用地	585.60	
4930	雲林縣	口湖鄉	植梧段	254-173	2369-7	一般農業區	農牧用地	36.42	
4931	雲林縣	口湖鄉	植梧段	254-173	2369-8	一般農業區	農牧用地	30.52	
4932	雲林縣	口湖鄉	植梧段	254-175	2369	一般農業區	農牧用地	12.18	
4933	雲林縣	口湖鄉	植梧段	254-176	2369	一般農業區	農牧用地	1,185.25	
4934	雲林縣	口湖鄉	植梧段	254-176	2369-2	一般農業區	農牧用地	366.38	
4935	雲林縣	口湖鄉	植梧段	254-176	2369-3	一般農業區	農牧用地	288.49	
4936	雲林縣	口湖鄉	植梧段	254-176	2369-4	一般農業區	農牧用地	379.36	
4937	雲林縣	口湖鄉	植梧段	254-176	2369-5	一般農業區	農牧用地	380.28	
4938	雲林縣	口湖鄉	植梧段	254-177	2369	一般農業區	農牧用地	113.90	
4939	雲林縣	口湖鄉	植梧段	254-177	2369-1	一般農業區	農牧用地	933.45	
4940	雲林縣	口湖鄉	植梧段	254-177	2369-2	一般農業區	農牧用地	2.65	
4941	雲林縣	口湖鄉	植梧段	254-177	2369-4	一般農業區	農牧用地	3.29	
4942	雲林縣	口湖鄉	植梧段	254-177	2369-5	一般農業區	農牧用地	3.27	
4943	雲林縣	口湖鄉	植梧段	254-178	2369-1	一般農業區	農牧用地	228.31	
4944	雲林縣	口湖鄉	植梧段	254-188	2362	一般農業區	農牧用地	1,143.42	
4945	雲林縣	口湖鄉	植梧段	254-221	2388	一般農業區	農牧用地	4,271.09	
4946	雲林縣	口湖鄉	植梧段	254-222	2388	一般農業區	農牧用地	0.45	
4947	雲林縣	口湖鄉	植梧段	254-228	2388-4	一般農業區	農牧用地	1,502.51	
4948	雲林縣	口湖鄉	植梧段	254-330	2370-2	一般農業區	農牧用地	15.04	
4949	雲林縣	口湖鄉	植梧段	254-361	2379	一般農業區	養殖用地	1,333.20	
4950	雲林縣	口湖鄉	植梧段	254-361	2380	一般農業區	養殖用地	3,949.86	
4951	雲林縣	口湖鄉	植梧段	254-361	2379-1	一般農業區	養殖用地	211.61	
4952	雲林縣	口湖鄉	植梧段	254-363	2379	一般農業區	養殖用地	2,087.66	
4953	雲林縣	口湖鄉	植梧段	254-363	2379-1	一般農業區	養殖用地	92.30	
4954	雲林縣	口湖鄉	植梧段	254-364	2379	一般農業區	養殖用地	29.00	
4955	雲林縣	口湖鄉	植梧段	254-364	2379-1	一般農業區	養殖用地	1,529.34	
4956	雲林縣	口湖鄉	植梧段	254-365	2378	一般農業區	養殖用地	201.35	
4957	雲林縣	口湖鄉	植梧段	254-365	2379	一般農業區	養殖用地	941.16	
4958	雲林縣	口湖鄉	植梧段	254-366	2378	一般農業區	養殖用地	2,412.94	
4959	雲林縣	口湖鄉	植梧段	254-368	2377	一般農業區	養殖用地	378.28	
4960	雲林縣	口湖鄉	植梧段	254-368	2379-1	一般農業區	養殖用地	2,597.23	
4961	雲林縣	口湖鄉	植梧段	254-369	2377	一般農業區	養殖用地	54.13	
4962	雲林縣	口湖鄉	植梧段	254-405	2367	一般農業區	養殖用地	557.48	
4963	雲林縣	口湖鄉	植梧段	254-411	2366	一般農業區	農牧用地	0.17	
4964	雲林縣	口湖鄉	植梧段	254-414	2369-1	一般農業區	農牧用地	5.69	
4965	雲林縣	口湖鄉	植梧段	254-421	2367	一般農業區	農牧用地	100.44	
4966	雲林縣	口湖鄉	植梧段	254-55	2366	一般農業區	養殖用地	263.03	
4967	雲林縣	口湖鄉	植梧段	254-681	2362	一般農業區	農牧用地	3,187.74	
4968	雲林縣	口湖鄉	植梧段	254-683	2362	一般農業區	農牧用地	479.84	
4969	雲林縣	口湖鄉	植梧段	254-756	2362	一般農業區	農牧用地	1,519.19	
4970	雲林縣	口湖鄉	植梧段	254-757	2370-2	一般農業區	農牧用地	16.62	
4971	雲林縣	口湖鄉	植梧段	254-773	2362	一般農業區	農牧用地	318.79	
4972	雲林縣	口湖鄉	植梧段	254-773	2364	一般農業區	農牧用地	1,746.03	
4973	雲林縣	口湖鄉	植梧段	254-773	2393	一般農業區	農牧用地	310.80	
4974	雲林縣	口湖鄉	植梧段	254-774	2362	一般農業區	農牧用地	87.45	
4975	雲林縣	口湖鄉	植梧段	254-774	2393	一般農業區	農牧用地	1,313.85	
4976	雲林縣	口湖鄉	植梧段	254-774	2405	一般農業區	農牧用地	49.00	
4977	雲林縣	口湖鄉	植梧段	254-775	2393	一般農業區	農牧用地	0.40	
4978	雲林縣	口湖鄉	植梧段	254-775	2403	一般農業區	農牧用地	92.46	
4979	雲林縣	口湖鄉	植梧段	254-775	2404	一般農業區	農牧用地	112.72	
4980	雲林縣	口湖鄉	植梧段	254-775	2405	一般農業區	農牧用地	63.72	

「資訊公開雲林縣口湖鄉養殖漁業經營結合綠能設施專案計畫專區範圍」									
項次	縣市	行政區	段名	地號	魚塭號	土地使用分區	土地使用類別	魚塭面積(平方公尺)	備註
4981	雲林縣	口湖鄉	植梧段	254-80	2370	一般農業區	農牧用地	4,319.05	
4982	雲林縣	口湖鄉	植梧段	254-84	2388	一般農業區	農牧用地	2.98	
4983	雲林縣	口湖鄉	植梧段	364	2370-1	一般農業區	農牧用地	3.79	
4984	雲林縣	口湖鄉	植梧段	364	2370-2	一般農業區	農牧用地	798.89	
4985	雲林縣	口湖鄉	植梧段	364-2	2370-1	一般農業區	農牧用地	1,087.30	
4986	雲林縣	口湖鄉	植梧段	447	2378-1	一般農業區	養殖用地	370.18	
4987	雲林縣	口湖鄉	植梧段	447	2378-2	一般農業區	養殖用地	6,210.12	
4988	雲林縣	口湖鄉	植梧段	447	2405-1	一般農業區	養殖用地	4,059.50	
4989	雲林縣	口湖鄉	植梧段	447-1	2378-1	一般農業區	養殖用地	562.83	
4990	雲林縣	口湖鄉	植梧段	447-6	2405-1	一般農業區	養殖用地	271.88	
4991	雲林縣	口湖鄉	植梧段	448-1	2382	一般農業區	農牧用地	604.62	
4992	雲林縣	口湖鄉	植梧段	448-10	2378-1	一般農業區	養殖用地	6,605.99	
4993	雲林縣	口湖鄉	植梧段	448-2	2382	一般農業區	養殖用地	6,247.62	
4994	雲林縣	口湖鄉	植梧段	448-3	2382	一般農業區	養殖用地	602.68	
4995	雲林縣	口湖鄉	植梧段	448-9	2378-1	一般農業區	養殖用地	69.75	
4996	雲林縣	口湖鄉	植梧段	450-18	2382	一般農業區	養殖用地	5.18	
4997	雲林縣	口湖鄉	植梧段	450-5	2382	一般農業區	養殖用地	0.30	
4998	雲林縣	口湖鄉	植梧段	451-2	2382	一般農業區	農牧用地	2.52	
4999	雲林縣	口湖鄉	植梧段	451-2	2382	一般農業區	農牧用地	0.96	
5000	雲林縣	口湖鄉	植梧段	9011-13	2308	暫未編定	暫未編定	104.17	
5001	雲林縣	口湖鄉	植梧段	9012-2	2346-1	暫未編定	暫未編定	0.03	
5002	雲林縣	口湖鄉	植梧段	9013-12	2332	暫未編定	暫未編定	11.36	
5003	雲林縣	口湖鄉	植梧段	9013-12	3573-1	暫未編定	暫未編定	17.63	
5004	雲林縣	口湖鄉	植梧段	9013-12	3574-2	暫未編定	暫未編定	31.53	
5005	雲林縣	口湖鄉	植梧段	9017-2	2303-1	暫未編定	暫未編定	27.63	
5006	雲林縣	口湖鄉	植梧段	9017-2	2346-1	暫未編定	暫未編定	2.51	
5007	雲林縣	口湖鄉	植梧段	9017-2	2346-1	暫未編定	暫未編定	25.19	
5008	雲林縣	口湖鄉	植梧段	997-22	2419	一般農業區	農牧用地	614.91	*
5009	雲林縣	口湖鄉	植梧段	997-23	2418	一般農業區	農牧用地	974.62	*
5010	雲林縣	口湖鄉	植梧段	997-23	2419	一般農業區	農牧用地	986.11	*
5011	雲林縣	口湖鄉	植梧段	997-23	2452	一般農業區	農牧用地	1,439.74	*
5012	雲林縣	口湖鄉	植梧段	997-23	2453	一般農業區	農牧用地	3,270.70	*
5013	雲林縣	口湖鄉	植梧段	997-26	2417	一般農業區	農牧用地	1,858.47	*
5014	雲林縣	口湖鄉	植梧段	997-26	2455	一般農業區	農牧用地	0.20	*
5015	雲林縣	口湖鄉	植梧段	997-26	2456	一般農業區	農牧用地	923.03	*
5016	雲林縣	口湖鄉	植梧段	997-27	2417	一般農業區	農牧用地	138.78	*
5017	雲林縣	口湖鄉	植梧段	997-27	2418	一般農業區	農牧用地	40.81	*
5018	雲林縣	口湖鄉	植梧段	998	2455	一般農業區	農牧用地	1,003.00	*
5019	雲林縣	口湖鄉	植梧段	998	2456	一般農業區	農牧用地	47.26	*
5020	雲林縣	口湖鄉	港北段	1	5914	一般農業區	養殖用地	155.80	*
5021	雲林縣	口湖鄉	港北段	1	5916	一般農業區	養殖用地	139.57	*
5022	雲林縣	口湖鄉	港北段	1	5917	一般農業區	養殖用地	117.52	*
5023	雲林縣	口湖鄉	港北段	1	5918	一般農業區	養殖用地	57.46	*
5024	雲林縣	口湖鄉	港北段	1	5919	一般農業區	養殖用地	6,632.52	*
5025	雲林縣	口湖鄉	港北段	1	5926	一般農業區	養殖用地	0.94	*
5026	雲林縣	口湖鄉	港北段	1	5934	一般農業區	養殖用地	11.17	*
5027	雲林縣	口湖鄉	港北段	1	5915-1	一般農業區	養殖用地	283.98	*
5028	雲林縣	口湖鄉	港北段	12	5908	一般農業區	農牧用地	94.77	*
5029	雲林縣	口湖鄉	港北段	13	5908	一般農業區	農牧用地	40.50	*
5030	雲林縣	口湖鄉	港北段	13	5813-1	一般農業區	農牧用地	100.14	*
5031	雲林縣	口湖鄉	港北段	14	5909	一般農業區	農牧用地	11.08	*
5032	雲林縣	口湖鄉	港北段	14	5914	一般農業區	農牧用地	1,338.50	*
5033	雲林縣	口湖鄉	港北段	14	5915	一般農業區	農牧用地	80.34	*
5034	雲林縣	口湖鄉	港北段	14	5813-1	一般農業區	農牧用地	89.76	*
5035	雲林縣	口湖鄉	港北段	14	5915-1	一般農業區	農牧用地	81.27	*
5036	雲林縣	口湖鄉	港北段	15	5812	一般農業區	農牧用地	16.08	*
5037	雲林縣	口湖鄉	港北段	15	5814	一般農業區	農牧用地	99.10	*
5038	雲林縣	口湖鄉	港北段	15	5911	一般農業區	農牧用地	100.26	*
5039	雲林縣	口湖鄉	港北段	15	5915	一般農業區	農牧用地	1,542.00	*
5040	雲林縣	口湖鄉	港北段	15	5916	一般農業區	農牧用地	738.69	*

「資訊公開雲林縣口湖鄉養殖漁業經營結合綠能設施專案計畫專區範圍」									
項次	縣市	行政區	段名	地號	魚塭號	土地使用分區	土地使用類別	魚塭面積(平方公尺)	備註
5041	雲林縣	口湖鄉	港北段	15	5917	一般農業區	農牧用地	1,366.55	*
5042	雲林縣	口湖鄉	港北段	15	5918	一般農業區	農牧用地	1,006.64	*
5043	雲林縣	口湖鄉	港北段	15	5920	一般農業區	農牧用地	141.64	*
5044	雲林縣	口湖鄉	港北段	15	5915-1	一般農業區	農牧用地	518.26	*
5045	雲林縣	口湖鄉	港北段	16	5909	一般農業區	農牧用地	86.19	*
5046	雲林縣	口湖鄉	港北段	17	5909	一般農業區	農牧用地	27.33	*
5047	雲林縣	口湖鄉	港北段	18	5909-1	一般農業區	農牧用地	14.79	*
5048	雲林縣	口湖鄉	港北段	19	5909-1	一般農業區	農牧用地	56.61	*
5049	雲林縣	口湖鄉	港北段	21	5911	一般農業區	養殖用地	77.09	*
5050	雲林縣	口湖鄉	港北段	22	5814	一般農業區	養殖用地	9.87	*
5051	雲林縣	口湖鄉	港北段	22	5911	一般農業區	養殖用地	34.14	*
5052	雲林縣	口湖鄉	港北段	23	5812	一般農業區	養殖用地	6.45	*
5053	雲林縣	口湖鄉	港北段	23	5814	一般農業區	養殖用地	84.26	*
5054	雲林縣	口湖鄉	港北段	24	5814	暫未編定	暫未編定	23.45	*
5055	雲林縣	口湖鄉	港北段	24	5908	暫未編定	暫未編定	31.11	*
5056	雲林縣	口湖鄉	港北段	24	5909	暫未編定	暫未編定	81.66	*
5057	雲林縣	口湖鄉	港北段	24	5910	暫未編定	暫未編定	0.16	*
5058	雲林縣	口湖鄉	港北段	24	5911	暫未編定	暫未編定	19.61	*
5059	雲林縣	口湖鄉	港北段	24	5813-1	暫未編定	暫未編定	58.35	*
5060	雲林縣	口湖鄉	港北段	24	5909-1	暫未編定	暫未編定	33.22	*
5061	雲林縣	口湖鄉	港北段	25	5814	一般農業區	養殖用地	395.21	*
5062	雲林縣	口湖鄉	港北段	26	4402	一般農業區	養殖用地	122.55	*
5063	雲林縣	口湖鄉	港北段	26	4410	一般農業區	養殖用地	397.16	*
5064	雲林縣	口湖鄉	港北段	26	5814	一般農業區	養殖用地	190.88	*
5065	雲林縣	口湖鄉	港北段	27	5814	一般農業區	養殖用地	79.35	*
5066	雲林縣	口湖鄉	港北段	27	5910	一般農業區	養殖用地	141.12	*
5067	雲林縣	口湖鄉	港北段	28	5814	一般農業區	養殖用地	51.93	*
5068	雲林縣	口湖鄉	港北段	28	5910	一般農業區	養殖用地	142.36	*
5069	雲林縣	口湖鄉	港北段	28	5911	一般農業區	養殖用地	3.82	*
5070	雲林縣	口湖鄉	港北段	29	5910	一般農業區	養殖用地	246.04	*
5071	雲林縣	口湖鄉	港北段	29	5911	一般農業區	養殖用地	10.40	*
5072	雲林縣	口湖鄉	港北段	30	5910	一般農業區	養殖用地	265.46	*
5073	雲林縣	口湖鄉	港北段	31	4412	一般農業區	農牧用地	1.12	*
5074	雲林縣	口湖鄉	港北段	31	5910	一般農業區	農牧用地	36.50	*
5075	雲林縣	口湖鄉	港北段	32	5910	一般農業區	農牧用地	47.30	*
5076	雲林縣	口湖鄉	港北段	32	5911	一般農業區	農牧用地	1.50	*
5077	雲林縣	口湖鄉	港北段	32	5909-1	一般農業區	農牧用地	317.66	*
5078	雲林縣	口湖鄉	港北段	33	5909	一般農業區	農牧用地	973.26	*
5079	雲林縣	口湖鄉	港北段	33	5909-1	一般農業區	農牧用地	1.42	*
5080	雲林縣	口湖鄉	港北段	33	5909-1	一般農業區	農牧用地	27.97	*
5081	雲林縣	口湖鄉	港北段	34	4412	一般農業區	農牧用地	45.38	*
5082	雲林縣	口湖鄉	港北段	35	5813	一般農業區	農牧用地	13.59	*
5083	雲林縣	口湖鄉	港北段	35	5909	一般農業區	農牧用地	90.08	*
5084	雲林縣	口湖鄉	港北段	36	5813	一般農業區	農牧用地	769.66	*
5085	雲林縣	口湖鄉	港北段	36	5909	一般農業區	農牧用地	53.27	*
5086	雲林縣	口湖鄉	港北段	36	5813-1	一般農業區	農牧用地	45.73	*
5087	雲林縣	口湖鄉	港北段	37	5813	一般農業區	農牧用地	434.84	*
5088	雲林縣	口湖鄉	港北段	37	5908	一般農業區	農牧用地	0.01	*
5089	雲林縣	口湖鄉	港北段	37	5813-1	一般農業區	農牧用地	376.48	*
5090	雲林縣	口湖鄉	港北段	37	5813-1	一般農業區	農牧用地	4.09	*
5091	雲林縣	口湖鄉	港北段	38	5908	一般農業區	農牧用地	1,148.19	*
5092	雲林縣	口湖鄉	港北段	38	5813-1	一般農業區	農牧用地	441.37	*
5093	雲林縣	口湖鄉	港北段	46	4393	一般農業區	養殖用地	36.04	*
5094	雲林縣	口湖鄉	港北段	46	5947	一般農業區	養殖用地	528.67	*
5095	雲林縣	口湖鄉	港北段	46	5948	一般農業區	養殖用地	507.08	*
5096	雲林縣	口湖鄉	港北段	48	5908	一般農業區	養殖用地	20.29	*
5097	雲林縣	口湖鄉	港北段	48	5947	一般農業區	養殖用地	18.58	*
5098	雲林縣	口湖鄉	港北段	49	4393	一般農業區	養殖用地	2.03	*
5099	雲林縣	口湖鄉	港北段	49	4404	一般農業區	養殖用地	2.29	*
5100	雲林縣	口湖鄉	港北段	49	4412	一般農業區	養殖用地	128.99	*

「資訊公開雲林縣口湖鄉養殖漁業經營結合綠能設施專案計畫專區範圍」									
項次	縣市	行政區	段名	地號	魚塭號	土地使用分區	土地使用類別	魚塭面積(平方公尺)	備註
5101	雲林縣	口湖鄉	港北段	49	5947	一般農業區	養殖用地	653.82	*
5102	雲林縣	口湖鄉	港北段	50	4412	一般農業區	養殖用地	239.50	*
5103	雲林縣	口湖鄉	港北段	51	4412	一般農業區	農牧用地	588.27	*
5104	雲林縣	口湖鄉	港北段	52	4412	一般農業區	養殖用地	122.23	*
5105	雲林縣	口湖鄉	港北段	53	4412	一般農業區	養殖用地	873.37	*
5106	雲林縣	口湖鄉	港北段	54	4402	一般農業區	養殖用地	106.48	*
5107	雲林縣	口湖鄉	港北段	54	4404	一般農業區	養殖用地	0.03	*
5108	雲林縣	口湖鄉	港北段	54	4412	一般農業區	養殖用地	902.09	*
5109	雲林縣	口湖鄉	港北段	55	4400	一般農業區	養殖用地	0.17	*
5110	雲林縣	口湖鄉	港北段	55	4402	一般農業區	養殖用地	4,249.90	*
5111	雲林縣	口湖鄉	港北段	55	4410	一般農業區	養殖用地	87.64	*
5112	雲林縣	口湖鄉	港北段	56	4394	一般農業區	養殖用地	4,735.04	*
5113	雲林縣	口湖鄉	港北段	56	4404	一般農業區	養殖用地	434.83	*
5114	雲林縣	口湖鄉	港北段	56	4439	一般農業區	養殖用地	0.94	*
5115	雲林縣	口湖鄉	港北段	57	4394	一般農業區	農牧用地	364.89	*
5116	雲林縣	口湖鄉	港北段	57	4404	一般農業區	農牧用地	712.16	*
5117	雲林縣	口湖鄉	港北段	57	4412	一般農業區	農牧用地	3.52	*
5118	雲林縣	口湖鄉	港北段	58	4393	一般農業區	養殖用地	5,933.44	*
5119	雲林縣	口湖鄉	港北段	58	4394	一般農業區	養殖用地	105.50	*
5120	雲林縣	口湖鄉	港北段	58	4404	一般農業區	養殖用地	8,449.07	*
5121	雲林縣	口湖鄉	港北段	58	4412	一般農業區	養殖用地	2.17	*
5122	雲林縣	口湖鄉	港北段	58	4427	一般農業區	養殖用地	210.11	*
5123	雲林縣	口湖鄉	港北段	659	5946	一般農業區	養殖用地	5,177.84	*
5124	雲林縣	口湖鄉	港北段	660	5774	一般農業區	養殖用地	3,288.53	*
5125	雲林縣	口湖鄉	港北段	660	5946	一般農業區	養殖用地	257.32	*
5126	雲林縣	口湖鄉	港北段	661	5774	一般農業區	農牧用地	832.43	*
5127	雲林縣	口湖鄉	港北段	662	5774	一般農業區	養殖用地	1,535.00	*
5128	雲林縣	口湖鄉	新北興段	1000	6410	一般農業區	養殖用地	5.79	*
5129	雲林縣	口湖鄉	新北興段	1001	6410	一般農業區	養殖用地	3.56	*
5130	雲林縣	口湖鄉	新北興段	1002	6303	一般農業區	養殖用地	1,401.63	*
5131	雲林縣	口湖鄉	新北興段	1004	6298	一般農業區	農牧用地	43.80	*
5132	雲林縣	口湖鄉	新北興段	1004	6303	一般農業區	農牧用地	8.91	*
5133	雲林縣	口湖鄉	新北興段	1004	6389	一般農業區	農牧用地	2.03	*
5134	雲林縣	口湖鄉	新北興段	1006	6298	一般農業區	農牧用地	685.83	*
5135	雲林縣	口湖鄉	新北興段	1006	6298	一般農業區	農牧用地	60.66	*
5136	雲林縣	口湖鄉	新北興段	1006	6357	一般農業區	農牧用地	0.02	*
5137	雲林縣	口湖鄉	新北興段	1006	6389	一般農業區	農牧用地	18.97	*
5138	雲林縣	口湖鄉	新北興段	1006	6298-1	一般農業區	農牧用地	2,307.52	*
5139	雲林縣	口湖鄉	新北興段	1007	6298	一般農業區	農牧用地	68.56	*
5140	雲林縣	口湖鄉	新北興段	1007	6357	一般農業區	農牧用地	215.51	*
5141	雲林縣	口湖鄉	新北興段	1007	6298-1	一般農業區	農牧用地	543.17	*
5142	雲林縣	口湖鄉	新北興段	1008	6315	一般農業區	農牧用地	0.00	*
5143	雲林縣	口湖鄉	新北興段	1008	6298-1	一般農業區	農牧用地	4.63	*
5144	雲林縣	口湖鄉	新北興段	1010	6315	一般農業區	養殖用地	110.93	*
5145	雲林縣	口湖鄉	新北興段	1010	6298-1	一般農業區	養殖用地	6.44	*
5146	雲林縣	口湖鄉	新北興段	1011	6298	一般農業區	農牧用地	61.84	*
5147	雲林縣	口湖鄉	新北興段	1011	6357	一般農業區	農牧用地	2,433.16	*
5148	雲林縣	口湖鄉	新北興段	1011	6298-1	一般農業區	農牧用地	197.00	*
5149	雲林縣	口湖鄉	新北興段	1012	6357	一般農業區	養殖用地	343.20	*
5150	雲林縣	口湖鄉	新北興段	1013	6357	一般農業區	養殖用地	331.49	*
5151	雲林縣	口湖鄉	新北興段	1014	6298	一般農業區	養殖用地	441.00	*
5152	雲林縣	口湖鄉	新北興段	1014	6303	一般農業區	養殖用地	15.27	*
5153	雲林縣	口湖鄉	新北興段	1014	6357	一般農業區	養殖用地	25.98	*
5154	雲林縣	口湖鄉	新北興段	1015	6298	一般農業區	養殖用地	142.03	*
5155	雲林縣	口湖鄉	新北興段	1015	6303	一般農業區	養殖用地	51.49	*
5156	雲林縣	口湖鄉	新北興段	1016	6298	一般農業區	農牧用地	267.75	*
5157	雲林縣	口湖鄉	新北興段	1016	6303	一般農業區	農牧用地	641.96	*
5158	雲林縣	口湖鄉	新北興段	1017	6298	一般農業區	農牧用地	1,321.57	*
5159	雲林縣	口湖鄉	新北興段	1017	6303	一般農業區	農牧用地	62.62	*
5160	雲林縣	口湖鄉	新北興段	1017	6298-1	一般農業區	農牧用地	1.03	*



「資訊公開雲林縣口湖鄉養殖漁業經營結合綠能設施專案計畫專區範圍」									
項次	縣市	行政區	段名	地號	魚塭號	土地使用分區	土地使用類別	魚塭面積(平方公尺)	備註
5161	雲林縣	口湖鄉	新北興段	1018	6303	一般農業區	養殖用地	1,859.61	*
5162	雲林縣	口湖鄉	新北興段	1019	6303	一般農業區	養殖用地	3,630.32	*
5163	雲林縣	口湖鄉	新北興段	1020	6303	一般農業區	農牧用地	2,199.77	*
5164	雲林縣	口湖鄉	新北興段	1020	6303	一般農業區	農牧用地	0.45	*
5165	雲林縣	口湖鄉	新北興段	1020	6409	一般農業區	農牧用地	35.82	*
5166	雲林縣	口湖鄉	新北興段	1020	6409	一般農業區	農牧用地	26.74	*
5167	雲林縣	口湖鄉	新北興段	1020	6410	一般農業區	農牧用地	1,522.03	*
5168	雲林縣	口湖鄉	新北興段	1020	6411	一般農業區	農牧用地	155.90	*
5169	雲林縣	口湖鄉	新北興段	1022	6411	一般農業區	農牧用地	565.12	*
5170	雲林縣	口湖鄉	新北興段	1023	6409	一般農業區	農牧用地	73.03	*
5171	雲林縣	口湖鄉	新北興段	1023	6411	一般農業區	農牧用地	20.58	*
5172	雲林縣	口湖鄉	新北興段	1024	6409	一般農業區	農牧用地	81.82	*
5173	雲林縣	口湖鄉	新北興段	1024	6410	一般農業區	農牧用地	2.48	*
5174	雲林縣	口湖鄉	新北興段	1025	6409	一般農業區	農牧用地	2,758.23	*
5175	雲林縣	口湖鄉	新北興段	1025	6410	一般農業區	農牧用地	0.19	*
5176	雲林縣	口湖鄉	新北興段	1025	6411	一般農業區	農牧用地	137.41	*
5177	雲林縣	口湖鄉	新北興段	1025	6413	一般農業區	農牧用地	274.38	*
5178	雲林縣	口湖鄉	新北興段	1026	6411	一般農業區	農牧用地	3,341.46	*
5179	雲林縣	口湖鄉	新北興段	1026	6413	一般農業區	農牧用地	269.19	*
5180	雲林縣	口湖鄉	新北興段	1027	6408	一般農業區	農牧用地	1.33	*
5181	雲林縣	口湖鄉	新北興段	1027	6413	一般農業區	農牧用地	103.47	*
5182	雲林縣	口湖鄉	新北興段	1028	6408	一般農業區	農牧用地	201.30	*
5183	雲林縣	口湖鄉	新北興段	1028	6413	一般農業區	農牧用地	549.79	*
5184	雲林縣	口湖鄉	新北興段	1029	6408	一般農業區	養殖用地	1,608.58	*
5185	雲林縣	口湖鄉	新北興段	1030	6408	一般農業區	養殖用地	26.26	*
5186	雲林縣	口湖鄉	新北興段	1031	6407	一般農業區	農牧用地	2,571.32	*
5187	雲林縣	口湖鄉	新北興段	1031	6408	一般農業區	農牧用地	84.20	*
5188	雲林縣	口湖鄉	新北興段	1031	6409	一般農業區	農牧用地	8.94	*
5189	雲林縣	口湖鄉	新北興段	1031	6413	一般農業區	農牧用地	3.39	*
5190	雲林縣	口湖鄉	新北興段	1032	6405	一般農業區	農牧用地	1,043.50	*
5191	雲林縣	口湖鄉	新北興段	1032	6407	一般農業區	農牧用地	155.86	*
5192	雲林縣	口湖鄉	新北興段	1032	6405-1	一般農業區	農牧用地	275.83	*
5193	雲林縣	口湖鄉	新北興段	1033	6305	一般農業區	農牧用地	982.95	*
5194	雲林縣	口湖鄉	新北興段	1033	6405	一般農業區	農牧用地	78.06	*
5195	雲林縣	口湖鄉	新北興段	1033	6405-1	一般農業區	農牧用地	13.67	*
5196	雲林縣	口湖鄉	新北興段	1034	6304	一般農業區	農牧用地	422.27	*
5197	雲林縣	口湖鄉	新北興段	1034	6405-1	一般農業區	農牧用地	1.14	*
5198	雲林縣	口湖鄉	新北興段	1035	6406	一般農業區	農牧用地	1,255.23	*
5199	雲林縣	口湖鄉	新北興段	1035	6407	一般農業區	農牧用地	5.88	*
5200	雲林縣	口湖鄉	新北興段	1035	6405-1	一般農業區	農牧用地	31.71	*
5201	雲林縣	口湖鄉	新北興段	1036	6406	一般農業區	農牧用地	2,177.44	*
5202	雲林縣	口湖鄉	新北興段	1036	6407	一般農業區	農牧用地	117.96	*
5203	雲林縣	口湖鄉	新北興段	1036	6409	一般農業區	農牧用地	31.40	*
5204	雲林縣	口湖鄉	新北興段	1036	6410	一般農業區	農牧用地	7.13	*
5205	雲林縣	口湖鄉	新北興段	1037	6303	一般農業區	農牧用地	37.33	*
5206	雲林縣	口湖鄉	新北興段	1037	6406	一般農業區	農牧用地	47.61	*
5207	雲林縣	口湖鄉	新北興段	1037	6410	一般農業區	農牧用地	8.07	*
5208	雲林縣	口湖鄉	新北興段	1038	6406	一般農業區	養殖用地	309.30	*
5209	雲林縣	口湖鄉	新北興段	1039	6304	一般農業區	養殖用地	40.99	*
5210	雲林縣	口湖鄉	新北興段	1040	6303	一般農業區	農牧用地	154.60	*
5211	雲林縣	口湖鄉	新北興段	1040	6304	一般農業區	農牧用地	38.64	*
5212	雲林縣	口湖鄉	新北興段	1041	6304	一般農業區	養殖用地	0.12	*
5213	雲林縣	口湖鄉	新北興段	1042	6303	一般農業區	養殖用地	1,180.43	*
5214	雲林縣	口湖鄉	新北興段	1043	6333	一般農業區	養殖用地	1,833.64	*
5215	雲林縣	口湖鄉	新北興段	1045	6333	一般農業區	養殖用地	1,757.96	*
5216	雲林縣	口湖鄉	新北興段	1045	6336	一般農業區	養殖用地	744.34	*
5217	雲林縣	口湖鄉	新北興段	1046	6333	一般農業區	養殖用地	839.49	*
5218	雲林縣	口湖鄉	新北興段	1047	6327	一般農業區	養殖用地	68.36	*
5219	雲林縣	口湖鄉	新北興段	1047	6336	一般農業區	養殖用地	380.38	*
5220	雲林縣	口湖鄉	新北興段	1048	6327	一般農業區	養殖用地	82.74	*

「資訊公開雲林縣口湖鄉養殖漁業經營結合綠能設施專案計畫專區範圍」									
項次	縣市	行政區	段名	地號	魚塭號	土地使用分區	土地使用類別	魚塭面積(平方公尺)	備註
5221	雲林縣	口湖鄉	新北興段	1048	6333	一般農業區	養殖用地	195.87	*
5222	雲林縣	口湖鄉	新北興段	1048	6336	一般農業區	養殖用地	405.04	*
5223	雲林縣	口湖鄉	新北興段	1049	6304	一般農業區	養殖用地	563.76	*
5224	雲林縣	口湖鄉	新北興段	1049	6304	一般農業區	養殖用地	15.08	*
5225	雲林縣	口湖鄉	新北興段	1049	6336	一般農業區	養殖用地	2,287.85	*
5226	雲林縣	口湖鄉	新北興段	1050	6305	一般農業區	農牧用地	540.92	*
5227	雲林縣	口湖鄉	新北興段	1051	6304	一般農業區	農牧用地	487.69	*
5228	雲林縣	口湖鄉	新北興段	1068	6327	一般農業區	養殖用地	817.49	*
5229	雲林縣	口湖鄉	新北興段	1068	6336	一般農業區	養殖用地	3,264.08	*
5230	雲林縣	口湖鄉	新北興段	1069	6327	一般農業區	養殖用地	558.84	*
5231	雲林縣	口湖鄉	新北興段	368	4847	一般農業區	農牧用地	17.48	*
5232	雲林縣	口湖鄉	新北興段	368	4890	一般農業區	農牧用地	7.84	*
5233	雲林縣	口湖鄉	新北興段	370	4890	一般農業區	養殖用地	1,051.39	*
5234	雲林縣	口湖鄉	新北興段	371	4847	一般農業區	養殖用地	2,112.18	*
5235	雲林縣	口湖鄉	新北興段	372	4884	一般農業區	養殖用地	1,717.25	*
5236	雲林縣	口湖鄉	新北興段	373	4843	一般農業區	養殖用地	1,141.85	*
5237	雲林縣	口湖鄉	新北興段	373	4847	一般農業區	養殖用地	120.17	*
5238	雲林縣	口湖鄉	新北興段	373	4884	一般農業區	養殖用地	1,595.54	*
5239	雲林縣	口湖鄉	新北興段	375	4837	一般農業區	養殖用地	0.93	*
5240	雲林縣	口湖鄉	新北興段	375	4843	一般農業區	養殖用地	2,397.94	*
5241	雲林縣	口湖鄉	新北興段	375	4884	一般農業區	養殖用地	2,171.60	*
5242	雲林縣	口湖鄉	新北興段	376	4893	一般農業區	養殖用地	352.11	*
5243	雲林縣	口湖鄉	新北興段	377	4837	一般農業區	農牧用地	615.71	*
5244	雲林縣	口湖鄉	新北興段	377	4843	一般農業區	農牧用地	559.32	*
5245	雲林縣	口湖鄉	新北興段	377	4884	一般農業區	農牧用地	614.72	*
5246	雲林縣	口湖鄉	新北興段	377	4893	一般農業區	農牧用地	593.69	*
5247	雲林縣	口湖鄉	新北興段	377	6281	一般農業區	農牧用地	19.62	*
5248	雲林縣	口湖鄉	新北興段	378	4837	一般農業區	養殖用地	5,995.07	*
5249	雲林縣	口湖鄉	新北興段	379	4837	一般農業區	養殖用地	909.26	*
5250	雲林縣	口湖鄉	新北興段	380	6173	一般農業區	養殖用地	2,436.39	*
5251	雲林縣	口湖鄉	新北興段	381	6173	一般農業區	養殖用地	2,364.57	*
5252	雲林縣	口湖鄉	新北興段	381	6281	一般農業區	養殖用地	468.93	*
5253	雲林縣	口湖鄉	新北興段	382	4833	一般農業區	農牧用地	72.95	*
5254	雲林縣	口湖鄉	新北興段	382	6281	一般農業區	農牧用地	235.03	*
5255	雲林縣	口湖鄉	新北興段	383	6172	一般農業區	農牧用地	29.69	*
5256	雲林縣	口湖鄉	新北興段	383	6281	一般農業區	農牧用地	559.48	*
5257	雲林縣	口湖鄉	新北興段	384	6172	一般農業區	養殖用地	1.07	*
5258	雲林縣	口湖鄉	新北興段	384	6281	一般農業區	養殖用地	555.35	*
5259	雲林縣	口湖鄉	新北興段	385	6172	一般農業區	農牧用地	558.91	*
5260	雲林縣	口湖鄉	新北興段	385	6276	一般農業區	農牧用地	613.36	*
5261	雲林縣	口湖鄉	新北興段	386	6172	一般農業區	養殖用地	1,960.57	*
5262	雲林縣	口湖鄉	新北興段	386	6173	一般農業區	養殖用地	29.13	*
5263	雲林縣	口湖鄉	新北興段	386	6281	一般農業區	養殖用地	2.64	*
5264	雲林縣	口湖鄉	新北興段	387	6175	一般農業區	養殖用地	1,717.69	*
5265	雲林縣	口湖鄉	新北興段	387	6276	一般農業區	養殖用地	401.17	*
5266	雲林縣	口湖鄉	新北興段	392	6223	一般農業區	養殖用地	72.64	*
5267	雲林縣	口湖鄉	新北興段	392	6224	一般農業區	養殖用地	1,366.44	*
5268	雲林縣	口湖鄉	新北興段	393	6222	一般農業區	農牧用地	40.06	*
5269	雲林縣	口湖鄉	新北興段	393	6223	一般農業區	農牧用地	334.55	*
5270	雲林縣	口湖鄉	新北興段	393	6224	一般農業區	農牧用地	728.73	*
5271	雲林縣	口湖鄉	新北興段	396	6221	一般農業區	養殖用地	159.96	*
5272	雲林縣	口湖鄉	新北興段	399	6221	一般農業區	養殖用地	1,468.83	*
5273	雲林縣	口湖鄉	新北興段	399	6222	一般農業區	養殖用地	134.62	*
5274	雲林縣	口湖鄉	新北興段	400	6171	一般農業區	養殖用地	97.35	*
5275	雲林縣	口湖鄉	新北興段	400	6174	一般農業區	養殖用地	31.29	*
5276	雲林縣	口湖鄉	新北興段	400	6221	一般農業區	養殖用地	2,016.24	*
5277	雲林縣	口湖鄉	新北興段	400	6222	一般農業區	養殖用地	4,163.00	*
5278	雲林縣	口湖鄉	新北興段	400	6223	一般農業區	養殖用地	4,014.90	*
5279	雲林縣	口湖鄉	新北興段	400	6224	一般農業區	養殖用地	5,224.05	*
5280	雲林縣	口湖鄉	新北興段	400	6276	一般農業區	養殖用地	5.02	*

「資訊公開雲林縣口湖鄉養殖漁業經營結合綠能設施專案計畫專區範圍」									
項次	縣市	行政區	段名	地號	魚塭號	土地使用分區	土地使用類別	魚塭面積(平方公尺)	備註
5281	雲林縣	口湖鄉	新北興段	407	6195	一般農業區	養殖用地	69.41	*
5282	雲林縣	口湖鄉	新北興段	410	6181	一般農業區	養殖用地	36.71	*
5283	雲林縣	口湖鄉	新北興段	410	6182	一般農業區	養殖用地	815.33	*
5284	雲林縣	口湖鄉	新北興段	410	6183	一般農業區	養殖用地	567.09	*
5285	雲林縣	口湖鄉	新北興段	410	6195	一般農業區	養殖用地	347.01	*
5286	雲林縣	口湖鄉	新北興段	411	6171	一般農業區	養殖用地	2.52	*
5287	雲林縣	口湖鄉	新北興段	411	6224	一般農業區	養殖用地	47.91	*
5288	雲林縣	口湖鄉	新北興段	413	6171	一般農業區	養殖用地	1,655.18	*
5289	雲林縣	口湖鄉	新北興段	413	6174	一般農業區	養殖用地	2,090.32	*
5290	雲林縣	口湖鄉	新北興段	413	6276	一般農業區	養殖用地	1,002.79	*
5291	雲林縣	口湖鄉	新北興段	415	6171	一般農業區	養殖用地	115.64	*
5292	雲林縣	口湖鄉	新北興段	415	6181	一般農業區	養殖用地	1,386.41	*
5293	雲林縣	口湖鄉	新北興段	415	6182	一般農業區	養殖用地	1.65	*
5294	雲林縣	口湖鄉	新北興段	416	4836	一般農業區	養殖用地	120.93	*
5295	雲林縣	口湖鄉	新北興段	416	6280	一般農業區	養殖用地	2,286.04	*
5296	雲林縣	口湖鄉	新北興段	417	6171	一般農業區	養殖用地	6.12	*
5297	雲林縣	口湖鄉	新北興段	417	6278	一般農業區	養殖用地	50.77	*
5298	雲林縣	口湖鄉	新北興段	417	6280	一般農業區	養殖用地	821.05	*
5299	雲林縣	口湖鄉	新北興段	419	6171	一般農業區	養殖用地	99.61	*
5300	雲林縣	口湖鄉	新北興段	419	6278	一般農業區	養殖用地	1,792.84	*
5301	雲林縣	口湖鄉	新北興段	419	6279	一般農業區	養殖用地	538.30	*
5302	雲林縣	口湖鄉	新北興段	419	6280	一般農業區	養殖用地	7.65	*
5303	雲林縣	口湖鄉	新北興段	420	6279	一般農業區	養殖用地	813.49	*
5304	雲林縣	口湖鄉	新北興段	421	6172	一般農業區	養殖用地	70.54	*
5305	雲林縣	口湖鄉	新北興段	421	6279	一般農業區	養殖用地	611.60	*
5306	雲林縣	口湖鄉	新北興段	421	6281	一般農業區	養殖用地	1,090.19	*
5307	雲林縣	口湖鄉	新北興段	422	6172	一般農業區	養殖用地	501.28	*
5308	雲林縣	口湖鄉	新北興段	422	6279	一般農業區	養殖用地	175.33	*
5309	雲林縣	口湖鄉	新北興段	423	4837	一般農業區	養殖用地	206.28	*
5310	雲林縣	口湖鄉	新北興段	424	4833	一般農業區	養殖用地	10,577.09	*
5311	雲林縣	口湖鄉	新北興段	424	4842	一般農業區	養殖用地	1.52	*
5312	雲林縣	口湖鄉	新北興段	424	4842	一般農業區	養殖用地	19.10	*
5313	雲林縣	口湖鄉	新北興段	424	6281	一般農業區	養殖用地	595.01	*
5314	雲林縣	口湖鄉	新北興段	426	4836	一般農業區	養殖用地	4,466.06	*
5315	雲林縣	口湖鄉	新北興段	426	6280	一般農業區	養殖用地	478.57	*
5316	雲林縣	口湖鄉	新北興段	429	4892	一般農業區	養殖用地	10.71	*
5317	雲林縣	口湖鄉	新北興段	429	4916	一般農業區	養殖用地	0.00	*
5318	雲林縣	口湖鄉	新北興段	430	4842	一般農業區	養殖用地	4,434.40	*
5319	雲林縣	口湖鄉	新北興段	431	4833	一般農業區	養殖用地	0.06	*
5320	雲林縣	口湖鄉	新北興段	431	4837	一般農業區	養殖用地	15.17	*
5321	雲林縣	口湖鄉	新北興段	431	4842	一般農業區	養殖用地	52.79	*
5322	雲林縣	口湖鄉	新北興段	431	4843	一般農業區	養殖用地	1,013.02	*
5323	雲林縣	口湖鄉	新北興段	431	4884	一般農業區	養殖用地	2,124.85	*
5324	雲林縣	口湖鄉	新北興段	432	4893	一般農業區	養殖用地	3,608.01	*
5325	雲林縣	口湖鄉	新北興段	433	4901	一般農業區	養殖用地	1,495.67	*
5326	雲林縣	口湖鄉	新北興段	435	4892	一般農業區	養殖用地	4,152.84	*
5327	雲林縣	口湖鄉	新北興段	435	4893	一般農業區	養殖用地	2,632.03	*
5328	雲林縣	口湖鄉	新北興段	435	4900	一般農業區	養殖用地	2,707.94	*
5329	雲林縣	口湖鄉	新北興段	435	4901	一般農業區	養殖用地	2,195.29	*
5330	雲林縣	口湖鄉	新北興段	435	4915	一般農業區	養殖用地	363.58	*
5331	雲林縣	口湖鄉	新北興段	436	4842	一般農業區	養殖用地	75.84	*
5332	雲林縣	口湖鄉	新北興段	436	4892	一般農業區	養殖用地	2,321.57	*
5333	雲林縣	口湖鄉	新北興段	436	4893	一般農業區	養殖用地	2,948.74	*
5334	雲林縣	口湖鄉	新北興段	437	4842	一般農業區	養殖用地	20.51	*
5335	雲林縣	口湖鄉	新北興段	437	4892	一般農業區	養殖用地	2,601.97	*
5336	雲林縣	口湖鄉	新北興段	437	4916	一般農業區	養殖用地	10.11	*
5337	雲林縣	口湖鄉	新北興段	438	4892	一般農業區	農牧用地	243.56	*
5338	雲林縣	口湖鄉	新北興段	438	4916	一般農業區	農牧用地	0.66	*
5339	雲林縣	口湖鄉	新北興段	439	4892	一般農業區	農牧用地	629.02	*
5340	雲林縣	口湖鄉	新北興段	439	4915	一般農業區	農牧用地	543.77	*

「資訊公開雲林縣口湖鄉養殖漁業經營結合綠能設施專案計畫專區範圍」									
項次	縣市	行政區	段名	地號	魚塭號	土地使用分區	土地使用類別	魚塭面積(平方公尺)	備註
5341	雲林縣	口湖鄉	新北興段	440	4892	一般農業區	養殖用地	836.06	*
5342	雲林縣	口湖鄉	新北興段	440	4915	一般農業區	養殖用地	1,341.92	*
5343	雲林縣	口湖鄉	新北興段	440	4920	一般農業區	養殖用地	88.45	*
5344	雲林縣	口湖鄉	新北興段	441	4892	一般農業區	養殖用地	87.91	*
5345	雲林縣	口湖鄉	新北興段	441	4916	一般農業區	養殖用地	20.81	*
5346	雲林縣	口湖鄉	新北興段	441	4920	一般農業區	養殖用地	54.05	*
5347	雲林縣	口湖鄉	新北興段	443	4918	一般農業區	養殖用地	3.91	*
5348	雲林縣	口湖鄉	新北興段	443	4919	一般農業區	養殖用地	4,195.02	*
5349	雲林縣	口湖鄉	新北興段	443	4920	一般農業區	養殖用地	3,430.56	*
5350	雲林縣	口湖鄉	新北興段	444	4916	一般農業區	農牧用地	230.63	*
5351	雲林縣	口湖鄉	新北興段	445	4918	一般農業區	農牧用地	451.15	*
5352	雲林縣	口湖鄉	新北興段	445	4919	一般農業區	農牧用地	215.43	*
5353	雲林縣	口湖鄉	新北興段	446	4919	一般農業區	養殖用地	208.45	*
5354	雲林縣	口湖鄉	新北興段	446	4920	一般農業區	養殖用地	124.36	*
5355	雲林縣	口湖鄉	新北興段	447	4916	一般農業區	養殖用地	4,782.44	*
5356	雲林縣	口湖鄉	新北興段	447	4918	一般農業區	養殖用地	19.73	*
5357	雲林縣	口湖鄉	新北興段	447	4919	一般農業區	養殖用地	1,620.80	*
5358	雲林縣	口湖鄉	新北興段	447	4920	一般農業區	養殖用地	224.33	*
5359	雲林縣	口湖鄉	新北興段	448	4916	一般農業區	養殖用地	1,828.95	*
5360	雲林縣	口湖鄉	新北興段	448	4920	一般農業區	養殖用地	1,872.62	*
5361	雲林縣	口湖鄉	新北興段	449	4916	一般農業區	養殖用地	3,528.13	*
5362	雲林縣	口湖鄉	新北興段	451	4916	一般農業區	農牧用地	32.22	*
5363	雲林縣	口湖鄉	新北興段	452	4916	一般農業區	農牧用地	153.84	*
5364	雲林縣	口湖鄉	新北興段	453	4916	一般農業區	農牧用地	95.62	*
5365	雲林縣	口湖鄉	新北興段	454	4916	一般農業區	農牧用地	82.23	*
5366	雲林縣	口湖鄉	新北興段	455	4916	一般農業區	農牧用地	153.70	*
5367	雲林縣	口湖鄉	新北興段	456	4849	一般農業區	養殖用地	52.77	*
5368	雲林縣	口湖鄉	新北興段	456	4921	一般農業區	養殖用地	68.53	*
5369	雲林縣	口湖鄉	新北興段	456	4838-1	一般農業區	養殖用地	67.22	*
5370	雲林縣	口湖鄉	新北興段	457	4838	一般農業區	養殖用地	2,580.11	*
5371	雲林縣	口湖鄉	新北興段	457	4838-1	一般農業區	養殖用地	876.16	*
5372	雲林縣	口湖鄉	新北興段	458	4838	一般農業區	養殖用地	69.53	*
5373	雲林縣	口湖鄉	新北興段	461	6120	一般農業區	養殖用地	2,174.33	*
5374	雲林縣	口湖鄉	新北興段	462	6120	一般農業區	養殖用地	2,116.82	*
5375	雲林縣	口湖鄉	新北興段	463	4836	一般農業區	養殖用地	253.89	*
5376	雲林縣	口湖鄉	新北興段	463	6120	一般農業區	養殖用地	1,597.02	*
5377	雲林縣	口湖鄉	新北興段	464	4836	一般農業區	養殖用地	1,739.24	*
5378	雲林縣	口湖鄉	新北興段	465	4836	一般農業區	農牧用地	1,124.48	*
5379	雲林縣	口湖鄉	新北興段	466	4836	一般農業區	農牧用地	301.42	*
5380	雲林縣	口湖鄉	新北興段	466	6121	一般農業區	農牧用地	11.16	*
5381	雲林縣	口湖鄉	新北興段	466	6178	一般農業區	農牧用地	89.36	*
5382	雲林縣	口湖鄉	新北興段	466	6179	一般農業區	農牧用地	204.44	*
5383	雲林縣	口湖鄉	新北興段	466	6181	一般農業區	農牧用地	398.20	*
5384	雲林縣	口湖鄉	新北興段	466	6182	一般農業區	農牧用地	27.75	*
5385	雲林縣	口湖鄉	新北興段	466	6280	一般農業區	農牧用地	369.70	*
5386	雲林縣	口湖鄉	新北興段	467	6121	一般農業區	養殖用地	604.83	*
5387	雲林縣	口湖鄉	新北興段	467	6177	一般農業區	養殖用地	90.46	*
5388	雲林縣	口湖鄉	新北興段	467	6178	一般農業區	養殖用地	3,716.42	*
5389	雲林縣	口湖鄉	新北興段	467	6179	一般農業區	養殖用地	4,104.17	*
5390	雲林縣	口湖鄉	新北興段	468	6177	一般農業區	養殖用地	499.17	*
5391	雲林縣	口湖鄉	新北興段	471	4836	一般農業區	養殖用地	48.69	*
5392	雲林縣	口湖鄉	新北興段	471	4838	一般農業區	養殖用地	100.40	*
5393	雲林縣	口湖鄉	新北興段	471	6120	一般農業區	養殖用地	8.82	*
5394	雲林縣	口湖鄉	新北興段	471	6121	一般農業區	養殖用地	3,127.00	*
5395	雲林縣	口湖鄉	新北興段	471	6177	一般農業區	養殖用地	4,386.91	*
5396	雲林縣	口湖鄉	新北興段	472	6177	一般農業區	養殖用地	25.95	*
5397	雲林縣	口湖鄉	新北興段	473	6177	一般農業區	養殖用地	0.16	*
5398	雲林縣	口湖鄉	新北興段	473	6186	一般農業區	養殖用地	8.73	*
5399	雲林縣	口湖鄉	新北興段	474	4838	一般農業區	養殖用地	12.19	*
5400	雲林縣	口湖鄉	新北興段	474	6177	一般農業區	養殖用地	1,348.39	*

「資訊公開雲林縣口湖鄉養殖漁業經營結合綠能設施專案計畫專區範圍」									
項次	縣市	行政區	段名	地號	魚塭號	土地使用分區	土地使用類別	魚塭面積(平方公尺)	備註
5401	雲林縣	口湖鄉	新北興段	474	6186	一般農業區	養殖用地	4.86	*
5402	雲林縣	口湖鄉	新北興段	475	6177	一般農業區	養殖用地	308.79	*
5403	雲林縣	口湖鄉	新北興段	476	6177	一般農業區	養殖用地	61.48	*
5404	雲林縣	口湖鄉	新北興段	476	6186	一般農業區	養殖用地	329.42	*
5405	雲林縣	口湖鄉	新北興段	476	6187	一般農業區	養殖用地	68.59	*
5406	雲林縣	口湖鄉	新北興段	477	6186	一般農業區	養殖用地	1,153.77	*
5407	雲林縣	口湖鄉	新北興段	477	6187	一般農業區	養殖用地	143.88	*
5408	雲林縣	口湖鄉	新北興段	478	6180	一般農業區	養殖用地	10.47	*
5409	雲林縣	口湖鄉	新北興段	478	6184	一般農業區	養殖用地	912.57	*
5410	雲林縣	口湖鄉	新北興段	478	6186	一般農業區	養殖用地	679.97	*
5411	雲林縣	口湖鄉	新北興段	478	6187	一般農業區	養殖用地	46.84	*
5412	雲林縣	口湖鄉	新北興段	478	6184-1	一般農業區	養殖用地	105.37	*
5413	雲林縣	口湖鄉	新北興段	479	6185	一般農業區	養殖用地	711.06	*
5414	雲林縣	口湖鄉	新北興段	479	6188	一般農業區	養殖用地	167.56	*
5415	雲林縣	口湖鄉	新北興段	480	6184	一般農業區	養殖用地	11.11	*
5416	雲林縣	口湖鄉	新北興段	480	6185	一般農業區	養殖用地	811.36	*
5417	雲林縣	口湖鄉	新北興段	481	6184	一般農業區	養殖用地	8.48	*
5418	雲林縣	口湖鄉	新北興段	481	6185	一般農業區	養殖用地	442.23	*
5419	雲林縣	口湖鄉	新北興段	482	6180	一般農業區	養殖用地	3.06	*
5420	雲林縣	口湖鄉	新北興段	482	6182	一般農業區	養殖用地	6.44	*
5421	雲林縣	口湖鄉	新北興段	482	6184	一般農業區	養殖用地	1,051.97	*
5422	雲林縣	口湖鄉	新北興段	483	6179	一般農業區	養殖用地	18.01	*
5423	雲林縣	口湖鄉	新北興段	483	6180	一般農業區	養殖用地	929.10	*
5424	雲林縣	口湖鄉	新北興段	483	6181	一般農業區	養殖用地	846.20	*
5425	雲林縣	口湖鄉	新北興段	483	6182	一般農業區	養殖用地	219.53	*
5426	雲林縣	口湖鄉	新北興段	483	6184	一般農業區	養殖用地	99.77	*
5427	雲林縣	口湖鄉	新北興段	484	6182	一般農業區	農牧用地	375.27	*
5428	雲林縣	口湖鄉	新北興段	484	6183	一般農業區	農牧用地	382.36	*
5429	雲林縣	口湖鄉	新北興段	484	6195	一般農業區	農牧用地	464.63	*
5430	雲林縣	口湖鄉	新北興段	488	6182	一般農業區	養殖用地	568.58	*
5431	雲林縣	口湖鄉	新北興段	488	6183	一般農業區	養殖用地	709.25	*
5432	雲林縣	口湖鄉	新北興段	488	6195	一般農業區	養殖用地	935.17	*
5433	雲林縣	口湖鄉	新北興段	488	6196	一般農業區	養殖用地	444.05	*
5434	雲林縣	口湖鄉	新北興段	489	6182	一般農業區	養殖用地	413.30	*
5435	雲林縣	口湖鄉	新北興段	489	6183	一般農業區	養殖用地	668.45	*
5436	雲林縣	口湖鄉	新北興段	489	6185	一般農業區	養殖用地	262.88	*
5437	雲林縣	口湖鄉	新北興段	489	6188	一般農業區	養殖用地	149.97	*
5438	雲林縣	口湖鄉	新北興段	489	6195	一般農業區	養殖用地	1,073.17	*
5439	雲林縣	口湖鄉	新北興段	489	6196	一般農業區	養殖用地	449.16	*
5440	雲林縣	口湖鄉	新北興段	490	6196	一般農業區	養殖用地	580.51	*
5441	雲林縣	口湖鄉	新北興段	491	6190	一般農業區	養殖用地	10.65	*
5442	雲林縣	口湖鄉	新北興段	491	6192	一般農業區	養殖用地	52.23	*
5443	雲林縣	口湖鄉	新北興段	491	6196	一般農業區	養殖用地	14.60	*
5444	雲林縣	口湖鄉	新北興段	492	6188	一般農業區	養殖用地	176.56	*
5445	雲林縣	口湖鄉	新北興段	492	6189	一般農業區	養殖用地	214.51	*
5446	雲林縣	口湖鄉	新北興段	492	6190	一般農業區	養殖用地	194.27	*
5447	雲林縣	口湖鄉	新北興段	492	6192	一般農業區	養殖用地	139.63	*
5448	雲林縣	口湖鄉	新北興段	492	6193	一般農業區	養殖用地	23.31	*
5449	雲林縣	口湖鄉	新北興段	492	6196	一般農業區	養殖用地	0.60	*
5450	雲林縣	口湖鄉	新北興段	493	6185	一般農業區	養殖用地	9.55	*
5451	雲林縣	口湖鄉	新北興段	493	6188	一般農業區	養殖用地	1,822.86	*
5452	雲林縣	口湖鄉	新北興段	493	6189	一般農業區	養殖用地	84.82	*
5453	雲林縣	口湖鄉	新北興段	493	6190	一般農業區	養殖用地	0.46	*
5454	雲林縣	口湖鄉	新北興段	493	6191	一般農業區	養殖用地	217.48	*
5455	雲林縣	口湖鄉	新北興段	493	6192	一般農業區	養殖用地	17.86	*
5456	雲林縣	口湖鄉	新北興段	493	6193	一般農業區	養殖用地	143.08	*
5457	雲林縣	口湖鄉	新北興段	493	6196	一般農業區	養殖用地	11.35	*
5458	雲林縣	口湖鄉	新北興段	494	6187	一般農業區	養殖用地	59.76	*
5459	雲林縣	口湖鄉	新北興段	495	6189	一般農業區	養殖用地	4.50	*
5460	雲林縣	口湖鄉	新北興段	495	6190	一般農業區	養殖用地	46.09	*

「資訊公開雲林縣口湖鄉養殖漁業經營結合綠能設施專案計畫專區範圍」									
項次	縣市	行政區	段名	地號	魚塭號	土地使用分區	土地使用類別	魚塭面積(平方公尺)	備註
5461	雲林縣	口湖鄉	新北興段	496	6187	一般農業區	養殖用地	1,400.36	*
5462	雲林縣	口湖鄉	新北興段	497	6187	一般農業區	養殖用地	355.89	*
5463	雲林縣	口湖鄉	新北興段	498	6186	一般農業區	養殖用地	215.40	*
5464	雲林縣	口湖鄉	新北興段	498	6187	一般農業區	養殖用地	256.33	*
5465	雲林縣	口湖鄉	新北興段	499	6187	一般農業區	養殖用地	228.18	*
5466	雲林縣	口湖鄉	新北興段	500	6187	一般農業區	農牧用地	309.75	*
5467	雲林縣	口湖鄉	新北興段	500	6197	一般農業區	農牧用地	338.64	*
5468	雲林縣	口湖鄉	新北興段	501	6176	一般農業區	農牧用地	60.95	*
5469	雲林縣	口湖鄉	新北興段	501	6177	一般農業區	農牧用地	1.18	*
5470	雲林縣	口湖鄉	新北興段	501	6186	一般農業區	農牧用地	673.26	*
5471	雲林縣	口湖鄉	新北興段	501	6187	一般農業區	農牧用地	359.10	*
5472	雲林縣	口湖鄉	新北興段	502	6177	一般農業區	農牧用地	22.54	*
5473	雲林縣	口湖鄉	新北興段	502	6186	一般農業區	農牧用地	3.05	*
5474	雲林縣	口湖鄉	新北興段	503	6176	一般農業區	農牧用地	244.91	*
5475	雲林縣	口湖鄉	新北興段	504	6176	一般農業區	農牧用地	391.74	*
5476	雲林縣	口湖鄉	新北興段	504	6177	一般農業區	農牧用地	138.15	*
5477	雲林縣	口湖鄉	新北興段	505	6176	一般農業區	養殖用地	66.48	*
5478	雲林縣	口湖鄉	新北興段	506	4838	一般農業區	農牧用地	55.66	*
5479	雲林縣	口湖鄉	新北興段	506	6176	一般農業區	農牧用地	386.39	*
5480	雲林縣	口湖鄉	新北興段	506	6177	一般農業區	農牧用地	63.03	*
5481	雲林縣	口湖鄉	新北興段	507	4838	一般農業區	養殖用地	39.39	*
5482	雲林縣	口湖鄉	新北興段	508	4838	一般農業區	農牧用地	580.51	*
5483	雲林縣	口湖鄉	新北興段	508	4838-1	一般農業區	農牧用地	129.46	*
5484	雲林縣	口湖鄉	新北興段	509	4838	一般農業區	農牧用地	92.13	*
5485	雲林縣	口湖鄉	新北興段	509	4838-1	一般農業區	農牧用地	395.70	*
5486	雲林縣	口湖鄉	新北興段	510	4849	一般農業區	農牧用地	449.58	*
5487	雲林縣	口湖鄉	新北興段	510	4921	一般農業區	農牧用地	133.50	*
5488	雲林縣	口湖鄉	新北興段	510	4838-1	一般農業區	農牧用地	126.19	*
5489	雲林縣	口湖鄉	新北興段	511	4849	一般農業區	養殖用地	197.73	*
5490	雲林縣	口湖鄉	新北興段	511	4921	一般農業區	養殖用地	66.24	*
5491	雲林縣	口湖鄉	新北興段	511	4838-1	一般農業區	養殖用地	6.31	*
5492	雲林縣	口湖鄉	新北興段	512	4921	一般農業區	養殖用地	16.15	*
5493	雲林縣	口湖鄉	新北興段	513	4921	一般農業區	農牧用地	378.06	*
5494	雲林縣	口湖鄉	新北興段	514	4918	一般農業區	養殖用地	20.37	*
5495	雲林縣	口湖鄉	新北興段	514	4921	一般農業區	養殖用地	537.46	*
5496	雲林縣	口湖鄉	新北興段	515	4916	一般農業區	農牧用地	89.29	*
5497	雲林縣	口湖鄉	新北興段	515	4918	一般農業區	農牧用地	102.58	*
5498	雲林縣	口湖鄉	新北興段	515	4921	一般農業區	農牧用地	2.17	*
5499	雲林縣	口湖鄉	新北興段	516	4918	一般農業區	養殖用地	13.14	*
5500	雲林縣	口湖鄉	新北興段	517	4918	一般農業區	農牧用地	221.74	*
5501	雲林縣	口湖鄉	新北興段	518	4918	一般農業區	養殖用地	513.65	*
5502	雲林縣	口湖鄉	新北興段	519	4910	一般農業區	養殖用地	29.85	*
5503	雲林縣	口湖鄉	新北興段	519	4918	一般農業區	養殖用地	9,312.34	*
5504	雲林縣	口湖鄉	新北興段	522	4838	一般農業區	養殖用地	951.33	*
5505	雲林縣	口湖鄉	新北興段	522	4849	一般農業區	養殖用地	767.89	*
5506	雲林縣	口湖鄉	新北興段	522	4918	一般農業區	養殖用地	80.17	*
5507	雲林縣	口湖鄉	新北興段	522	4838-1	一般農業區	養殖用地	1,767.19	*
5508	雲林縣	口湖鄉	新北興段	523	4849	一般農業區	養殖用地	591.32	*
5509	雲林縣	口湖鄉	新北興段	523	4838-1	一般農業區	養殖用地	0.12	*
5510	雲林縣	口湖鄉	新北興段	524	4849	一般農業區	養殖用地	92.89	*
5511	雲林縣	口湖鄉	新北興段	524	4918	一般農業區	養殖用地	59.67	*
5512	雲林縣	口湖鄉	新北興段	524	4921	一般農業區	養殖用地	489.34	*
5513	雲林縣	口湖鄉	新北興段	525	4849	一般農業區	養殖用地	927.04	*
5514	雲林縣	口湖鄉	新北興段	525	4838-1	一般農業區	養殖用地	74.61	*
5515	雲林縣	口湖鄉	新北興段	526	4838	一般農業區	養殖用地	721.91	*
5516	雲林縣	口湖鄉	新北興段	526	4838-1	一般農業區	養殖用地	1,124.67	*
5517	雲林縣	口湖鄉	新北興段	527	4838	一般農業區	養殖用地	57.06	*
5518	雲林縣	口湖鄉	新北興段	528	4838	一般農業區	養殖用地	34.86	*
5519	雲林縣	口湖鄉	新北興段	528	6176	一般農業區	養殖用地	224.30	*
5520	雲林縣	口湖鄉	新北興段	529	4838	一般農業區	養殖用地	17.42	*

「資訊公開雲林縣口湖鄉養殖漁業經營結合綠能設施專案計畫專區範圍」									
項次	縣市	行政區	段名	地號	魚塭號	土地使用分區	土地使用類別	魚塭面積(平方公尺)	備註
5521	雲林縣	口湖鄉	新北興段	529	6176	一般農業區	養殖用地	94.72	*
5522	雲林縣	口湖鄉	新北興段	530	4838	一般農業區	養殖用地	597.65	*
5523	雲林縣	口湖鄉	新北興段	533	4838	一般農業區	養殖用地	11.35	*
5524	雲林縣	口湖鄉	新北興段	533	4838	一般農業區	養殖用地	71.64	*
5525	雲林縣	口湖鄉	新北興段	533	6176	一般農業區	養殖用地	3,608.75	*
5526	雲林縣	口湖鄉	新北興段	534	6176	一般農業區	養殖用地	268.24	*
5527	雲林縣	口湖鄉	新北興段	534	6186	一般農業區	養殖用地	834.04	*
5528	雲林縣	口湖鄉	新北興段	534	6187	一般農業區	養殖用地	214.10	*
5529	雲林縣	口湖鄉	新北興段	540	6187	一般農業區	養殖用地	66.48	*
5530	雲林縣	口湖鄉	新北興段	548	6205	一般農業區	養殖用地	28.36	*
5531	雲林縣	口湖鄉	新北興段	548	6219	一般農業區	養殖用地	1,619.41	*
5532	雲林縣	口湖鄉	新北興段	549	6197	暫未編定	暫未編定	43.01	*
5533	雲林縣	口湖鄉	新北興段	553	6215	一般農業區	養殖用地	4,849.18	*
5534	雲林縣	口湖鄉	新北興段	553	6219	一般農業區	養殖用地	797.47	*
5535	雲林縣	口湖鄉	新北興段	556	6211	一般農業區	養殖用地	357.90	*
5536	雲林縣	口湖鄉	新北興段	556	6212	一般農業區	養殖用地	736.88	*
5537	雲林縣	口湖鄉	新北興段	556	6213	一般農業區	養殖用地	1,086.99	*
5538	雲林縣	口湖鄉	新北興段	556	6214	一般農業區	養殖用地	2,258.58	*
5539	雲林縣	口湖鄉	新北興段	557	6205	一般農業區	農牧用地	120.84	*
5540	雲林縣	口湖鄉	新北興段	557	6206	一般農業區	農牧用地	56.39	*
5541	雲林縣	口湖鄉	新北興段	557	6211	一般農業區	農牧用地	146.87	*
5542	雲林縣	口湖鄉	新北興段	557	6212	一般農業區	農牧用地	320.60	*
5543	雲林縣	口湖鄉	新北興段	557	6213	一般農業區	農牧用地	310.62	*
5544	雲林縣	口湖鄉	新北興段	557	6214	一般農業區	農牧用地	486.12	*
5545	雲林縣	口湖鄉	新北興段	557	6215	一般農業區	農牧用地	579.25	*
5546	雲林縣	口湖鄉	新北興段	557	6219	一般農業區	農牧用地	20.08	*
5547	雲林縣	口湖鄉	新北興段	558	6205	一般農業區	農牧用地	142.18	*
5548	雲林縣	口湖鄉	新北興段	559	6205	一般農業區	農牧用地	292.44	*
5549	雲林縣	口湖鄉	新北興段	564	6190	一般農業區	養殖用地	0.00	*
5550	雲林縣	口湖鄉	新北興段	564	6197	一般農業區	養殖用地	2,569.30	*
5551	雲林縣	口湖鄉	新北興段	564	6198	一般農業區	養殖用地	1,318.48	*
5552	雲林縣	口湖鄉	新北興段	565	6197	一般農業區	養殖用地	468.88	*
5553	雲林縣	口湖鄉	新北興段	565	6198	一般農業區	養殖用地	390.40	*
5554	雲林縣	口湖鄉	新北興段	565	6200	一般農業區	養殖用地	0.25	*
5555	雲林縣	口湖鄉	新北興段	568	6200	一般農業區	養殖用地	3,639.21	*
5556	雲林縣	口湖鄉	新北興段	569	6206	一般農業區	養殖用地	1,178.14	*
5557	雲林縣	口湖鄉	新北興段	569	6207	一般農業區	養殖用地	1.72	*
5558	雲林縣	口湖鄉	新北興段	570	6206	一般農業區	養殖用地	937.94	*
5559	雲林縣	口湖鄉	新北興段	571	6205	一般農業區	養殖用地	129.31	*
5560	雲林縣	口湖鄉	新北興段	573	6205	一般農業區	養殖用地	155.32	*
5561	雲林縣	口湖鄉	新北興段	576	6205	一般農業區	養殖用地	180.78	*
5562	雲林縣	口湖鄉	新北興段	577	6205	一般農業區	養殖用地	100.42	*
5563	雲林縣	口湖鄉	新北興段	578	6205	一般農業區	養殖用地	214.66	*
5564	雲林縣	口湖鄉	新北興段	579	6206	一般農業區	養殖用地	548.70	*
5565	雲林縣	口湖鄉	新北興段	580	6215	一般農業區	養殖用地	17.30	*
5566	雲林縣	口湖鄉	新北興段	581	6207	一般農業區	養殖用地	872.32	*
5567	雲林縣	口湖鄉	新北興段	581	6208	一般農業區	養殖用地	1,679.63	*
5568	雲林縣	口湖鄉	新北興段	582	6209	一般農業區	養殖用地	1,590.85	*
5569	雲林縣	口湖鄉	新北興段	582	6210	一般農業區	養殖用地	1,071.88	*
5570	雲林縣	口湖鄉	新北興段	582	6211	一般農業區	養殖用地	89.51	*
5571	雲林縣	口湖鄉	新北興段	582	6212	一般農業區	養殖用地	217.63	*
5572	雲林縣	口湖鄉	新北興段	582	6213	一般農業區	養殖用地	42.02	*
5573	雲林縣	口湖鄉	新北興段	582	6214	一般農業區	養殖用地	36.36	*
5574	雲林縣	口湖鄉	新北興段	582	6214	一般農業區	養殖用地	93.35	*
5575	雲林縣	口湖鄉	新北興段	586	6203	一般農業區	養殖用地	1.15	*
5576	雲林縣	口湖鄉	新北興段	586	6209	一般農業區	養殖用地	15.13	*
5577	雲林縣	口湖鄉	新北興段	587	6209	一般農業區	養殖用地	24.80	*
5578	雲林縣	口湖鄉	新北興段	589	6202	一般農業區	養殖用地	600.43	*
5579	雲林縣	口湖鄉	新北興段	589	6203	一般農業區	養殖用地	1,939.59	*
5580	雲林縣	口湖鄉	新北興段	589	6207	一般農業區	養殖用地	1,979.42	*



「資訊公開雲林縣口湖鄉養殖漁業經營結合綠能設施專案計畫專區範圍」									
項次	縣市	行政區	段名	地號	魚塭號	土地使用分區	土地使用類別	魚塭面積(平方公尺)	備註
5581	雲林縣	口湖鄉	新北興段	589	6208	一般農業區	養殖用地	789.22	*
5582	雲林縣	口湖鄉	新北興段	593	6203	一般農業區	養殖用地	29.11	*
5583	雲林縣	口湖鄉	新北興段	600	6210	一般農業區	養殖用地	122.39	*
5584	雲林縣	口湖鄉	新北興段	600	6211	一般農業區	養殖用地	1,290.96	*
5585	雲林縣	口湖鄉	新北興段	601	6211	一般農業區	養殖用地	105.29	*
5586	雲林縣	口湖鄉	新北興段	602	6211	一般農業區	農牧用地	181.83	*
5587	雲林縣	口湖鄉	新北興段	604	6156	一般農業區	養殖用地	292.55	*
5588	雲林縣	口湖鄉	新北興段	606	6156	一般農業區	養殖用地	463.56	*
5589	雲林縣	口湖鄉	新北興段	606	6157	一般農業區	養殖用地	1,534.06	*
5590	雲林縣	口湖鄉	新北興段	611	6157	一般農業區	養殖用地	78.23	*
5591	雲林縣	口湖鄉	新北興段	616	6200	暫未編定	暫未編定	14.28	*
5592	雲林縣	口湖鄉	新北興段	647	4928	一般農業區	農牧用地	69.95	*
5593	雲林縣	口湖鄉	新北興段	647	4929	一般農業區	農牧用地	403.62	*
5594	雲林縣	口湖鄉	新北興段	649	4834	一般農業區	養殖用地	78.58	*
5595	雲林縣	口湖鄉	新北興段	649	4835	一般農業區	養殖用地	199.87	*
5596	雲林縣	口湖鄉	新北興段	649	4850	一般農業區	養殖用地	1,886.99	*
5597	雲林縣	口湖鄉	新北興段	649	4851	一般農業區	養殖用地	0.73	*
5598	雲林縣	口湖鄉	新北興段	649	4929	一般農業區	養殖用地	28.89	*
5599	雲林縣	口湖鄉	新北興段	649	4850-1	一般農業區	養殖用地	2,530.37	*
5600	雲林縣	口湖鄉	新北興段	651	4835	一般農業區	農牧用地	16.48	*
5601	雲林縣	口湖鄉	新北興段	651	4850	一般農業區	農牧用地	802.05	*
5602	雲林縣	口湖鄉	新北興段	651	4851	一般農業區	農牧用地	32.31	*
5603	雲林縣	口湖鄉	新北興段	652	4851	一般農業區	養殖用地	1,594.72	*
5604	雲林縣	口湖鄉	新北興段	654	4835	一般農業區	農牧用地	1,630.52	*
5605	雲林縣	口湖鄉	新北興段	654	4851	一般農業區	農牧用地	9.31	*
5606	雲林縣	口湖鄉	新北興段	655	4834	一般農業區	養殖用地	832.33	*
5607	雲林縣	口湖鄉	新北興段	655	4835	一般農業區	養殖用地	2,697.65	*
5608	雲林縣	口湖鄉	新北興段	656	4834	一般農業區	農牧用地	1,429.34	*
5609	雲林縣	口湖鄉	新北興段	656	4850	一般農業區	農牧用地	422.93	*
5610	雲林縣	口湖鄉	新北興段	656	4929	一般農業區	農牧用地	393.56	*
5611	雲林縣	口湖鄉	新北興段	656	4939	一般農業區	農牧用地	155.64	*
5612	雲林縣	口湖鄉	新北興段	656	4973	一般農業區	農牧用地	55.52	*
5613	雲林縣	口湖鄉	新北興段	656	6285	一般農業區	農牧用地	23.11	*
5614	雲林縣	口湖鄉	新北興段	656	4850-1	一般農業區	農牧用地	90.94	*
5615	雲林縣	口湖鄉	新北興段	656	4939-1	一般農業區	農牧用地	441.66	*
5616	雲林縣	口湖鄉	新北興段	657	4834	一般農業區	養殖用地	1,512.01	*
5617	雲林縣	口湖鄉	新北興段	657	4835	一般農業區	養殖用地	3,487.11	*
5618	雲林縣	口湖鄉	新北興段	657	6129	一般農業區	養殖用地	48.67	*
5619	雲林縣	口湖鄉	新北興段	657	6285	一般農業區	養殖用地	23.92	*
5620	雲林縣	口湖鄉	新北興段	658	4835	一般農業區	養殖用地	466.47	*
5621	雲林縣	口湖鄉	新北興段	660	6129	一般農業區	養殖用地	5,598.97	*
5622	雲林縣	口湖鄉	新北興段	661	6129	一般農業區	養殖用地	2,440.09	*
5623	雲林縣	口湖鄉	新北興段	661	6285	一般農業區	養殖用地	2,135.99	*
5624	雲林縣	口湖鄉	新北興段	662	6285	一般農業區	農牧用地	983.64	*
5625	雲林縣	口湖鄉	新北興段	663	4973	一般農業區	農牧用地	1,935.64	*
5626	雲林縣	口湖鄉	新北興段	664	4935	一般農業區	養殖用地	222.25	*
5627	雲林縣	口湖鄉	新北興段	664	4937	一般農業區	養殖用地	1,553.65	*
5628	雲林縣	口湖鄉	新北興段	664	4938	一般農業區	養殖用地	2,202.68	*
5629	雲林縣	口湖鄉	新北興段	664	4939	一般農業區	養殖用地	1,697.44	*
5630	雲林縣	口湖鄉	新北興段	664	4937-1	一般農業區	養殖用地	1,909.63	*
5631	雲林縣	口湖鄉	新北興段	664	4938-1	一般農業區	養殖用地	1,788.47	*
5632	雲林縣	口湖鄉	新北興段	664	4939-1	一般農業區	養殖用地	1,991.91	*
5633	雲林縣	口湖鄉	新北興段	665	4834	一般農業區	養殖用地	1,673.92	*
5634	雲林縣	口湖鄉	新北興段	665	4938	一般農業區	養殖用地	2.09	*
5635	雲林縣	口湖鄉	新北興段	665	4939	一般農業區	養殖用地	314.51	*
5636	雲林縣	口湖鄉	新北興段	666	4834	一般農業區	養殖用地	938.94	*
5637	雲林縣	口湖鄉	新北興段	666	4935	一般農業區	養殖用地	5,189.22	*
5638	雲林縣	口湖鄉	新北興段	667	4834	一般農業區	養殖用地	1,432.70	*
5639	雲林縣	口湖鄉	新北興段	667	4935	一般農業區	養殖用地	3,334.98	*
5640	雲林縣	口湖鄉	新北興段	667	6285	一般農業區	養殖用地	80.07	*

「資訊公開雲林縣口湖鄉養殖漁業經營結合綠能設施專案計畫專區範圍」									
項次	縣市	行政區	段名	地號	魚塭號	土地使用分區	土地使用類別	魚塭面積(平方公尺)	備註
5641	雲林縣	口湖鄉	新北興段	667	6424	一般農業區	養殖用地	50.40	*
5642	雲林縣	口湖鄉	新北興段	668	6285	一般農業區	養殖用地	3,646.74	*
5643	雲林縣	口湖鄉	新北興段	668	6424	一般農業區	養殖用地	1,376.89	*
5644	雲林縣	口湖鄉	新北興段	671	4936	一般農業區	農牧用地	3,982.39	*
5645	雲林縣	口湖鄉	新北興段	671	6292	一般農業區	農牧用地	100.05	*
5646	雲林縣	口湖鄉	新北興段	672	4935	一般農業區	養殖用地	88.31	*
5647	雲林縣	口湖鄉	新北興段	672	6292	一般農業區	養殖用地	2,912.48	*
5648	雲林縣	口湖鄉	新北興段	672	6424	一般農業區	養殖用地	40.22	*
5649	雲林縣	口湖鄉	新北興段	672	6425	一般農業區	養殖用地	19.62	*
5650	雲林縣	口湖鄉	新北興段	673	6292	一般農業區	養殖用地	1,857.62	*
5651	雲林縣	口湖鄉	新北興段	673	6424	一般農業區	養殖用地	7.04	*
5652	雲林縣	口湖鄉	新北興段	673	6425	一般農業區	養殖用地	18.67	*
5653	雲林縣	口湖鄉	新北興段	674	6292	一般農業區	養殖用地	1,630.26	*
5654	雲林縣	口湖鄉	新北興段	674	6424	一般農業區	養殖用地	48.59	*
5655	雲林縣	口湖鄉	新北興段	675	6424	一般農業區	養殖用地	3,832.60	*
5656	雲林縣	口湖鄉	新北興段	675	6425	一般農業區	養殖用地	1,970.09	*
5657	雲林縣	口湖鄉	新北興段	676	6425	一般農業區	農牧用地	822.70	*
5658	雲林縣	口湖鄉	新北興段	677	4936	一般農業區	農牧用地	837.89	*
5659	雲林縣	口湖鄉	新北興段	677	6292	一般農業區	農牧用地	1,088.25	*
5660	雲林縣	口湖鄉	新北興段	677	6425	一般農業區	農牧用地	11.17	*
5661	雲林縣	口湖鄉	新北興段	677	6427	一般農業區	農牧用地	0.93	*
5662	雲林縣	口湖鄉	新北興段	678	4943	一般農業區	農牧用地	745.11	*
5663	雲林縣	口湖鄉	新北興段	678	4950	一般農業區	農牧用地	25.45	*
5664	雲林縣	口湖鄉	新北興段	679	4943	一般農業區	農牧用地	1,224.93	*
5665	雲林縣	口湖鄉	新北興段	679	4950	一般農業區	農牧用地	40.88	*
5666	雲林縣	口湖鄉	新北興段	680	4942	一般農業區	農牧用地	51.33	*
5667	雲林縣	口湖鄉	新北興段	680	4943	一般農業區	農牧用地	985.79	*
5668	雲林縣	口湖鄉	新北興段	680	4950	一般農業區	農牧用地	29.60	*
5669	雲林縣	口湖鄉	新北興段	681	4942	一般農業區	農牧用地	846.61	*
5670	雲林縣	口湖鄉	新北興段	681	4951	一般農業區	農牧用地	4.92	*
5671	雲林縣	口湖鄉	新北興段	682	4941	一般農業區	農牧用地	2,022.82	*
5672	雲林縣	口湖鄉	新北興段	682	4942	一般農業區	農牧用地	724.53	*
5673	雲林縣	口湖鄉	新北興段	682	6432	一般農業區	農牧用地	160.72	*
5674	雲林縣	口湖鄉	新北興段	683	4950	一般農業區	農牧用地	75.37	*
5675	雲林縣	口湖鄉	新北興段	683	4951	一般農業區	農牧用地	2,151.11	*
5676	雲林縣	口湖鄉	新北興段	683	6293	一般農業區	農牧用地	17.86	*
5677	雲林縣	口湖鄉	新北興段	683	6294	一般農業區	農牧用地	309.26	*
5678	雲林縣	口湖鄉	新北興段	683	6295	一般農業區	農牧用地	6.08	*
5679	雲林縣	口湖鄉	新北興段	683	6432	一般農業區	農牧用地	1,975.81	*
5680	雲林縣	口湖鄉	新北興段	684	4950	一般農業區	養殖用地	2,271.72	*
5681	雲林縣	口湖鄉	新北興段	684	6293	一般農業區	養殖用地	0.10	*
5682	雲林縣	口湖鄉	新北興段	685	4950	一般農業區	養殖用地	244.27	*
5683	雲林縣	口湖鄉	新北興段	685	6293	一般農業區	養殖用地	1,933.63	*
5684	雲林縣	口湖鄉	新北興段	685	6426	一般農業區	養殖用地	75.74	*
5685	雲林縣	口湖鄉	新北興段	686	4951	一般農業區	農牧用地	100.34	*
5686	雲林縣	口湖鄉	新北興段	686	6293	一般農業區	農牧用地	42.83	*
5687	雲林縣	口湖鄉	新北興段	686	6294	一般農業區	農牧用地	2,501.67	*
5688	雲林縣	口湖鄉	新北興段	686	6295	一般農業區	農牧用地	2,074.57	*
5689	雲林縣	口湖鄉	新北興段	686	6369	一般農業區	農牧用地	4.20	*
5690	雲林縣	口湖鄉	新北興段	686	6370	一般農業區	農牧用地	28.33	*
5691	雲林縣	口湖鄉	新北興段	686	6426	一般農業區	農牧用地	20.83	*
5692	雲林縣	口湖鄉	新北興段	687	6293	一般農業區	養殖用地	90.69	*
5693	雲林縣	口湖鄉	新北興段	687	6426	一般農業區	養殖用地	1,817.25	*
5694	雲林縣	口湖鄉	新北興段	687	6427	一般農業區	養殖用地	134.02	*
5695	雲林縣	口湖鄉	新北興段	688	6425	一般農業區	養殖用地	5.17	*
5696	雲林縣	口湖鄉	新北興段	688	6427	一般農業區	養殖用地	2,822.79	*
5697	雲林縣	口湖鄉	新北興段	689	6425	一般農業區	農牧用地	4,001.09	*
5698	雲林縣	口湖鄉	新北興段	689	6427	一般農業區	農牧用地	6.26	*
5699	雲林縣	口湖鄉	新北興段	689	6428	一般農業區	農牧用地	25.47	*
5700	雲林縣	口湖鄉	新北興段	690	6370	一般農業區	農牧用地	570.59	*

「資訊公開雲林縣口湖鄉養殖漁業經營結合綠能設施專案計畫專區範圍」									
項次	縣市	行政區	段名	地號	魚塭號	土地使用分區	土地使用類別	魚塭面積(平方公尺)	備註
5701	雲林縣	口湖鄉	新北興段	690	6428	一般農業區	農牧用地	2,085.26	*
5702	雲林縣	口湖鄉	新北興段	691	6370	一般農業區	農牧用地	1,621.12	*
5703	雲林縣	口湖鄉	新北興段	692	6369	一般農業區	農牧用地	2,191.45	*
5704	雲林縣	口湖鄉	新北興段	692	6370	一般農業區	農牧用地	412.71	*
5705	雲林縣	口湖鄉	新北興段	693	6428	一般農業區	農牧用地	1,892.79	*
5706	雲林縣	口湖鄉	新北興段	693	6429	一般農業區	農牧用地	354.71	*
5707	雲林縣	口湖鄉	新北興段	694	4940	一般農業區	農牧用地	186.42	*
5708	雲林縣	口湖鄉	新北興段	694	4941	一般農業區	農牧用地	5.97	*
5709	雲林縣	口湖鄉	新北興段	694	6294	一般農業區	農牧用地	66.85	*
5710	雲林縣	口湖鄉	新北興段	694	6296	一般農業區	農牧用地	450.33	*
5711	雲林縣	口湖鄉	新北興段	694	6369	一般農業區	農牧用地	10.76	*
5712	雲林縣	口湖鄉	新北興段	694	6429	一般農業區	農牧用地	548.00	*
5713	雲林縣	口湖鄉	新北興段	694	6430	一般農業區	農牧用地	235.67	*
5714	雲林縣	口湖鄉	新北興段	694	6431	一般農業區	農牧用地	478.37	*
5715	雲林縣	口湖鄉	新北興段	694	6432	一般農業區	農牧用地	0.05	*
5716	雲林縣	口湖鄉	新北興段	695	4940	一般農業區	農牧用地	2,299.75	*
5717	雲林縣	口湖鄉	新北興段	695	4941	一般農業區	農牧用地	48.51	*
5718	雲林縣	口湖鄉	新北興段	695	6296	一般農業區	農牧用地	2,702.86	*
5719	雲林縣	口湖鄉	新北興段	695	6431	一般農業區	農牧用地	115.85	*
5720	雲林縣	口湖鄉	新北興段	696	6431	一般農業區	農牧用地	2,080.77	*
5721	雲林縣	口湖鄉	新北興段	697	6430	一般農業區	農牧用地	1,502.61	*
5722	雲林縣	口湖鄉	新北興段	697	6431	一般農業區	農牧用地	932.79	*
5723	雲林縣	口湖鄉	新北興段	698	6429	一般農業區	農牧用地	523.38	*
5724	雲林縣	口湖鄉	新北興段	698	6430	一般農業區	農牧用地	1,248.23	*
5725	雲林縣	口湖鄉	新北興段	699	6429	一般農業區	農牧用地	1,765.59	*
5726	雲林縣	口湖鄉	新北興段	714	6359	一般農業區	農牧用地	171.88	*
5727	雲林縣	口湖鄉	新北興段	716	6130	一般農業區	農牧用地	29.81	*
5728	雲林縣	口湖鄉	新北興段	718	6130	一般農業區	農牧用地	763.49	*
5729	雲林縣	口湖鄉	新北興段	719	6130	一般農業區	農牧用地	393.34	*
5730	雲林縣	口湖鄉	新北興段	720	6130	一般農業區	農牧用地	2,668.78	*
5731	雲林縣	口湖鄉	新北興段	721	6130	一般農業區	農牧用地	74.59	*
5732	雲林縣	口湖鄉	新北興段	722	6130	一般農業區	養殖用地	193.73	*
5733	雲林縣	口湖鄉	新北興段	723	6130	一般農業區	農牧用地	695.42	*
5734	雲林縣	口湖鄉	新北興段	724	6130	一般農業區	養殖用地	1,854.28	*
5735	雲林縣	口湖鄉	新北興段	724	6371	一般農業區	養殖用地	2,637.77	*
5736	雲林縣	口湖鄉	新北興段	724	6372	一般農業區	養殖用地	2,925.50	*
5737	雲林縣	口湖鄉	新北興段	724	6374	一般農業區	養殖用地	322.80	*
5738	雲林縣	口湖鄉	新北興段	724	6375	一般農業區	養殖用地	297.77	*
5739	雲林縣	口湖鄉	新北興段	724	6376	一般農業區	養殖用地	327.98	*
5740	雲林縣	口湖鄉	新北興段	724	6377	一般農業區	養殖用地	350.28	*
5741	雲林縣	口湖鄉	新北興段	724	6380	一般農業區	養殖用地	858.81	*
5742	雲林縣	口湖鄉	新北興段	724	6381	一般農業區	養殖用地	1,237.72	*
5743	雲林縣	口湖鄉	新北興段	725	6131	一般農業區	養殖用地	0.00	*
5744	雲林縣	口湖鄉	新北興段	725	6372	一般農業區	養殖用地	12.29	*
5745	雲林縣	口湖鄉	新北興段	727	6381	一般農業區	養殖用地	118.65	*
5746	雲林縣	口湖鄉	新北興段	728	6380	一般農業區	農牧用地	480.64	*
5747	雲林縣	口湖鄉	新北興段	728	6381	一般農業區	農牧用地	262.60	*
5748	雲林縣	口湖鄉	新北興段	728	6382	一般農業區	農牧用地	45.95	*
5749	雲林縣	口湖鄉	新北興段	729	6379	一般農業區	養殖用地	2,038.46	*
5750	雲林縣	口湖鄉	新北興段	729	6380	一般農業區	養殖用地	344.52	*
5751	雲林縣	口湖鄉	新北興段	729	6382	一般農業區	養殖用地	1,440.81	*
5752	雲林縣	口湖鄉	新北興段	730	6379	一般農業區	農牧用地	0.96	*
5753	雲林縣	口湖鄉	新北興段	730	6387	一般農業區	農牧用地	114.66	*
5754	雲林縣	口湖鄉	新北興段	731	6379	一般農業區	農牧用地	3.36	*
5755	雲林縣	口湖鄉	新北興段	731	6379	一般農業區	農牧用地	0.37	*
5756	雲林縣	口湖鄉	新北興段	731	6382	一般農業區	農牧用地	0.03	*
5757	雲林縣	口湖鄉	新北興段	731	6382	一般農業區	農牧用地	104.16	*
5758	雲林縣	口湖鄉	新北興段	731	6387	一般農業區	農牧用地	2,602.44	*
5759	雲林縣	口湖鄉	新北興段	732	6387	一般農業區	農牧用地	462.04	*
5760	雲林縣	口湖鄉	新北興段	733	6387	一般農業區	農牧用地	2,418.24	*

「資訊公開雲林縣口湖鄉養殖漁業經營結合綠能設施專案計畫專區範圍」									
項次	縣市	行政區	段名	地號	魚塭號	土地使用分區	土地使用類別	魚塭面積(平方公尺)	備註
5761	雲林縣	口湖鄉	新北興段	734	6387	一般農業區	農牧用地	2,108.15	*
5762	雲林縣	口湖鄉	新北興段	735	6387	一般農業區	農牧用地	117.99	*
5763	雲林縣	口湖鄉	新北興段	736	6387	一般農業區	農牧用地	101.34	*
5764	雲林縣	口湖鄉	新北興段	737	6387	一般農業區	農牧用地	2,327.58	*
5765	雲林縣	口湖鄉	新北興段	737	6390	一般農業區	農牧用地	21.65	*
5766	雲林縣	口湖鄉	新北興段	738	6387	一般農業區	農牧用地	109.95	*
5767	雲林縣	口湖鄉	新北興段	738	6390	一般農業區	農牧用地	658.18	*
5768	雲林縣	口湖鄉	新北興段	739	6390	一般農業區	農牧用地	335.44	*
5769	雲林縣	口湖鄉	新北興段	740	6385	一般農業區	農牧用地	159.50	*
5770	雲林縣	口湖鄉	新北興段	740	6387	一般農業區	農牧用地	515.08	*
5771	雲林縣	口湖鄉	新北興段	740	6390	一般農業區	農牧用地	13.47	*
5772	雲林縣	口湖鄉	新北興段	741	6387	一般農業區	農牧用地	64.09	*
5773	雲林縣	口湖鄉	新北興段	742	6385	一般農業區	農牧用地	279.75	*
5774	雲林縣	口湖鄉	新北興段	742	6387	一般農業區	農牧用地	53.62	*
5775	雲林縣	口湖鄉	新北興段	743	6302	一般農業區	農牧用地	639.76	*
5776	雲林縣	口湖鄉	新北興段	743	6315	一般農業區	農牧用地	4.37	*
5777	雲林縣	口湖鄉	新北興段	743	6384	一般農業區	農牧用地	1,401.59	*
5778	雲林縣	口湖鄉	新北興段	743	6385	一般農業區	農牧用地	4,484.78	*
5779	雲林縣	口湖鄉	新北興段	743	6387	一般農業區	農牧用地	127.71	*
5780	雲林縣	口湖鄉	新北興段	743	6390	一般農業區	農牧用地	97.02	*
5781	雲林縣	口湖鄉	新北興段	743	6391	一般農業區	農牧用地	317.68	*
5782	雲林縣	口湖鄉	新北興段	745	6390	一般農業區	農牧用地	511.02	*
5783	雲林縣	口湖鄉	新北興段	746	6384	一般農業區	農牧用地	0.62	*
5784	雲林縣	口湖鄉	新北興段	746	6389	一般農業區	農牧用地	421.70	*
5785	雲林縣	口湖鄉	新北興段	746	6390	一般農業區	農牧用地	97.87	*
5786	雲林縣	口湖鄉	新北興段	746	6391	一般農業區	農牧用地	632.73	*
5787	雲林縣	口湖鄉	新北興段	747	6302	一般農業區	農牧用地	2,498.45	*
5788	雲林縣	口湖鄉	新北興段	747	6315	一般農業區	農牧用地	250.85	*
5789	雲林縣	口湖鄉	新北興段	747	6384	一般農業區	農牧用地	1,151.26	*
5790	雲林縣	口湖鄉	新北興段	747	6389	一般農業區	農牧用地	39.59	*
5791	雲林縣	口湖鄉	新北興段	747	6391	一般農業區	農牧用地	18.31	*
5792	雲林縣	口湖鄉	新北興段	748	6315	一般農業區	農牧用地	1,341.84	*
5793	雲林縣	口湖鄉	新北興段	748	6389	一般農業區	農牧用地	10.52	*
5794	雲林縣	口湖鄉	新北興段	749	6315	一般農業區	農牧用地	1,048.01	*
5795	雲林縣	口湖鄉	新北興段	750	6315	一般農業區	農牧用地	70.82	*
5796	雲林縣	口湖鄉	新北興段	751	6315	一般農業區	農牧用地	1,251.51	*
5797	雲林縣	口湖鄉	新北興段	752	6306	一般農業區	農牧用地	1,884.10	*
5798	雲林縣	口湖鄉	新北興段	752	6315	一般農業區	農牧用地	653.88	*
5799	雲林縣	口湖鄉	新北興段	754	6130	一般農業區	養殖用地	827.66	*
5800	雲林縣	口湖鄉	新北興段	754	6131	一般農業區	養殖用地	0.00	*
5801	雲林縣	口湖鄉	新北興段	755	6130	一般農業區	養殖用地	1,995.32	*
5802	雲林縣	口湖鄉	新北興段	755	6131	一般農業區	養殖用地	0.48	*
5803	雲林縣	口湖鄉	新北興段	758	6130	一般農業區	農牧用地	3,164.30	*
5804	雲林縣	口湖鄉	新北興段	758	6131	一般農業區	農牧用地	13.62	*
5805	雲林縣	口湖鄉	新北興段	759	6130	一般農業區	養殖用地	0.01	*
5806	雲林縣	口湖鄉	新北興段	759	6130	一般農業區	養殖用地	16.71	*
5807	雲林縣	口湖鄉	新北興段	759	6130	一般農業區	養殖用地	38.06	*
5808	雲林縣	口湖鄉	新北興段	759	6131	一般農業區	養殖用地	5,156.05	*
5809	雲林縣	口湖鄉	新北興段	759	6134	一般農業區	養殖用地	5.54	*
5810	雲林縣	口湖鄉	新北興段	759	6135	一般農業區	養殖用地	6.05	*
5811	雲林縣	口湖鄉	新北興段	760	6131	一般農業區	養殖用地	326.67	*
5812	雲林縣	口湖鄉	新北興段	765	6146	一般農業區	養殖用地	16.30	*
5813	雲林縣	口湖鄉	新北興段	766	6128	一般農業區	養殖用地	362.45	*
5814	雲林縣	口湖鄉	新北興段	767	6128	一般農業區	養殖用地	719.95	*
5815	雲林縣	口湖鄉	新北興段	772	6128	一般農業區	養殖用地	106.70	*
5816	雲林縣	口湖鄉	新北興段	772	6131	一般農業區	養殖用地	1.90	*
5817	雲林縣	口湖鄉	新北興段	772	6135	一般農業區	養殖用地	1,922.92	*
5818	雲林縣	口湖鄉	新北興段	773	6131	一般農業區	養殖用地	7.53	*
5819	雲林縣	口湖鄉	新北興段	773	6134	一般農業區	養殖用地	589.65	*
5820	雲林縣	口湖鄉	新北興段	773	6135	一般農業區	養殖用地	3,703.27	*

「資訊公開雲林縣口湖鄉養殖漁業經營結合綠能設施專案計畫專區範圍」									
項次	縣市	行政區	段名	地號	魚塭號	土地使用分區	土地使用類別	魚塭面積(平方公尺)	備註
5821	雲林縣	口湖鄉	新北興段	773-1	6133	一般農業區	養殖用地	606.34	*
5822	雲林縣	口湖鄉	新北興段	773-1	6134	一般農業區	養殖用地	3,030.92	*
5823	雲林縣	口湖鄉	新北興段	773-1	6135	一般農業區	養殖用地	383.50	*
5824	雲林縣	口湖鄉	新北興段	773-1	6139	一般農業區	養殖用地	1,256.65	*
5825	雲林縣	口湖鄉	新北興段	773-1	6140	一般農業區	養殖用地	1,802.39	*
5826	雲林縣	口湖鄉	新北興段	773-1	6141	一般農業區	養殖用地	1,783.88	*
5827	雲林縣	口湖鄉	新北興段	775	6139	一般農業區	養殖用地	33.72	*
5828	雲林縣	口湖鄉	新北興段	775	6143	一般農業區	養殖用地	21.52	*
5829	雲林縣	口湖鄉	新北興段	776	6139	一般農業區	養殖用地	60.73	*
5830	雲林縣	口湖鄉	新北興段	776	6140	一般農業區	養殖用地	57.41	*
5831	雲林縣	口湖鄉	新北興段	776	6141	一般農業區	養殖用地	76.13	*
5832	雲林縣	口湖鄉	新北興段	776	6143	一般農業區	養殖用地	727.76	*
5833	雲林縣	口湖鄉	新北興段	776	6144	一般農業區	養殖用地	1,749.50	*
5834	雲林縣	口湖鄉	新北興段	776	6145	一般農業區	養殖用地	208.92	*
5835	雲林縣	口湖鄉	新北興段	776	6146	一般農業區	養殖用地	1,986.84	*
5836	雲林縣	口湖鄉	新北興段	776	6147	一般農業區	養殖用地	2,679.61	*
5837	雲林縣	口湖鄉	新北興段	777	6145	一般農業區	養殖用地	562.57	*
5838	雲林縣	口湖鄉	新北興段	777	6147	一般農業區	養殖用地	5.57	*
5839	雲林縣	口湖鄉	新北興段	777	6149	一般農業區	養殖用地	292.59	*
5840	雲林縣	口湖鄉	新北興段	782	6152	一般農業區	養殖用地	1,238.50	*
5841	雲林縣	口湖鄉	新北興段	782	6153	一般農業區	養殖用地	15.56	*
5842	雲林縣	口湖鄉	新北興段	783	6150	一般農業區	養殖用地	1,448.42	*
5843	雲林縣	口湖鄉	新北興段	783	6152	一般農業區	養殖用地	0.01	*
5844	雲林縣	口湖鄉	新北興段	784	6150	一般農業區	養殖用地	108.75	*
5845	雲林縣	口湖鄉	新北興段	785	6146	一般農業區	養殖用地	12.14	*
5846	雲林縣	口湖鄉	新北興段	785	6150	一般農業區	養殖用地	1,908.34	*
5847	雲林縣	口湖鄉	新北興段	785	6151	一般農業區	養殖用地	6,168.11	*
5848	雲林縣	口湖鄉	新北興段	785	6152	一般農業區	養殖用地	133.99	*
5849	雲林縣	口湖鄉	新北興段	785	6153	一般農業區	養殖用地	20.01	*
5850	雲林縣	口湖鄉	新北興段	786	6153	一般農業區	養殖用地	901.67	*
5851	雲林縣	口湖鄉	新北興段	787	6151	一般農業區	養殖用地	3,031.14	*
5852	雲林縣	口湖鄉	新北興段	787	6153	一般農業區	養殖用地	36.72	*
5853	雲林縣	口湖鄉	新北興段	790	6146	一般農業區	農牧用地	446.38	*
5854	雲林縣	口湖鄉	新北興段	791	6139	一般農業區	農牧用地	10.06	*
5855	雲林縣	口湖鄉	新北興段	791	6143	一般農業區	農牧用地	306.32	*
5856	雲林縣	口湖鄉	新北興段	791	6146	一般農業區	農牧用地	40.22	*
5857	雲林縣	口湖鄉	新北興段	792	6139	一般農業區	農牧用地	235.72	*
5858	雲林縣	口湖鄉	新北興段	792	6143	一般農業區	農牧用地	1.54	*
5859	雲林縣	口湖鄉	新北興段	793	6139	一般農業區	農牧用地	416.54	*
5860	雲林縣	口湖鄉	新北興段	794	6131	一般農業區	農牧用地	990.23	*
5861	雲林縣	口湖鄉	新北興段	794	6133	一般農業區	農牧用地	709.64	*
5862	雲林縣	口湖鄉	新北興段	794	6134	一般農業區	農牧用地	179.37	*
5863	雲林縣	口湖鄉	新北興段	794	6139	一般農業區	農牧用地	57.24	*
5864	雲林縣	口湖鄉	新北興段	794	6373	一般農業區	農牧用地	40.25	*
5865	雲林縣	口湖鄉	新北興段	797	6131	一般農業區	養殖用地	641.76	*
5866	雲林縣	口湖鄉	新北興段	798	6131	一般農業區	農牧用地	136.09	*
5867	雲林縣	口湖鄉	新北興段	798	6133	一般農業區	農牧用地	134.22	*
5868	雲林縣	口湖鄉	新北興段	798	6134	一般農業區	農牧用地	0.16	*
5869	雲林縣	口湖鄉	新北興段	798	6373	一般農業區	農牧用地	2,760.60	*
5870	雲林縣	口湖鄉	新北興段	798	6378	一般農業區	農牧用地	301.28	*
5871	雲林縣	口湖鄉	新北興段	799	6133	一般農業區	農牧用地	38.82	*
5872	雲林縣	口湖鄉	新北興段	799	6297	一般農業區	農牧用地	41.19	*
5873	雲林縣	口湖鄉	新北興段	799	6378	一般農業區	農牧用地	2,664.25	*
5874	雲林縣	口湖鄉	新北興段	799	6421	一般農業區	農牧用地	45.55	*
5875	雲林縣	口湖鄉	新北興段	802	6297	一般農業區	農牧用地	47.16	*
5876	雲林縣	口湖鄉	新北興段	802	6378	一般農業區	農牧用地	826.09	*
5877	雲林縣	口湖鄉	新北興段	803	6297	一般農業區	農牧用地	1,490.49	*
5878	雲林縣	口湖鄉	新北興段	803	6378	一般農業區	農牧用地	33.15	*
5879	雲林縣	口湖鄉	新北興段	803	6381	一般農業區	農牧用地	105.29	*
5880	雲林縣	口湖鄉	新北興段	805	6297	一般農業區	養殖用地	107.39	*

「資訊公開雲林縣口湖鄉養殖漁業經營結合綠能設施專案計畫專區範圍」									
項次	縣市	行政區	段名	地號	魚塭號	土地使用分區	土地使用類別	魚塭面積(平方公尺)	備註
5881	雲林縣	口湖鄉	新北興段	805	6381	一般農業區	養殖用地	28.21	*
5882	雲林縣	口湖鄉	新北興段	805	6383	一般農業區	養殖用地	578.07	*
5883	雲林縣	口湖鄉	新北興段	806	6297	一般農業區	養殖用地	1,384.98	*
5884	雲林縣	口湖鄉	新北興段	806	6378	一般農業區	養殖用地	329.69	*
5885	雲林縣	口湖鄉	新北興段	806	6383	一般農業區	養殖用地	681.83	*
5886	雲林縣	口湖鄉	新北興段	806	6419	一般農業區	養殖用地	12.33	*
5887	雲林縣	口湖鄉	新北興段	806	6421	一般農業區	養殖用地	38.46	*
5888	雲林縣	口湖鄉	新北興段	807	6133	一般農業區	養殖用地	1,467.81	*
5889	雲林縣	口湖鄉	新北興段	807	6139	一般農業區	養殖用地	2.49	*
5890	雲林縣	口湖鄉	新北興段	807	6421	一般農業區	養殖用地	185.83	*
5891	雲林縣	口湖鄉	新北興段	808	6133	一般農業區	養殖用地	7.54	*
5892	雲林縣	口湖鄉	新北興段	808	6139	一般農業區	養殖用地	14.54	*
5893	雲林縣	口湖鄉	新北興段	808	6378	一般農業區	養殖用地	2.72	*
5894	雲林縣	口湖鄉	新北興段	808	6420	一般農業區	養殖用地	65.18	*
5895	雲林縣	口湖鄉	新北興段	808	6421	一般農業區	養殖用地	2,799.38	*
5896	雲林縣	口湖鄉	新北興段	809	6364	一般農業區	農牧用地	1,485.53	*
5897	雲林縣	口湖鄉	新北興段	810	6363	一般農業區	農牧用地	6.59	*
5898	雲林縣	口湖鄉	新北興段	810	6364	一般農業區	農牧用地	6.23	*
5899	雲林縣	口湖鄉	新北興段	811	6139	一般農業區	農牧用地	382.73	*
5900	雲林縣	口湖鄉	新北興段	811	6363	一般農業區	農牧用地	5,148.03	*
5901	雲林縣	口湖鄉	新北興段	811	6364	一般農業區	農牧用地	994.54	*
5902	雲林縣	口湖鄉	新北興段	811	6364	一般農業區	農牧用地	122.34	*
5903	雲林縣	口湖鄉	新北興段	811	6419	一般農業區	農牧用地	990.03	*
5904	雲林縣	口湖鄉	新北興段	811	6420	一般農業區	農牧用地	5,009.94	*
5905	雲林縣	口湖鄉	新北興段	811	6421	一般農業區	農牧用地	104.98	*
5906	雲林縣	口湖鄉	新北興段	811	6422	一般農業區	農牧用地	118.93	*
5907	雲林縣	口湖鄉	新北興段	811	6422	一般農業區	農牧用地	98.98	*
5908	雲林縣	口湖鄉	新北興段	812	6139	一般農業區	養殖用地	1,779.89	*
5909	雲林縣	口湖鄉	新北興段	813	6143	一般農業區	養殖用地	337.27	*
5910	雲林縣	口湖鄉	新北興段	813	6146	一般農業區	養殖用地	83.55	*
5911	雲林縣	口湖鄉	新北興段	813	6422	一般農業區	養殖用地	3,421.40	*
5912	雲林縣	口湖鄉	新北興段	814	6146	一般農業區	養殖用地	590.55	*
5913	雲林縣	口湖鄉	新北興段	820	6363	一般農業區	農牧用地	0.02	*
5914	雲林縣	口湖鄉	新北興段	822	6364	一般農業區	農牧用地	212.39	*
5915	雲林縣	口湖鄉	新北興段	823	6364	一般農業區	農牧用地	305.33	*
5916	雲林縣	口湖鄉	新北興段	824	6364	一般農業區	農牧用地	11.75	*
5917	雲林縣	口湖鄉	新北興段	824	6383	一般農業區	農牧用地	358.54	*
5918	雲林縣	口湖鄉	新北興段	824	6419	一般農業區	農牧用地	622.95	*
5919	雲林縣	口湖鄉	新北興段	825	6381	一般農業區	農牧用地	0.00	*
5920	雲林縣	口湖鄉	新北興段	825	6382	一般農業區	農牧用地	59.24	*
5921	雲林縣	口湖鄉	新北興段	825	6383	一般農業區	農牧用地	669.16	*
5922	雲林縣	口湖鄉	新北興段	831	6387	一般農業區	農牧用地	65.10	*
5923	雲林縣	口湖鄉	新北興段	831	6390	一般農業區	農牧用地	1,037.53	*
5924	雲林縣	口湖鄉	新北興段	832	6387	一般農業區	農牧用地	1,478.64	*
5925	雲林縣	口湖鄉	新北興段	833	6382	一般農業區	農牧用地	6.80	*
5926	雲林縣	口湖鄉	新北興段	833	6383	一般農業區	農牧用地	7.07	*
5927	雲林縣	口湖鄉	新北興段	833	6387	一般農業區	農牧用地	1,852.44	*
5928	雲林縣	口湖鄉	新北興段	834	6382	一般農業區	養殖用地	312.32	*
5929	雲林縣	口湖鄉	新北興段	834	6383	一般農業區	養殖用地	727.74	*
5930	雲林縣	口湖鄉	新北興段	835	6383	一般農業區	農牧用地	27.73	*
5931	雲林縣	口湖鄉	新北興段	835	6387	一般農業區	農牧用地	2,260.77	*
5932	雲林縣	口湖鄉	新北興段	835	6388	一般農業區	農牧用地	68.06	*
5933	雲林縣	口湖鄉	新北興段	835	6388	一般農業區	農牧用地	3.83	*
5934	雲林縣	口湖鄉	新北興段	836	6387	一般農業區	農牧用地	111.32	*
5935	雲林縣	口湖鄉	新北興段	836	6388	一般農業區	農牧用地	40.60	*
5936	雲林縣	口湖鄉	新北興段	836	6390	一般農業區	農牧用地	838.54	*
5937	雲林縣	口湖鄉	新北興段	837	6390	一般農業區	農牧用地	512.62	*
5938	雲林縣	口湖鄉	新北興段	838	6388	一般農業區	養殖用地	88.97	*
5939	雲林縣	口湖鄉	新北興段	838	6390	一般農業區	養殖用地	464.81	*
5940	雲林縣	口湖鄉	新北興段	838	6395	一般農業區	養殖用地	2,425.35	*

「資訊公開雲林縣口湖鄉養殖漁業經營結合綠能設施專案計畫專區範圍」									
項次	縣市	行政區	段名	地號	魚塭號	土地使用分區	土地使用類別	魚塭面積(平方公尺)	備註
5941	雲林縣	口湖鄉	新北興段	838	6397	一般農業區	養殖用地	671.40	*
5942	雲林縣	口湖鄉	新北興段	838	6398	一般農業區	養殖用地	343.12	*
5943	雲林縣	口湖鄉	新北興段	838	6418	一般農業區	養殖用地	66.94	*
5944	雲林縣	口湖鄉	新北興段	839	6395	一般農業區	養殖用地	784.18	*
5945	雲林縣	口湖鄉	新北興段	839	6397	一般農業區	養殖用地	637.77	*
5946	雲林縣	口湖鄉	新北興段	839	6418	一般農業區	養殖用地	91.40	*
5947	雲林縣	口湖鄉	新北興段	840	6388	一般農業區	養殖用地	701.76	*
5948	雲林縣	口湖鄉	新北興段	841	6383	一般農業區	養殖用地	75.60	*
5949	雲林縣	口湖鄉	新北興段	841	6387	一般農業區	養殖用地	1.26	*
5950	雲林縣	口湖鄉	新北興段	841	6388	一般農業區	養殖用地	2,467.63	*
5951	雲林縣	口湖鄉	新北興段	841	6418	一般農業區	養殖用地	3.60	*
5952	雲林縣	口湖鄉	新北興段	841	6419	一般農業區	養殖用地	9.38	*
5953	雲林縣	口湖鄉	新北興段	842	6383	一般農業區	養殖用地	195.42	*
5954	雲林縣	口湖鄉	新北興段	842	6419	一般農業區	養殖用地	1.80	*
5955	雲林縣	口湖鄉	新北興段	843	6383	一般農業區	養殖用地	0.77	*
5956	雲林縣	口湖鄉	新北興段	843	6388	一般農業區	養殖用地	6.57	*
5957	雲林縣	口湖鄉	新北興段	843	6388	一般農業區	養殖用地	174.10	*
5958	雲林縣	口湖鄉	新北興段	843	6418	一般農業區	養殖用地	141.31	*
5959	雲林縣	口湖鄉	新北興段	843	6419	一般農業區	養殖用地	51.45	*
5960	雲林縣	口湖鄉	新北興段	844	6364	一般農業區	農牧用地	211.68	*
5961	雲林縣	口湖鄉	新北興段	844	6419	一般農業區	農牧用地	28.51	*
5962	雲林縣	口湖鄉	新北興段	845	6418	一般農業區	農牧用地	3,409.55	*
5963	雲林縣	口湖鄉	新北興段	845	6419	一般農業區	農牧用地	1,445.93	*
5964	雲林縣	口湖鄉	新北興段	846	6364	一般農業區	農牧用地	49.12	*
5965	雲林縣	口湖鄉	新北興段	847	6397	一般農業區	農牧用地	26.25	*
5966	雲林縣	口湖鄉	新北興段	847	6417	一般農業區	農牧用地	37.69	*
5967	雲林縣	口湖鄉	新北興段	849	6417	一般農業區	農牧用地	189.60	*
5968	雲林縣	口湖鄉	新北興段	850	6417	一般農業區	農牧用地	200.28	*
5969	雲林縣	口湖鄉	新北興段	853	6417	一般農業區	農牧用地	18.81	*
5970	雲林縣	口湖鄉	新北興段	855	6390	一般農業區	農牧用地	293.25	*
5971	雲林縣	口湖鄉	新北興段	855	6391	一般農業區	農牧用地	56.99	*
5972	雲林縣	口湖鄉	新北興段	855	6395	一般農業區	農牧用地	17.79	*
5973	雲林縣	口湖鄉	新北興段	855	6398	一般農業區	農牧用地	710.38	*
5974	雲林縣	口湖鄉	新北興段	856	6390	一般農業區	農牧用地	70.79	*
5975	雲林縣	口湖鄉	新北興段	857	6390	一般農業區	農牧用地	513.94	*
5976	雲林縣	口湖鄉	新北興段	858	6390	一般農業區	農牧用地	424.93	*
5977	雲林縣	口湖鄉	新北興段	858	6391	一般農業區	農牧用地	0.30	*
5978	雲林縣	口湖鄉	新北興段	860	6389	一般農業區	農牧用地	3,525.75	*
5979	雲林縣	口湖鄉	新北興段	860	6390	一般農業區	農牧用地	46.27	*
5980	雲林縣	口湖鄉	新北興段	860	6391	一般農業區	農牧用地	669.29	*
5981	雲林縣	口湖鄉	新北興段	861	6389	一般農業區	農牧用地	311.38	*
5982	雲林縣	口湖鄉	新北興段	862	6389	一般農業區	農牧用地	274.59	*
5983	雲林縣	口湖鄉	新北興段	862	6391	一般農業區	農牧用地	7.75	*
5984	雲林縣	口湖鄉	新北興段	863	6389	一般農業區	農牧用地	345.23	*
5985	雲林縣	口湖鄉	新北興段	863	6391	一般農業區	農牧用地	1,118.24	*
5986	雲林縣	口湖鄉	新北興段	864	6390	一般農業區	養殖用地	39.77	*
5987	雲林縣	口湖鄉	新北興段	864	6390	一般農業區	養殖用地	30.01	*
5988	雲林縣	口湖鄉	新北興段	864	6391	一般農業區	養殖用地	1,903.41	*
5989	雲林縣	口湖鄉	新北興段	864	6398	一般農業區	養殖用地	948.12	*
5990	雲林縣	口湖鄉	新北興段	865	6389	一般農業區	養殖用地	0.17	*
5991	雲林縣	口湖鄉	新北興段	865	6389	一般農業區	養殖用地	1.05	*
5992	雲林縣	口湖鄉	新北興段	865	6389	一般農業區	養殖用地	4.24	*
5993	雲林縣	口湖鄉	新北興段	865	6389	一般農業區	養殖用地	1.30	*
5994	雲林縣	口湖鄉	新北興段	865	6391	一般農業區	養殖用地	352.43	*
5995	雲林縣	口湖鄉	新北興段	865	6398	一般農業區	養殖用地	1,075.91	*
5996	雲林縣	口湖鄉	新北興段	866	6153	一般農業區	農牧用地	747.96	*
5997	雲林縣	口湖鄉	新北興段	867	6153	一般農業區	養殖用地	2,204.16	*
5998	雲林縣	口湖鄉	新北興段	868	6153	一般農業區	養殖用地	4,279.45	*
5999	雲林縣	口湖鄉	新北興段	873	6153	一般農業區	農牧用地	2.81	*
6000	雲林縣	口湖鄉	新北興段	879	6153	一般農業區	養殖用地	231.88	*



「資訊公開雲林縣口湖鄉養殖漁業經營結合綠能設施專案計畫專區範圍」									
項次	縣市	行政區	段名	地號	魚塭號	土地使用分區	土地使用類別	魚塭面積(平方公尺)	備註
6001	雲林縣	口湖鄉	新北興段	921	7824	一般農業區	養殖用地	113.12	*
6002	雲林縣	口湖鄉	新北興段	924	7824	一般農業區	養殖用地	138.21	*
6003	雲林縣	口湖鄉	新北興段	926	7824	一般農業區	養殖用地	545.97	*
6004	雲林縣	口湖鄉	新北興段	927	7824	一般農業區	養殖用地	3,834.77	*
6005	雲林縣	口湖鄉	新北興段	927	7905	一般農業區	養殖用地	1.13	*
6006	雲林縣	口湖鄉	新北興段	928	7824	一般農業區	養殖用地	17.67	*
6007	雲林縣	口湖鄉	新北興段	929	7824	一般農業區	農牧用地	80.64	*
6008	雲林縣	口湖鄉	新北興段	929	7907	一般農業區	農牧用地	1.45	*
6009	雲林縣	口湖鄉	新北興段	930	7824	一般農業區	農牧用地	219.48	*
6010	雲林縣	口湖鄉	新北興段	930	7905	一般農業區	農牧用地	1.49	*
6011	雲林縣	口湖鄉	新北興段	930	7906-3	一般農業區	農牧用地	5.74	*
6012	雲林縣	口湖鄉	新北興段	931	7824	一般農業區	養殖用地	23.50	*
6013	雲林縣	口湖鄉	新北興段	931	7906-3	一般農業區	養殖用地	1.83	*
6014	雲林縣	口湖鄉	新北興段	932	6403	一般農業區	農牧用地	241.64	*
6015	雲林縣	口湖鄉	新北興段	932	7905	一般農業區	農牧用地	299.06	*
6016	雲林縣	口湖鄉	新北興段	932	7906-2	一般農業區	農牧用地	7.67	*
6017	雲林縣	口湖鄉	新北興段	932	7906-3	一般農業區	農牧用地	54.84	*
6018	雲林縣	口湖鄉	新北興段	941	6400	一般農業區	農牧用地	6.33	*
6019	雲林縣	口湖鄉	新北興段	942	6400	一般農業區	農牧用地	282.62	*
6020	雲林縣	口湖鄉	新北興段	943	6400	一般農業區	農牧用地	29.04	*
6021	雲林縣	口湖鄉	新北興段	950	6403	一般農業區	農牧用地	488.30	*
6022	雲林縣	口湖鄉	新北興段	952	6403	一般農業區	養殖用地	2,353.25	*
6023	雲林縣	口湖鄉	新北興段	953	7824	一般農業區	養殖用地	54.30	*
6024	雲林縣	口湖鄉	新北興段	953	7905	一般農業區	養殖用地	66.00	*
6025	雲林縣	口湖鄉	新北興段	953	7906	一般農業區	養殖用地	89.70	*
6026	雲林縣	口湖鄉	新北興段	953	7906-1	一般農業區	養殖用地	236.18	*
6027	雲林縣	口湖鄉	新北興段	953	7906-2	一般農業區	養殖用地	128.67	*
6028	雲林縣	口湖鄉	新北興段	953	7906-3	一般農業區	養殖用地	103.78	*
6029	雲林縣	口湖鄉	新北興段	953	7906-4	一般農業區	養殖用地	77.65	*
6030	雲林縣	口湖鄉	新北興段	953	7906-5	一般農業區	養殖用地	57.86	*
6031	雲林縣	口湖鄉	新北興段	954	7907	一般農業區	養殖用地	593.74	*
6032	雲林縣	口湖鄉	新北興段	954	7906-4	一般農業區	養殖用地	2.77	*
6033	雲林縣	口湖鄉	新北興段	955	7906	一般農業區	養殖用地	116.54	*
6034	雲林縣	口湖鄉	新北興段	955	7906-4	一般農業區	養殖用地	121.78	*
6035	雲林縣	口湖鄉	新北興段	955	7906-5	一般農業區	養殖用地	63.18	*
6036	雲林縣	口湖鄉	新北興段	956	7906	一般農業區	農牧用地	43.13	*
6037	雲林縣	口湖鄉	新北興段	956	7906-4	一般農業區	農牧用地	23.72	*
6038	雲林縣	口湖鄉	新北興段	956	7906-5	一般農業區	農牧用地	41.70	*
6039	雲林縣	口湖鄉	新北興段	957	6400	一般農業區	養殖用地	0.35	*
6040	雲林縣	口湖鄉	新北興段	957	6402	一般農業區	養殖用地	2,203.31	*
6041	雲林縣	口湖鄉	新北興段	957	6403	一般農業區	養殖用地	234.72	*
6042	雲林縣	口湖鄉	新北興段	958	6400	一般農業區	養殖用地	3,970.69	*
6043	雲林縣	口湖鄉	新北興段	958	6402	一般農業區	養殖用地	29.58	*
6044	雲林縣	口湖鄉	新北興段	958	6403	一般農業區	養殖用地	1.04	*
6045	雲林縣	口湖鄉	新北興段	959	6400	一般農業區	養殖用地	2,635.06	*
6046	雲林縣	口湖鄉	新北興段	959	6401	一般農業區	養殖用地	4.25	*
6047	雲林縣	口湖鄉	新北興段	960	6400	一般農業區	養殖用地	506.61	*
6048	雲林縣	口湖鄉	新北興段	960	6401	一般農業區	養殖用地	0.03	*
6049	雲林縣	口湖鄉	新北興段	961	6400	一般農業區	養殖用地	6.47	*
6050	雲林縣	口湖鄉	新北興段	961	6401	一般農業區	養殖用地	1,200.92	*
6051	雲林縣	口湖鄉	新北興段	961	6402	一般農業區	養殖用地	199.56	*
6052	雲林縣	口湖鄉	新北興段	962	6401	一般農業區	養殖用地	69.62	*
6053	雲林縣	口湖鄉	新北興段	963	6400	一般農業區	農牧用地	0.06	*
6054	雲林縣	口湖鄉	新北興段	963	6401	一般農業區	農牧用地	203.09	*
6055	雲林縣	口湖鄉	新北興段	964	6400	一般農業區	農牧用地	0.00	*
6056	雲林縣	口湖鄉	新北興段	964	6401	一般農業區	農牧用地	38.74	*
6057	雲林縣	口湖鄉	新北興段	965	6400	一般農業區	農牧用地	739.63	*
6058	雲林縣	口湖鄉	新北興段	965	6401	一般農業區	農牧用地	1.56	*
6059	雲林縣	口湖鄉	新北興段	966	6400	一般農業區	農牧用地	128.93	*
6060	雲林縣	口湖鄉	新北興段	967	6400	一般農業區	農牧用地	219.70	*

「資訊公開雲林縣口湖鄉養殖漁業經營結合綠能設施專案計畫專區範圍」									
項次	縣市	行政區	段名	地號	魚塭號	土地使用分區	土地使用類別	魚塭面積(平方公尺)	備註
6061	雲林縣	口湖鄉	新北興段	967	6417	一般農業區	農牧用地	85.19	*
6062	雲林縣	口湖鄉	新北興段	970	6417	一般農業區	農牧用地	1,857.74	*
6063	雲林縣	口湖鄉	新北興段	971	6417	一般農業區	農牧用地	2,010.96	*
6064	雲林縣	口湖鄉	新北興段	972	6417	一般農業區	農牧用地	117.49	*
6065	雲林縣	口湖鄉	新北興段	973	6417	一般農業區	農牧用地	17.34	*
6066	雲林縣	口湖鄉	新北興段	976	6413	一般農業區	農牧用地	75.80	*
6067	雲林縣	口湖鄉	新北興段	976	6417	一般農業區	農牧用地	114.29	*
6068	雲林縣	口湖鄉	新北興段	977	6417	一般農業區	農牧用地	826.57	*
6069	雲林縣	口湖鄉	新北興段	977-1	6413	一般農業區	農牧用地	144.99	*
6070	雲林縣	口湖鄉	新北興段	977-1	6417	一般農業區	農牧用地	159.56	*
6071	雲林縣	口湖鄉	新北興段	978	6411	一般農業區	農牧用地	76.23	*
6072	雲林縣	口湖鄉	新北興段	978	6413	一般農業區	農牧用地	71.25	*
6073	雲林縣	口湖鄉	新北興段	979	6413	一般農業區	農牧用地	66.47	*
6074	雲林縣	口湖鄉	新北興段	979	6416	一般農業區	農牧用地	1.44	*
6075	雲林縣	口湖鄉	新北興段	979	6417	一般農業區	農牧用地	2,451.68	*
6076	雲林縣	口湖鄉	新北興段	979-1	6413	一般農業區	農牧用地	2,010.60	*
6077	雲林縣	口湖鄉	新北興段	979-1	6416	一般農業區	農牧用地	128.12	*
6078	雲林縣	口湖鄉	新北興段	979-1	6417	一般農業區	農牧用地	0.17	*
6079	雲林縣	口湖鄉	新北興段	980	6408	一般農業區	養殖用地	45.01	*
6080	雲林縣	口湖鄉	新北興段	980	6416	一般農業區	養殖用地	2,242.87	*
6081	雲林縣	口湖鄉	新北興段	980	6417	一般農業區	養殖用地	104.99	*
6082	雲林縣	口湖鄉	新北興段	981	6408	一般農業區	養殖用地	28.57	*
6083	雲林縣	口湖鄉	新北興段	981	6416	一般農業區	養殖用地	464.52	*
6084	雲林縣	口湖鄉	新北興段	981	6417	一般農業區	養殖用地	4.10	*
6085	雲林縣	口湖鄉	新北興段	982	6400	一般農業區	農牧用地	23.50	*
6086	雲林縣	口湖鄉	新北興段	982	6408	一般農業區	農牧用地	5.75	*
6087	雲林縣	口湖鄉	新北興段	982	6416	一般農業區	農牧用地	9.95	*
6088	雲林縣	口湖鄉	新北興段	982	6417	一般農業區	農牧用地	3,019.36	*
6089	雲林縣	口湖鄉	新北興段	983	6417	一般農業區	農牧用地	492.67	*
6090	雲林縣	口湖鄉	新北興段	984	6417	一般農業區	農牧用地	360.35	*
6091	雲林縣	口湖鄉	新北興段	986	6400	一般農業區	農牧用地	169.65	*
6092	雲林縣	口湖鄉	新北興段	986	6417	一般農業區	農牧用地	3,095.89	*
6093	雲林縣	口湖鄉	新北興段	987	6400	一般農業區	養殖用地	258.40	*
6094	雲林縣	口湖鄉	新北興段	988	6400	一般農業區	養殖用地	1,846.97	*
6095	雲林縣	口湖鄉	新北興段	989	6400	一般農業區	養殖用地	218.80	*
6096	雲林縣	口湖鄉	新北興段	989	6401	一般農業區	養殖用地	10.22	*
6097	雲林縣	口湖鄉	新北興段	990	6400	一般農業區	養殖用地	1,315.99	*
6098	雲林縣	口湖鄉	新北興段	991	6400	一般農業區	養殖用地	5.60	*
6099	雲林縣	口湖鄉	新北興段	991	6417	一般農業區	養殖用地	1,127.95	*
6100	雲林縣	口湖鄉	新北興段	992	6408	一般農業區	養殖用地	989.08	*
6101	雲林縣	口湖鄉	新北興段	992	6417	一般農業區	養殖用地	81.42	*
6102	雲林縣	口湖鄉	新北興段	993	6408	一般農業區	養殖用地	1,309.87	*
6103	雲林縣	口湖鄉	新北興段	993	6417	一般農業區	養殖用地	18.68	*
6104	雲林縣	口湖鄉	新北興段	993	6417	一般農業區	養殖用地	5.09	*
6105	雲林縣	口湖鄉	新北興段	994	6408	一般農業區	養殖用地	213.70	*
6106	雲林縣	口湖鄉	新北興段	995	6408	一般農業區	農牧用地	604.48	*
6107	雲林縣	口湖鄉	新北興段	995	6416	一般農業區	農牧用地	25.39	*
6108	雲林縣	口湖鄉	新北興段	996	6408	一般農業區	農牧用地	39.05	*
6109	雲林縣	口湖鄉	新北興段	996	6413	一般農業區	農牧用地	322.41	*
6110	雲林縣	口湖鄉	新北興段	996	6416	一般農業區	農牧用地	7.27	*
6111	雲林縣	口湖鄉	新北興段	997	6411	一般農業區	農牧用地	598.67	*
6112	雲林縣	口湖鄉	新北興段	997	6413	一般農業區	農牧用地	120.18	*
6113	雲林縣	口湖鄉	謝厝寮段	485-6	2326	一般農業區	養殖用地	1,325.09	
備註*為涉及陸域緩衝區，待「雲林可行性規畫報告」公告後始得申請									