

嘉義縣布袋鎮及義竹鄉養殖漁業
經營結合綠能設施專案計畫(增訂)

經濟部能源局

中華民國 111 年 4 月

「嘉義縣布袋鎮及義竹鄉養殖漁業經營結合綠能設施專案計畫」 修正內容說明

- 一、嘉義縣布袋鎮及義竹鄉養殖漁業經營結合綠能設施專案計畫」依行政院農業委員會於 110 年 9 月 3 日農授漁字第 1100235969 號函審查核准，資訊公開面積 1,119.06 公頃。
- 二、本次新增公告範圍計 679.15 公頃，主要配合議題辨認報告分區原為「待分區」，及緊鄰漁電共生專區之零碎土地(塹堤)，說明如下：
 - (一)議題辨認報告原「待分區」：部分範圍業經內政部 111 年 3 月 11 日台內營字第 1110803751 號函認定符合「一級海岸保護區以外特定區位利用管理辦法」第 8 條第 1 項第 6 款規定，其範圍可設置漁電共生設施，納回「關注減緩區」範圍，計 671.60 公頃。
 - (二)緊鄰漁電共生專區之零碎土地(塹堤)：依本部能源局 111 年 3 月 14 日能技字第 11106003970 號函檢送 111 年 2 月 24 日「嘉義縣漁電共生環社檢核研商會議」會議結論辦理，盤點緊鄰漁電共生專區之零碎土地，確認土地使用符合農業用地定義，依循其鄰近環境與社會議題辨認結果，新增為「關注減緩區」，計 7.55 公頃。

「嘉義縣布袋鎮及義竹鄉養殖漁業經營結合綠能設施專案計畫」

110 年 7 月 28 日聯席審查會議審查意見修正回應對照表

審查委員意見				
發言 單位	發言內容	修訂處		回覆說明
		章節	頁次	
委員 一	查嘉義地區虱目魚池每公頃放養量一般在 1 萬至 1.5 萬尾之間，惟專案計畫 p.2-19，虱目魚苗放養密度 1,500-2,000 尾/公頃，顯不符合專養(淺坪)虱目魚之密度，似乎是誤植文蛤池混養虱目魚(工作魚)之密度，建議再查明與修正。	2.3.2	2-19	感謝委員建議，已依意見修正為每公頃 10,000-15,000 放養量。
委員 二	(一)就現行規範，為避免真種電假養魚情況發生，太陽能須設置於每一個養殖池，但就成本、效益、安全考量，未來是否就能就查核制度進行強化及規範，太陽能設備是否能集中於單一池塘，並做為蓄水池，進而提昇養殖產業競爭力。	-	-	感謝委員建議，本計畫屬原則性規範，實體配置將由個案設計、地方政府進行容許審查。
	(二)鼓勵光電業者能就行銷及養殖技術與專家學者合作，協助養殖產業升級。	1.2	1-4	感謝委員建議，相關概念已在辦理目的有所著墨。
委員 三	(一)專案計畫中，就太陽能設施已有考慮耐風、耐蝕等，但仍需再提醒業者，因沿海養殖區受風面大、鹽分高，在設計及材料使用上仍請業者參照強度較高之耐風、耐蝕標準為之，以免無法因應颱風或極端氣候造成養殖區域的損害。	2.2	2-4	感謝委員建議，已於本計畫再次強調設置者應因應當地環境選用適宜設計與材料。
	(二)施工、整地、整池時，應依規範進行，漁塭不得填埋不符規範的廢棄	2.2.3.2	2-13	感謝委員建議，已補充至

	物質。			施工規範。
	(三) 外界對於勞工權益議題非常在意，因此在未來漁電共生案場施工及營運期間所引入的勞工，尤其是外籍移工，請留意並依規定僱用及注意其權益保障。	2.3	2-18	感謝委員建議，已補充此概念至漁電共生養殖經營原則。

嘉義縣布袋鎮及義竹鄉養殖漁業經營 結合綠能設施專案計畫

目 錄

第一章 前言	1-1
1.1 辦理依據	1-1
1.2 辦理目的	1-4
第二章 養殖漁業經營結合綠能設施可行性評估	2-1
2.1 區位養殖經營情形	2-1
2.2 工程規劃原則	2-5
2.3 漁電共生養殖經營原則	2-17
第三章 結論	3-1
附錄一：農委會盤點較無生態疑慮且養殖魚塭區塊化範圍	4-2
附錄二：可優先推動漁業經營結合綠能之區位範圍(109 年)	4-4
附錄三：全台魚塭及養殖漁業生產區圖資電子檔	4-7
附錄四：可優先推動漁業經營結合綠能之區位範圍(110 年)	4-8
附錄五：養殖漁業經營結合綠能設施專案計畫(核定版)	4-12
附錄六：得將支撐架設立於魚塭內之函釋	4-15
附錄七：太陽光電發電系統竣工查驗表	4-16
附錄八：養殖漁業經營結合綠能設施養殖事實認定標準	4-18
附錄九：行政院農委會水試所模擬養殖結合綠能設施試驗	4-19
附錄十：專案計畫推動之區位範圍	4-21

圖目錄

圖 1-1：環社檢核操作流程及區域劃分基準	1-3
圖 2-1：布袋鎮義竹鄉減緩區養殖魚塭現況分布圖	2-1
圖 2-2：新增布袋鎮義竹鄉關注減緩區養殖魚塭現況分布圖	2-2
圖 2-3：塭堤型示意圖	2-6
圖 2-4：塭堤型俯視示意圖	2-6
圖 2-5：立柱型示意圖	2-7
圖 2-6：立柱型俯視示意圖	2-7
圖 2-7：浮筏型示意圖	2-9
圖 2-8：浮筏型俯視示意圖	2-9
圖 2-9：綠能設施案場設施遮蔽計算示意圖	2-11
圖 2-10：七股虱目魚繁養殖試驗場水溫長期監測變化曲線圖	2-20
圖 2-11：學甲虱目魚繁養殖試驗場水溫長期監測變化曲線圖	2-21
圖 2-12：學甲虱目魚體長成長表現	2-21
圖 2-13：學甲虱目魚體重成長表現	2-22
圖 2-14：近十年台灣地區文蛤養殖產量之變化(單位：公噸)	2-23
圖 2-15：文蛤池實驗案場立柱型俯視示意圖	2-25
圖 2-16：池水水溫折線比較圖	2-26
圖 2-17：文蛤平均體重之月變化	2-27
圖 2-18：吳郭魚實驗案場浮筏型俯視示意圖	2-29
圖 2-19：吳郭魚實驗體長折線圖	2-29
圖 2-20：吳郭魚實驗體重折線圖	2-30

表目錄

表 2-1：關注減緩區養殖現況統計	2-2
表 2-2：關注減緩區養殖物種統計	2-3
表 2-3：魚塭塭堤型建議規格	2-6
表 2-4：魚塭立柱型建議規格	2-8
表 2-5：魚塭浮筏型建議規格	2-9
表 2-6：魚塭設置太陽光電各階段施作注意事項	2-12
表 2-7：水試所文蛤養殖試驗成長結果	2-27

第一章 前言

我國 108 年 4 月 12 日修正「再生能源發展條例」第 1 條¹揭示全條例宗旨並為我國現行能源政策之基石：為推廣再生能源利用，增進能源多元化，改善能源結構，降低溫室氣體排放，改善環境品質，帶動相關產業及增進國家永續發展。參酌立法理由究其根本在於提升我國能源自主與安全，改善能源結構，並降低溫室氣體排放。本此，政府推動一系列綠能政策，以求與國際潮流接軌。

目前我國能源轉型政策以「減煤、增氣、展綠、非核」之潔淨能源為規劃原則。²其中在「展綠」上，經濟部訂定 2025 年再生能源發電占比應達 20%，預計 2025 年太陽光電推動裝置容量達 20GW，並以屋頂型 8GW、地面型 12GW 為推動路徑。

在太陽光電推動策略上，為使我國土地及建築物達到最有效率之利用，政府建立「產業園區」、「畜、農、漁電共生」、「中央與地方共同推動」三大發展主軸。畜、農、漁電共生，係以畜禽養殖、農業種植及漁業養殖場域結合太陽光電設置，以不影響農業之前提，帶動能源分散式供應。³其中，漁電共生，更以「農漁為本、綠電加值」為核心價值。⁴帶動漁業升級、創造在地就業經濟、優化養殖技術環境、永續土地發展利用，帶動漁業與綠能共生共榮。⁵

1.1 辦理依據

依農業發展條例第 8 條之 1 之立法目的，為確保農地農用，法律授權行政院農委會（下稱農委會）發布「申請農業用地作農業設施容許使用審查辦法」（下稱容許辦法），規範農業設施設置方式及

¹ 《再生能源發展條例》，第 1 條，（民國 108 年），取自：

<https://law.moj.gov.tw/LawClass/LawAll.aspx?pcode=J0130032>，最後造訪：2021 年 06 月 11 日。

² 經濟部/政策計畫/重大政策，2021 展綠、增氣、減煤、非核，取自：

https://www.moea.gov.tw/MNS/populace/Policy/Policy.aspx?menu_id=32800&policy_id=9，最後造訪日，2021 年 06 月 11 日。

³ 經濟部能源局（2021），109 年太陽光電 6.5GW 達標計畫（核定本）（PDF）（第 6 頁），取自：https://www.moeaboe.gov.tw/ECW/populace/content/wHandMenuFile.ashx?file_id=7138，最後造訪：2021 年 06 月 11 日。

⁴ 「農業為本、綠能加值」推動太陽光電設置，經濟部/本部新聞（2021）。最後造訪：2021 年 06 月 11 日，取自：

https://www.moea.gov.tw/MNS/populace/news/News.aspx?kind=1&menu_id=40&news_id=88270，最後造訪：2021 年 06 月 11 日。

⁵ 推動漁電共生，養殖為主、綠能加值。行政院農業委員會漁業署。最後造訪：2021 年 6 月 11 日，取自 <https://www.fa.gov.tw/cht/NewsPaper/content.aspx?id=2770&chk=449d767e-0dcf-4fb7-ba51-0eb46bc0a70c>，最後造訪：2021 年 06 月 11 日。

類型。其中容許辦法中第 29 條第 1 項規定，非附屬設置於農業設施之地面型綠能設施，除位於該辦法第 30 條規定之區位者外，以結合農業經營且符合下列情形之一者為限：

一、中央能源主管機關、直轄市、縣（市）主管機關或國營事業所定推動農業經營結合綠能之專案計畫範圍內，並符合其計畫措施。

二、可優先推動漁業經營結合綠能之區位範圍。

前揭第 29 條第 1 項第 2 款中所稱「可優先推動漁業經營結合綠能之區位範圍」即為先行區。在推動漁電共生過程中，政府首先依本款推動相關事宜，先行區之辦理方式，應由中央主管機關盤點具漁業經營結合綠能之可行區位，送中央能源主管機關辦理環境與社會檢核機制作業後，由中央能源主管機關會同中央主管機關公告。根據本款，為提供可行性區位快速篩選之合適基礎，109 年農委會盤點全國魚塭中較無生態疑慮且養殖魚塭區塊化範圍（詳附錄一），作為具漁業經營結合綠能之可行區位基礎圖資，送交經濟部推動環境社會檢核機制（以下簡稱環社檢核），以完成區位可行性評估。於同年 10 月至 12 月經濟部與農委會分批公告彰化縣、雲林縣、嘉義縣、台南市、高雄市及屏東縣「可優先推動漁業經營結合綠能之區位範圍」（先行區）達 4,702 公頃（詳附錄二）。

後續配合漁電共生整體目標，並引導業者於適宜區位設置太陽光電，經濟部規劃擴大推動漁電共生專區區位範圍。依農委會 110 年 2 月 1 日漁四字第 1101249422 號函（詳附錄三）所提供之全台魚塭及養殖漁業生產區圖資，排除 109 年已公告較無生態疑慮之先行區 4702 公頃範圍後，再經由議題辨認將各縣市行政區之魚塭範圍劃分級為優先區、關注減緩區及迴避區（詳圖 1-1）。依此一分級，優先區比照先行區，增列入容許辦法第 29 條第 1 項第 2 款可優先推動漁業經營結合綠能之區位，後於電業申設程序需提出環境友善措施。而關注減緩區因具有環境敏感議題，應適用第 29 條第 1 項第 1 款由經濟部提出專案計畫，未來電業設置申請人必須符合專案計畫措施方得設置，申請人需針對該區環境生態敏感議題提出環境因應對策。最後迴避區則屬法令禁止開發，排除於專區提案及資訊公開範圍。

經濟部業於 110-111 年公告雲林縣、嘉義縣、台南市、高雄市及屏

東縣 5 縣市之漁電共生非先行區，公開台南學甲區 678.9 公頃(110 年 5 月 31 日資訊公開 320.74 公頃、同年 6 月 16 日經濟部與農委會會銜公告 358.16 公頃)；嘉義縣布袋鎮及義竹鄉 1,920.28 公頃(110 年 9 月 9 日資訊公開 1,119.06 公頃、同年 9 月 28 日經濟部與農委會會銜公告 801.22 公頃)；高雄市茄萣區、湖內區、路竹區、岡山區及阿蓮區 1,456.51 公頃(110 年 10 月 6 日資訊公開 279.52 公頃、同年 10 月 18 日經濟部與農委會會銜公告 1,176.99 公頃)；高雄市永安區、彌陀區及梓官區 1,081.06 公頃(110 年 10 月 6 日資訊公開 112.72 公頃、同年 10 月 21 日經濟部與農委會會銜公告 968.34 公頃)；屏東縣新園鄉、東港鎮及林邊鄉 591.13 公頃(110 年 10 月 6 日資訊公開 315.52 公頃、同年 10 月 19 日經濟部與農委會會銜公告 275.61 公頃)；雲林縣口湖鄉及四湖鄉 1,936.26 公頃(110 年 10 月 29 日資訊公開 616.60 公頃、同年 11 月 11 日經濟部與農委會會銜公告 1,319.66 公頃)、高雄市路竹區、岡山區、阿蓮區及彌陀區 111 年 1 月 20 日經濟部與農委會會銜公告 30.15 公頃、嘉義縣義竹鄉 111 年 3 月 9 日經濟部與農委會會銜公告 3.72 公頃 (詳附錄四、附錄五)。



資料來源：110 年 4 月 9 日漁電共生環境與社會檢核培力工作坊(第 1 場)

圖 1-1：環社檢核操作流程及區域劃分基準

針對非先行區之漁電共生區域，應依容許使用辦法第 29 條第 1 項第 1 款提出農業經營結合綠能之專案計畫，其內容尚須敘明以下事項，送中央主管機關審查核准⁶：

- 一、計畫推動之區位範圍
- 二、農業經營與綠能設施結合利用之規劃及農產業可行性之評估說明。
- 三、計畫內相關設施之空間配置。

依前述分區方式可知，因優先區與先行區相同，毋須撰擬專案計畫以獲核准，而迴避區屬法令禁止開發區域並不在本計畫討論之列，可適用使用辦法第 29 條第 1 項第 1 款之區位僅有關注減緩區。故本專案計畫即以已經環社檢核議題辨認之關注減緩區為主，以該區位中位於容許使用辦法第 2 條所列之魚塭現行養殖狀態，就其與綠能設施結合利用之可行性評估說明撰寫。

1.2 辦理目的

我國政府於 105 年 10 月 27 日通過「5+2」創新產業之一的「綠能科技產業創新方案」，帶動我國綠能科技及產業發展，其「前瞻基礎建設計畫」中之綠能建設，主要以兼顧能源安全、環境永續及綠色經濟為目標，推動主軸為節能、儲能、創能及系統整合四大面向，並於同年推動「太陽光電 2 年推動計畫」，達成 1.52GW 短期目標，期望逐步達成非核家園。

立法院已於 108 年 5 月 1 日公告「再生能源發展條例」部分條文之最新修正規範，確立於 114 年再生能源電設備推廣目標總量達 27GW，並明確規劃太陽光電政策目標及推動路徑，114 年目標為 20GW，其中 8GW 為屋頂型，12GW 為地面型。

為加速推動太陽光電設置，政府積極擴大盤點可設置地面型太陽光電之場址，主要優先推動於可複合式利用或低度利用之土地，並鼓勵以活化土地及土地多元利用為原則。現已規劃推動如不利農業經營區、掩埋場、漁電共生等，其中「漁電共生」，以不影響既有農業經營為原則，並秉持「農地農用」及「農漁為本、綠能加值」

⁶ 申請農業用地作農業設施容許使用審查辦法辦法，第 29 條第 2 項（民國 110 年），取自 <https://law.moj.gov.tw/LawClass/LawAll.aspx?pcode=M0020022>，最後造訪：2021 年 06 月 11 日。

之精神，將農業經營與綠能設施相結合，創造土地加值效益。

目前經濟部及農委會已推動漁電共生專區先行區，包含臺南市、嘉義縣、高雄市、屏東縣、彰化縣及雲林縣等六縣市，盤點較無生態疑慮之養殖魚塭，導入環境與社會檢核機制，排除環境敏感區域，擇定優先推動之區位，引導並協助業者於較適宜之區位設置太陽光電，以利於整體政策目標及產業發展。經濟部刻正規劃複製示範經驗，並擴大推動漁電共生非先行區，持續朝向兼顧農業發展並邁向潔淨能源發展。

漁電共生除可增加綠電設置量外，對於養殖漁業亦有加值效益，創造多贏：

1. 增加土地多元收益、減少土地管理成本：

光電業者以綠電收益提供較高租金予地主，並協助管理漁場，減少土地管理成本。

2. 保障養殖工作、改善養殖環境：

綠電躉售 20 年，將保障養殖業者持續養殖 20 年，且投入部分綠電收益改善養殖環境，如導入智慧養殖技術，結合光電設施監視系統、投餌機及水質監測預警(科技)設備，促進漁業升級，以活絡在地產業。亦可改善養殖場域，包括堤岸材質重整、加固塭體減少農損、更新進排水及電力系統，增加工作安全性。另因應氣候調節，夏天可降低溫度適度遮蔭減少蒸發，並可隔熱 3 至 5 度，減緩水體鹽化、優養化，穩定水質；冬天則可利用綠能設施快速搭建防風棚能保溫 3 至 5 度，避免低溫寒害災情。

爰此，本計畫以嘉義縣布袋鎮及義竹鄉區域，經議題辨認篩選出關注減緩區，作為推動漁業經營結合地面型太陽光電設施專區之一。以落實能源轉型為目標，同時保障漁民權益、確保漁業生產；並且接軌國際供應鏈的新標準，強化臺灣在國際供應鏈的競爭優勢，達多贏效益。

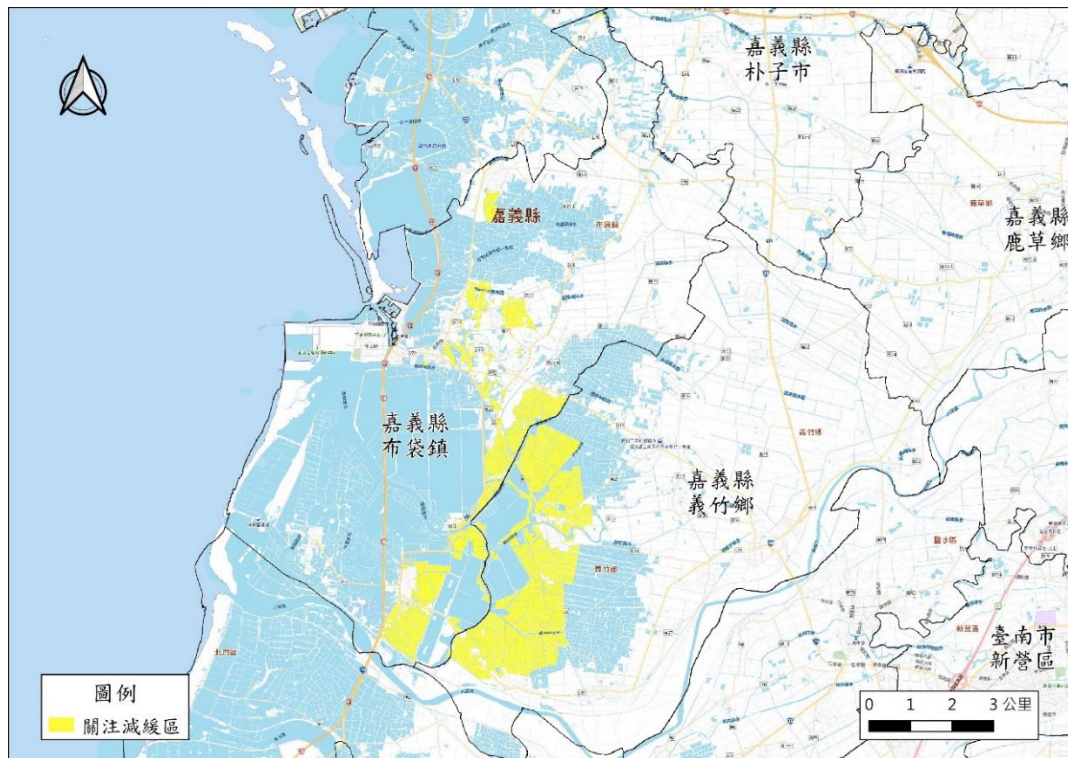
第二章 養殖漁業經營結合綠能設施可行性評估

2.1 區位養殖經營情形

2.1.1 養殖現況

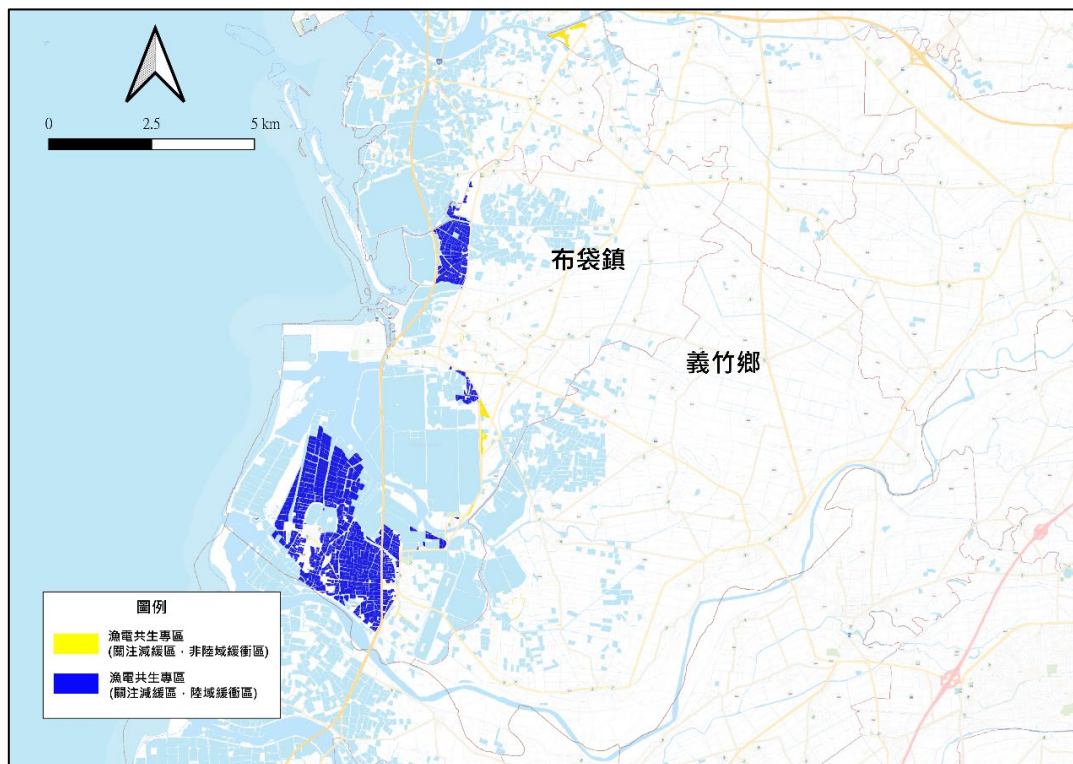
據水試所資料提供，全國陸域養殖面積前十大養殖物種為虱目魚、文蛤、吳郭魚、石斑、金目鱸、七星鱸、午仔魚、烏魚、白蝦、泰國蝦。恰分布於彰化、雲林、嘉義、台南、高雄、屏東等六縣市，與有強日照的範圍重疊而具有同時發展太陽光電的潛力。

本計畫所在區域即在前述強日照範圍中的嘉義縣，依農委會漁業署 110 年 2 月 1 日漁四字第 1101249422 號函所提供全台魚塭及養殖漁業生產區圖資電子檔，後經環社檢核議題辨認區位分級後，本專案計畫範圍屬關注減緩區，爰計畫範圍依照環社檢核區位分級說明關注減緩區共計 9,651 池 1798.21 公頃，包含 110 年 9 月 3 日農授漁字第 1100235969 號函核定 8,464 池 1119.06 公頃，以及本次新增涉及沿海一般保護區經內政部及嘉義縣政府同意設置區位 1,187 池 671.60 公頃、毗鄰魚塭之塭堤土地 7.55 公頃(清冊詳附錄十)，其養殖經營現況，如下圖 2-1、圖 2-2 關注減緩區部分。



資料來源：本計畫整理繪製

圖 2-1：布袋鎮義竹鄉減緩區養殖魚塭現況分布圖



資料來源：本計畫整理繪製

圖 2-2：新增布袋鎮義竹鄉關注減緩區養殖魚塭現況分布圖

計畫範圍(關注減緩區)魚塭計 9,651 池，面積計 1,798.21 公頃。現況養殖中共 8,227 池 1,586.73 公頃、休養或廢棄池共 479 池計 53.81 公頃、空池(整池)共 899 池計 142.20 公頃、其他共 46 池 7.92 公頃、塭堤土地共 0 池 7.55 公頃，分布如表 2-1 所示。

表 2-1：關注減緩區養殖現況統計

魚塭現況	池數	面積(公頃)	占比%
現況養殖	8,227	1,586.73	88.24
休養或廢棄池	479	53.81	2.99
空池(整池)	899	142.20	7.91
其他	46	7.92	0.44
塭堤土地	0	7.55	0.42
總計	9,651	1,798.21	100.00

資料來源：本計畫整理。

2.1.2 養殖物種

本計畫範圍布袋鎮以及義竹鄉所養殖物種涵括七星鱸魚、午仔魚、文蛤、加州鱸魚、白蝦、吳郭魚、其他鱸魚、泥鰱、虱目魚、虱目魚苗越冬養殖、金目鱸、青斑（黑點、馬拉巴石斑）、烏魚、淡水長腳蝦、黃臘鯪、黑鯛、龍虎斑、龍膽石斑、鯉科魚(含草鯪魚)、鰻魚、其他鯛魚類、變身苦⁷、其他石斑及蟳蟹類、草蝦、餌料池(輪蟲)，共計 26 種 養殖物種。

就養殖物種而言，關注減緩區範圍內主要養殖虱目魚(64.04%)、文蛤(14.98%)、吳郭魚(5.72%)，剩餘 23 種零星養殖，如下表 2-2 所示。

表 2-2：關注減緩區養殖物種統計

養殖魚種	池數	面積	占比%
虱目魚	5,588	1,016.14	64.04
文蛤	190	237.75	14.98
吳郭魚	643	90.76	5.72
金目鱸	489	70.01	4.41
烏魚	235	32.78	2.07
鰻魚	227	20.57	1.30
白蝦	171	20.47	1.29
虱目魚苗越冬養殖	118	18.78	1.18
七星鱸魚	146	16.32	1.03
龍虎斑	76	14.63	0.92
龍膽石斑	71	12.84	0.81
其他鱸魚	67	9.05	0.57
加州鱸魚	56	6.63	0.42
青斑(黑點、馬拉巴石斑)	24	4.39	0.28

⁷ 學名：Scatophagus argus，中文名：金錢魚，取自

<https://fishdb.sinica.edu.tw/chi/species.php?id=382462>，最後造訪：2021 年 07 月 20 日

鯉科魚(含草鯪魚)	37	3.48	0.22
黃臘鯪	21	3.14	0.20
其他石斑	12	2.35	0.15
黑鯛	3	1.85	0.12
午仔	10	1.25	0.08
其他鯛魚類	14	1.07	0.07
泥鰱	13	0.81	0.05
草蝦	2	0.51	0.03
淡水長腳蝦	7	0.49	0.03
餌料池(輪蟲)	2	0.28	0.02
變身苦	1	0.24	0.02
蟬蟹類	4	0.14	0.01
總計	8,227	1,586.73	100.00

資料來源：本計畫整理。

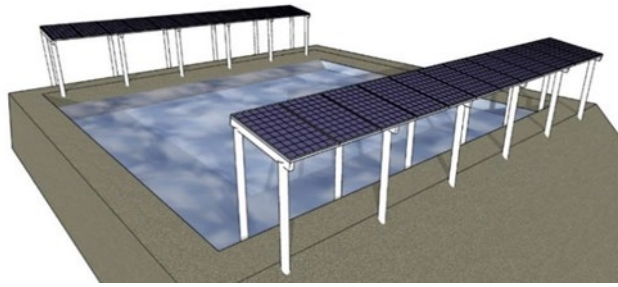
2.2 工程規劃原則

本計畫範圍將以下列內容作為施工及管理原則，因沿海養殖區受風面大、鹽分高，在設計及材料使用上請設置者特別注意參照強度較高之耐風、耐蝕標準為之，以免無法因應颱風或極端氣候造成養殖區域的損害。

2.2.1 施作類型

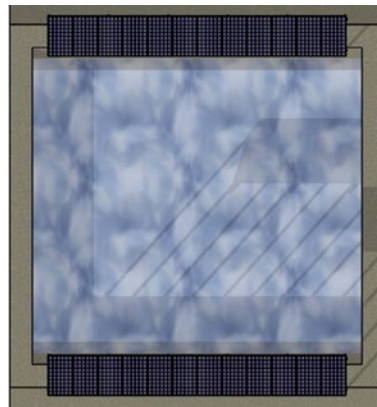
依農委會 104 年 12 月 4 日漁四字第 1041224085 號函，有關地面型太陽光電設施設置於魚塭，其支撐架應以設置於塭堤為原則；又農委會 105 年 7 月 26 日農授漁字第 1051212199 號函(詳附錄六)，若太陽光電設施在塭堤使用外須延伸至魚塭水域，並設置支撐架於養殖池中，如不影響陽光照射魚塭水體、池水生態、水中溶氧及養殖收益等，始得設置。依此，太陽光電與魚塭結合分為下列三種施作類型，無論選擇哪一類型，初期設計務必考量生物特性與生成可行性，建議可蒐集販運商或區域性網工意見，以評估可行性之方法，達成漁電共生之概念。

1. 塭堤型：係於既有土堤道路空間設置，設置方式與一般地面型相同。施作完成模擬如圖 2-3 及 2-4 所示，施作建議規格如表 2-3。



資料來源：本計畫繪製。

圖 2-3：塼堤型示意圖



資料來源：本計畫繪製。

圖 2-4：塼堤型俯視示意圖


表 2-3：魚塼塼堤型建議規格

項目	建議規格
柱高	考量整地機械作業空間，設置柱高起算點為太陽能板下緣算起建議至少達 3 公尺，且太陽能板下緣高程應高於 50 年重現期之暴潮水位。
斜率	斜率建議以 6 到 8 度範圍內為佳。
結構跨距	考量養殖實務，結構柱沿堤寬設置間距建議宜以塼堤作為設置範圍。如太陽光電設施需向外延伸至魚塼水域，並設置結構柱於養殖池內，應以塼堤兩側空間作為結構柱之可設置範圍，並以不影響漁獲採收作業及陽光照射魚塼水體、池水生態、水中溶氧及養殖收益等為原則。
支撐架與連結主件設計	應符合「建築物耐風設計規範及解說」之規定，在 32.5 公尺/秒以下地區者，須採用 32.5 公尺/秒之平均風速作為基本設計風

	速，另若高於 32.5 公尺/秒地區者，須採用各地區之平均風速作為基本設計風速，並考量陣風反應因子（G）。
支撐架金屬 基材耐蝕 性能	若採用鋼構基材，應為一般結構用鋼材（如 ASTMA709、ASTMA36、A572 等）或冷軋鋼構材外加表面防蝕處理，或耐候鋼材（如 ASTMA588，CNS4620，JISG3114 等）。
	鋼構基材表面處理，須以設置地點符合 ISO9223 之腐蝕環境分類等級，符合當地大氣、海水腐蝕環境條件等級處理基準，並施以抗腐蝕性能之表面處理如塗裝、金屬鍍層。

資料來源：本計畫整理。

2. 立柱型：由既有魚塭土地著手規劃，以設置在蓄水池為原則。考量蓄水池後續也可能改作養殖之用，應考量允許機具進入進行捕撈作業，並考量整地機械作業之空間。施作完成模擬如圖 2-5 及圖 2-6 所示，施作建議規格如表 2-4。



資料來源：本計畫繪製

圖 2-5：立柱型示意圖




資料來源：本計畫繪製

圖 2-6：立柱型俯視示意圖

表 2-4：魚塭立柱型建議規格


項目	建議規格
柱高	考量整地機械作業空間，設置柱高起算點為太陽能板下緣算起建議至少達 3 公尺，且太陽能板下緣高程應高於 50 年重現期之暴潮水位。
斜率	斜率建議以 6 到 8 度範圍內為佳。
結構跨距	考量蓄水池可能改作養殖之用，應以養殖實務作為結構跨距設置原則，考量允許機具進入池內進行捕撈作業，並考量整地機械作業空間，結構柱設置間距應保持適當距離，並以不影響漁獲採收作業及陽光照射魚塭水體、池水生態、水中溶氧及養殖收益等為原則。
支撐架與連結主件設計	應符合「建築物耐風設計規範及解說」之規定，在 32.5 公尺/秒以下地區者，須採用 32.5 公尺/秒之平均風速作為基本設計風速，另若高於 32.5 公尺/秒地區者，須採用各地區之平均風速作為基本設計風速，並考量陣風反應因子（G）。
支撐架金屬基材耐蝕性能	若採用鋼構基材，應為一般結構用鋼材（如 ASTM A709、ASTM A36、A572 等）或冷軋鋼構材外加表面防蝕處理，或耐候鋼材（如 ASTM A588，CNS 4620，JIS G 3114 等）。 鋼構基材表面處理，須以設置地點符合 ISO 9223 之腐蝕環境分類等級，符合當地大氣、海水腐蝕環境條件等級處理基準，並施以抗腐蝕性能之表面處理如塗裝、金屬鍍層。

3. 浮筏型：浮筏型係與傳統水面型系統相同，但須提出養殖收成捕撈之可行方案、以及浮臺錨定方式。施作完成模擬如圖 2-7 及圖 2-8 所示，施作建議規格如表 2-5。



資料來源：本計畫繪製

圖 2-7：浮筏型示意圖



資料來源：本計畫繪製

圖 2-8：浮筏型俯視示意圖

表 2-5：魚塭浮筏型建議規格

項目	建議規格
浮臺材質	應採用高密度聚乙烯(HighDensityPolyethylene,HDPE)材料。
結構分析	錨碇結構設計需輔以風洞實驗數據進行載重計算與分析。
支撐架與連結主件設計	應符合「建築物耐風設計規範及解說」之規定，在 32.5 公尺/秒以下地區者，須採用 32.5 公尺/秒之平均風速作為基本設計風速，另若高於 32.5 公尺/秒地區者，須採用各地區之平均風速作為基本設計風速，並考量陣風反應因子（G）。
支撐架金屬基材耐蝕	若採用鋼構基材，應為一般結構用鋼材（如 ASTMA709、ASTMA36、A572 等）或冷軋鋼構材外加表面防蝕處理，或耐候

性能	鋼材（如 ASTM A588，CNS 4620，JIS G 3114 等）。若採用鋁合金支架，應為 6005-T5、6061-T5 之材質，並施以陽極處理，並符合結構安全要求。
	鋼構基材表面處理，須以設置地點符合 ISO 9223 之腐蝕環境分類等級，符合當地大氣、海水腐蝕環境條件等級處理基準，並施以抗腐蝕性能之表面處理如塗裝、金屬鍍層。採用鋁合金基材，其表面處理採用陽極處理厚度 14μm 以上，壓克力透明漆 7μm 以上。

資料來源：本計畫整理

2.2.2 施作範圍

依容許使用辦法第 7 條規定，所有農業設施總面積，不得超過申請設施所坐落之農業用地 40% 規定，即太陽光電板遮蔽率加計各項農業設施應不得超過農業用 40%。然當養殖池出現橫跨「多筆」地號土地之情形者，依農企字第 1080708649 號函規定⁸，其地面型綠能設施遮蔽計算方式考量同一養殖池經營之不可分性，雖綠能設施僅坐落該養殖池「部分」地號土地上，該綠能設施如以整體規劃配置，其總面積應可合併計算，惟不得超過該養殖池所占地號土地總面積 40%。

舉例來說，如以相鄰數養殖池結合綠能設施提出同一申請案時，依前述說明，基於整體規劃，其綠能設施總面積得合併計算，且不得超過該申請案綠能設施所坐落養殖池所占地號土地總面積 40%，（意即示意圖 2-9 申請案場範圍 A~G 土地，其綠能設施總面積，不得超過以綠能設施 a~f 所坐落養殖池所佔地號土地 A、B、C、D、F、G 之總面積 40%），惟涉及個案申請審查事宜，屬地方主管機關權責，仍請逕向當地直轄市、縣市政府主管機關洽詢。

⁸ 申請農業經營結合綠能之地面型綠能設施(漁電共生)遮蔽率計算方式之疑義，農企字第 1080708649 號（民國 108 年 04 月 16 日），取自：
<https://age.triwa.org.tw/Page/Content/785da286-30a0-44bb-b9d8-0e6700a28177?group=Regulation&category=Explanation>，最後造訪日：2021 年 6 月 11 日。

□ A~G為土地地號；a~f為綠能設施；①~③為養殖池。

□ 申請場域範圍為A~G土地地號面積加總，其中包含①~③共三個養殖池，其中②作為調節水質之蓄水使用。

□ 依農授漁字第1081203446號函，其計算方式如下：

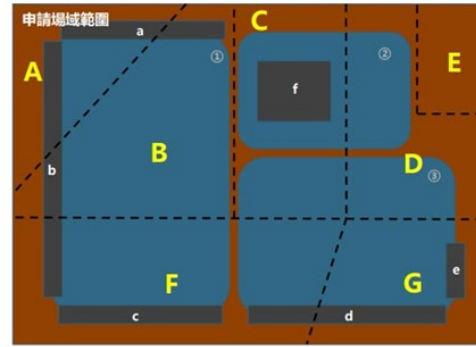
$$\text{①養殖池} = \frac{\text{綠能設施}}{\text{所占地號}} = \frac{a+b+c}{A+B+F} < 40\%$$

$$\text{②養殖池(蓄水池)} = \frac{\text{綠能設施}}{\text{所占地號}} = \frac{f}{C+D} > 40\%$$

$$\text{③養殖池} = \frac{\text{綠能設施}}{\text{所占地號}} = \frac{d+e}{C+D+G+F} < 40\%$$

$$\frac{a+b+c+d+e+f}{A+B+C+D+F+G} < 40\%$$

圖例
--- 地籍線
■ 綠能設施
■ 養殖池



資料來源：農授漁字第 1080708649 號。

圖 2-9：綠能設施案場設施遮蔽計算示意圖

2.2.3 施作規範

2.2.3.1 工程施作原則

太陽光電發電設施整體系統施工內容主要僅為立樁柱及佈架鋪設太陽能光電板，屬低度利用開發行為，主要之結構分為土木/建築工程、太陽光電發電模組安裝及電氣設備安裝等以下三大部分，且系統之結構載重、基礎、支撐結構與模組固定之結構安全簽證，須經依法登記開業之工程相關技師簽證負責，並函送該管直轄市、縣(市)政府備查。

1. 土木／建築工程：主要包含開關場、電氣室及其他土建設施等項目，其基礎工程依施工場域分為地面型淺基礎、樁基礎及其他基礎之設計與施工，以及水面型錨定系統之設計與抗風力檢核，並於細部設計時，需依「建築耐震設計規範與解說」及「建築物基礎構造設計規範」辦理設計。
2. 太陽光電發電模組安裝：太陽光電模組多以朝南方式排列，主要分為太陽光電模組支架組裝、太陽光電模組螺栓鎖固組裝、夾扣固定組裝、模組及設備接地等部分。
3. 電氣設備安裝：主要包含太陽光電模組及附屬控制系統、變電設備系統、輸配電電纜埋線及電氣室各項電器設備等部分。

另，太陽光電與養殖漁業結合除應符合容許使用辦法外，設置規劃及工程階段亦須遵守「陸上魚塭設置綠能設施注意事項」，相關規範如下表 2-6。

表 2-6：魚塭設置太陽光電各階段施作注意事項

申請農業用地作農業設施容許使用審查辦法	
第 27 條第 3 項	依第二十九條及第三十條規定申請綠能設施之容許使用者，搭建基樁應以點狀方式施作，不得改變原地形地貌，並維持適當日照穿透，以避免影響土壤地力，且不得影響鄰地之農業使用與生產環境。
陸上魚塭設置綠能設施注意事項	
規劃階段	<ol style="list-style-type: none"> 1. 設施應與相鄰地形地貌結合，並應保持自然景觀為主之特色，減低對周邊環境之衝擊。 2. 相關電纜管線應避免以高架方式設置。 3. 基地內各項設施應減少不必要之燈光照明。 4. 設施之排列、造型及配置應有整體形象之設計。 5. 基地內適當區位應設置告示牌。
施工階段	<ol style="list-style-type: none"> 1. 應妥善規劃並落實相關工程之環境、安全、衛生防護措施。 2. 施工作業期間不得影響毗鄰土地農業經營生產情形。
竣工(後)階段	<ol style="list-style-type: none"> 1. 應妥善規劃並落實綠能設施之安全防護，遇有緊急情事時應立即處置。 2. 實施綠能設施之維護保養作業時，僅得使用清水保養，不得使用任何清潔劑，避免污染水質與周遭生態環境。 3. 綠能設施連結之時變電場、磁場及電磁場，其曝露之限制，應依中央環境保護主管機關訂定之相關規定辦理。

資料來源：本計畫整理。

2.2.3.2 規劃、施工對環境影響之對策

本專案計畫範圍須因應環社檢核議題辨認結果撰寫因應對策，於規劃、施工及營運階段均應考量對周圍環境及社會之影響，並

提出以下因應對策，工程細部規劃應依基地環境條件(耐風、耐震等)進行結構設計，並以養殖實務為設計原則，提出結構計算說明書並由專業技師簽

證，以確保結構安全及穩定。

1. 分期分區施工或減輕之因應措施：

- (1) 施工前應與漁民協調避開放苗期，尋求最適施工期間，並採分期分區方式，以減少影響養殖行為。
- (2) 候鳥季為每年10月至隔年2月，原則上以規劃工程進度，避開於此階段施工為優先。若無法迴避，則配合對議題掌握，詳細規劃並採用最小影響工法並安排鑽探、施工期，以避免驚擾遷徙性水鳥。

2. 避免水體擾動及變化：應與養殖漁民協商，於收成後或在抽乾範圍內之池水進行工程施作，避免施作水體擾動及變化，施工相關排水應妥善處理，如嚴格規定要求由承攬工程廠商設置集中點統一收集處理，盡可能達成 100%回收，行循環使用，最後再抽取運出場域外依相關規定（如水污染防治法等）處理，不會排入養殖區水體，避免影響範圍內或周圍魚塭養殖行為。

3. 不得填埋不合規範之廢棄物質：施工、整地、整池時，應依規範進行，魚塭不得填埋不符規範的廢棄物質。

4. 減少工程噪音與震動：

- (1) 以採用預鑽孔再旋轉壓入式的植入樁工法為原則，避免置樁時產生噪音與震動，於施工前應充分與養殖漁民協調並告知周圍居民。
- (2) 施工中採取防噪減震措施或設置施工圍籬等，減少工程噪音或人為活動，避免驚擾鄰近魚塭中遷徙性水鳥。

5. 維護結構安全及考量養殖收成：置樁距離需考量機具及漁民捕撈方式，針對各類案場進行了解設計，需考量冬季若有外部披覆物對整體置樁結構的影響，計算結果需符合建築物耐風設計規範，以利後續養殖收成及結構安全。

6. 置放安全圍籬：施工過程必須依照環保署「營建工程空氣污染

防制設施管理辦法」之規定進行，依規設置甲級施工圍籬、防塵網與其它可行性替代方案，維護案場周邊之安全。

7. 施工告知與交通動線妥善規劃：事先瞭解當地民俗活動及案場周圍環境，先行規劃交通動線與施工告知，原則避免影響民俗活動進行及動植物生長。如必要可規劃替代路線、減少趟次及施工圍籬保護、警示帶標示、迴避現地植栽等。
8. 雇用當地居民或漁民協助工程或監督：可借助當地漁民及居民經驗，提供專業諮詢意見或協助監工，避免影響水體與周圍環境，並達敦親睦鄰之用。
9. 本專案計畫屬「嘉義縣布袋鎮養殖漁業經營結合綠能專案計畫（中央漁電共生專區）之區位範圍海岸利用管理可行性規劃報告」範圍應依內政部公告之報告內容辦理相關管制措施。

2.2.4 場域管理

2.2.4.1 緊急應變及防災

依「電業法」規定，發電業及輸配電業於其電業設備附近發生火災或其他非常災害時，應立即派技術員工攜帶明顯標誌施行防護；必要時，得停止一部或全部供電或拆除危險電業設備。而發電業及輸配電業發生各類災害、緊急事故或有前條所定情形時，應依中央主管機關所定應通報事項、時限、方式及程序之標準通報各級主管機關。且於電業施工許可申請，太陽光電發電業工程計畫書應檢附應變人員編組及制定緊急應變與防災計畫，訂定嚴謹且詳細之應變措施；竣工時亦應符合電業竣工查驗作業要點」第 5 條附表 12 太陽光電發電系統竣工查驗表依規定(詳見附錄七)。

依據「職業安全衛生法」第 37 條之規定，若事業單位工作場所發生職業災害，雇主應立即採取必要之急救、搶救等措施，並實施調查、分析及作成紀錄，以降低因人為或自然現象所引起之意外災害、火災及震災等災害，減少人員傷亡及財產損失，避免波及鄰近居民，並盡速恢復作業。

另為避免發生災害導致工程造成損害及延誤工期等現象發生，於施工階段應隨時保持警覺，並備妥急救、搶救之資源，辦理教育訓練及防災演練，以利災害發生時能即時搶救，將損失降至最

低，並於災後迅速恢復施工作業，其防災應變方式如下列 3 種方式：

1. 開挖整地作業應儘量避免於颱風期及雨季進行，若開挖整地面積較大時，應以基地內小集水區或單一小排水系統範圍為單位，並配合防災措施適當分區實施。
2. 基地內之臨時性或永久性排水系統，以可有效安全排除基地內地表及地下水為原則。
3. 開挖期間之防災設備應配合開挖整地作業預先構築導水及防止崩塌等設施。

2.2.4.2 維護管理

除考量太陽光電系統本身之維護管理外，亦須同時考量漁場鄰近環境維護管理。

1. 需維護之標的物：如變流器、太陽光電模組、線路、水路、監控、其他發電必須物件及相關必要設備。
2. 維護管理項目：
 - (1) 定期巡檢與保養：應定期進行調整、檢視及測試等工作，以減少設備故障並延長使用期限。
 - (2) 設備故障檢修：常見故障問題包含接線過熱熔毀、調節器故障、漏水或因外力導致破壞，遭遇時應盡最大努力於及短時間修復完成，以降低對魚塭周圍場域之影響。
 - (3) 模組清潔：使用清水、刷具進行髒污清理，並妥善處理清洗後之汙水，且應於清洗前充分通知土地所有權人及養殖業者。
 - (4) 安全維護措施及維運紀錄與檢討：應定時填寫維運紀錄，包含巡檢、保養、檢修及清洗等，並於每年度進行檢討。
3. 安全防護措施：應符合勞工安全及工業安全衛生相關法令，例如工程人員均應配戴安全帽、安全繩索、安全腰帶、手套及防滑鞋等，且應配戴識別證、警告標示以資辨認。

2.2.4.3 設置期滿後續管理

1. 土地復原

太陽光電非永久性開發行為，考量太陽光電設備之設置會改變魚塭原貌，於 20 年營運期滿，且地主無意願續約時，由設置公司進行拆除、回收太陽光電系統設備，並將土地復原為既有樣貌。

2. 太陽光電模組回收

(1) 現行太陽光電模組已有回收機制，由經濟部收取回收費用，環保署負責建立後端處理機制。經濟部於 108 年 12 月 18 日增修「再生能源發電設備管理辦法」第 17 條規定，規範設置者須繳納一定金額之模組回收費用，適用 108 年度起之再生能源電能躉購費率，或於此辦法 108 年 12 月 20 日修正生效後，依法規定取得同意備案文件。另經濟部已於 109 年 2 月 26 日公告 109 度「設置及更換太陽光電發電設備應繳納模組回收費用之一定金額」，設置者應繳納每瓩 1,000 元之回收處理費用。

(2) 目前環保署將模組回收費用，用於建立國內廢太陽能板回收清除處理體系、查驗稽核作業及妥善處理：

A. 108 年 5 月 10 日新增廢太陽能板之一般事業廢棄物代碼為「D-2528 裝置使用後廢棄之太陽能光電板」。

B. 設立專線 03-5820009 提供民眾登記型式及數量，專案受理，協助清運，並建立廢棄太陽光電板回收專屬網站，宣導回收作法。

2.3 漁電共生養殖經營原則

為確保養殖為本，綠電加值之漁電共生雙贏模式，現已有的規範包括保障養殖漁民意願及其工作權，於電業登記規則中要求電業籌設需檢附養殖戶同意證明文件。並且為確保漁民與地主有所依歸，經濟部與養殖協會、漁民、地主及太陽光電公協會多方討論後，公告漁電共生土地契約以及使用契約。

農委會於 110 年 3 月 18 日農漁字第 1101346676 號函釋說明將以漁產物具產銷履歷(或 ASC 等國際相關認證)、購買魚苗及飼料單據、放養量申報及魚貨交易等文件作為判斷養殖經營事實之參據項目。若非發生天然災害或不可抗力事實，於營運期間未依經營計劃書辦理或未落實放養量申報，將以所提經營養殖物種於漁業統計年報近 3 年產量平均值 7 成作為養殖經營事實之判定（見附錄八）。

為鼓勵產業發展需求，兼顧農地資源之保育利用，於專區劃設中賦予專區內土地使用彈性，鼓勵農業經營重視節能並運用乾淨能源。

⁹本計畫擬定下列原則，規範未來投入共生案場之綠能業者做為經營方針。

1. 尊重養殖業者養殖習慣並保障原養殖業者工作權益：養殖場域應優先承租於原養殖業者，確保其工作權。養殖業者依其意願原則維持其原養殖物種，並尊重養殖者調整養殖物種之行為。
2. 確保養殖行為：應符合農委會法規、函示及相關認定規定，確保養殖事實。
3. 強化案場中光電與養殖者間連結，改良養殖場域，進行產銷發展：光電業者得協助養殖業者改進養殖場域，具體措施如結合光電設施與魚塭硬體設計、協助強化固定養殖池及塭堤使其漁獲減輕季節干擾、結合立柱式光電設計阻擋東北季風之掛帆、設置監控設備減低漁民巡視壓力。並提升各項軟硬體設施、引進新型養殖技術、推行智慧型漁業、協助產銷履歷經營。
4. 創造永續經營的漁電共生生態圈：為地方漁業建立可世代交

⁹ 申請農業用地作農業設施容許使用審查辦法修正簡介（2021），第 257 期，最後造訪：2021 年 06 月 11 日，取自：<https://www.coa.gov.tw/ws.php?id=2500414>。

替的機制，原養殖業者年老力衰不欲繼續從事養殖業，應優先承租予青年養殖業者，活化地方加強漁電共生與地方經營良性連結。

5. 強調整體開發原則並維護當地風貌：光電業者應秉持維護養殖漁塭地景之完整，以完整魚塭為規劃共生案場之基礎，使魚塭養殖業維持整體性、最大化利用。
6. 施工營運期間應保障勞工權益：漁電共生案場施工及營運期間所引入的勞工，無論本籍或外籍勞工，均應符合勞動法規及相關規範，並注意其權益保障。

2.3.1 養殖物種經營結合綠能設施

本區養殖物種，虱目魚、文蛤以及吳郭魚已占養殖面積比例近85%，此區三大魚種皆有水試所養殖試驗為本，已有與綠能設施結合之相關資料及設計可供業者參考設置（見附錄九）。農委會水試所仍持續進行不同魚種試驗，亦鼓勵養殖與光電業者對於不同魚種進行嘗試，並不限於本計畫內容所述之魚種。又因本計畫為原則性撰寫，毋須因業者未來細部配置再行調整。

2.3.1.1 虱目魚養殖與光電設施結合可行性¹⁰

（一）虱目魚特性及一般養殖注意事項

1. 養殖場域規劃原則與注意事項

虱目魚屬熱帶性魚種，成長最適溫度為攝氏 25 度 C 以上應選在氣候溫暖穩定、水源充足區域。土壤質地宜以黏質土壤為佳，因保水性和保肥性佳，利於微藻生長，有助於形成穩定水色。養殖池以 0.5-0.6 公頃為最佳，深水式養殖水深應達 2 公尺以上，池底向排水端緩慢傾斜，以利排水。

又因虱目魚屬熱帶性魚類，臺灣地屬亞熱帶，冬季本不適合虱目魚生存。¹¹故淺坪式養殖池中可設置越冬溝，越冬溝迎風面搭

¹⁰ 水產試驗所漁電共生試驗研究成果，行政院農業委員會水產試驗所，110 年 4 月 9 日漁電共生環境與社會檢核培力工作坊(第 1 場)。

¹¹ 行政院農業委員會漁業署 (2021)，虱目魚養殖要點【Ebook】，取自 <https://www.fa.gov.tw/cht/includes/GetFile.ashx?mid=172&id=22&chk=5d8960ca-2936-45ab-9151-99660f86815e&name=pfile>，最後造訪：2021 年 6 月 11 日。

蓋防風牆(保溫棚)，以保持水溫在 15 度 C 以上，棚蓋方向採坐北朝南，應涵蓋整個越冬溝，與水面角度需小於 30 度以減少冷雨水落入越冬溝。

2. 整池與放苗管理

(1) 整池

養殖收成後底土常含有大量有機物，應妥善進行清池作業。浮筒下底土在池水抽乾期間，恐無法有效曬乾，可配合束井將水分盡可能排乾，之後遍灑生石灰中和池底酸性。

放苗前注新水約 50 公分，進水管須套 80 目網防止雜魚蝦進入，並使用含適量有效氯的二氧化氯或是漂白水消毒 3~5 天，再以茶粕(每分地 40-60kg) 徹底殺除雜魚，約 7 天後水色轉為淡綠色即可放苗。可利用魚粉、黃豆粉和米糠等，搭配益生菌製作發酵液培養水色。

(2) 放苗

魚苗放養密度 10,000-15,000 尾/公頃，體型約 15~20 尾一公斤，放養季節集中於 4 月到 5 月之間。由於虱目魚是在海水環境繁殖，魚苗包裝運輸時會添加少量鹽度，放苗時建議妥善對水 30 分鐘，再放入養殖池。另為確保魚苗活存率，可於放苗前幾天先跟魚苗業者索取少量魚苗試養，觀察魚苗入池狀況是否正常。

(3) 投餵

剛放養時由於底藻剛開始繁生，應先行投放補充飼料，每天每公頃投放米糠 30-50 公斤，補充飼料除供食用外，殘餌亦可當做底藻肥料。另池水鹽度過高(60‰以上)或虱目魚食慾不振時，均無須投餵補充食物。捕魚過後幾天內及風浪太大時也可以停止投料。

3. 收穫

當魚成長達 300 公克/尾至上市體型，即可進行捕售，如有設置可移動浮式光電浮筒，應於捕撈前以繩索固定於不影響捕撈作業的堤岸處，不需拆解浮筒與太陽能板。當日捕抓之前 4、5 小時先利用膠筏在魚塭快速繞駛，使魚驚恐將胃腸食物消清。

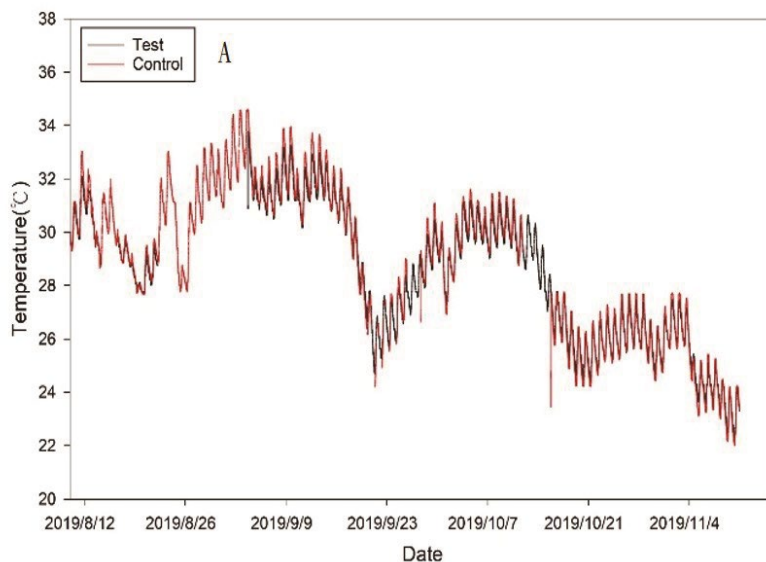
漁網可從浮筒下通過，朝無浮筒之堤岸進行捕魚，未達規格的小魚從網目鑽出繼續飼養，達規格則以活魚運輸車，或打冰裝箱配送至市場或加工廠。

（二）虱目魚養殖與光電結合之試驗表現

水試所於 2019 年 5 月至 9 月之間於七股海水繁養殖研究中心以及學甲虱目魚養殖場進行浮動型光電設施養殖結合試驗，試驗組架設遮蔽率 40% 之浮動型太陽光電設施，而對照組為慣行無遮蔽。其實驗成果發現：

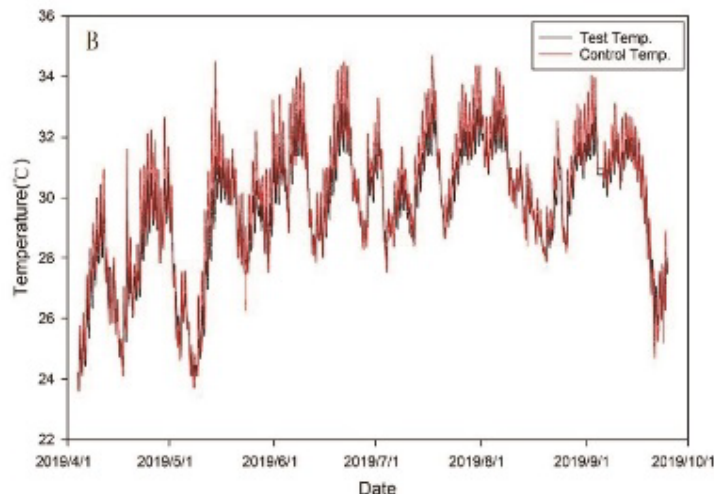
1. 具有穩定水溫的效益

在水質上，光電設施對虱目魚養殖池影響不大，無需改變傳統養殖管理方式。在水溫的控管上，養殖期間七股慣行無遮蔽組的最高水溫為 34.6 度 C，光電設施組最高水溫 33.7 度 C，就最高水溫而言，即相差 1 度 C。自長期測溫圖來看，且於 7 月至 9 月中旬的高溫期來看，顯示試驗組整體低於對照組。顯示架設浮動型太陽光電設施有於夏季高溫期降溫的正面效益，緩解高溫造成養殖的熱緊迫（如圖 2-10、圖 2-11）。



資料來源：水試所試驗提供

圖 2-10：七股虱目魚繁養殖試驗場水溫長期監測變化曲線圖

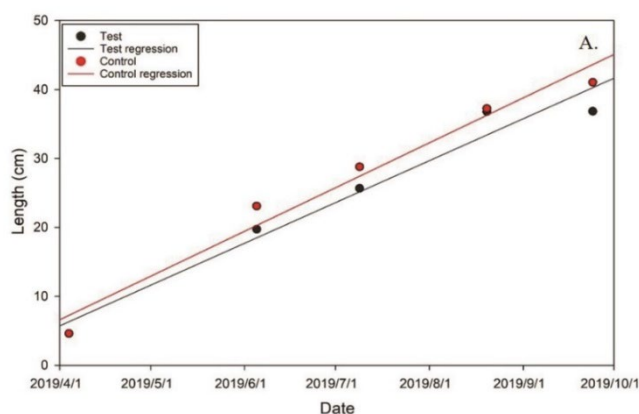


資料來源：水試所試驗提供

圖 2-11：學甲虱目魚繁殖試驗場水溫長期監測變化曲線圖

2. 經試驗與綠能設施共生漁獲總產量幾無影響

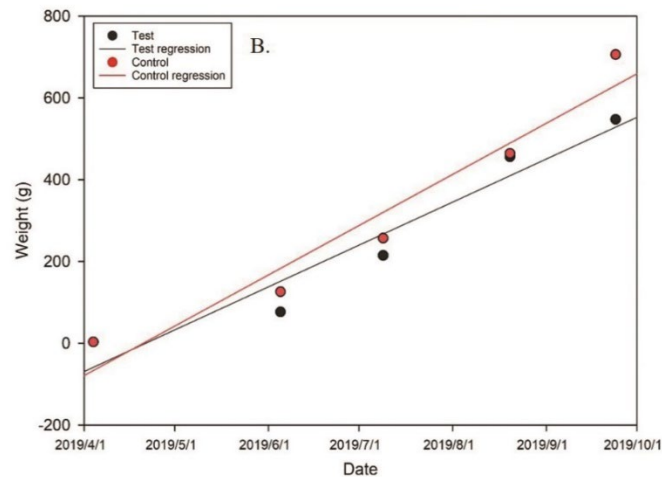
水試所以浮動型光電設施結合共生養殖後實驗成果發現，浮動型光電設施對於虱目魚養殖池之水質及池魚影響皆不明顯，養殖方式亦無須調整。於學甲虱目魚池總收成量觀察，慣行無遮蔽組為 3187 公斤（體型大而活存率較低）光電設施組為 3224 公斤（體型較小但活存率較高），整體而言收穫無明顯變化。然而，對於整體魚隻活存率提升可直接減低魚苗損耗量與減少購入成本（如圖 2-12、圖 2-13）。



圖片說明：體長以魚之全長量測。

資料來源：水試所試驗提供

圖 2-12：學甲虱目魚體長成長表現



圖片說明：控制組與試驗組最終產量分別為 3,187 及 3,224 公斤。

資料來源：水試所試驗提供

圖 2-13：學甲虱目魚體重成長表現

2.3.1.2 文蛤養殖與光電設施結合可行性¹²

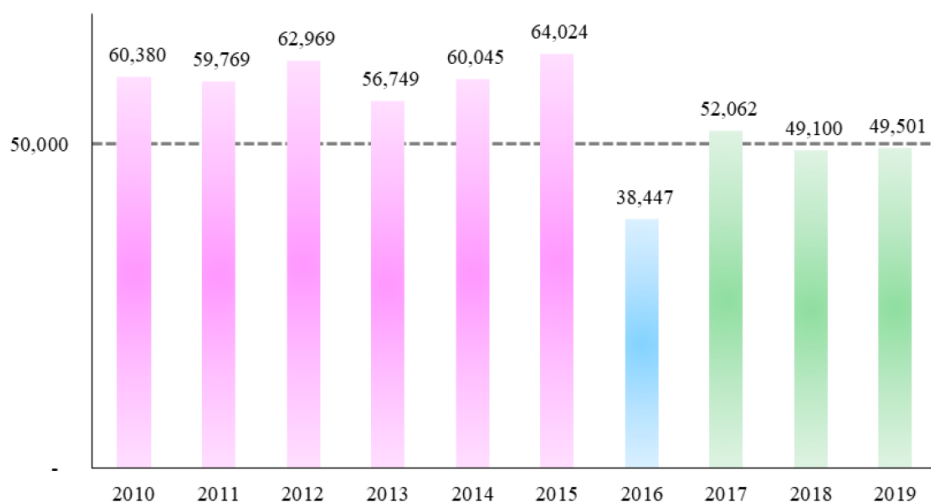
(一)、文蛤一般養殖注意事項

1. 養殖場域規劃原則與注意事項

文蛤(*Meretrix lusoria*)是國內主要的貝類養殖種類，屬二枚貝斧足綱，俗稱粉蜆或蜆仔，由於肉質鮮美、料理容易，且為富含豐富的蛋白質、鈣、磷、鐵、維生素及其他微量元素的天然保健食材，因此具有廣大的消費市場。

根據漁業署 109 年漁業年報資料分析，國內 109 年文蛤養殖面積約 18,873 公頃，年產量約 52,152 公噸(約 3.62 公噸/公頃)，產量占台灣內陸養殖比重 20%，產值逾 42 億新臺幣，占內陸養殖產值比重 15%左右。彙整近十年台灣地區文蛤養殖產量之變化趨勢(圖 2-14)得知，在民國 99-100 年之間，國內文蛤養殖產量均能在近 6 萬公噸以上，呈現穩定發展趨勢，然而 105 年時，產量遽降至僅剩不到 4 萬公噸，幾乎減產了近 50%左右，據了解可能是由於高溫氣候以致文蛤攝食量下降，成長速度減緩，加上水溫升高以致細菌感染、養殖環境惡化以及環境汙染等因素所造成大量死亡現象。

¹² 同前註 10。



資料來源：漁業署漁業統計年報

圖 2-14：近十年台灣地區文蛤養殖產量之變化(單位：公噸)

2. 整池與放苗管理

(1) 整池

光電設施埋設時會挖掘出底層土塊分散於表層，需於文蛤放養前清除。養殖收成後的池水排乾與曬池作業，若於池水完全抽乾的狀況下需要 10 天使池底曝露乾燥。曬池完畢後入水 30 公分，加入茶粕發酵 (每分地 100 公斤)，茶粕施撒量因庫存時長而增加。¹³發酵完成之後，將池水排乾且使用東井加快底土乾涸，使底土曝露在空氣中至少 2 星期後，即可注水準備放養文蛤苗。

(2) 注水

文蛤池進水達水深 40~60 公分後，停止進水同時加適量次氯酸鈉殺除所有的浮游動物，以防貽貝幼生入侵，靜置 3~5 天後即可放養文蛤苗。並利用沙層過濾的方式引進海水，或以蓄水池引進海水後潑灑適量次氯酸鈉，以完全杜絕似殼菜蛤及孔雀蛤等有害水生動物進入池中。

(3) 文蛤苗放養

¹³ 行政院農業委員會水產試驗所（2017），文蛤養殖（水產試驗所技術手冊 10）【Ebook】（第 1 頁），取自：

<https://ws.tfrin.gov.tw/Download.ashx?u=LzAwMS9VcGxvYWQvT2xkRmlsZS9wdWJsaWMvZGF0YS85NjE4MTU5OTcxLnBkZg%3d%3d&n=5oqA6KGT5omL5YaKMTAt5paH6Juk6aSK5q6WLnBkZg%3d%3d>，最後造訪：2021 年 06 月 11 日。

蛤苗放養密度為 100~120 萬粒/公頃，一般養成用種苗之大小為每台斤 500 粒左右。若季節不合，可放養較大型且便宜的苗每台斤 200~400 粒，養殖期可縮短至 3~5 個月。為確保文蛤苗均勻撒布，撒苗前先以中空膠條或在池堤壁面等距噴白漆作為界線標幟。

(4) 管理與收穫方式

a. 工作魚放養¹⁴

文蛤養殖期間大型藻類繁生會覆蓋文蛤，影響文蛤生長，故需放養工作魚來清除絲藻。放養工作魚可選擇黑鯛或黃臘鰻。其中冬季時宜選擇耐寒的工作魚如黑鯛。

b. 飼養管理

高密度養殖文蛤常需投入大量飼料如魚粉、豆粉、下雜魚漿等飼料；或將先飼料在另一池中先發酵後，再抽入養殖池中，以培養文蛤成長所需的天然餌料生物。養殖過程中將有機物分解後當作文蛤成長的營養源。

c. 收穫方式

當養殖文蛤達到上市體型，即可收成。水試所曾試以立柱式光電設施結合，實測於養成文蛤的收穫方式與傳統文蛤池養成文蛤的收穫方式並無不同。但須注意如係設置立柱型光電設施，光電設施支柱間的跨距不得少於 10 公尺，保留文蛤收穫機之迴旋空間以便收成。

(二)、文蛤與光電設施結合試驗之成果表現

水試所於台西試驗場分別以 5 池各 0.1 公頃、每池放養 10 萬粒平均體重 1.5g 的文蛤(400 粒/斤)進行文蛤養殖結合立柱式太陽光電試驗。實驗一於 106 年至 107 年 5 月間以蘭花網模擬遮蔽率 0%、30%、50%、70%、100%的水質狀況；實驗二於 107 年 5-10 月，以遮蔽率 0%、40%(依不同飼料投餵量分為三組)、70%等組別進行測試。實驗三則於 107 年 11 月至 108 年 11 月間，

¹⁴ 行政院農業委員會水產養殖試驗所，第十四章 文蛤養殖要點【PDF】，取自：
<https://www.fa.gov.tw/cht/includes/GetFile.ashx?mid=172&id=9&chk=72c396ca-39a1-41dd-87e7-dad20f6e12b7&name=pfile>，最後造訪：2021 年 6 月 11 日。

以 40%立柱式太陽光電設施及 0%無遮蔽的對照組進行實驗(如圖 2-15)，其中試驗成果發現：



資料來源：農委會水產試驗所

圖 2-15：文蛤池實驗案場立柱型俯視示意圖

1. 水質分析

實驗一顯示，遮蔽率 0%的對照組受到光照量最高，池水溫度較高，適合藻類生長。藻類相(浮游藻類及底棲藻類)及營養鹽濃度在高於 30%遮蔽率後隨之提升；菌落相亦隨遮蔽率提高，轉化硫與磷菌、好氧菌及產甲烷菌的比例增加；而底質變化與大型底棲動物群聚結構則無顯著差異。

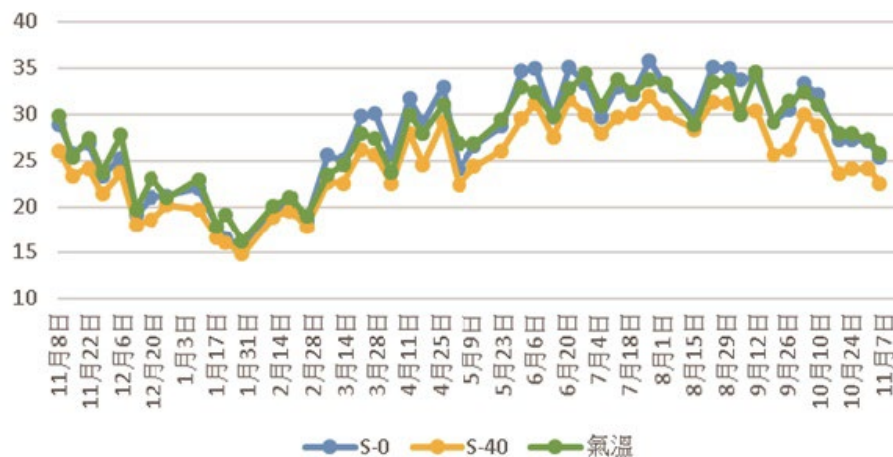
實驗二發現遮蔽率高於 40%後水質開始變化，且投餵 7.5kg 飼料的 40%遮蔽組因池中有機質濃度高，底棲動物豐富度、生化需氧量與氮含量皆較高。文蛤池的遮蔽率如高於 50%，可能對文蛤養殖有顯著影響。

實驗三則以葉綠素 a 濃度進行投餵依據，控制濃度在 30-60 μ g/L。過程中適時在水色不足(低於 30 μ g/L)時補充飼料，每次投餵量為文蛤總重的 1%；若葉綠素濃度連日過高，則需要以換水來降低藻水濃度，並搭配水車運作、定期使用二氧氯及益生菌以改善底土狀況。

2. 水溫及鹽度

實驗三發現，水試所進行之文蛤養殖與光電設施結合試驗以立柱型太陽光電設施為示範實驗。監測結果發現，立柱型太陽光電設施具穩定水溫效果，5-9月養殖期間慣行無遮蔽組的平均水溫 31.9°C，光電設施組平均水溫 28.8°C，在夏季高水溫期能降低水溫 3°C 左右。即結果顯示架設太陽光電設施，有助於降低極限水溫發生的機率，舒緩夏季高溫造成的熱緊迫。

實驗顯示，由於光電設施結合阻攔雨水與排水裝置，進而減少雨水流入養殖池，改善鹽度驟降的狀況。因此在雨季時期相較於光電設施組，慣行無遮蔽組的鹽度會急遽下降，易對文蛤造成緊迫，可能會使其虛弱而影響成長 (圖 2-16 藍線為無遮蔽，黃線為遮蔽率 40%)。



資料來源：水試所養殖試驗提供

圖 2-16：池水水溫折線比較圖

3. 產量

實驗二結果發現遮蔽組的總產量多仍達到無遮蔽組的 70%以上，且增加人工飼料投餵量可以改善因遮蔽率而減少的基礎生產率，但仍需要持續研究飼料量與文蛤產量之間的影響(詳表 2-7)。且因 107 年 5-8 月遭遇豪雨影響，無遮蔽率組別成長率低於 40%遮蔽率組別，顯示適當遮蔽可使水溫下降，提供文蛤較好的成長環境；但無遮蔽組別在 9 月後平均體重逐漸優於有遮蔽組別。

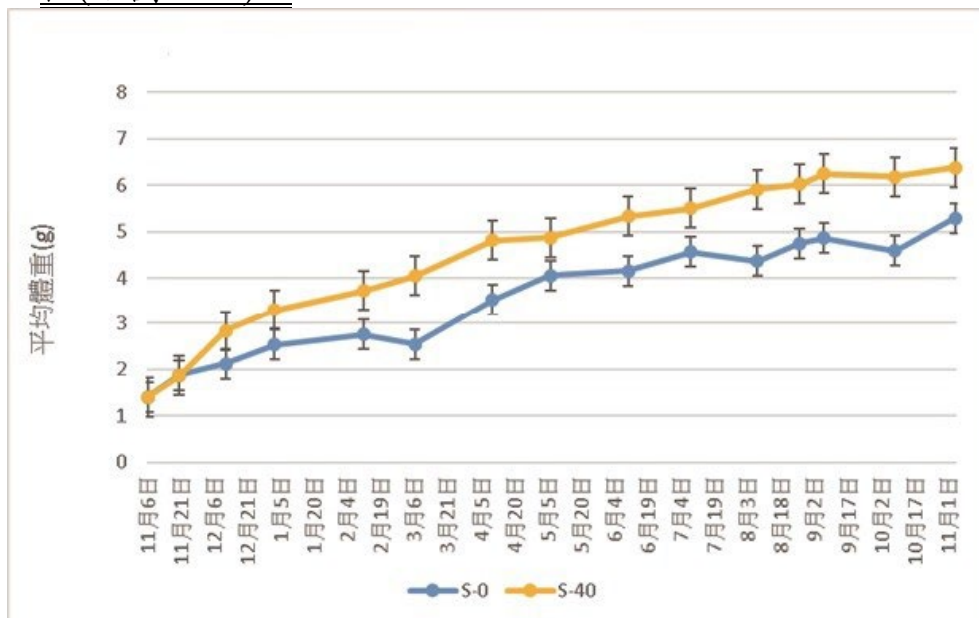
表 2-7：水試所文蛤養殖試驗成長結果

遮蔽率	0%	40%A	40%B	40%C	70%
4/30 文蛤 初體重(g)	1.5±0.35	1.5±0.35	1.5±0.35	1.5±0.35	1.5±0.35
10/30 文蛤 平均體重(g)	6.1±2.85	5.1±1.42	5.6±2.21	4.7±1.88	5.0±2.64
放養量(萬粒)	10	10	10	10	10
存活率(%)	50.1	46.5	48.2	40.2	63.2
總產量(kg)	305.6	237.1	269.9	188.9	316.0
相對對照組 產量比率(%)	100	77.6	88.3	61.8	103.4

註：A 投餵鰻粉 5kg、B 投餵鰻粉 7.5kg、C 投餵鰻粉 5kg 及藻液

參考資料：水產試驗所

實驗三則發現光電設施所提供的適度遮蔽，使文蛤成長平均體重相對優於 0%遮蔽率的對照組。慣行無遮蔽組的文蛤平均體重為 5.29 公克，光電設施組則為 6.38 公克，顯示光電設施下的文蛤成長優於無遮蔽組，也代表光電設施應用在文蛤養殖具可行性(如圖 2-17)。



資料來源：水試所試驗提供

圖 2-17：文蛤平均體重之月變化

2.3.1.3 吳郭魚養殖與光電設施結合可行性¹⁵

(一)、吳郭魚特性及一般養殖注意事項

1. 適宜的養殖場域與行為：吳郭魚適合保水性佳，溫度 24-32℃ 氣候穩定之區域，養殖池以長方形，水深 1 至 1.5 公尺為佳，因吳郭魚有翻土挖洞習性，池子最好選石壁土池。養殖行為主要分為以下四階段：

- (1) 整池：為了讓養殖有良好收穫，整池給養殖物種適宜的居住環境是非常重要的一環。將池水抽乾，利用太陽紫外線消毒原理進行曬池消毒的工作，清楚有害菌類或藻類。設置太陽光電後部分無法有效曬池之區域，可配合東井將水份排乾，再輔以生石灰以中和池底酸性。
- (2) 放苗：可於 2-3 月間放養，放養密度每公頃 33500 尾，體長約 0.3 公分，放養前須對水 30 分鐘，以減少魚苗不適應情形，且可向魚苗業者索取魚苗試養，以觀察魚苗入池狀況是否正常。
- (3) 投餵：每天應投餵飼料 2-3 次，採少量多餐模式，按照四定原則，固定時間、固定地點、固定品質及固定適量。
- (4) 收穫：吳郭魚國內的上市體型為 500-600 克以上，而國外市場則要求 1,000 克以上的較大體型。因此放養後須勤於分養，盡可能相同體型同池養殖。大型魚養成時，放養量即應酌予降低，以免因數量過多限制池魚生長空間。達到上市體型之吳郭魚應進行間捕出售。間捕出售可降低池收容量，有益於中型魚有更充足的空間成長，使資金循環利用。¹⁶

¹⁵ 同前註 10。

¹⁶ 行政院農業委員會水產試驗所（2008），吳郭魚 168（水產試驗特刊 10）（頁 13）。

(二)、吳郭魚與光電設施結合之試驗表現

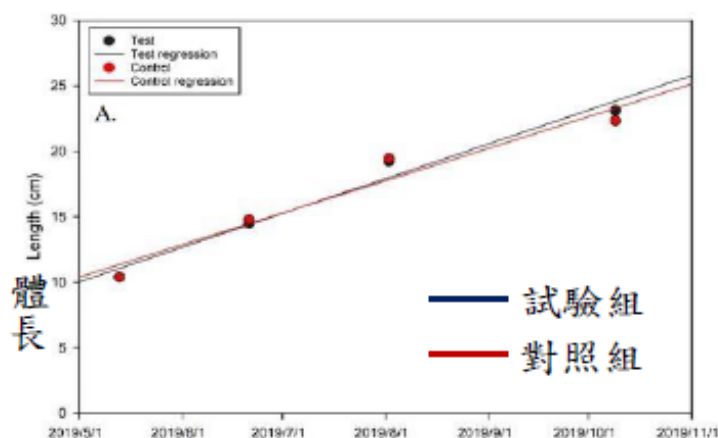
水試所 108 年於鹿港淡水養殖研究中心及臺南市學甲區試驗吳郭魚，實驗組架設遮蔽率 40% 的浮動型太陽光電設施(如圖 2-18)，對照組遮蔽率 0%，放養每平方公尺 2 尾，進行每 2 周水溫、透明度、融氧、pH、總氨氮、亞硝酸及硝酸等水質分析，並每月測量計算吳郭魚平均體重。



資料來源：農委會水產試驗所

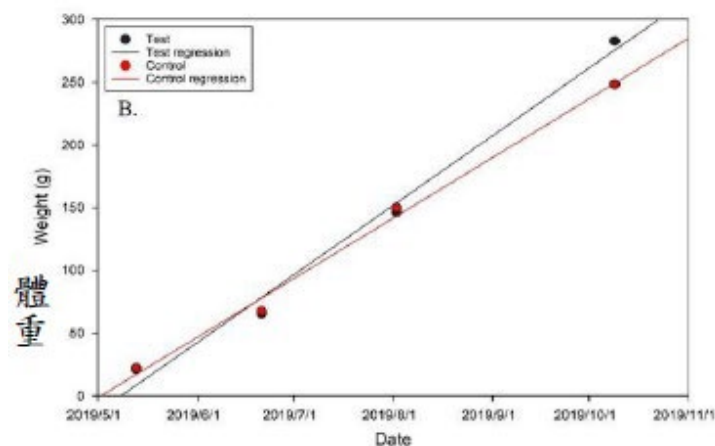
圖 2-18：吳郭魚實驗案場浮筏型俯視示意圖

1. 水溫：經實驗發現，夏季高溫期對照組為 37.1 度 C，實驗組為 34.2 度 C，相差約 3 度 C 太陽光電有助於高溫之減緩。且光電板下浮游生物群聚變動較為穩定，倒藻情況較不明顯。
2. 產量：以下圖 2-19 及圖 2-20 可發現，對照組收成時吳郭魚體型大於實驗組，收穫產量對照組為 6378 公克，實驗組為 6493 公克，最終產量並無差異，可見以存活率來說，實驗組較高。



資料來源：農委會水試所漁電共生試驗研究成果

圖 2-19：吳郭魚實驗體長折線圖



資料來源：農委會水試所漁電共生試驗研究成果

圖 2-20：吳郭魚實驗體重折線圖

2.3.1.4 小結

前述虱目魚及吳郭魚等等結合光電設施之監測數據，可見光電設施與本區前二大養殖物種結合在試驗上皆有穩定的成果。例如採浮式光電設施具有普遍性於夏季降溫的特色，在冬季則可穩定水溫起伏減低每日波動；立柱型亦無礙於文蛤的養殖與採收。業者可根據魚種特性及適當工程設計，以實現共生的概念自由選擇以塹堤型、立柱型、浮筏型光電設施做為結合方式。

同時對於水產養殖中所需之岸上飼料原料儲藏、冷凍、混合、投餌、洗網機械、抽水、排水、打氣、甚或特定魚種中，極為注重的溫室加溫、溶氧設備等所需電力，與光電設施結合之漁場皆能得到電力輔助。

雖水試所目前尚有其他魚種並未試驗過，但養殖業者毋須自限於吳郭魚、虱目魚、泰國蝦、文蛤這些已由水試所進行試驗的魚種，仍可與光電業者合作，選擇漁民欲培育的魚種並根據各類光電設備的特性為科學養殖，促進能源及漁業雙升級轉型，達成雙贏。

2.3.2 綠能設施對養殖漁業整體效益

2.3.2.1 既有環境之改善

1. 防風棚之搭建：我國係颱風較多之島嶼，且近年受到全球暖化之影響，氣候極端變化加劇，增加養殖漁業之風險，過往養殖業者會於堤岸安裝支架及防風棚，未來如結合太陽光電

設施，則可利用太陽光電支架快速搭建防風棚，節省時間及人力成本，增加防風棚穩定性，以減少養殖物種之損失。

2. 強固養殖池及塭堤：既有魚塭場域多屬堆土夯實，容易受雨水及風浪侵蝕，造成養殖魚塭堆積、面積縮小或有崩堤之情況產生，養殖業者往往須定時修整堤岸、清理魚塭，以維持優質隻養殖環境。未來可利用結合太陽光電設施重新整故養殖池和塭堤，如於太陽光電支架或堤岸旁架設擋板或其他護堤工法及適當的加高和溝渠相鄰之堤岸，以避免雨季或風季潰堤淹水或海水倒灌等情況，此將增加養殖業者工作之安全性，且降低維護成本及避免養殖面積縮減。
3. 更新養殖相關設施：進排水系統、電力系統為養殖產業必要附屬性設施，惟多數既有魚塭排水、電力系統排列混亂且因設置於地面裸露於室外，長年受太陽曝曬，亦生損壞，需養殖業者投入不定期成本維修，且對於養殖業者工作環境亦產生較高之風險。設置太陽光電設施，須考量整體電力系統，且因整體規劃工程，可將一併考量排水系統，對於整體魚塭環境結構有正面之助益，太陽光電業者應配合養殖業者動線規劃作排水、電力系統管路之更新，增加養殖業者工作之安全性，未來可以漁電共生公基金供後續養殖場域管理維護。

2.3.2.2 場域規劃與產銷發展

1. 漁業環境友善公積金：為持續監測及改善漁電共生光電系統設置應用後之整體環境，並調查當地累積效應及對民眾之生態、生活、產業環境影響。自 110 年起太陽光電發電設備，符合地面型漁業結合綠能設施之漁電共生系統，其躉購費率加計「漁業環境友善公積金」項目。目前規劃如下：
 - (1) 公積金扣提：公用售電業於依法給付購電費用時代為扣提。
 - (2) 公積金扣提金額：依 110 年費率，為每度電 0.0372 元。
3. 養殖技術精進與產銷履歷經營：太陽光電業者短期可蒐集數據協助利用大數據精進養殖技術，或引進新型養殖技術，推行智慧型漁業，協助養殖業者申請國內外養殖驗證與標章，以拓展銷售通路，推廣漁電共生之雙重效益，營造正面綠能產業形象，亦可改變養殖產業現況，共創雙贏。

第三章 結論

本計畫漁電共生於既有養殖行為下設置太陽光電，並透過環社檢核機制，篩選出具有社會共識及經生態調查評估之適宜區位，提供太陽光電業者環社檢核後之建議，以利太陽光電業者於後續申請電業時提出因應對策，創造生態、社會、綠能三面共贏之成果。

漁電共生係由太陽光電業者、土地所有權人及養殖戶互利共生之新型態營運模式。既有養殖行為僅存在於地主與養殖戶之間，由養殖戶給付租金於地主，地主提供土地於養殖戶進行養殖行為。而漁電共生係由太陽光電業者以較高之租金向地主承租土地，養殖戶以較低之租金給付給太陽光電業者以獲得養殖行為所需之土地。

在新型互動模式中，地主可獲取較高之土地租金，養殖戶可繳交較低的土地租金從事養殖行為，太陽光電業者則可使用土地設置太陽光電以獲取綠電收益。為維持太陽光電發電場良好運作，太陽光電業者將妥適管理所承租之土地，地主可減少土地管理成本，及太陽光電業者為漁電共生永續經營，創造良好口碑與企業形象，將協助養殖戶提升養殖技術，例如引進智慧養殖、精進養殖環境、產銷履歷經營、申請國內外養殖驗證與標章及拓展銷售通路等。

根據 105 年嘉義縣農漁布袋鎮、東石鄉以及義竹鄉為嘉義縣從事漁業家戶數的前三名，布袋鎮有 2171 家，義竹 623 家，東石 2394 家，占地面積布袋鎮 2712 公頃，東石 2342 公頃，義竹鄉 1730 公頃¹⁷。相較於嘉義縣其他地區，布袋與義竹顯然是以漁業為主力的區域。然而嘉義縣從事漁業之經營管理者平均年齡於民國 99 年時為 59.87 歲，105 年已達 60.06 歲¹⁸，以人口比例來看顯然高齡居多。¹⁹因此該地養殖漁業向來以機械式管理為主，就此，漁電共生

¹⁷ 行政院主計總處（2015），104 年農林漁牧業普查報告（嘉義縣報告），<https://www.stat.gov.tw/public/data/dgbas04/bc1/2015census/10%E5%98%89%E7%BE%A9%E7%B8%A3.pdf>。

¹⁸ 同前註。

¹⁹ 109 年之農林漁牧業普查資料於本計畫書撰寫時正在進行，普查期間應至 110 年 6 月 30 日，

引進光電業者的資源以及人力應能夠舒緩年老漁民養殖的壓力。並且漁電共生所增加的收益，也有助於吸引青年漁民回流漁村。

漁電共生以「養殖為本，綠電加值」之概念作為經營理念，將不影響原養殖戶養殖之工作權益，亦尊重原養殖物種及養殖行為，且需取得地主與養殖戶之雙重同意，設置及營運期間將充分與地主、養殖戶及在地居民溝通，既響應國家能源政策並促進養殖產業之發展，達成良好的循環互助模式。

又於 110 年 7 月 12 日公告因應嚴重特殊傳染性肺炎疫情，109 年農林漁牧業普查延長普查實施期間，由原定本（110）年 5 月 1 日起至 6 月 30 日止，延長至 8 月 31 日止。

附錄

附錄一：農委會盤點較無生態疑慮且養殖魚塭區塊化範圍

1.較無生態疑慮且養殖魚塭區塊化範圍

太陽光電組

電子公文

行政院農業委員會 函

機關地址：100臺北市南海路37號
承辦人：吳俊良
電話：(02)23835770
傳真：(02)23328950
電子信箱：chunliang@msl.f.a.gov.tw

受文者：經濟部

發文日期：中華民國109年9月17日

發文字號：農授漁字第1091348430號

速別：普通件

密等及解密條件或保密期限：

附件：如主旨(附件請至<http://domsattach.f.a.gov.tw>下載，驗證碼：Q84842)



主旨：檢送本會盤點較無生態疑慮養殖魚塭區塊化範圍圖資1份，請查照。

說明：

- 一、依據行政院沈副院長榮津109年9月10日召開「農業太陽能光電推動研商會議」指示事項辦理。
- 二、本會前於109年7月16日農授漁字第1091259832號函檢送初評較無生態疑慮養殖魚塭區域約7,985公頃，提供推動漁電共生範圍參考有案。
- 三、為避免推動漁電共生範圍零星破碎化，本會特有生物研究中心以原盤點較無環境敏感之7,985公頃區域圖資，就彰化縣、雲林縣、嘉義縣、臺南市、高雄市及屏東縣等縣市以鄉鎮為單位，區塊化前揭區域共5,232公頃。
- 四、有關旨揭套疊圖資，僅為較無生態疑慮之範圍，惟後續實際推動漁電共生範圍及設置容量，仍需視範圍內漁民及地主之意願辦理。

109. 9. 18



總收文



10900066110

正本：經濟部

副本：內政部營建署、台灣電力股份有限公司、本會企劃處、資訊中心、特有生物研究保

交收
9/18

第1頁 共2頁

109/09/18經濟部總收文



10900703420

2.較無生態疑慮且養殖魚塭區塊化範圍(補屏東縣)

電子公文

權 號：
保存年限：

行政院農業委員會 函

機關地址：100臺北市南海路37號
承辦人：吳俊良
電話：(02)23835770
傳真：(02)23328950
電子信箱：chunliang@msl.f.a.gov.tw

受文者：經濟部能源局
發文日期：中華民國109年11月23日
發文字號：農授漁字第1091268140號
速別：普通件
密等及解密條件或保密期限：
附件：如主旨(地籍資訊.zip、屏東先行區新增.zip)

主旨：檢送本會非屬前盤點較無生態疑慮養殖魚塭區塊化範圍5,232公頃圖資內，涉及屏東縣部分區域計175公頃範圍詳細圖資1份，請查照。

說明：復責局109年11月16日能技字第10906017450號函。

正本：經濟部能源局
副本：本會資訊中心、特有生物研究保育中心、漁業署 2020/11/23 16:47:18



附錄二：可優先推動漁業經營結合綠能之區位範圍(109 年)

1.嘉義縣及臺南市可優先推動漁業經營結合綠能之區位範圍

行政院公報

第 026 卷 第 218 期

20201116

財政經濟篇

經 濟 部
行政院農業委員會公告

中華民國 109 年 11 月 16 日

經能字第 10904605750 號

農漁字第 1091223634 號

主 旨：公告「嘉義縣及臺南市可優先推動漁業經營結合綠能之區位範圍」，並自即日起生效。

依 據：「申請農業用地作農業設施容許使用審查辦法」第 29 條第 3 項。

公告事項：

- 一、公告地區：經濟部會同行政院農業委員會公告嘉義縣及臺南市可優先推動漁業經營結合綠能之區位範圍，總面積 2,626.29 公頃（如清冊及附圖）。
- 二、嘉義縣及臺南市公告範圍及面積如下：
 - （一）嘉義縣：東石鄉、布袋鎮、義竹鄉部分地區，面積共 876.16 公頃。
 - （二）臺南市：鹽水區、學甲區、下營區、麻豆區、安定區、新市區及安南區部分地區，面積共 1,750.13 公頃。
- 三、本公告生效日後 1 個月，由臺南市政府及嘉義縣政府開始受理容許使用、同意備案及籌設許可等事宜。

本案附件篇幅過鉅，請至行政院公報資訊網（<http://gazette.nat.gov.tw>）查詢。

2.高雄市及屏東縣可優先推動漁業經營結合綠能之區位範圍

行政院公報

第 026 卷 第 232 期

20201204

財政經濟篇

經 濟 部
行政院農業委員會公告

中華民國 109 年 12 月 3 日

經能字第 10904606140 號

農漁字第 1090733481 號

主 旨：公告「高雄市及屏東縣可優先推動漁業經營結合綠能之區位範圍」，並自即日生效。

依 據：「申請農業用地作農業設施容許使用審查辦法」第 29 條第 3 項。

公告事項：

- 一、公告地區：經濟部會同行政院農業委員會公告高雄市及屏東縣可優先推動漁業經營結合綠能之區位範圍，總面積 1,288.49 公頃（如清冊及附圖）。
- 二、高雄市及屏東縣公告範圍及面積如下：
 - （一）高雄市：茄萣區、湖內區、路竹區、阿蓮區、岡山區、永安區及彌陀區部分地區，總面積共 621.76 公頃；其中永安區及彌陀區涉及海岸管理法之區域計有面積 274.83 公頃。
 - （二）屏東縣：佳冬區及枋寮區部分地區，面積共 666.73 公頃；其中涉及海岸管理法之區域計有面積 280.39 公頃。
- 三、本公告生效日後 1 個月起，由高雄市政府及屏東縣政府開始受理容許使用、同意備案及籌設許可等事宜；惟涉及海岸管理法之部分區域，俟經濟部檢具漁電共生專區海岸利用管理可行性規劃報告，經內政部認定符合「一級海岸保護區以外特定區位利用管理辦法」免申請許可，始得受理。

本案附件篇幅過鉅，請至行政院公報資訊網（<http://gazette.nat.gov.tw>）查詢。

3.彰化縣及雲林縣可優先推動漁業經營結合綠能之區位範圍

行政院公報

第 026 卷 第 251 期

20201231

財政經濟篇

經 濟 部
行政院農業委員會公告

中華民國 109 年 12 月 31 日

經能字第 10904606840 號

農漁字第 1091227141 號

主 旨：公告「彰化縣及雲林縣可優先推動漁業經營結合綠能之區位範圍」，並自即日生效。

依 據：「申請農業用地作農業設施容許使用審查辦法」第 29 條第 3 項。

公告事項：

一、公告地區：經濟部會同行政院農業委員會公告彰化縣及雲林縣可優先推動漁業經營結合綠能之區位範圍，總面積 787.08 公頃（如清冊及附圖）。

二、彰化縣及雲林縣公告範圍及面積如下：

（一）彰化縣：大城鄉部分地區，面積共 107.96 公頃；其中涉及海岸管理法之區域計有面積 38.62 公頃。

（二）雲林縣：台西鄉部分地區，面積共 679.12 公頃；全面積均涉及海岸管理法之區域。

三、本公告生效日起，由彰化縣政府及雲林縣政府受理容許使用、同意備案及籌設許可等事宜；惟前開涉及海岸管理法之部分區域，俟經濟部檢具漁電共生專區海岸利用管理可行性規劃報告，經內政部認定符合「一級海岸保護區以外特定區位利用管理辦法」免申請許可，始得受理。

四、另旨揭優先推動漁業經營結合綠能之區位範圍，涉及太陽光電環境與社會檢核相關訊息，請至 www.sfea.org.tw 查詢。

附錄三：全台魚塭及養殖漁業生產區圖資電子檔

抄 本

檔 號：
保存年限：

行政院農業委員會漁業署 函

地址：10070 臺北市中正區和平西路二段
100號7樓

承辦人：吳俊良

電話：(02)23835770

傳真：(02)23328950

電子信箱：chunliang@ms1.fh.gov.tw

受文者：如正副本行文單位

發文日期：中華民國110年2月1日

發文字號：漁四字第1101249422號

速別：普通件

密等及解密條件或保密期限：

附件：如主旨(資料電郵)

主旨：檢送全台魚塭及養殖漁業生產區圖資電子檔(.shp檔)1份，
請查照。

說明：

一、復貴局110年1月21日能綜字第11001000940號函。

二、旨揭圖資僅提供貴局辦理漁電共生環境與社會檢核議題辨識
參考，並注意個人資料保護法相關事宜。

正本：經濟部能源局

副本：本署養殖漁業組

附錄四：可優先推動漁業經營結合綠能之區位範圍(110 年)

1.台南市學甲區可優先推動漁業經營結合綠能之區位範圍

行政院公報

第 027 卷 第 113 期

20210621

財政經濟篇

經濟部
行政院農業委員會公告

中華民國 110 年 6 月 16 日

經能字第 11004602540 號

農漁字第 1100713474 號

主 旨：公告「臺南市學甲區可優先推動漁業經營結合綠能之區位範圍」，並自即日生效。

依 據：「申請農業用地作農業設施容許使用審查辦法」第 29 條第 3 項。

公告事項：

- 一、公告地區：經濟部會同行政院農業委員會公告臺南市學甲區可優先推動漁業經營結合綠能之區位範圍，總面積 358.16 公頃（如清冊及附圖）。
- 二、本公告生效日起，由臺南市政府受理容許使用、同意備案及籌設許可等事宜。
- 三、另旨揭優先推動漁業經營結合綠能之區位範圍，涉及太陽光電環境與社會檢核相關訊息，請至 www.sfea.org.tw 查詢。

2.嘉義縣布袋鎮及義竹鄉可優先推動漁業經營結合綠能之區位範圍

行政院公報

第027卷 第184期

20210929

財政經濟篇

經濟部
行政院農業委員會公告

中華民國110年9月28日

經能字第11004604750號

農漁字第1100721435號

主 旨：公告「嘉義縣布袋鎮及義竹鄉可優先推動漁業經營結合綠能之區位範圍」，並自即日生效。

依 據：「申請農業用地作農業設施容許使用審查辦法」第29條第3項。

公告事項：

- 一、公告地區：經濟部會同行政院農業委員會公告嘉義縣布袋鎮及義竹鄉可優先推動漁業經營結合綠能之區位範圍，總面積801.22公頃（如清冊及附圖）。
- 二、本公告生效日起，由嘉義縣政府受理容許使用、同意備案及籌設許可等事宜。
- 三、另旨揭優先推動漁業經營結合綠能之區位範圍，涉及太陽光電環境與社會檢核相關訊息，請至<https://www.sfea.org.tw>查詢。

3.高雄市茄萣區、湖內區、路竹區、岡山區及阿蓮區可優先推動漁業經營結合綠能之區位範圍

行政院公報 第027卷 第196期 20211018 財政經濟篇

經濟部 公告 中華民國110年10月18日
行政院農業委員會 經能字第11004605140號
農漁字第1100723000號

主 旨：公告「高雄市茄萣區、湖內區、路竹區、岡山區及阿蓮區可優先推動漁業經營結合綠能之區位範圍」，並自即日起生效。

依 據：「申請農業用地作農業設施容許使用審查辦法」第29條第3項。

公告事項：

- 一、公告地區：經濟部會同行政院農業委員會公告高雄市茄萣區、湖內區、路竹區、岡山區及阿蓮區可優先推動漁業經營結合綠能之區位範圍，總面積1,176.99公頃；其中茄萣區、湖內區及路竹區涉及海岸管理法之陸域緩衝區計有面積389.14公頃（如清冊及附圖）。
- 二、本公告生效日起，由高雄市政府受理容許使用、同意備案及籌設許可等事宜；惟涉及海岸管理法之陸域緩衝區部分區域，俟經濟部檢具漁電共生專區海岸利用管理可行性規劃報告，經內政部認定符合「一級海岸保護區以外特定區位利用管理辦法」而免申請許可，始得受理。
- 三、另旨揭優先推動漁業經營結合綠能之區位範圍，涉及太陽光電環境與社會檢核相關訊息，請至<https://www.sfea.org.tw>查詢。

4.高雄市永安區、彌陀區、梓官區可優先推動漁業經營結合綠能之區位範圍

行政院公報 第027卷 第199期 20211021 財政經濟篇

經濟部 公告 中華民國110年10月21日
行政院農業委員會 經能字第11004605230號
農漁字第1100723265號

主 旨：公告「高雄市永安區、彌陀區及梓官區可優先推動漁業經營結合綠能之區位範圍」，並自即日起生效。

依 據：「申請農業用地作農業設施容許使用審查辦法」第29條第3項。

公告事項：

- 一、公告地區：經濟部會同行政院農業委員會公告高雄市永安區、彌陀區及梓官區可優先推動漁業經營結合綠能之區位範圍，總面積968.34公頃；其中永安區及彌陀區涉及海岸管理法之陸域緩衝區計有面積872.47公頃（如清冊及附圖）。
- 二、本公告生效日起，由高雄市政府受理容許使用、同意備案及籌設許可等事宜；惟涉及海岸管理法之陸域緩衝區部分區域，俟經濟部檢具漁電共生專區海岸利用管理可行性規劃報告，經內政部認定符合「一級海岸保護區以外特定區位利用管理辦法」免申請許可，始得受理。
- 三、另旨揭優先推動漁業經營結合綠能之區位範圍，涉及太陽光電環境與社會檢核相關訊息，請至<https://www.sfea.org.tw>查詢。

5.屏東縣新園鄉及林邊鄉可優先推動漁業經營結合綠能之區位範圍

行政院公報 第027卷 第197期 20211019 財政經濟篇

經濟部 公告 中華民國110年10月19日
行政院農業委員會 經能字第11004605160號
農漁字第1100723001號

主 旨：公告「屏東縣新園鄉及林邊鄉可優先推動漁業經營結合綠能之區位範圍」，並自即日生效。

依 據：「申請農業用地作農業設施容許使用審查辦法」第29條第3項。

公告事項：

- 一、公告地區：經濟部會同行政院農業委員會公告屏東縣新園鄉及林邊鄉可優先推動漁業經營結合綠能之區位範圍，總面積275.61公頃（如清冊及附圖）。
- 二、本公告生效日起，由屏東縣政府受理容許使用、同意備案及籌設許可等事宜。
- 三、另旨揭優先推動漁業經營結合綠能之區位範圍，涉及太陽光電環境與社會檢核相關訊息，請至<https://www.sfea.org.tw>查詢。

6.雲林縣口湖鄉及四湖鄉可優先推動漁業經營結合綠能之區位範圍

行政院公報 第027卷 第215期 20211112 財政經濟篇

經濟部 公告 中華民國110年11月11日
行政院農業委員會 經能字第11004605530號
農漁字第1100725257號

主 旨：公告「雲林縣口湖鄉及四湖鄉可優先推動漁業經營結合綠能之區位範圍」，並自即日生效。

依 據：「申請農業用地作農業設施容許使用審查辦法」第29條第3項。

公告事項：

- 一、公告地區：經濟部會同行政院農業委員會公告雲林縣口湖鄉及四湖鄉可優先推動漁業經營結合綠能之區位範圍，總面積803.79公頃；其中涉及海岸管理法之陸域緩衝區計有面積515.87公頃（如清冊及附圖）。
- 二、本公告生效日起，由雲林縣政府受理容許使用、同意備案及籌設許可等事宜；惟涉及海岸管理法之陸域緩衝區部分區域，俟經濟部檢具漁電共生專區海岸利用管理可行性規劃報告，經內政部認定符合「一級海岸保護區以外特定區位利用管理辦法」免申請許可，始得受理。
- 三、另旨揭優先推動漁業經營結合綠能之區位範圍，涉及太陽光電環境與社會檢核相關訊息，請至<https://www.sfea.org.tw>查詢。

7.新增公告高雄市路竹區、岡山區、阿蓮區及彌陀區可優先推動漁業經營結合綠能之區位範圍

行政院公報 第028卷 第015期 20220121 財政經濟篇

經濟部 公告 中華民國111年1月20日
行政院農業委員會 經能字第11004603390號
農漁字第1110700019號

主 旨：公告「高雄市路竹區、岡山區、阿蓮區及彌陀區可優先推動漁業經營結合綠能之區位範圍」，並自即日起生效。

依 據：「申請農業用地作農業設施容許使用審查辦法」第29條第3項。

公告事項：

- 一、公告地區：經濟部會同行政院農業委員會公告高雄市路竹區、岡山區、阿蓮區及彌陀區可優先推動漁業經營結合綠能之區位範圍，總面積30.15公頃；其中涉及海岸管理法之陸域緩衝區計有面積22.11公頃（如清冊及附圖）。
- 二、本公告生效日起，由高雄市政府受理容許使用、同意備案及籌設許可等事宜；惟涉及海岸管理法之陸域緩衝區部分區域，俟經濟部檢具漁電共生專區海岸利用管理可行性規劃報告，經內政部認定符合「一級海岸保護區以外特定區位利用管理辦法」而免申請許可，始得受理。
- 三、另旨揭優先推動漁業經營結合綠能之區位範圍，涉及太陽光電環境與社會檢核相關訊息，請至<https://www.sfea.org.tw>查詢。

8.新增公告嘉義縣義竹鄉可優先推動漁業經營結合綠能之區位範圍

行政院公報 第028卷 第043期 20220309 財政經濟篇

經濟部 公告 中華民國111年3月9日
行政院農業委員會 經能字第11104600700號
農漁字第1110704208號

主 旨：公告「新增嘉義縣義竹鄉可優先推動漁業經營結合綠能之區位範圍」，並自即日起生效。

依 據：「申請農業用地作農業設施容許使用審查辦法」第29條第3項。

公告事項：

- 一、公告地區：經濟部會同行政院農業委員會公告新增嘉義縣義竹鄉可優先推動漁業經營結合綠能之區位範圍，總面積3.72公頃（如清冊及附圖）。
- 二、本公告生效日起，由嘉義縣政府受理容許使用、同意備案及籌設許可等事宜。
- 三、另旨揭優先推動漁業經營結合綠能之區位範圍，涉及太陽光電環境與社會檢核相關訊息，請至<https://www.sfea.org.tw>查詢。

附錄五：養殖漁業經營結合綠能設施專案計畫(核定版)

1.台南市學甲區養殖漁業經營結合綠能設施專案計畫(核定版)



全站搜尋

進階搜尋

熱門關鍵字：再生能源 節約能源 節能標章

最新消息與活動 施政主題 能源法規 便民服務 能源統計 認識能源局

目前位置：首頁 > 施政主題 > 再生能源 > 漁電共生推動策略 > 臺南市學甲區養殖漁業經營結合綠能設施專案計畫(核定版)

漁電共生推動策略

- ▶ 漁電共生環社檢核推動規劃
- ▶ 漁電共生先行區環社檢核審查會議運作機制及建議審查原則

臺南市學甲區養殖漁業經營結合綠能設施專案計畫(核定版)

本部依行政院農業委員會「申請農業用地作農業設施容許使用審查辦法」第29條第1項規定，推動臺南市學甲區農業經營結合綠能專案計畫，並經同條第2項規定經行政院農業委員會審查核准在案。本專案計畫範圍為臺南市學甲區總計612口魚塭，面積共計320.74公頃(詳如清冊及附圖)，並自即日起受理申請。

■ 臺南市學甲區養殖漁業經營結合綠能設施專案計畫(修正版)

更新日期：110-05-31

2.嘉義縣布袋鎮及義竹鄉養殖漁業經營結合綠能設施專案計畫(核定版)



全站搜尋

進階搜尋

熱門關鍵字：再生能源 節約能源 節能標章

最新消息與活動 施政主題 能源法規 便民服務 能源統計 認識能源局

目前位置：首頁 > 施政主題 > 再生能源 > 漁電共生推動策略 > 嘉義縣布袋鎮及義竹鄉養殖漁業經營結合綠能設施專案計畫(核定版)

漁電共生推動策略

- ▶ 漁電共生環社檢核推動規劃
- ▶ 漁電共生先行區環社檢核審查會議運作機制及建議審查原則
- ▶ 漁電共生先行區環境與社會友善措施白話本

嘉義縣布袋鎮及義竹鄉養殖漁業經營結合綠能設施專案計畫(核定版)

本部依行政院農業委員會「申請農業用地作農業設施容許使用審查辦法」第29條第1項規定，推動嘉義縣布袋鎮及義竹鄉農業經營結合綠能專案計畫，並經同條第2項規定經行政院農業委員會審查核准在案。本專案計畫範圍為嘉義縣布袋鎮及義竹鄉總計8,464口魚塭，面積共計1,119.06公頃(詳如清冊及附圖)，並自即日起受理申請。

■ 嘉義縣布袋鎮及義竹鄉養殖漁業經營結合綠能設施專案計畫(核定本)

更新日期：110-09-09

◀ 回上一頁 回最上面

3.高雄市茄萣區及湖內區養殖漁業經營結合綠能設施專案計畫(核定版)

**經濟部能源局**
Bureau of Energy
Ministry of Economic Affairs

全站搜尋

進階搜尋

熱門關鍵字：再生能源 節約能源 節能標章

最新消息與活動 施政主題 能源法規 便民服務 能源統計 認識能源局

目前位置：首頁 > 施政主題 > 再生能源 > 漁電共生推動策略 > 高雄市茄萣區及湖內區養殖漁業經營結合綠能設施專案計畫(核定版)

友善列印

漁電共生推動策略

- ▶ 漁電共生環社檢核推動規劃
- ▶ 漁電共生先行區環社檢核審查會議運作機制及建議審查原則
- ▶ 漁電共生先行區環境與社會友善措施

高雄市茄萣區及湖內區養殖漁業經營結合綠能設施專案計畫(核定版)

◀ 回上一頁 ▶ 回最上面

本部依行政院農業委員會「申請農業用地作農業設施容許使用審查辦法」第29條第1項規定，推動高雄市茄萣區及湖內區農業經營結合綠能專案計畫，並經同條第2項規定經行政院農業委員會審查核准在案。本專案計畫範圍為高雄市茄萣區及湖內區總計558口魚塭，面積共計279.52公頃(詳如清冊及附圖)，並自即日起受理申請。

■ 高雄市茄萣區及湖內區養殖漁業經營結合綠能設施專案計畫(核定本)

更新日期：110-10-06

4.高雄市永安區養殖漁業經營結合綠能設施專案計畫(核定版)

**經濟部能源局**
Bureau of Energy
Ministry of Economic Affairs

全站搜尋

進階搜尋

熱門關鍵字：再生能源 節約能源 節能標章

最新消息與活動 施政主題 能源法規 便民服務 能源統計 認識能源局

目前位置：首頁 > 施政主題 > 再生能源 > 漁電共生推動策略 > 高雄市永安區養殖漁業經營結合綠能設施專案計畫(核定版)

友善列印

漁電共生推動策略

- ▶ 漁電共生環社檢核推動規劃
- ▶ 漁電共生先行區環社檢核審查會議運作機制及建議審查原則
- ▶ 漁電共生先行區環境與社會友善措施

高雄市永安區養殖漁業經營結合綠能設施專案計畫(核定版)

◀ 回上一頁 ▶ 回最上面

本部依行政院農業委員會「申請農業用地作農業設施容許使用審查辦法」第29條第1項規定，推動高雄市永安區農業經營結合綠能專案計畫，並經同條第2項規定經行政院農業委員會審查核准在案。本專案計畫範圍為高雄市永安區總計201口魚塭，面積共計112.72公頃(詳如清冊及附圖)，並自即日起受理申請。

■ 高雄市永安區養殖漁業經營結合綠能設施專案計畫(核定本)

更新日期：110-10-06

5.屏東縣新園鄉、東港鎮及林邊鄉養殖漁業經營結合綠能設施專案計畫(核定版)



經濟部能源局
Bureau of Energy,
Ministry of Economic Affairs

全站搜尋

進階搜尋

熱門關鍵字：再生能源 節約能源 節能標章

最新消息與活動 施政主題 能源法規 便民服務 能源統計 認識能源局

目前位置：首頁 > 施政主題 > 再生能源 > 漁電共生推動策略 > 屏東縣新園鄉、東港鎮及林邊鄉養殖漁業經營結合綠能設施專案計畫(核定版)

友善列印

漁電共生推動策略

- ▶ 漁電共生環社檢核推動規劃
- ▶ 漁電共生先行區環社檢核審查會議運作機制及建議審查原則
- ▶ 漁電共生先行區環境與社會友善措施白皮書

屏東縣新園鄉、東港鎮及林邊鄉養殖漁業經營結合綠能設施專案計畫(核定版)




本部依行政院農業委員會「申請農業用地作農業設施容許使用審查辦法」第29條第1項規定，推動屏東縣新園鄉、東港鎮及林邊鄉農業經營結合綠能專案計畫，並經同條第2項規定經行政院農業委員會審查核准在案。本專案計畫範圍為屏東縣新園鄉、東港鎮及林邊鄉總計1,283口魚塭，面積共計315.52公頃(詳如清冊及附圖)，並自即日起受理申請。

■ 屏東縣新園鄉、東港鎮及林邊鄉養殖漁業經營結合綠能設施專案計畫(核定本)

更新日期：110-10-06

6.雲林縣口湖鄉養殖漁業經營結合綠能設施專案計畫(核定版)



經濟部能源局
Bureau of Energy,
Ministry of Economic Affairs

網站導覽 | 回首頁 | 意見信箱 | ENGLISH | 常見問答 | 便民服務 | 字級 小 中 大

全站搜尋

進階搜尋

熱門關鍵字：再生能源 節約能源 節能標章

最新消息與活動 施政主題 能源法規 便民服務 能源統計 認識能源局






目前位置：首頁 > 施政主題 > 再生能源 > 漁電共生推動策略 > 雲林縣口湖鄉養殖漁業經營結合綠能設施專案計畫(核定版)

友善列印

漁電共生推動策略

- ▶ 漁電共生環社檢核推動規劃
- ▶ 漁電共生環境與社會檢核議題辨認操作手冊
- ▶ 漁電共生先行區環社檢核審查會議運作機制及建議審查原則



雲林縣口湖鄉養殖漁業經營結合綠能設施專案計畫(核定版)



本部依行政院農業委員會「申請農業用地作農業設施容許使用審查辦法」第29條第1項規定，推動雲林縣口湖鄉農業經營結合綠能專案計畫，並經同條第2項規定經行政院農業委員會審查核准在案。本專案計畫範圍為雲林縣口湖鄉總計1,807口魚塭，面積共計616.6公頃(詳如清冊及附圖)，並自即日起受理申請。

■ 雲林縣口湖鄉養殖漁業經營結合綠能設施專案計畫(核定版)

更新日期：111-03-10

 回上一頁  回最上面

附錄六：得將支撐架設立於魚塭內之函釋

行政院農業委員會 函	
地址：100臺北市南海路37號 電話：(02)23835769 傳真：(02)23328951 電子信箱：chunhsien@msl.fa.gov.tw 承辦人：李先生	
受文者：屏東縣海洋及漁業事務管理處	
發文日期：中華民國105年07月26日 發文字號：農授漁字第1051212199號 類別：普通件 密等及解密條件或保密期限： 附件：	
主旨：有關貴會函詢「東石、布袋、義竹三鄉鎮魚塭集中區設立太陽光電，在不影響魚業經營，是否可將支撐架設立於魚塭內」疑義案，復如說明，請查照。	
說明：	
一、依據本會漁業署案陳實會105年7月15日嘉區推字第04694號函辦理。	
二、旨揭疑義說明下：	
(一)、農業用地應以生產農(漁)業產品為主，設置綠能設施與農業結合，不得影響既有農(漁)業生產，且地面型太陽能設施結合養殖生產，以塭堤使用為原則。	
(二)、本案塭堤使用外須將太陽能板延伸至魚塭水域，並設置支撐架於養殖池中，如不影響陽光照射魚塭水體、池水生態、水中溶氧及養殖收益等，本會予以支持。本案請申請人就太陽能光電結合魚塭經營，洽本會水產試驗所進行瞭解，倘屬可與養殖經營相結合，且養殖收益可符合本署104年12月18日漁四字第1041268397號函規定，其所提經營計畫之養殖種類，依漁業統計年報該種類近三年產量平均值之七成估認合理水產養殖經營事實，經直轄市、縣(市)主管機關認定屬實者，得依據「申請農業用地作農業設施容許使用審查辦法」相關規定，提出綠能設施容許使用申請。	
(三)、另於塭堤上設置太陽能光電設施，得依據「申請農業用地作農業設施容許使用審查辦法」相關規定，提出綠能設施容許使用申請，由直轄市、縣(市)主管機關依據上開「辦法」第6條規定審查合理性後，再依同辦法第29條送中央主管機關專案審查核准。	
正本：嘉義區漁會 副本：新竹縣政府、苗栗縣政府、彰化縣政府、雲林縣政府、嘉義縣政府、花蓮縣政府、臺東縣政府、金門縣政府、高雄市政府海洋局、臺南市政府農業局、桃園市政府農業局、澎湖縣政府農業局、新北市政府漁業及漁港事業管理處、臺中市海岸資源漁業發展所、屏東縣海洋及漁業事務管理處、宜蘭縣漁業管理處、本會水產試驗所、漁業署(養殖漁業組)	

附錄七：太陽光電發電系統竣工查驗表

附表十二 太陽光電發電系統竣工查驗表

查驗項目	查驗結果			備註說明
	是	否	不適用	
一、是否檢具下列相關合格文件				
1.運轉、維護作業規範及程序書	<input type="checkbox"/>	<input type="checkbox"/>	<input type="checkbox"/>	
2.電力系統單線圖設計圖面及資料是否完善，及是否有簽證或蓋章	<input type="checkbox"/>	<input type="checkbox"/>	<input type="checkbox"/>	
3.太陽電池模組出廠型式報告	<input type="checkbox"/>	<input type="checkbox"/>	<input type="checkbox"/>	建議太陽電池模組通過以下之一國際測試認證：IEC-61215、CEC-503、UL-1703、IEEE-1262、JISC-8917。
4.直/交流電力轉換器出廠型式試驗報告				
5.斷路器及變壓器試運轉檢驗報告	<input type="checkbox"/>	<input type="checkbox"/>	<input type="checkbox"/>	
6.各接地點之接地電阻量測報告	<input type="checkbox"/>	<input type="checkbox"/>	<input type="checkbox"/>	
7.防止太陽光電發電系統獨立運轉功能試驗報告	<input type="checkbox"/>	<input type="checkbox"/>	<input type="checkbox"/>	
8.架空線路/電力電纜設備試運轉檢驗報告	<input type="checkbox"/>	<input type="checkbox"/>	<input type="checkbox"/>	
9.太陽電池模組與支撐架、水泥基礎樁等設計經系統結構安全專業技師簽證及送該管直轄市、縣（市）政府備查之文件。	<input type="checkbox"/>	<input type="checkbox"/>	<input type="checkbox"/>	
二、現場設備與設施				
1.太陽電池模組是否與基本資料相符	<input type="checkbox"/>	<input type="checkbox"/>	<input type="checkbox"/>	
2.太陽電池模組運轉是否正常	<input type="checkbox"/>	<input type="checkbox"/>	<input type="checkbox"/>	請廠內人員說明。
3.太陽電池模組支撐架是否完善及是否與基本資料相符	<input type="checkbox"/>	<input type="checkbox"/>	<input type="checkbox"/>	
4.直/交流電力轉換器否與基本資料相符	<input type="checkbox"/>	<input type="checkbox"/>	<input type="checkbox"/>	
5.直/交流電力轉換器運轉是否正常	<input type="checkbox"/>	<input type="checkbox"/>	<input type="checkbox"/>	請廠內人員說明。
6.直流接線箱及交流配電盤是否完善	<input type="checkbox"/>	<input type="checkbox"/>	<input type="checkbox"/>	
7.接地設施是否完善及是否與基本資料相符	<input type="checkbox"/>	<input type="checkbox"/>	<input type="checkbox"/>	
8.避雷設施是否完善及是否與基本資料相符	<input type="checkbox"/>	<input type="checkbox"/>	<input type="checkbox"/>	
9.變壓器運轉是否正常	<input type="checkbox"/>	<input type="checkbox"/>	<input type="checkbox"/>	請廠內人員說明。
10.保護系統運作是否正常及是否與基本資料相符	<input type="checkbox"/>	<input type="checkbox"/>	<input type="checkbox"/>	1.部份保護功能內建於直/交流電力轉換器。 2.另勘查變壓器及輸電線路保護系統運作情形。 3.請廠內人員說明。
11.相關配電線路及管路裝設是否符合屋內線路裝置規則規定	<input type="checkbox"/>	<input type="checkbox"/>	<input type="checkbox"/>	
12.架空線路/電力電纜運作是否正常及是否與基本資料相符	<input type="checkbox"/>	<input type="checkbox"/>	<input type="checkbox"/>	請廠內人員說明。
13.監控系統運作是否正常	<input type="checkbox"/>	<input type="checkbox"/>	<input type="checkbox"/>	請廠內人員說明。
14.興建地點與面積是否與原核准計畫相符	<input type="checkbox"/>	<input type="checkbox"/>	<input type="checkbox"/>	
三、人員與組織				

查 驗 項 目	查驗結果			備註說明
	是	否	不適用	
1.是否建立電廠組織架構	<input type="checkbox"/>	<input type="checkbox"/>	<input type="checkbox"/>	
2.是否辦理現場人員作業相關證照及訓練紀錄	<input type="checkbox"/>	<input type="checkbox"/>	<input type="checkbox"/>	
3.是否成立緊急應變人員編組、程序	<input type="checkbox"/>	<input type="checkbox"/>	<input type="checkbox"/>	
四、綜合審查意見			核章欄	

廠戳：_____ 會同人員：_____ 查驗人員：_____

附錄八：養殖漁業經營結合綠能設施養殖事實認定標準

太陽光電組

電子公文

行政院農業委員會 函

機關地址：100臺北市南海路37號
承辦人：吳俊良
電話：(02)23835770
傳真：(02)23328950
電子信箱：chunliang@msl.f.a.gov.tw

受文者：經濟部
發文日期：中華民國110年3月18日
發文字號：農漁字第1101346676號
速別：普通件
密等及解密條件或保密期限：
附件：

主旨：有關推動辦理養殖漁業經營結合綠能設施，涉及養殖事實認定標準案，詳如說明，請查照轉知相關漁業(民)團體會員。

說明：

- 一、依據經濟部110年2月17日經能字第11002601790號函辦理。
- 二、旨案經本(110)年1月23日經濟部邀集本會等單位召開「太陽光電討論議題研商會議」討論，結論略以：
 - (一)漁電共生為確保實際養殖行為，將以其漁產物具產銷履歷(或ASC等國際相關認證)、購買魚苗及飼料單據、放養量申報及魚貨交易等文件作為判斷養殖經營事實之參據項目，並依申請農業容許之養殖經營計畫書內放養量為基準，請漁民落實每年放養量申報，作為地方政府容許審查依據。
 - (二)至於營運期間，除發生天然災害或不可抗力事實外，若未依經營計畫書辦理或未落實放養量申報，將以所提經營養殖物種於漁業統計年報近3年產量平均值7成作為養殖經營事實之判定。
 - (三)另在20年期間，擬變更養殖物種，可向地方農業主管機關申請變更養殖經營計畫。

110. 3. 19



總收文



11000075590

第1頁 共2頁



11000557600

交收 3/19

附錄九：行政院農委會水試所模擬養殖結合綠能設施試驗

電子公文

檔 號：
保存年限：

行政院農業委員會水產試驗所 函

機關地址：20246 基隆市和一路199號
承辦人：宋嘉軒
電話：(02)2462—2101
傳真：(02)2462—4627
電子信箱：chsung@mail.tfrin.gov.tw

受文者：經濟部能源局
發文日期：中華民國109年12月11日
發文字號：農水試企字第1092304247號
速別：最速件
密等及解密條件或保密期限：
附件：如文(a1.pdf、a2.pdf、a3.pdf、a4.pdf、a5.pdf)

主旨：有關貴局為研提修正「漁業經營結合綠能之區位範圍海岸利用管理可行性規劃報告(草案)」請本所函復說明並提供佐證資料案，復如說明，請查照。

說明：

- 一、依據貴局109年12月10日能技字第10900697330號函辦理。
- 二、本所進行之漁電共生模擬試驗，以全國近年產量前10大養殖物種進行，並規劃於4年內(108—111年)完成，目前已完成虱目魚、吳郭魚與七星鱸的模擬試驗，模擬實驗結果顯示遮蔽不影響養殖生物成長，並由水質檢測與養殖生物成長結果分析，推測因遮蔽有助於穩定水溫，對於養殖生物帶來正面效益。
- 三、文蛤養殖試驗部分，在夏季顯示適度的遮蔽可讓文蛤有較好的成長環境，但在文蛤養殖驗中發現秋季過後，遮蔽組有成長略差的情形，現已找到在低日照期適合的餌料藻種，預期生產效率可再提升。
- 四、目前本所相關研究成果已刊登於臺灣水產學會刊47卷2期，詳如附件：
(一)Effects of floating photovoltaic buoys on water quality and planktonic composition in milkfish culture pond。





- (二)Effects of different shading rates on the growth and water quality of hard clam (*Meretrix lusoria*) aquaculture。
- (三)Simulation of environmental factor variations of floating photovoltaic milkfish culture pond。
- (四)The effects of different cover ratios on *Lateolabrax japonicus* culture。
- (五)Effects of microalgae concentration and species on feeding hard clam。

正本：經濟部能源局

副本：本所企劃資訊組、海水繁養殖研究中心 2020/12/11 16:27:39

附錄十：專案計畫推動之區位範圍

「新增資訊公開嘉義縣布袋鎮及義竹鄉養殖漁業經營結合綠能設施專案計畫專區範圍」							
縣市	鄉鎮	非陸域緩衝區地號數	陸域緩衝區地號數	總地號數	非陸域緩衝區面積(公頃)	陸域緩衝區面積(公頃)	總面積(公頃)
嘉義縣	布袋鎮	207	1,507	1,714	12.09	664.29	676.38
	義竹鄉	117	-	117	2.77	-	2.77
	總計	324	1,507	1,831	14.86	664.29	679.15

「新增資訊公開嘉義縣布袋鎮養殖漁業經營結合綠能設施專案計畫專區範圍」									
項次	縣市	行政區	段名	地號	魚塭號	土地使用分區	土地使用類別	地號面積(平方公尺)	備註
1	嘉義縣	布袋鎮	布鹽段	165	3001	一般農業區	養殖用地	3,519.67	
2	嘉義縣	布袋鎮	布鹽段	165	3077	一般農業區	養殖用地	5,790.42	
3	嘉義縣	布袋鎮	布鹽段	165	3097	一般農業區	養殖用地	5,668.85	
4	嘉義縣	布袋鎮	布鹽段	165	3001-1	一般農業區	養殖用地	1,584.52	
5	嘉義縣	布袋鎮	布鹽段	165	3077-1	一般農業區	養殖用地	4,361.21	
6	嘉義縣	布袋鎮	布鹽段	166	3002	一般農業區	養殖用地	24.00	
7	嘉義縣	布袋鎮	布鹽段	166	3077	一般農業區	養殖用地	190.28	
8	嘉義縣	布袋鎮	布鹽段	166	3104	一般農業區	養殖用地	3,851.98	
9	嘉義縣	布袋鎮	布鹽段	166	3105	一般農業區	養殖用地	5,130.43	
10	嘉義縣	布袋鎮	布鹽段	166	3077-1	一般農業區	養殖用地	55.75	
11	嘉義縣	布袋鎮	布鹽段	166	3104-1	一般農業區	養殖用地	2,997.42	
12	嘉義縣	布袋鎮	布鹽段	166	3105-1	一般農業區	養殖用地	1,376.93	
13	嘉義縣	布袋鎮	布鹽段	180	3092	一般農業區	養殖用地	1,310.24	
14	嘉義縣	布袋鎮	布鹽段	180	3095	一般農業區	養殖用地	3,993.20	
15	嘉義縣	布袋鎮	布鹽段	180	3092-1	一般農業區	養殖用地	933.82	
16	嘉義縣	布袋鎮	布鹽段	181	3092-1	一般農業區	養殖用地	110.39	
17	嘉義縣	布袋鎮	布鹽段	186	3092	一般農業區	養殖用地	790.51	
18	嘉義縣	布袋鎮	布鹽段	186	3092-1	一般農業區	養殖用地	623.81	
19	嘉義縣	布袋鎮	布鹽段	187	3092	一般農業區	養殖用地	589.24	
20	嘉義縣	布袋鎮	布鹽段	187	3092-1	一般農業區	養殖用地	515.42	
21	嘉義縣	布袋鎮	布鹽段	191	3080	一般農業區	養殖用地	2,407.32	
22	嘉義縣	布袋鎮	布鹽段	191	3091	一般農業區	養殖用地	2,324.81	
23	嘉義縣	布袋鎮	布鹽段	191	3092	一般農業區	養殖用地	1,254.19	
24	嘉義縣	布袋鎮	布鹽段	191	3123	一般農業區	養殖用地	5.30	
25	嘉義縣	布袋鎮	布鹽段	191	3125	一般農業區	養殖用地	2,287.84	
26	嘉義縣	布袋鎮	布鹽段	191	3080-1	一般農業區	養殖用地	2,685.37	
27	嘉義縣	布袋鎮	布鹽段	191	3091-1	一般農業區	養殖用地	3,909.33	
28	嘉義縣	布袋鎮	布鹽段	191	3092-1	一般農業區	養殖用地	1,124.81	
29	嘉義縣	布袋鎮	布鹽段	246	3002	一般農業區	養殖用地	130.69	
30	嘉義縣	布袋鎮	布鹽段	248	3002	一般農業區	養殖用地	6,628.18	
31	嘉義縣	布袋鎮	布鹽段	248	3003	一般農業區	養殖用地	2,775.06	
32	嘉義縣	布袋鎮	布鹽段	248	3001-1	一般農業區	養殖用地	1,948.19	
33	嘉義縣	布袋鎮	布鹽段	249	3003-1	一般農業區	養殖用地	0.76	*
34	嘉義縣	布袋鎮	布鹽段	270	2985	一般農業區	養殖用地	2,292.17	*
35	嘉義縣	布袋鎮	布鹽段	270	2986	一般農業區	養殖用地	4,167.15	*
36	嘉義縣	布袋鎮	布鹽段	270	2987	一般農業區	養殖用地	828.24	*
37	嘉義縣	布袋鎮	布鹽段	270	2989	一般農業區	養殖用地	205.15	*
38	嘉義縣	布袋鎮	布鹽段	270	2990	一般農業區	養殖用地	2,355.93	*
39	嘉義縣	布袋鎮	布鹽段	270	2992	一般農業區	養殖用地	1.28	*
40	嘉義縣	布袋鎮	布鹽段	270	2989-1	一般農業區	養殖用地	211.03	*
41	嘉義縣	布袋鎮	布鹽段	270	2989-2	一般農業區	養殖用地	229.05	*
42	嘉義縣	布袋鎮	布鹽段	270	2989-3	一般農業區	養殖用地	220.42	*
43	嘉義縣	布袋鎮	布鹽段	270	2989-4	一般農業區	養殖用地	201.20	*
44	嘉義縣	布袋鎮	布鹽段	270	2989-5	一般農業區	養殖用地	193.23	*
45	嘉義縣	布袋鎮	布鹽段	270	2989-6	一般農業區	養殖用地	165.69	*
46	嘉義縣	布袋鎮	布鹽段	270	2989-7	一般農業區	養殖用地	165.45	*
47	嘉義縣	布袋鎮	布鹽段	270	2990-1	一般農業區	養殖用地	1,429.65	*
48	嘉義縣	布袋鎮	布鹽段	276	3003-1	一般農業區	養殖用地	835.97	*
49	嘉義縣	布袋鎮	布鹽段	277	3003-1	一般農業區	養殖用地	29.71	*
50	嘉義縣	布袋鎮	布鹽段	279	3003-1	一般農業區	養殖用地	108.54	*
51	嘉義縣	布袋鎮	布鹽段	288	2984	一般農業區	養殖用地	44.10	*
52	嘉義縣	布袋鎮	布鹽段	289	2984	一般農業區	養殖用地	3,738.93	*
53	嘉義縣	布袋鎮	布鹽段	289	2985	一般農業區	養殖用地	103.47	*
54	嘉義縣	布袋鎮	布鹽段	297	2985	一般農業區	養殖用地	1,261.58	*
55	嘉義縣	布袋鎮	布鹽段	297	2986	一般農業區	養殖用地	1,888.13	*
56	嘉義縣	布袋鎮	布鹽段	298	2988	一般農業區	農牧用地	342.50	*
57	嘉義縣	布袋鎮	布鹽段	299	2988	一般農業區	養殖用地	953.52	*
58	嘉義縣	布袋鎮	布鹽段	300	2987	一般農業區	養殖用地	2,022.44	*
59	嘉義縣	布袋鎮	布鹽段	300	2988	一般農業區	養殖用地	298.98	*

「新增資訊公開嘉義縣布袋鎮養殖漁業經營結合綠能設施專案計畫專區範圍」									
項次	縣市	行政區	段名	地號	魚塭號	土地使用分區	土地使用類別	地號面積(平方公尺)	備註
60	嘉義縣	布袋鎮	布鹽段	300	2992	一般農業區	養殖用地	2,575.68	*
61	嘉義縣	布袋鎮	布鹽段	300	2992-1	一般農業區	養殖用地	1,465.50	*
62	嘉義縣	布袋鎮	布鹽段	301	2987	一般農業區	養殖用地	7.64	*
63	嘉義縣	布袋鎮	布鹽段	301	2990	一般農業區	養殖用地	70.34	*
64	嘉義縣	布袋鎮	布鹽段	301	2992	一般農業區	養殖用地	54.57	*
65	嘉義縣	布袋鎮	布鹽段	301	2990-1	一般農業區	養殖用地	103.92	*
66	嘉義縣	布袋鎮	布鹽段	302	2988	一般農業區	農牧用地	8.31	*
67	嘉義縣	布袋鎮	布鹽段	302	2993	一般農業區	農牧用地	1,993.57	*
68	嘉義縣	布袋鎮	布鹽段	302	2992-1	一般農業區	農牧用地	0.72	*
69	嘉義縣	布袋鎮	布鹽段	303	2992	一般農業區	養殖用地	3,183.41	*
70	嘉義縣	布袋鎮	布鹽段	303	2992-1	一般農業區	養殖用地	0.23	*
71	嘉義縣	布袋鎮	布鹽段	304	2991	一般農業區	養殖用地	3,888.18	*
72	嘉義縣	布袋鎮	布鹽段	304	2990-1	一般農業區	養殖用地	25.90	*
73	嘉義縣	布袋鎮	布鹽段	304	2990-1	一般農業區	養殖用地	130.84	*
74	嘉義縣	布袋鎮	布鹽段	305	2989	一般農業區	養殖用地	43.89	*
75	嘉義縣	布袋鎮	布鹽段	305	2991	一般農業區	養殖用地	7,476.37	*
76	嘉義縣	布袋鎮	布鹽段	305	2989-3	一般農業區	養殖用地	27.91	*
77	嘉義縣	布袋鎮	布鹽段	305	2990-1	一般農業區	養殖用地	79.19	*
78	嘉義縣	布袋鎮	布鹽段	308	2991	一般農業區	養殖用地	0.69	*
79	嘉義縣	布袋鎮	布鹽段	309	2993	一般農業區	農牧用地	945.33	*
80	嘉義縣	布袋鎮	布鹽段	310	2991	一般農業區	養殖用地	276.74	*
81	嘉義縣	布袋鎮	布鹽段	310	2997	一般農業區	養殖用地	6,111.35	*
82	嘉義縣	布袋鎮	布鹽段	310	2998	一般農業區	養殖用地	6,121.04	*
83	嘉義縣	布袋鎮	布鹽段	310	2999	一般農業區	養殖用地	5,152.98	*
84	嘉義縣	布袋鎮	布鹽段	310	3000	一般農業區	養殖用地	1,409.67	*
85	嘉義縣	布袋鎮	布鹽段	311	2999	一般農業區	養殖用地	282.65	*
86	嘉義縣	布袋鎮	布鹽段	311	3000	一般農業區	養殖用地	4,618.56	*
87	嘉義縣	布袋鎮	布鹽段	319	2993	一般農業區	養殖用地	2,715.24	*
88	嘉義縣	布袋鎮	布鹽段	319	3035	一般農業區	養殖用地	246.06	*
89	嘉義縣	布袋鎮	布鹽段	322	2988	一般農業區	養殖用地	5.01	*
90	嘉義縣	布袋鎮	布鹽段	322	2993	一般農業區	養殖用地	1,057.69	*
91	嘉義縣	布袋鎮	布鹽段	323	3026	都計農業區	都計農業區	3.21	*
92	嘉義縣	布袋鎮	布鹽段	324	2993	一般農業區	農牧用地	507.59	*
93	嘉義縣	布袋鎮	布鹽段	324	2993	一般農業區	農牧用地	8.90	*
94	嘉義縣	布袋鎮	布鹽段	324	2993	一般農業區	農牧用地	33.32	*
95	嘉義縣	布袋鎮	布鹽段	324	3035	一般農業區	農牧用地	107.12	*
96	嘉義縣	布袋鎮	布鹽段	327	3016	都計農業區	都計農業區	112.12	*
97	嘉義縣	布袋鎮	布鹽段	327	3020	都計農業區	都計農業區	45.07	*
98	嘉義縣	布袋鎮	布鹽段	329	3016	都計農業區	都計農業區	6.31	*
99	嘉義縣	布袋鎮	布鹽段	329	3022	都計農業區	都計農業區	1,547.67	*
100	嘉義縣	布袋鎮	布鹽段	330	3016	都計農業區	都計農業區	172.71	*
101	嘉義縣	布袋鎮	布鹽段	330	3020	都計農業區	都計農業區	1,257.40	*
102	嘉義縣	布袋鎮	布鹽段	330	3021	都計農業區	都計農業區	1,266.32	*
103	嘉義縣	布袋鎮	布鹽段	330	3022	都計農業區	都計農業區	12.64	*
104	嘉義縣	布袋鎮	布鹽段	330	3022	都計農業區	都計農業區	0.08	*
105	嘉義縣	布袋鎮	布鹽段	331	3019	都計農業區	都計農業區	502.96	*
106	嘉義縣	布袋鎮	布鹽段	331	3020	都計農業區	都計農業區	899.71	*
107	嘉義縣	布袋鎮	布鹽段	331	3021	都計農業區	都計農業區	1,389.51	*
108	嘉義縣	布袋鎮	布鹽段	332	3019	都計農業區	都計農業區	4,996.41	*
109	嘉義縣	布袋鎮	布鹽段	332	3021	都計農業區	都計農業區	4,993.98	*
110	嘉義縣	布袋鎮	布鹽段	346	3023	都計農業區	都計農業區	39.17	*
111	嘉義縣	布袋鎮	布鹽段	347	3023	都計農業區	都計農業區	27.82	*
112	嘉義縣	布袋鎮	布鹽段	348	3023	都計農業區	都計農業區	123.08	*
113	嘉義縣	布袋鎮	布鹽段	349	3023	都計農業區	都計農業區	934.85	*
114	嘉義縣	布袋鎮	布鹽段	349	3024	都計農業區	都計農業區	107.67	*
115	嘉義縣	布袋鎮	布鹽段	350	3022	都計農業區	都計農業區	2,460.97	*
116	嘉義縣	布袋鎮	布鹽段	350	3023	都計農業區	都計農業區	2,195.63	*
117	嘉義縣	布袋鎮	布鹽段	351	3022	都計農業區	都計農業區	39.23	*
118	嘉義縣	布袋鎮	布鹽段	353	3026	都計農業區	都計農業區	106.77	*

「新增資訊公開嘉義縣布袋鎮養殖漁業經營結合綠能設施專案計畫專區範圍」									
項次	縣市	行政區	段名	地號	魚塭號	土地使用分區	土地使用類別	地號面積(平方公尺)	備註
119	嘉義縣	布袋鎮	布鹽段	354	3026	都計農業區	都計農業區	3,953.81	*
120	嘉義縣	布袋鎮	布鹽段	354	3031	都計農業區	都計農業區	221.88	*
121	嘉義縣	布袋鎮	布鹽段	355	3031	都計農業區	都計農業區	1,975.65	*
122	嘉義縣	布袋鎮	布鹽段	355	3034	都計農業區	都計農業區	115.96	*
123	嘉義縣	布袋鎮	布鹽段	356	3033	都計農業區	都計農業區	228.55	*
124	嘉義縣	布袋鎮	布鹽段	356	3034	都計農業區	都計農業區	1,389.78	*
125	嘉義縣	布袋鎮	布鹽段	357	3027	都計農業區	都計農業區	126.24	*
126	嘉義縣	布袋鎮	布鹽段	357	3028	都計農業區	都計農業區	80.44	*
127	嘉義縣	布袋鎮	布鹽段	357	3034	都計農業區	都計農業區	5.88	*
128	嘉義縣	布袋鎮	布鹽段	358	3027	都計農業區	都計農業區	19.22	*
129	嘉義縣	布袋鎮	布鹽段	358	3028	都計農業區	都計農業區	411.53	*
130	嘉義縣	布袋鎮	布鹽段	358	3034	都計農業區	都計農業區	7.17	*
131	嘉義縣	布袋鎮	布鹽段	359	3027	都計農業區	都計農業區	672.79	*
132	嘉義縣	布袋鎮	布鹽段	360	3023	都計農業區	都計農業區	122.75	*
133	嘉義縣	布袋鎮	布鹽段	360	3024	都計農業區	都計農業區	1,266.73	*
134	嘉義縣	布袋鎮	布鹽段	361	3024	都計農業區	都計農業區	273.40	*
135	嘉義縣	布袋鎮	布鹽段	368	3024	都計農業區	都計農業區	1,642.86	*
136	嘉義縣	布袋鎮	布鹽段	379	3027	都計農業區	都計農業區	684.99	*
137	嘉義縣	布袋鎮	布鹽段	379	3030	都計農業區	都計農業區	0.74	*
138	嘉義縣	布袋鎮	布鹽段	380	3027	都計農業區	都計農業區	14.02	*
139	嘉義縣	布袋鎮	布鹽段	380	3028	都計農業區	都計農業區	812.71	*
140	嘉義縣	布袋鎮	布鹽段	380	3029	都計農業區	都計農業區	761.39	*
141	嘉義縣	布袋鎮	布鹽段	380	3030	都計農業區	都計農業區	13.68	*
142	嘉義縣	布袋鎮	布鹽段	380	3033	都計農業區	都計農業區	3.83	*
143	嘉義縣	布袋鎮	布鹽段	380	3034	都計農業區	都計農業區	32.75	*
144	嘉義縣	布袋鎮	布鹽段	381	3028	都計農業區	都計農業區	3.97	*
145	嘉義縣	布袋鎮	布鹽段	381	3030	都計農業區	都計農業區	0.25	*
146	嘉義縣	布袋鎮	布鹽段	381	3032	都計農業區	都計農業區	210.32	*
147	嘉義縣	布袋鎮	布鹽段	381	3033	都計農業區	都計農業區	2,886.46	*
148	嘉義縣	布袋鎮	布鹽段	382	3032	都計農業區	都計農業區	51.95	*
149	嘉義縣	布袋鎮	布鹽段	383	2867	都計農業區	都計農業區	7.56	*
150	嘉義縣	布袋鎮	布鹽段	383	3026	都計農業區	都計農業區	35.68	*
151	嘉義縣	布袋鎮	布鹽段	383	3031	都計農業區	都計農業區	2.85	*
152	嘉義縣	布袋鎮	布鹽段	383	3031	都計農業區	都計農業區	0.05	*
153	嘉義縣	布袋鎮	布鹽段	383	3034	都計農業區	都計農業區	136.60	*
154	嘉義縣	布袋鎮	布鹽段	385	3030	都計農業區	都計農業區	1,019.74	*
155	嘉義縣	布袋鎮	布鹽段	385	3032	都計農業區	都計農業區	1,891.51	*
156	嘉義縣	布袋鎮	布鹽段	406	2867	都計農業區	都計農業區	1,561.15	*
157	嘉義縣	布袋鎮	布鹽段	407	2867	都計農業區	都計農業區	127.50	*
158	嘉義縣	布袋鎮	布鹽段	407	3030	都計農業區	都計農業區	47.02	*
159	嘉義縣	布袋鎮	布鹽段	407	3032	都計農業區	都計農業區	532.54	*
160	嘉義縣	布袋鎮	布鹽段	408	2867	都計農業區	都計農業區	88.07	*
161	嘉義縣	布袋鎮	布鹽段	409	2867	都計農業區	都計農業區	2.12	*
162	嘉義縣	布袋鎮	布鹽段	411	2867	都計農業區	都計農業區	1,134.61	*
163	嘉義縣	布袋鎮	布鹽段	412	2867	都計農業區	都計農業區	8.74	*
164	嘉義縣	布袋鎮	布鹽段	414	2949	都計農業區	都計農業區	62.25	*
165	嘉義縣	布袋鎮	布鹽段	416	2949	都計農業區	都計農業區	1,839.57	*
166	嘉義縣	布袋鎮	布鹽段	417	2949	都計農業區	都計農業區	613.40	*
167	嘉義縣	布袋鎮	布鹽段	447	2949	都計農業區	都計農業區	7,450.60	*
168	嘉義縣	布袋鎮	布鹽段	447	2950	都計農業區	都計農業區	30.04	*
169	嘉義縣	布袋鎮	布鹽段	447	2950-1	都計農業區	都計農業區	21.35	*
170	嘉義縣	布袋鎮	布鹽段	454	2950	都計農業區	都計農業區	3,882.90	*
171	嘉義縣	布袋鎮	布鹽段	454	2951	都計農業區	都計農業區	2,021.04	*
172	嘉義縣	布袋鎮	布鹽段	454	2950-1	都計農業區	都計農業區	227.61	*
173	嘉義縣	布袋鎮	布鹽段	455	2951	都計農業區	都計農業區	207.19	*
174	嘉義縣	布袋鎮	布鹽段	455	2950-1	都計農業區	都計農業區	267.49	*
175	嘉義縣	布袋鎮	布鹽段	458	2951	都計農業區	都計農業區	37.84	*
176	嘉義縣	布袋鎮	布鹽段	458	2950-1	都計農業區	都計農業區	386.81	*
177	嘉義縣	布袋鎮	布鹽段	459	2949	都計農業區	都計農業區	603.84	*

「新增資訊公開嘉義縣布袋鎮養殖漁業經營結合綠能設施專案計畫專區範圍」									
項次	縣市	行政區	段名	地號	魚塭號	土地使用分區	土地使用類別	地號面積(平方公尺)	備註
178	嘉義縣	布袋鎮	布鹽段	459	2951	都計農業區	都計農業區	90.01	*
179	嘉義縣	布袋鎮	布鹽段	459	2950-1	都計農業區	都計農業區	643.87	*
180	嘉義縣	布袋鎮	布鹽段	812	4258	一般農業區	養殖用地	1,049.40	*
181	嘉義縣	布袋鎮	布鹽段	812	4284	一般農業區	養殖用地	949.23	*
182	嘉義縣	布袋鎮	布鹽段	812	4258-3	一般農業區	養殖用地	911.00	*
183	嘉義縣	布袋鎮	布鹽段	812	4258-4	一般農業區	養殖用地	1,701.91	*
184	嘉義縣	布袋鎮	布鹽段	332-1	3019	都計農業區	都計農業區	91.28	*
185	嘉義縣	布袋鎮	布鹽段	332-1	3021	都計農業區	都計農業區	47.40	*
186	嘉義縣	布袋鎮	布鹽段	410-1	2867	都計農業區	都計農業區	2.61	*
187	嘉義縣	布袋鎮	布鹽段	459-1	2949	都計農業區	都計農業區	9.23	*
188	嘉義縣	布袋鎮	布鹽段	500-1	2867	都計農業區	都計農業區	2.20	*
189	嘉義縣	布袋鎮	未編定地段	9999-167	4053	暫未編定	暫未編定	1,322.23	*
190	嘉義縣	布袋鎮	未編定地段	9999-167	4087	暫未編定	暫未編定	14.43	*
191	嘉義縣	布袋鎮	東岑段	505	3091	特定專用區	養殖用地	62.72	
192	嘉義縣	布袋鎮	東岑段	505	3092-1	特定專用區	養殖用地	1,185.69	
193	嘉義縣	布袋鎮	東岑段	508	3091	特定專用區	養殖用地	863.24	
194	嘉義縣	布袋鎮	東岑段	508	3092-1	特定專用區	養殖用地	302.09	
195	嘉義縣	布袋鎮	東岑段	509	3091	特定專用區	養殖用地	879.99	
196	嘉義縣	布袋鎮	東岑段	511	3125	特定專用區	農牧用地	13.37	
197	嘉義縣	布袋鎮	東岑段	514	3123	特定專用區	養殖用地	4,134.94	
198	嘉義縣	布袋鎮	東岑段	514	3125	特定專用區	養殖用地	2,440.40	
199	嘉義縣	布袋鎮	東岑段	657	3178-1	特定專用區	養殖用地	3,883.83	
200	嘉義縣	布袋鎮	東岑段	658	3178-1	特定專用區	養殖用地	1.85	
201	嘉義縣	布袋鎮	東岑段	658	3180-1	特定專用區	養殖用地	567.55	
202	嘉義縣	布袋鎮	東岑段	660	3194	特定專用區	養殖用地	971.55	
203	嘉義縣	布袋鎮	東岑段	660	3195	特定專用區	養殖用地	180.08	
204	嘉義縣	布袋鎮	東岑段	660	3196	特定專用區	養殖用地	346.81	
205	嘉義縣	布袋鎮	東岑段	660	3196-1	特定專用區	養殖用地	294.76	
206	嘉義縣	布袋鎮	東岑段	660	3196-2	特定專用區	養殖用地	370.35	
207	嘉義縣	布袋鎮	東岑段	660	3196-3	特定專用區	養殖用地	353.42	
208	嘉義縣	布袋鎮	東岑段	660	3196-4	特定專用區	養殖用地	365.37	
209	嘉義縣	布袋鎮	東岑段	660	3196-5	特定專用區	養殖用地	319.02	
210	嘉義縣	布袋鎮	東岑段	661	3195	特定專用區	養殖用地	583.56	
211	嘉義縣	布袋鎮	東岑段	738	3193	特定專用區	養殖用地	41.84	*
212	嘉義縣	布袋鎮	東岑段	770	3193	特定專用區	養殖用地	2,785.07	*
213	嘉義縣	布袋鎮	建興段	381	2276	一般農業區	農牧用地	2,877.43	*
214	嘉義縣	布袋鎮	建興段	382	2275	一般農業區	農牧用地	30.97	*
215	嘉義縣	布袋鎮	建興段	382	2276	一般農業區	農牧用地	1,081.63	*
216	嘉義縣	布袋鎮	建興段	383	2275	一般農業區	農牧用地	4,207.94	*
217	嘉義縣	布袋鎮	復興段	26	3450-2	都計農業區	都計農業區	12.64	*
218	嘉義縣	布袋鎮	復興段	26	3450-3	都計農業區	都計農業區	219.72	*
219	嘉義縣	布袋鎮	復興段	27	3450-2	都計農業區	都計農業區	37.58	*
220	嘉義縣	布袋鎮	復興段	27	3450-3	都計農業區	都計農業區	2,335.19	*
221	嘉義縣	布袋鎮	復興段	45	3450-2	都計農業區	都計農業區	825.76	*
222	嘉義縣	布袋鎮	復興段	46	3450-2	都計農業區	都計農業區	267.56	*
223	嘉義縣	布袋鎮	貴舍段半月小段	4	216	一般農業區	養殖用地	7,251.51	*
224	嘉義縣	布袋鎮	貴舍段半月小段	4	219	一般農業區	養殖用地	5,196.32	*
225	嘉義縣	布袋鎮	貴舍段半月小段	5	219	一般農業區	養殖用地	46.97	*
226	嘉義縣	布袋鎮	貴舍段半月小段	5	660	一般農業區	養殖用地	2,775.42	*
227	嘉義縣	布袋鎮	貴舍段半月小段	5	671	一般農業區	養殖用地	278.22	*
228	嘉義縣	布袋鎮	貴舍段半月小段	5	660-1	一般農業區	養殖用地	1,799.52	*
229	嘉義縣	布袋鎮	貴舍段半月小段	5	660-2	一般農業區	養殖用地	1,794.48	*
230	嘉義縣	布袋鎮	貴舍段半月小段	5	671-1	一般農業區	養殖用地	418.92	*
231	嘉義縣	布袋鎮	貴舍段半月小段	7	664	一般農業區	養殖用地	142.54	*
232	嘉義縣	布袋鎮	貴舍段半月小段	8	672	一般農業區	養殖用地	1,950.97	*
233	嘉義縣	布袋鎮	貴舍段半月小段	8	674	一般農業區	養殖用地	0.18	*
234	嘉義縣	布袋鎮	貴舍段半月小段	9	667	一般農業區	養殖用地	3,816.44	*
235	嘉義縣	布袋鎮	貴舍段半月小段	9	675	一般農業區	養殖用地	0.99	*
236	嘉義縣	布袋鎮	貴舍段半月小段	10	665	一般農業區	養殖用地	2,306.71	*

「新增資訊公開嘉義縣布袋鎮養殖漁業經營結合綠能設施專案計畫專區範圍」									
項次	縣市	行政區	段名	地號	魚塭號	土地使用分區	土地使用類別	地號面積(平方公尺)	備註
237	嘉義縣	布袋鎮	貴舍段半月小段	10	666	一般農業區	養殖用地	3,862.79	*
238	嘉義縣	布袋鎮	貴舍段半月小段	10	667	一般農業區	養殖用地	8.26	*
239	嘉義縣	布袋鎮	貴舍段半月小段	10	676	一般農業區	養殖用地	1,721.08	*
240	嘉義縣	布袋鎮	貴舍段半月小段	11	662	一般農業區	養殖用地	6,861.94	*
241	嘉義縣	布袋鎮	貴舍段半月小段	11	666	一般農業區	養殖用地	51.48	*
242	嘉義縣	布袋鎮	貴舍段半月小段	14	664	一般農業區	農牧用地	5,962.99	*
243	嘉義縣	布袋鎮	貴舍段半月小段	14	677	一般農業區	農牧用地	3,978.58	*
244	嘉義縣	布袋鎮	貴舍段半月小段	14	678	一般農業區	農牧用地	5,558.89	*
245	嘉義縣	布袋鎮	貴舍段半月小段	16	681	一般農業區	農牧用地	2,907.99	*
246	嘉義縣	布袋鎮	貴舍段半月小段	16	682	一般農業區	農牧用地	4,777.28	*
247	嘉義縣	布袋鎮	貴舍段半月小段	5-1	671	一般農業區	農牧用地	2,149.26	*
248	嘉義縣	布袋鎮	貴舍段半月小段	5-1	671-1	一般農業區	農牧用地	1,469.53	*
249	嘉義縣	布袋鎮	貴舍段半月小段	5-1	671-2	一般農業區	農牧用地	1,752.31	*
250	嘉義縣	布袋鎮	貴舍段半月小段	5-1	671-3	一般農業區	農牧用地	817.76	*
251	嘉義縣	布袋鎮	貴舍段半月小段	5-1	671-5	一般農業區	農牧用地	851.55	*
252	嘉義縣	布袋鎮	貴舍段半月小段	5-4	671-3	一般農業區	農牧用地	1,048.35	*
253	嘉義縣	布袋鎮	貴舍段半月小段	5-4	671-4	一般農業區	農牧用地	1,881.13	*
254	嘉義縣	布袋鎮	貴舍段半月小段	5-4	671-5	一般農業區	農牧用地	1,102.74	*
255	嘉義縣	布袋鎮	貴舍段半月小段	5-4	671-6	一般農業區	農牧用地	896.94	*
256	嘉義縣	布袋鎮	貴舍段半月小段	5-4	671-7	一般農業區	農牧用地	1,130.79	*
257	嘉義縣	布袋鎮	貴舍段半月小段	5-5	671-4	一般農業區	農牧用地	1,187.73	*
258	嘉義縣	布袋鎮	貴舍段半月小段	5-5	671-6	一般農業區	農牧用地	475.66	*
259	嘉義縣	布袋鎮	貴舍段半月小段	7-3	664	一般農業區	養殖用地	171.97	*
260	嘉義縣	布袋鎮	貴舍段半月小段	7-3	668	一般農業區	養殖用地	4,175.79	*
261	嘉義縣	布袋鎮	貴舍段半月小段	7-3	669	一般農業區	養殖用地	3,548.24	*
262	嘉義縣	布袋鎮	貴舍段半月小段	7-3	677	一般農業區	養殖用地	209.10	*
263	嘉義縣	布袋鎮	貴舍段半月小段	7-4	664	一般農業區	養殖用地	3.41	*
264	嘉義縣	布袋鎮	貴舍段半月小段	8-2	668	一般農業區	養殖用地	13.34	*
265	嘉義縣	布袋鎮	貴舍段半月小段	8-2	669	一般農業區	養殖用地	4.41	*
266	嘉義縣	布袋鎮	貴舍段半月小段	8-2	674	一般農業區	養殖用地	3,516.14	*
267	嘉義縣	布袋鎮	貴舍段半月小段	8-2	675	一般農業區	養殖用地	6,090.37	*
268	嘉義縣	布袋鎮	貴舍段半月小段	8-4	674	一般農業區	養殖用地	213.36	*
269	嘉義縣	布袋鎮	貴舍段半月小段	9-1	665	一般農業區	養殖用地	9.57	*
270	嘉義縣	布袋鎮	貴舍段半月小段	9-1	667	一般農業區	養殖用地	4,153.91	*
271	嘉義縣	布袋鎮	貴舍段半月小段	9-1	668	一般農業區	養殖用地	3.35	*
272	嘉義縣	布袋鎮	新民段	15	3518	特定專用區	養殖用地	2,005.35	*
273	嘉義縣	布袋鎮	新民段	15	3517-2	特定專用區	養殖用地	6.09	*
274	嘉義縣	布袋鎮	新民段	15	3517-5	特定專用區	養殖用地	8.94	*
275	嘉義縣	布袋鎮	新民段	16	3516	特定專用區	養殖用地	677.39	*
276	嘉義縣	布袋鎮	新民段	16	3517	特定專用區	養殖用地	323.30	*
277	嘉義縣	布袋鎮	新民段	16	3516-1	特定專用區	養殖用地	726.37	*
278	嘉義縣	布袋鎮	新民段	16	3517-1	特定專用區	養殖用地	235.69	*
279	嘉義縣	布袋鎮	新民段	16	3517-2	特定專用區	養殖用地	242.88	*
280	嘉義縣	布袋鎮	新民段	16	3517-3	特定專用區	養殖用地	498.72	*
281	嘉義縣	布袋鎮	新民段	16	3517-4	特定專用區	養殖用地	406.21	*
282	嘉義縣	布袋鎮	新民段	16	3517-5	特定專用區	養殖用地	461.57	*
283	嘉義縣	布袋鎮	新民段	17	3514	特定專用區	養殖用地	7,871.96	*
284	嘉義縣	布袋鎮	新民段	17	3515	特定專用區	養殖用地	9,274.24	*
285	嘉義縣	布袋鎮	新民段	17	3519	特定專用區	養殖用地	4,458.56	*
286	嘉義縣	布袋鎮	新民段	19	3519	特定專用區	養殖用地	419.47	*
287	嘉義縣	布袋鎮	新民段	19	3520	特定專用區	養殖用地	6,291.04	*
288	嘉義縣	布袋鎮	新民段	21	3520	特定專用區	養殖用地	9.73	*
289	嘉義縣	布袋鎮	新民段	21	3570	特定專用區	養殖用地	10,196.68	*
290	嘉義縣	布袋鎮	新民段	21	3571	特定專用區	養殖用地	2,661.85	*
291	嘉義縣	布袋鎮	新民段	21	3572	特定專用區	養殖用地	628.46	*
292	嘉義縣	布袋鎮	新民段	21	3573	特定專用區	養殖用地	188.90	*
293	嘉義縣	布袋鎮	新民段	21	3575	特定專用區	養殖用地	762.31	*
294	嘉義縣	布袋鎮	新民段	21	3576	特定專用區	養殖用地	7,647.02	*
295	嘉義縣	布袋鎮	新民段	21	3575-1	特定專用區	養殖用地	1,713.63	*

「新增資訊公開嘉義縣布袋鎮養殖漁業經營結合綠能設施專案計畫專區範圍」									
項次	縣市	行政區	段名	地號	魚塭號	土地使用分區	土地使用類別	地號面積(平方公尺)	備註
296	嘉義縣	布袋鎮	新民段	22	3576	特定專用區	養殖用地	133.43	*
297	嘉義縣	布袋鎮	新民段	28	3573	特定專用區	養殖用地	2,857.21	*
298	嘉義縣	布袋鎮	新民段	28	3574	特定專用區	養殖用地	1,602.77	*
299	嘉義縣	布袋鎮	新民段	28	3575	特定專用區	養殖用地	1,211.96	*
300	嘉義縣	布袋鎮	新民段	28	3576	特定專用區	養殖用地	73.46	*
301	嘉義縣	布袋鎮	新民段	28	3575-1	特定專用區	養殖用地	1,063.54	*
302	嘉義縣	布袋鎮	新民段	29	3574	特定專用區	養殖用地	119.19	*
303	嘉義縣	布袋鎮	新民段	29	3575	特定專用區	養殖用地	581.55	*
304	嘉義縣	布袋鎮	新民段	45	3575	特定專用區	養殖用地	155.23	*
305	嘉義縣	布袋鎮	新民段	73	3542	特定專用區	養殖用地	1,132.30	*
306	嘉義縣	布袋鎮	新民段	73	3542-1	特定專用區	養殖用地	39.41	*
307	嘉義縣	布袋鎮	新民段	74	3542	特定專用區	養殖用地	855.15	*
308	嘉義縣	布袋鎮	新民段	74	3543	特定專用區	養殖用地	2,814.22	*
309	嘉義縣	布袋鎮	新民段	74	3542-1	特定專用區	養殖用地	10.77	*
310	嘉義縣	布袋鎮	新民段	74	3543-2	特定專用區	養殖用地	66.15	*
311	嘉義縣	布袋鎮	新民段	75	3543-2	特定專用區	養殖用地	1.45	*
312	嘉義縣	布袋鎮	新民段	79	3544-1	特定專用區	養殖用地	456.39	*
313	嘉義縣	布袋鎮	新民段	80	3544-1	特定專用區	養殖用地	2,068.89	*
314	嘉義縣	布袋鎮	新民段	89	3995	特定專用區	養殖用地	404.43	*
315	嘉義縣	布袋鎮	新民段	89	3996	特定專用區	養殖用地	517.06	*
316	嘉義縣	布袋鎮	新民段	90	3993	特定專用區	養殖用地	845.25	*
317	嘉義縣	布袋鎮	新民段	91	4006	特定專用區	養殖用地	240.88	*
318	嘉義縣	布袋鎮	新民段	94	4006	特定專用區	養殖用地	64.93	*
319	嘉義縣	布袋鎮	新民段	94	4006-2	特定專用區	養殖用地	2.86	*
320	嘉義縣	布袋鎮	新民段	109	3870-2	特定專用區	養殖用地	181.10	*
321	嘉義縣	布袋鎮	新民段	117	4006-2	特定專用區	養殖用地	146.16	*
322	嘉義縣	布袋鎮	新民段	117	4006-3	特定專用區	養殖用地	41.75	*
323	嘉義縣	布袋鎮	新民段	120	3870-2	特定專用區	養殖用地	55.93	*
324	嘉義縣	布袋鎮	新民段	121	3870-2	特定專用區	養殖用地	48.19	*
325	嘉義縣	布袋鎮	新民段	122	3870-2	特定專用區	養殖用地	1,538.49	*
326	嘉義縣	布袋鎮	新民段	124	3867	特定專用區	養殖用地	83.06	*
327	嘉義縣	布袋鎮	新民段	132	3499	特定專用區	養殖用地	4,024.95	*
328	嘉義縣	布袋鎮	新民段	132	3499-1	特定專用區	養殖用地	8,327.17	*
329	嘉義縣	布袋鎮	新民段	160	4355	特定專用區	養殖用地	1,245.49	*
330	嘉義縣	布袋鎮	新民段	160	4359	特定專用區	養殖用地	3,194.27	*
331	嘉義縣	布袋鎮	新民段	162	4350	特定專用區	養殖用地	32.77	*
332	嘉義縣	布袋鎮	新民段	162	4355	特定專用區	養殖用地	87.67	*
333	嘉義縣	布袋鎮	新民段	163	4357	特定專用區	養殖用地	131.57	*
334	嘉義縣	布袋鎮	新民段	163	4359	特定專用區	養殖用地	282.97	*
335	嘉義縣	布袋鎮	新民段	164	4357	特定專用區	養殖用地	7,578.52	*
336	嘉義縣	布袋鎮	新民段	165	4350	特定專用區	養殖用地	7,886.57	*
337	嘉義縣	布袋鎮	新民段	165	4357	特定專用區	養殖用地	2.56	*
338	嘉義縣	布袋鎮	新民段	165	4357	特定專用區	養殖用地	22.99	*
339	嘉義縣	布袋鎮	新民段	166	4350	特定專用區	養殖用地	7,983.31	*
340	嘉義縣	布袋鎮	新民段	166	4357	特定專用區	養殖用地	2.27	*
341	嘉義縣	布袋鎮	新民段	166	4357	特定專用區	養殖用地	17.63	*
342	嘉義縣	布袋鎮	新民段	167	4348	特定專用區	養殖用地	2,503.48	*
343	嘉義縣	布袋鎮	新民段	167	4350	特定專用區	養殖用地	4.22	*
344	嘉義縣	布袋鎮	新民段	167	4350	特定專用區	養殖用地	74.96	*
345	嘉義縣	布袋鎮	新民段	168	4355	特定專用區	養殖用地	271.33	*
346	嘉義縣	布袋鎮	新民段	169	4353	特定專用區	養殖用地	172.93	*
347	嘉義縣	布袋鎮	新民段	170	4353	特定專用區	養殖用地	3,098.94	*
348	嘉義縣	布袋鎮	新民段	171	4353	特定專用區	養殖用地	296.46	*
349	嘉義縣	布袋鎮	新民段	172	4348	特定專用區	養殖用地	5,135.26	*
350	嘉義縣	布袋鎮	新民段	172	4350	特定專用區	養殖用地	3.20	*
351	嘉義縣	布袋鎮	新民段	173	4346	特定專用區	養殖用地	4,590.61	*
352	嘉義縣	布袋鎮	新民段	173	4348	特定專用區	養殖用地	157.90	*
353	嘉義縣	布袋鎮	新民段	175	3848	特定專用區	養殖用地	36.23	*
354	嘉義縣	布袋鎮	新民段	175	3849	特定專用區	養殖用地	68.26	*

「新增資訊公開嘉義縣布袋鎮養殖漁業經營結合綠能設施專案計畫專區範圍」									
項次	縣市	行政區	段名	地號	魚塭號	土地使用分區	土地使用類別	地號面積(平方公尺)	備註
355	嘉義縣	布袋鎮	新民段	175	4346	特定專用區	養殖用地	5,369.29	*
356	嘉義縣	布袋鎮	新民段	176	4346	特定專用區	養殖用地	5,044.04	*
357	嘉義縣	布袋鎮	新民段	177	4348	特定專用區	養殖用地	5,124.95	*
358	嘉義縣	布袋鎮	新民段	178	4353	特定專用區	養殖用地	3.44	*
359	嘉義縣	布袋鎮	新民段	178	4353	特定專用區	養殖用地	626.82	*
360	嘉義縣	布袋鎮	新民段	180	4352	特定專用區	養殖用地	1,001.39	*
361	嘉義縣	布袋鎮	新民段	181	4349	特定專用區	養殖用地	2,698.61	*
362	嘉義縣	布袋鎮	新民段	181	4352	特定專用區	養殖用地	131.21	*
363	嘉義縣	布袋鎮	新民段	181	4349-1	特定專用區	養殖用地	2,331.04	*
364	嘉義縣	布袋鎮	新民段	182	4344	特定專用區	養殖用地	2,784.64	*
365	嘉義縣	布袋鎮	新民段	182	4349	特定專用區	養殖用地	44.72	*
366	嘉義縣	布袋鎮	新民段	182	4345-4	特定專用區	養殖用地	100.66	*
367	嘉義縣	布袋鎮	新民段	182	4349-1	特定專用區	養殖用地	97.66	*
368	嘉義縣	布袋鎮	新民段	183	4352	特定專用區	養殖用地	430.04	*
369	嘉義縣	布袋鎮	新民段	183	4345-4	特定專用區	養殖用地	126.22	*
370	嘉義縣	布袋鎮	新民段	183	4345-6	特定專用區	養殖用地	37.40	*
371	嘉義縣	布袋鎮	新民段	183	4349-1	特定專用區	養殖用地	55.34	*
372	嘉義縣	布袋鎮	新民段	184	4346	特定專用區	養殖用地	7.32	*
373	嘉義縣	布袋鎮	新民段	184	4352	特定專用區	養殖用地	682.09	*
374	嘉義縣	布袋鎮	新民段	184	4345-2	特定專用區	養殖用地	2,734.43	*
375	嘉義縣	布袋鎮	新民段	184	4345-5	特定專用區	養殖用地	1,807.66	*
376	嘉義縣	布袋鎮	新民段	184	4345-6	特定專用區	養殖用地	1,223.17	*
377	嘉義縣	布袋鎮	新民段	185	3887	特定專用區	養殖用地	0.29	*
378	嘉義縣	布袋鎮	新民段	185	4345	特定專用區	養殖用地	1,935.79	*
379	嘉義縣	布袋鎮	新民段	185	4346	特定專用區	養殖用地	2.49	*
380	嘉義縣	布袋鎮	新民段	185	4345-1	特定專用區	養殖用地	1,735.00	*
381	嘉義縣	布袋鎮	新民段	185	4345-2	特定專用區	養殖用地	89.49	*
382	嘉義縣	布袋鎮	新民段	185	4345-3	特定專用區	養殖用地	2,085.42	*
383	嘉義縣	布袋鎮	新民段	185	4345-4	特定專用區	養殖用地	1,277.51	*
384	嘉義縣	布袋鎮	新民段	185	4345-5	特定專用區	養殖用地	142.89	*
385	嘉義縣	布袋鎮	新民段	185	4345-6	特定專用區	養殖用地	192.12	*
386	嘉義縣	布袋鎮	新民段	186	4344	特定專用區	養殖用地	4,591.05	*
387	嘉義縣	布袋鎮	新民段	186	4344	特定專用區	養殖用地	132.60	*
388	嘉義縣	布袋鎮	新民段	186	4345	特定專用區	養殖用地	41.01	*
389	嘉義縣	布袋鎮	新民段	186	4434	特定專用區	養殖用地	7,630.72	*
390	嘉義縣	布袋鎮	新民段	186	3887-1	特定專用區	養殖用地	13.09	*
391	嘉義縣	布袋鎮	新民段	186	4345-1	特定專用區	養殖用地	5.73	*
392	嘉義縣	布袋鎮	新民段	186	4345-3	特定專用區	養殖用地	0.08	*
393	嘉義縣	布袋鎮	新民段	186	4345-4	特定專用區	養殖用地	0.74	*
394	嘉義縣	布袋鎮	新民段	187	4344	特定專用區	養殖用地	7,057.40	*
395	嘉義縣	布袋鎮	新民段	187	4434	特定專用區	養殖用地	44.60	*
396	嘉義縣	布袋鎮	新民段	188	3886	特定專用區	養殖用地	9.83	*
397	嘉義縣	布袋鎮	新民段	188	3887	特定專用區	養殖用地	4,723.84	*
398	嘉義縣	布袋鎮	新民段	188	3887-1	特定專用區	養殖用地	5,812.94	*
399	嘉義縣	布袋鎮	新民段	189	3887	特定專用區	養殖用地	6,485.04	*
400	嘉義縣	布袋鎮	新民段	190	3886	特定專用區	養殖用地	8,077.73	*
401	嘉義縣	布袋鎮	新民段	191	3886	特定專用區	養殖用地	551.78	*
402	嘉義縣	布袋鎮	新民段	193	4426	特定專用區	養殖用地	6,016.98	*
403	嘉義縣	布袋鎮	新民段	193	4427	特定專用區	養殖用地	7.41	*
404	嘉義縣	布袋鎮	新民段	193	4427	特定專用區	養殖用地	21.90	*
405	嘉義縣	布袋鎮	新民段	194	4427	特定專用區	養殖用地	7,160.50	*
406	嘉義縣	布袋鎮	新民段	195	3886	特定專用區	養殖用地	4.65	*
407	嘉義縣	布袋鎮	新民段	196	4427	特定專用區	養殖用地	4,304.82	*
408	嘉義縣	布袋鎮	新民段	197	4431	特定專用區	養殖用地	2,131.18	*
409	嘉義縣	布袋鎮	新民段	198	4431	特定專用區	養殖用地	9,070.47	*
410	嘉義縣	布袋鎮	新民段	200	4432	特定專用區	養殖用地	6,924.29	*
411	嘉義縣	布袋鎮	新民段	201	4432	特定專用區	養殖用地	993.38	*
412	嘉義縣	布袋鎮	新民段	201	4433	特定專用區	養殖用地	214.39	*
413	嘉義縣	布袋鎮	新民段	201	4433-1	特定專用區	養殖用地	5,592.84	*

「新增資訊公開嘉義縣布袋鎮養殖漁業經營結合綠能設施專案計畫專區範圍」									
項次	縣市	行政區	段名	地號	魚塭號	土地使用分區	土地使用類別	地號面積(平方公尺)	備註
414	嘉義縣	布袋鎮	新民段	202	4432	特定專用區	養殖用地	1,169.02	*
415	嘉義縣	布袋鎮	新民段	202	4433	特定專用區	養殖用地	4,371.21	*
416	嘉義縣	布袋鎮	新民段	204	4433	特定專用區	養殖用地	2,320.05	*
417	嘉義縣	布袋鎮	新民段	204	4433-1	特定專用區	養殖用地	2,149.19	*
418	嘉義縣	布袋鎮	新民段	206	4438	特定專用區	養殖用地	4,206.56	*
419	嘉義縣	布袋鎮	新民段	207	4438	特定專用區	養殖用地	95.78	*
420	嘉義縣	布袋鎮	新民段	207	4442	特定專用區	養殖用地	2,172.10	*
421	嘉義縣	布袋鎮	新民段	208	4438	特定專用區	養殖用地	11.54	*
422	嘉義縣	布袋鎮	新民段	208	4442	特定專用區	養殖用地	563.37	*
423	嘉義縣	布袋鎮	新民段	209	4442	特定專用區	養殖用地	4,322.61	*
424	嘉義縣	布袋鎮	新民段	210	4429	特定專用區	農牧用地	563.29	*
425	嘉義縣	布袋鎮	新民段	210	4438	特定專用區	農牧用地	593.27	*
426	嘉義縣	布袋鎮	新民段	210	4442	特定專用區	農牧用地	0.24	*
427	嘉義縣	布袋鎮	新民段	211	4428	特定專用區	養殖用地	21.23	*
428	嘉義縣	布袋鎮	新民段	211	4429	特定專用區	養殖用地	12,046.13	*
429	嘉義縣	布袋鎮	新民段	211	4433-1	特定專用區	養殖用地	108.20	*
430	嘉義縣	布袋鎮	新民段	212	4442	特定專用區	養殖用地	4,149.04	*
431	嘉義縣	布袋鎮	新民段	213	4429	特定專用區	養殖用地	2,792.83	*
432	嘉義縣	布袋鎮	新民段	214	4428	特定專用區	養殖用地	3,327.13	*
433	嘉義縣	布袋鎮	新民段	215	4428	特定專用區	養殖用地	3,568.28	*
434	嘉義縣	布袋鎮	新民段	215	4429	特定專用區	養殖用地	15.44	*
435	嘉義縣	布袋鎮	新民段	216	4428	特定專用區	養殖用地	4,372.80	*
436	嘉義縣	布袋鎮	新民段	216	4429	特定專用區	養殖用地	101.34	*
437	嘉義縣	布袋鎮	新民段	217	4428	特定專用區	養殖用地	3,004.31	*
438	嘉義縣	布袋鎮	新民段	217	4429	特定專用區	養殖用地	288.26	*
439	嘉義縣	布袋鎮	新民段	218	4428	特定專用區	養殖用地	2,275.09	*
440	嘉義縣	布袋鎮	新民段	218	4429	特定專用區	養殖用地	376.16	*
441	嘉義縣	布袋鎮	新民段	219	4428	特定專用區	養殖用地	2,683.51	*
442	嘉義縣	布袋鎮	新民段	219	4429	特定專用區	養殖用地	130.51	*
443	嘉義縣	布袋鎮	新民段	219	4432	特定專用區	養殖用地	1.63	*
444	嘉義縣	布袋鎮	新民段	221	4425	特定專用區	養殖用地	4,646.67	*
445	嘉義縣	布袋鎮	新民段	221	4427	特定專用區	養殖用地	0.07	*
446	嘉義縣	布袋鎮	新民段	221	4427	特定專用區	養殖用地	0.42	*
447	嘉義縣	布袋鎮	新民段	221	4431	特定專用區	養殖用地	0.47	*
448	嘉義縣	布袋鎮	新民段	221	4425-1	特定專用區	養殖用地	3,435.89	*
449	嘉義縣	布袋鎮	新民段	222	4423	特定專用區	養殖用地	2.84	*
450	嘉義縣	布袋鎮	新民段	222	4424	特定專用區	養殖用地	6,296.23	*
451	嘉義縣	布袋鎮	新民段	222	4425-1	特定專用區	養殖用地	895.17	*
452	嘉義縣	布袋鎮	新民段	223	4423	特定專用區	養殖用地	6,434.29	*
453	嘉義縣	布袋鎮	新民段	224	4420	特定專用區	養殖用地	3,124.58	*
454	嘉義縣	布袋鎮	新民段	225	4420	特定專用區	養殖用地	3,191.29	*
455	嘉義縣	布袋鎮	新民段	226	4418	特定專用區	養殖用地	10.16	*
456	嘉義縣	布袋鎮	新民段	226	4420	特定專用區	養殖用地	43.20	*
457	嘉義縣	布袋鎮	新民段	226	4421	特定專用區	養殖用地	4,796.03	*
458	嘉義縣	布袋鎮	新民段	226	4422	特定專用區	養殖用地	5,412.36	*
459	嘉義縣	布袋鎮	新民段	226	4427	特定專用區	養殖用地	13.97	*
460	嘉義縣	布袋鎮	新民段	226	4421-1	特定專用區	養殖用地	3,641.91	*
461	嘉義縣	布袋鎮	新民段	227	3873	特定專用區	養殖用地	0.02	*
462	嘉義縣	布袋鎮	新民段	227	3881	特定專用區	養殖用地	5,739.41	*
463	嘉義縣	布袋鎮	新民段	227	3890	特定專用區	養殖用地	1.30	*
464	嘉義縣	布袋鎮	新民段	228	3882	特定專用區	養殖用地	11,041.15	*
465	嘉義縣	布袋鎮	新民段	228	3890	特定專用區	養殖用地	0.18	*
466	嘉義縣	布袋鎮	新民段	228	3890	特定專用區	養殖用地	0.41	*
467	嘉義縣	布袋鎮	新民段	229	3882	特定專用區	養殖用地	1.93	*
468	嘉義縣	布袋鎮	新民段	230	3883	特定專用區	養殖用地	3,565.20	*
469	嘉義縣	布袋鎮	新民段	230	4426	特定專用區	養殖用地	11.27	*
470	嘉義縣	布袋鎮	新民段	231	3883	特定專用區	養殖用地	4,681.60	*
471	嘉義縣	布袋鎮	新民段	231	3884	特定專用區	養殖用地	2,093.57	*
472	嘉義縣	布袋鎮	新民段	231	4426	特定專用區	養殖用地	3.78	*

「新增資訊公開嘉義縣布袋鎮養殖漁業經營結合綠能設施專案計畫專區範圍」									
項次	縣市	行政區	段名	地號	魚塭號	土地使用分區	土地使用類別	地號面積(平方公尺)	備註
473	嘉義縣	布袋鎮	新民段	232	3884	特定專用區	養殖用地	4,557.74	*
474	嘉義縣	布袋鎮	新民段	232	4426	特定專用區	養殖用地	2.26	*
475	嘉義縣	布袋鎮	新民段	233	3885	特定專用區	養殖用地	4,532.60	*
476	嘉義縣	布袋鎮	新民段	235	3876	特定專用區	養殖用地	11,557.55	*
477	嘉義縣	布袋鎮	新民段	235	3958	特定專用區	養殖用地	5.78	*
478	嘉義縣	布袋鎮	新民段	236	3876	特定專用區	養殖用地	11.21	*
479	嘉義縣	布袋鎮	新民段	236	3892	特定專用區	養殖用地	3,377.64	*
480	嘉義縣	布袋鎮	新民段	237	3892	特定專用區	養殖用地	2,450.11	*
481	嘉義縣	布袋鎮	新民段	238	3891	特定專用區	養殖用地	1,240.81	*
482	嘉義縣	布袋鎮	新民段	239	3891	特定專用區	養殖用地	1,989.05	*
483	嘉義縣	布袋鎮	新民段	240	3891	特定專用區	養殖用地	3,189.98	*
484	嘉義縣	布袋鎮	新民段	241	3890	特定專用區	養殖用地	9,305.65	*
485	嘉義縣	布袋鎮	新民段	242	3890	特定專用區	養殖用地	2,630.71	*
486	嘉義縣	布袋鎮	新民段	243	3890	特定專用區	養殖用地	2,480.85	*
487	嘉義縣	布袋鎮	新民段	244	3890	特定專用區	養殖用地	5,148.53	*
488	嘉義縣	布袋鎮	新民段	246	3872	特定專用區	養殖用地	3,455.79	*
489	嘉義縣	布袋鎮	新民段	246	3878	特定專用區	養殖用地	2,636.48	*
490	嘉義縣	布袋鎮	新民段	246	3879	特定專用區	養殖用地	2,625.80	*
491	嘉義縣	布袋鎮	新民段	246	3891	特定專用區	養殖用地	1.75	*
492	嘉義縣	布袋鎮	新民段	246	3958	特定專用區	養殖用地	1,417.62	*
493	嘉義縣	布袋鎮	新民段	246	3959	特定專用區	養殖用地	2,379.03	*
494	嘉義縣	布袋鎮	新民段	247	3872	特定專用區	養殖用地	0.70	*
495	嘉義縣	布袋鎮	新民段	247	3879	特定專用區	養殖用地	6.97	*
496	嘉義縣	布袋鎮	新民段	247	3949	特定專用區	養殖用地	1,568.91	*
497	嘉義縣	布袋鎮	新民段	247	3950	特定專用區	養殖用地	1,776.51	*
498	嘉義縣	布袋鎮	新民段	247	3951	特定專用區	養殖用地	6,874.10	*
499	嘉義縣	布袋鎮	新民段	247	3961	特定專用區	養殖用地	148.63	*
500	嘉義縣	布袋鎮	新民段	247	3962	特定專用區	養殖用地	951.17	*
501	嘉義縣	布袋鎮	新民段	247	3962-2	特定專用區	養殖用地	5.05	*
502	嘉義縣	布袋鎮	新民段	247	3962-2	特定專用區	養殖用地	28.64	*
503	嘉義縣	布袋鎮	新民段	247	3962-4	特定專用區	養殖用地	739.62	*
504	嘉義縣	布袋鎮	新民段	248	3949	特定專用區	養殖用地	156.40	*
505	嘉義縣	布袋鎮	新民段	249	3949	特定專用區	養殖用地	34.54	*
506	嘉義縣	布袋鎮	新民段	249	3950	特定專用區	養殖用地	390.10	*
507	嘉義縣	布袋鎮	新民段	250	3950	特定專用區	養殖用地	504.36	*
508	嘉義縣	布袋鎮	新民段	251	3950	特定專用區	養殖用地	90.65	*
509	嘉義縣	布袋鎮	新民段	251	3962	特定專用區	養殖用地	8.73	*
510	嘉義縣	布袋鎮	新民段	251	3962-4	特定專用區	養殖用地	474.65	*
511	嘉義縣	布袋鎮	新民段	252	3962	特定專用區	養殖用地	1,024.25	*
512	嘉義縣	布袋鎮	新民段	252	3962-2	特定專用區	養殖用地	0.00	*
513	嘉義縣	布袋鎮	新民段	253	3962	特定專用區	養殖用地	19.45	*
514	嘉義縣	布袋鎮	新民段	253	3962	特定專用區	養殖用地	40.90	*
515	嘉義縣	布袋鎮	新民段	253	3962-1	特定專用區	養殖用地	533.21	*
516	嘉義縣	布袋鎮	新民段	253	3962-2	特定專用區	養殖用地	1,585.23	*
517	嘉義縣	布袋鎮	新民段	253	3962-3	特定專用區	養殖用地	0.00	*
518	嘉義縣	布袋鎮	新民段	253	3962-5	特定專用區	養殖用地	1,067.72	*
519	嘉義縣	布袋鎮	新民段	254	3961	特定專用區	養殖用地	1,084.49	*
520	嘉義縣	布袋鎮	新民段	254	3962-2	特定專用區	養殖用地	0.01	*
521	嘉義縣	布袋鎮	新民段	255	3961	特定專用區	養殖用地	667.73	*
522	嘉義縣	布袋鎮	新民段	255	4010	特定專用區	養殖用地	1,298.96	*
523	嘉義縣	布袋鎮	新民段	256	3962-2	特定專用區	養殖用地	13.66	*
524	嘉義縣	布袋鎮	新民段	256	3962-2	特定專用區	養殖用地	0.50	*
525	嘉義縣	布袋鎮	新民段	256	3962-3	特定專用區	養殖用地	1,628.36	*
526	嘉義縣	布袋鎮	新民段	259	3957	特定專用區	養殖用地	3,674.17	*
527	嘉義縣	布袋鎮	新民段	260	3875	特定專用區	養殖用地	5,950.34	*
528	嘉義縣	布袋鎮	新民段	260	3957	特定專用區	養殖用地	4.12	*
529	嘉義縣	布袋鎮	新民段	261	3907	特定專用區	養殖用地	6,000.80	*
530	嘉義縣	布袋鎮	新民段	262	3907	特定專用區	養殖用地	4,853.54	*
531	嘉義縣	布袋鎮	新民段	263	3909	特定專用區	養殖用地	3,511.10	*

「新增資訊公開嘉義縣布袋鎮養殖漁業經營結合綠能設施專案計畫專區範圍」									
項次	縣市	行政區	段名	地號	魚塭號	土地使用分區	土地使用類別	地號面積(平方公尺)	備註
532	嘉義縣	布袋鎮	新民段	263	3915	特定專用區	養殖用地	983.53	*
533	嘉義縣	布袋鎮	新民段	265	3912-3	特定專用區	養殖用地	0.16	*
534	嘉義縣	布袋鎮	新民段	267	3911	特定專用區	養殖用地	2.34	*
535	嘉義縣	布袋鎮	新民段	267	3860-3	特定專用區	養殖用地	13.03	*
536	嘉義縣	布袋鎮	新民段	267	3912-3	特定專用區	養殖用地	4,914.98	*
537	嘉義縣	布袋鎮	新民段	268	3912	特定專用區	養殖用地	4,097.06	*
538	嘉義縣	布袋鎮	新民段	268	3919	特定專用區	養殖用地	9.65	*
539	嘉義縣	布袋鎮	新民段	268	3912-4	特定專用區	養殖用地	2,250.59	*
540	嘉義縣	布袋鎮	新民段	269	3919	特定專用區	養殖用地	3,495.94	*
541	嘉義縣	布袋鎮	新民段	269	3920	特定專用區	養殖用地	3,308.47	*
542	嘉義縣	布袋鎮	新民段	270	3911	特定專用區	養殖用地	8,989.95	*
543	嘉義縣	布袋鎮	新民段	270	3918	特定專用區	養殖用地	1.89	*
544	嘉義縣	布袋鎮	新民段	270	3860-1	特定專用區	養殖用地	12.77	*
545	嘉義縣	布袋鎮	新民段	270	3860-2	特定專用區	養殖用地	12.74	*
546	嘉義縣	布袋鎮	新民段	270	3860-3	特定專用區	養殖用地	22.48	*
547	嘉義縣	布袋鎮	新民段	270	3918-1	特定專用區	養殖用地	0.05	*
548	嘉義縣	布袋鎮	新民段	270	3918-1	特定專用區	養殖用地	0.35	*
549	嘉義縣	布袋鎮	新民段	271	3860	特定專用區	養殖用地	7.76	*
550	嘉義縣	布袋鎮	新民段	271	3896	特定專用區	養殖用地	1,489.07	*
551	嘉義縣	布袋鎮	新民段	271	3918	特定專用區	養殖用地	2,281.91	*
552	嘉義縣	布袋鎮	新民段	271	3918-1	特定專用區	養殖用地	1,896.10	*
553	嘉義縣	布袋鎮	新民段	271	3918-2	特定專用區	養殖用地	1,460.60	*
554	嘉義縣	布袋鎮	新民段	271	3918-3	特定專用區	養殖用地	1,290.92	*
555	嘉義縣	布袋鎮	新民段	271	3918-4	特定專用區	養殖用地	1,450.06	*
556	嘉義縣	布袋鎮	新民段	271	3918-5	特定專用區	養殖用地	1,478.07	*
557	嘉義縣	布袋鎮	新民段	272	3860	特定專用區	養殖用地	5,593.78	*
558	嘉義縣	布袋鎮	新民段	272	3860-1	特定專用區	養殖用地	12.49	*
559	嘉義縣	布袋鎮	新民段	272	3861-1	特定專用區	養殖用地	55.66	*
560	嘉義縣	布袋鎮	新民段	273	3860-1	特定專用區	養殖用地	2,168.25	*
561	嘉義縣	布袋鎮	新民段	273	3860-2	特定專用區	養殖用地	966.89	*
562	嘉義縣	布袋鎮	新民段	273	3860-3	特定專用區	養殖用地	1,692.73	*
563	嘉義縣	布袋鎮	新民段	274	3860-1	特定專用區	養殖用地	12.73	*
564	嘉義縣	布袋鎮	新民段	277	3906	特定專用區	養殖用地	5,758.77	*
565	嘉義縣	布袋鎮	新民段	281	3861	特定專用區	養殖用地	4,380.43	*
566	嘉義縣	布袋鎮	新民段	281	3861-1	特定專用區	養殖用地	5,710.40	*
567	嘉義縣	布袋鎮	新民段	282	3861	特定專用區	養殖用地	80.90	*
568	嘉義縣	布袋鎮	新民段	284	3855	特定專用區	養殖用地	1,551.40	*
569	嘉義縣	布袋鎮	新民段	284	3857	特定專用區	養殖用地	3,970.43	*
570	嘉義縣	布袋鎮	新民段	284	3858-1	特定專用區	養殖用地	1.36	*
571	嘉義縣	布袋鎮	新民段	284	3858-2	特定專用區	養殖用地	5.19	*
572	嘉義縣	布袋鎮	新民段	286	3910	特定專用區	養殖用地	259.41	*
573	嘉義縣	布袋鎮	新民段	288	3853	特定專用區	養殖用地	2,018.62	*
574	嘉義縣	布袋鎮	新民段	288	3854	特定專用區	養殖用地	1,599.13	*
575	嘉義縣	布袋鎮	新民段	288	3853-1	特定專用區	養殖用地	1,501.47	*
576	嘉義縣	布袋鎮	新民段	288	3853-3	特定專用區	養殖用地	637.53	*
577	嘉義縣	布袋鎮	新民段	288	3853-4	特定專用區	養殖用地	1,271.92	*
578	嘉義縣	布袋鎮	新民段	288	3853-5	特定專用區	養殖用地	871.57	*
579	嘉義縣	布袋鎮	新民段	288	3854-2	特定專用區	養殖用地	404.10	*
580	嘉義縣	布袋鎮	新民段	289	3851	特定專用區	養殖用地	6,655.20	*
581	嘉義縣	布袋鎮	新民段	289	3851-1	特定專用區	養殖用地	6,303.45	*
582	嘉義縣	布袋鎮	新民段	289	3852-3	特定專用區	養殖用地	1.98	*
583	嘉義縣	布袋鎮	新民段	289	3853-5	特定專用區	養殖用地	16.22	*
584	嘉義縣	布袋鎮	新民段	290	3850-2	特定專用區	養殖用地	0.10	*
585	嘉義縣	布袋鎮	新民段	290	3850-6	特定專用區	養殖用地	9.69	*
586	嘉義縣	布袋鎮	新民段	290	3852-2	特定專用區	養殖用地	4,702.75	*
587	嘉義縣	布袋鎮	新民段	291	3852	特定專用區	養殖用地	1,100.88	*
588	嘉義縣	布袋鎮	新民段	291	3850-2	特定專用區	養殖用地	3.31	*
589	嘉義縣	布袋鎮	新民段	291	3852-1	特定專用區	養殖用地	1,138.28	*
590	嘉義縣	布袋鎮	新民段	291	3852-3	特定專用區	養殖用地	2,202.73	*

「新增資訊公開嘉義縣布袋鎮養殖漁業經營結合綠能設施專案計畫專區範圍」									
項次	縣市	行政區	段名	地號	魚塭號	土地使用分區	土地使用類別	地號面積(平方公尺)	備註
591	嘉義縣	布袋鎮	新民段	292	3850	特定專用區	養殖用地	1,472.09	*
592	嘉義縣	布袋鎮	新民段	292	3852	特定專用區	養殖用地	6.55	*
593	嘉義縣	布袋鎮	新民段	292	3850-1	特定專用區	養殖用地	678.87	*
594	嘉義縣	布袋鎮	新民段	292	3850-2	特定專用區	養殖用地	877.63	*
595	嘉義縣	布袋鎮	新民段	292	3850-6	特定專用區	養殖用地	414.90	*
596	嘉義縣	布袋鎮	新民段	292	3850-7	特定專用區	養殖用地	7.13	*
597	嘉義縣	布袋鎮	新民段	292	3850-7	特定專用區	養殖用地	10.97	*
598	嘉義縣	布袋鎮	新民段	292	3852-1	特定專用區	養殖用地	11.47	*
599	嘉義縣	布袋鎮	新民段	292	3852-3	特定專用區	養殖用地	1.69	*
600	嘉義縣	布袋鎮	新民段	293	3850-3	特定專用區	養殖用地	1,237.71	*
601	嘉義縣	布袋鎮	新民段	293	3850-4	特定專用區	養殖用地	1,424.39	*
602	嘉義縣	布袋鎮	新民段	293	3850-5	特定專用區	養殖用地	1,244.85	*
603	嘉義縣	布袋鎮	新民段	293	3852-3	特定專用區	養殖用地	0.96	*
604	嘉義縣	布袋鎮	新民段	294	3967	特定專用區	養殖用地	4,660.99	*
605	嘉義縣	布袋鎮	新民段	294	4006-4	特定專用區	養殖用地	10.86	*
606	嘉義縣	布袋鎮	新民段	295	3867	特定專用區	養殖用地	304.14	*
607	嘉義縣	布袋鎮	新民段	295	4006-2	特定專用區	養殖用地	4,058.13	*
608	嘉義縣	布袋鎮	新民段	295	4006-3	特定專用區	養殖用地	1,416.55	*
609	嘉義縣	布袋鎮	新民段	295	4006-4	特定專用區	養殖用地	2,722.20	*
610	嘉義縣	布袋鎮	新民段	295	4006-5	特定專用區	養殖用地	876.91	*
611	嘉義縣	布袋鎮	新民段	295	4006-6	特定專用區	養殖用地	833.22	*
612	嘉義縣	布袋鎮	新民段	296	3967	特定專用區	養殖用地	5.18	*
613	嘉義縣	布袋鎮	新民段	296	3993	特定專用區	養殖用地	7,352.54	*
614	嘉義縣	布袋鎮	新民段	297	3966	特定專用區	養殖用地	4,901.90	*
615	嘉義縣	布袋鎮	新民段	297	3994	特定專用區	養殖用地	4,456.37	*
616	嘉義縣	布袋鎮	新民段	297	3995	特定專用區	養殖用地	835.11	*
617	嘉義縣	布袋鎮	新民段	297	3996	特定專用區	養殖用地	1,375.91	*
618	嘉義縣	布袋鎮	新民段	298	3898-2	特定專用區	養殖用地	5,177.01	*
619	嘉義縣	布袋鎮	新民段	298	3980-2	特定專用區	養殖用地	5,337.39	*
620	嘉義縣	布袋鎮	新民段	299	3987	特定專用區	養殖用地	4,489.65	*
621	嘉義縣	布袋鎮	新民段	299	3980-2	特定專用區	養殖用地	145.24	*
622	嘉義縣	布袋鎮	新民段	300	3980	特定專用區	養殖用地	305.41	*
623	嘉義縣	布袋鎮	新民段	300	3987	特定專用區	養殖用地	65.98	*
624	嘉義縣	布袋鎮	新民段	300	3987	特定專用區	養殖用地	8.07	*
625	嘉義縣	布袋鎮	新民段	300	3988	特定專用區	養殖用地	2,299.78	*
626	嘉義縣	布袋鎮	新民段	300	3989	特定專用區	養殖用地	2,173.58	*
627	嘉義縣	布袋鎮	新民段	325	3989	特定專用區	養殖用地	11.88	*
628	嘉義縣	布袋鎮	新民段	411	3980	特定專用區	養殖用地	125.51	*
629	嘉義縣	布袋鎮	新民段	411	3981	特定專用區	養殖用地	3.66	*
630	嘉義縣	布袋鎮	新民段	412	3981	特定專用區	養殖用地	41.48	*
631	嘉義縣	布袋鎮	新民段	413	3970	特定專用區	養殖用地	1,854.15	*
632	嘉義縣	布袋鎮	新民段	413	3981	特定專用區	養殖用地	2,804.63	*
633	嘉義縣	布袋鎮	新民段	414	3980	特定專用區	養殖用地	3,636.71	*
634	嘉義縣	布袋鎮	新民段	414	3981	特定專用區	養殖用地	132.28	*
635	嘉義縣	布袋鎮	新民段	414	3980-1	特定專用區	養殖用地	1.02	*
636	嘉義縣	布袋鎮	新民段	415	3901-1	特定專用區	養殖用地	2.92	*
637	嘉義縣	布袋鎮	新民段	415	3980-1	特定專用區	養殖用地	3,968.72	*
638	嘉義縣	布袋鎮	新民段	416	3898	特定專用區	養殖用地	3,791.58	*
639	嘉義縣	布袋鎮	新民段	416	3901-1	特定專用區	養殖用地	17.78	*
640	嘉義縣	布袋鎮	新民段	416	3901-2	特定專用區	養殖用地	115.48	*
641	嘉義縣	布袋鎮	新民段	417	3901-1	特定專用區	養殖用地	2.32	*
642	嘉義縣	布袋鎮	新民段	417	3901-2	特定專用區	養殖用地	329.35	*
643	嘉義縣	布袋鎮	新民段	418	3901-1	特定專用區	養殖用地	12.99	*
644	嘉義縣	布袋鎮	新民段	418	3901-2	特定專用區	養殖用地	1,129.96	*
645	嘉義縣	布袋鎮	新民段	419	3901	特定專用區	養殖用地	2,580.71	*
646	嘉義縣	布袋鎮	新民段	419	3901-1	特定專用區	養殖用地	49.01	*
647	嘉義縣	布袋鎮	新民段	420	3901-1	特定專用區	養殖用地	1,246.83	*
648	嘉義縣	布袋鎮	新民段	421	3901-1	特定專用區	養殖用地	1,102.13	*
649	嘉義縣	布袋鎮	新民段	422	3901-1	特定專用區	養殖用地	1,079.28	*

「新增資訊公開嘉義縣布袋鎮養殖漁業經營結合綠能設施專案計畫專區範圍」									
項次	縣市	行政區	段名	地號	魚塭號	土地使用分區	土地使用類別	地號面積(平方公尺)	備註
650	嘉義縣	布袋鎮	新民段	423	3901-1	特定專用區	養殖用地	1,271.22	*
651	嘉義縣	布袋鎮	新民段	424	3901-1	特定專用區	養殖用地	204.38	*
652	嘉義縣	布袋鎮	新民段	425	3970	特定專用區	養殖用地	8,730.51	*
653	嘉義縣	布袋鎮	新民段	426	3970	特定專用區	養殖用地	76.91	*
654	嘉義縣	布袋鎮	新民段	426	3981	特定專用區	養殖用地	8,067.89	*
655	嘉義縣	布袋鎮	新民段	427	3981	特定專用區	養殖用地	407.72	*
656	嘉義縣	布袋鎮	新民段	436	3981	特定專用區	養殖用地	346.28	*
657	嘉義縣	布袋鎮	新民段	443	3981	特定專用區	養殖用地	49.57	*
658	嘉義縣	布袋鎮	新民段	450	3984-1	特定專用區	養殖用地	21.47	*
659	嘉義縣	布袋鎮	新民段	1073	4107-1	特定專用區	養殖用地	1,085.62	*
660	嘉義縣	布袋鎮	新民段	1084	3977	特定專用區	養殖用地	1,537.53	*
661	嘉義縣	布袋鎮	新民段	1086	3977	特定專用區	養殖用地	1,214.58	*
662	嘉義縣	布袋鎮	新民段	1086	3979	特定專用區	養殖用地	63.22	*
663	嘉義縣	布袋鎮	新民段	1089	3979	特定專用區	養殖用地	1,463.17	*
664	嘉義縣	布袋鎮	新民段	1089	3982	特定專用區	養殖用地	10.18	*
665	嘉義縣	布袋鎮	新民段	1089	3982	特定專用區	養殖用地	29.97	*
666	嘉義縣	布袋鎮	新民段	1090	3982	特定專用區	養殖用地	1,740.60	*
667	嘉義縣	布袋鎮	新民段	1093	3982	特定專用區	養殖用地	19.58	*
668	嘉義縣	布袋鎮	新民段	1093	3983	特定專用區	養殖用地	1,384.96	*
669	嘉義縣	布袋鎮	新民段	1094	3983	特定專用區	養殖用地	1,740.66	*
670	嘉義縣	布袋鎮	新民段	1097	3984-1	特定專用區	養殖用地	430.76	*
671	嘉義縣	布袋鎮	新民段	1098	3984-1	特定專用區	養殖用地	814.34	*
672	嘉義縣	布袋鎮	新民段	1105	3931-2	特定專用區	養殖用地	3,108.26	*
673	嘉義縣	布袋鎮	新民段	1105	3931-3	特定專用區	養殖用地	40.98	*
674	嘉義縣	布袋鎮	新民段	1106	3931	特定專用區	養殖用地	1,758.44	*
675	嘉義縣	布袋鎮	新民段	1106	3931-2	特定專用區	養殖用地	764.69	*
676	嘉義縣	布袋鎮	新民段	1107	3931	特定專用區	養殖用地	14.26	*
677	嘉義縣	布袋鎮	新民段	1107	3931-1	特定專用區	養殖用地	190.81	*
678	嘉義縣	布袋鎮	新民段	1108	3931	特定專用區	養殖用地	49.86	*
679	嘉義縣	布袋鎮	新民段	1108	3931-1	特定專用區	養殖用地	47.31	*
680	嘉義縣	布袋鎮	新民段	1108	3931-2	特定專用區	養殖用地	0.87	*
681	嘉義縣	布袋鎮	新民段	1111	3930	特定專用區	養殖用地	58.78	*
682	嘉義縣	布袋鎮	新民段	1111	3964	特定專用區	養殖用地	437.60	*
683	嘉義縣	布袋鎮	新民段	1112	3930	特定專用區	養殖用地	753.50	*
684	嘉義縣	布袋鎮	新民段	1113	3927	特定專用區	養殖用地	1,592.31	*
685	嘉義縣	布袋鎮	新民段	1113	3928	特定專用區	養殖用地	2,644.56	*
686	嘉義縣	布袋鎮	新民段	1113	3930	特定專用區	養殖用地	14.08	*
687	嘉義縣	布袋鎮	新民段	1115	3900	特定專用區	養殖用地	2,680.73	*
688	嘉義縣	布袋鎮	新民段	1115	3921	特定專用區	養殖用地	0.01	*
689	嘉義縣	布袋鎮	新民段	1115	3923	特定專用區	養殖用地	1,138.10	*
690	嘉義縣	布袋鎮	新民段	1115	3925	特定專用區	養殖用地	1,219.28	*
691	嘉義縣	布袋鎮	新民段	1116	3923	特定專用區	養殖用地	494.84	*
692	嘉義縣	布袋鎮	新民段	1117	3893	特定專用區	養殖用地	849.21	*
693	嘉義縣	布袋鎮	新民段	1117	3921	特定專用區	養殖用地	1,132.72	*
694	嘉義縣	布袋鎮	新民段	1117	3922	特定專用區	養殖用地	1,938.43	*
695	嘉義縣	布袋鎮	新民段	1117	3963	特定專用區	養殖用地	1,845.93	*
696	嘉義縣	布袋鎮	新民段	1118	3893	特定專用區	養殖用地	2,384.71	*
697	嘉義縣	布袋鎮	新民段	1118	3902	特定專用區	養殖用地	2,271.24	*
698	嘉義縣	布袋鎮	新民段	1118	3903	特定專用區	養殖用地	1,740.35	*
699	嘉義縣	布袋鎮	新民段	1118	3921	特定專用區	養殖用地	605.63	*
700	嘉義縣	布袋鎮	新民段	1118	3934	特定專用區	養殖用地	1,645.55	*
701	嘉義縣	布袋鎮	新民段	1118	4009	特定專用區	養殖用地	23.88	*
702	嘉義縣	布袋鎮	新民段	1120	3902	特定專用區	養殖用地	0.75	*
703	嘉義縣	布袋鎮	新民段	1120	3935	特定專用區	養殖用地	2,344.48	*
704	嘉義縣	布袋鎮	新民段	1120	3936	特定專用區	養殖用地	4.60	*
705	嘉義縣	布袋鎮	新民段	1120	3963	特定專用區	養殖用地	0.53	*
706	嘉義縣	布袋鎮	新民段	1121	3935	特定專用區	養殖用地	0.00	*
707	嘉義縣	布袋鎮	新民段	1121	3936	特定專用區	養殖用地	2,205.33	*
708	嘉義縣	布袋鎮	新民段	1121	3940	特定專用區	養殖用地	1,474.19	*

「新增資訊公開嘉義縣布袋鎮養殖漁業經營結合綠能設施專案計畫專區範圍」									
項次	縣市	行政區	段名	地號	魚塭號	土地使用分區	土地使用類別	地號面積(平方公尺)	備註
709	嘉義縣	布袋鎮	新民段	1121	3923-1	特定專用區	養殖用地	2,626.77	*
710	嘉義縣	布袋鎮	新民段	1121	3940-2	特定專用區	養殖用地	3.31	*
711	嘉義縣	布袋鎮	新民段	1122	3964	特定專用區	養殖用地	431.35	*
712	嘉義縣	布袋鎮	新民段	1127	3932	特定專用區	養殖用地	6,147.63	*
713	嘉義縣	布袋鎮	新民段	1127	3942	特定專用區	養殖用地	3,502.14	*
714	嘉義縣	布袋鎮	新民段	1127	3943	特定專用區	養殖用地	5,786.06	*
715	嘉義縣	布袋鎮	新民段	1127	3944	特定專用區	養殖用地	9.19	*
716	嘉義縣	布袋鎮	新民段	1127	3944	特定專用區	養殖用地	10.56	*
717	嘉義縣	布袋鎮	新民段	1127	3944-1	特定專用區	養殖用地	46.40	*
718	嘉義縣	布袋鎮	新民段	1129	3871	特定專用區	養殖用地	4,215.01	*
719	嘉義縣	布袋鎮	新民段	1130	3871	特定專用區	養殖用地	2,563.61	*
720	嘉義縣	布袋鎮	新民段	1130	3874	特定專用區	養殖用地	2,571.76	*
721	嘉義縣	布袋鎮	新民段	1131	3871	特定專用區	養殖用地	4,864.39	*
722	嘉義縣	布袋鎮	新民段	1132	3871	特定專用區	養殖用地	1,289.45	*
723	嘉義縣	布袋鎮	新民段	1132	3874	特定專用區	養殖用地	4,271.12	*
724	嘉義縣	布袋鎮	新民段	1133	3874	特定專用區	養殖用地	4,311.47	*
725	嘉義縣	布袋鎮	新民段	1134	3874	特定專用區	養殖用地	2,591.46	*
726	嘉義縣	布袋鎮	新民段	1135	3873	特定專用區	養殖用地	943.80	*
727	嘉義縣	布袋鎮	新民段	1138	3873	特定專用區	養殖用地	3.87	*
728	嘉義縣	布袋鎮	新民段	1138	4418	特定專用區	養殖用地	5,815.34	*
729	嘉義縣	布袋鎮	新民段	1139	4418	特定專用區	養殖用地	5,677.27	*
730	嘉義縣	布袋鎮	新民段	1140	4420	特定專用區	養殖用地	220.04	*
731	嘉義縣	布袋鎮	新民段	1140	4420-1	特定專用區	養殖用地	6,499.47	*
732	嘉義縣	布袋鎮	新民段	1140	4420-2	特定專用區	養殖用地	0.02	*
733	嘉義縣	布袋鎮	新民段	1141	4420-2	特定專用區	養殖用地	6,657.11	*
734	嘉義縣	布袋鎮	新民段	1143	4417	特定專用區	養殖用地	5,873.16	*
735	嘉義縣	布袋鎮	新民段	1143	4464	特定專用區	養殖用地	824.17	*
736	嘉義縣	布袋鎮	新民段	1144	4419	特定專用區	養殖用地	10,265.48	*
737	嘉義縣	布袋鎮	新民段	1145	4419	特定專用區	養殖用地	4,704.85	*
738	嘉義縣	布袋鎮	新民段	1146	4415	特定專用區	養殖用地	4,987.04	*
739	嘉義縣	布袋鎮	新民段	1148	4415	特定專用區	養殖用地	2,367.27	*
740	嘉義縣	布袋鎮	新民段	1149	4443	特定專用區	養殖用地	1,323.83	*
741	嘉義縣	布袋鎮	新民段	1149	4463	特定專用區	養殖用地	0.30	*
742	嘉義縣	布袋鎮	新民段	1150	4415	特定專用區	養殖用地	43.10	*
743	嘉義縣	布袋鎮	新民段	1150	4419	特定專用區	養殖用地	18.25	*
744	嘉義縣	布袋鎮	新民段	1150	4463	特定專用區	養殖用地	4,887.71	*
745	嘉義縣	布袋鎮	新民段	1152	4466	特定專用區	農牧用地	478.23	*
746	嘉義縣	布袋鎮	新民段	1152	4470	特定專用區	農牧用地	136.84	*
747	嘉義縣	布袋鎮	新民段	1152	4472	特定專用區	農牧用地	0.93	*
748	嘉義縣	布袋鎮	新民段	1153	4470	特定專用區	養殖用地	2,910.85	*
749	嘉義縣	布袋鎮	新民段	1153	4472	特定專用區	養殖用地	3,049.75	*
750	嘉義縣	布袋鎮	新民段	1154	4465	特定專用區	養殖用地	5.45	*
751	嘉義縣	布袋鎮	新民段	1154	4466	特定專用區	養殖用地	6,995.27	*
752	嘉義縣	布袋鎮	新民段	1155	4465	特定專用區	養殖用地	3,599.72	*
753	嘉義縣	布袋鎮	新民段	1156	4417	特定專用區	養殖用地	1.47	*
754	嘉義縣	布袋鎮	新民段	1156	4417	特定專用區	養殖用地	10.11	*
755	嘉義縣	布袋鎮	新民段	1156	4465	特定專用區	養殖用地	3,428.47	*
756	嘉義縣	布袋鎮	新民段	1157	4467	特定專用區	養殖用地	30.92	*
757	嘉義縣	布袋鎮	新民段	1157	4467	特定專用區	養殖用地	1.41	*
758	嘉義縣	布袋鎮	新民段	1157	4468	特定專用區	養殖用地	6,844.41	*
759	嘉義縣	布袋鎮	新民段	1158	4417	特定專用區	養殖用地	7,341.04	*
760	嘉義縣	布袋鎮	新民段	1158	4464	特定專用區	養殖用地	24.14	*
761	嘉義縣	布袋鎮	新民段	1159	4467	特定專用區	養殖用地	5,957.43	*
762	嘉義縣	布袋鎮	新民段	1160	4417	特定專用區	養殖用地	6,386.44	*
763	嘉義縣	布袋鎮	新民段	1160	4467	特定專用區	養殖用地	6.02	*
764	嘉義縣	布袋鎮	新民段	1161	4416	特定專用區	養殖用地	0.00	*
765	嘉義縣	布袋鎮	新民段	1161	4417	特定專用區	養殖用地	4,551.39	*
766	嘉義縣	布袋鎮	新民段	1161	4420-2	特定專用區	養殖用地	52.94	*
767	嘉義縣	布袋鎮	新民段	1162	4417	特定專用區	養殖用地	4,761.79	*

「新增資訊公開嘉義縣布袋鎮養殖漁業經營結合綠能設施專案計畫專區範圍」									
項次	縣市	行政區	段名	地號	魚塭號	土地使用分區	土地使用類別	地號面積(平方公尺)	備註
768	嘉義縣	布袋鎮	新民段	1162	4508	特定專用區	養殖用地	68.37	*
769	嘉義縣	布袋鎮	新民段	1163	4033	特定專用區	養殖用地	5,287.96	*
770	嘉義縣	布袋鎮	新民段	1164	4033	特定專用區	養殖用地	100.49	*
771	嘉義縣	布袋鎮	新民段	1164	4416	特定專用區	養殖用地	7,727.66	*
772	嘉義縣	布袋鎮	新民段	1164	4420-1	特定專用區	養殖用地	2.96	*
773	嘉義縣	布袋鎮	新民段	1165	4416	特定專用區	養殖用地	3,707.68	*
774	嘉義縣	布袋鎮	新民段	1165	4418	特定專用區	養殖用地	0.78	*
775	嘉義縣	布袋鎮	新民段	1166	4416	特定專用區	養殖用地	3,912.31	*
776	嘉義縣	布袋鎮	新民段	1167	4416	特定專用區	養殖用地	3,813.67	*
777	嘉義縣	布袋鎮	新民段	1168	4033	特定專用區	養殖用地	3,437.88	*
778	嘉義縣	布袋鎮	新民段	1169	4033	特定專用區	養殖用地	4,996.42	*
779	嘉義縣	布袋鎮	新民段	1170	4033	特定專用區	養殖用地	2,544.94	*
780	嘉義縣	布袋鎮	新民段	1172	3880	特定專用區	養殖用地	7,701.19	*
781	嘉義縣	布袋鎮	新民段	1173	4040	特定專用區	養殖用地	6,809.76	*
782	嘉義縣	布袋鎮	新民段	1173	4032-1	特定專用區	養殖用地	0.79	*
783	嘉義縣	布袋鎮	新民段	1173	4032-1	特定專用區	養殖用地	8.79	*
784	嘉義縣	布袋鎮	新民段	1173	4032-1	特定專用區	養殖用地	0.18	*
785	嘉義縣	布袋鎮	新民段	1174	4040	特定專用區	養殖用地	6,332.36	*
786	嘉義縣	布袋鎮	新民段	1174	4032-1	特定專用區	養殖用地	0.12	*
787	嘉義縣	布袋鎮	新民段	1177	3889	特定專用區	養殖用地	1,586.15	*
788	嘉義縣	布袋鎮	新民段	1178	3889	特定專用區	養殖用地	1,790.50	*
789	嘉義縣	布袋鎮	新民段	1179	4016	特定專用區	養殖用地	1,301.28	*
790	嘉義縣	布袋鎮	新民段	1181	4016	特定專用區	養殖用地	3,107.20	*
791	嘉義縣	布袋鎮	新民段	1182	4016	特定專用區	養殖用地	5,021.46	*
792	嘉義縣	布袋鎮	新民段	1182	4020	特定專用區	養殖用地	8.02	*
793	嘉義縣	布袋鎮	新民段	1183	4016	特定專用區	養殖用地	2,381.25	*
794	嘉義縣	布袋鎮	新民段	1184	4016	特定專用區	養殖用地	2,857.62	*
795	嘉義縣	布袋鎮	新民段	1185	4016	特定專用區	養殖用地	2,847.33	*
796	嘉義縣	布袋鎮	新民段	1188	3946	特定專用區	養殖用地	2,464.73	*
797	嘉義縣	布袋鎮	新民段	1189	3946	特定專用區	養殖用地	7,598.43	*
798	嘉義縣	布袋鎮	新民段	1190	3946	特定專用區	養殖用地	1.78	*
799	嘉義縣	布袋鎮	新民段	1190	3948	特定專用區	養殖用地	3,390.00	*
800	嘉義縣	布袋鎮	新民段	1191	3946	特定專用區	養殖用地	12.43	*
801	嘉義縣	布袋鎮	新民段	1191	3947	特定專用區	養殖用地	3,620.09	*
802	嘉義縣	布袋鎮	新民段	1192	3946	特定專用區	養殖用地	6.91	*
803	嘉義縣	布袋鎮	新民段	1192	3947	特定專用區	養殖用地	3,712.46	*
804	嘉義縣	布袋鎮	新民段	1194	3944	特定專用區	養殖用地	3,068.01	*
805	嘉義縣	布袋鎮	新民段	1194	3944-1	特定專用區	養殖用地	2,103.44	*
806	嘉義縣	布袋鎮	新民段	1195	3944	特定專用區	養殖用地	6,600.43	*
807	嘉義縣	布袋鎮	新民段	1195	3944-1	特定專用區	養殖用地	3,802.64	*
808	嘉義縣	布袋鎮	新民段	1202	3945-1	特定專用區	養殖用地	3,709.47	*
809	嘉義縣	布袋鎮	新民段	1203	3945-1	特定專用區	養殖用地	2,484.59	*
810	嘉義縣	布袋鎮	新民段	1203	4060-1	特定專用區	養殖用地	1.29	*
811	嘉義縣	布袋鎮	新民段	1204	4060	特定專用區	養殖用地	134.74	*
812	嘉義縣	布袋鎮	新民段	1204	4060	特定專用區	養殖用地	516.18	*
813	嘉義縣	布袋鎮	新民段	1204	4060-1	特定專用區	養殖用地	2,318.18	*
814	嘉義縣	布袋鎮	新民段	1208	3945	特定專用區	養殖用地	4,810.56	*
815	嘉義縣	布袋鎮	新民段	1208	3940-1	特定專用區	養殖用地	0.02	*
816	嘉義縣	布袋鎮	新民段	1208	3940-1	特定專用區	養殖用地	2.56	*
817	嘉義縣	布袋鎮	新民段	1209	3945	特定專用區	養殖用地	2,983.28	*
818	嘉義縣	布袋鎮	新民段	1210	3945	特定專用區	養殖用地	5,600.24	*
819	嘉義縣	布袋鎮	新民段	1211	3939	特定專用區	養殖用地	3.16	*
820	嘉義縣	布袋鎮	新民段	1211	3940-1	特定專用區	養殖用地	11.96	*
821	嘉義縣	布袋鎮	新民段	1211	3940-4	特定專用區	養殖用地	2,993.29	*
822	嘉義縣	布袋鎮	新民段	1212	3940	特定專用區	養殖用地	7.87	*
823	嘉義縣	布袋鎮	新民段	1212	3940-1	特定專用區	養殖用地	2,460.05	*
824	嘉義縣	布袋鎮	新民段	1212	3940-2	特定專用區	養殖用地	1.37	*
825	嘉義縣	布袋鎮	新民段	1212	3940-4	特定專用區	養殖用地	0.10	*
826	嘉義縣	布袋鎮	新民段	1213	3939	特定專用區	養殖用地	2.49	*

「新增資訊公開嘉義縣布袋鎮養殖漁業經營結合綠能設施專案計畫專區範圍」									
項次	縣市	行政區	段名	地號	魚塭號	土地使用分區	土地使用類別	地號面積(平方公尺)	備註
827	嘉義縣	布袋鎮	新民段	1213	3940-2	特定專用區	養殖用地	1,849.64	*
828	嘉義縣	布袋鎮	新民段	1213	3940-4	特定專用區	養殖用地	34.37	*
829	嘉義縣	布袋鎮	新民段	1214	3939	特定專用區	養殖用地	14.48	*
830	嘉義縣	布袋鎮	新民段	1214	3939	特定專用區	養殖用地	2.96	*
831	嘉義縣	布袋鎮	新民段	1215	3939	特定專用區	養殖用地	640.68	*
832	嘉義縣	布袋鎮	新民段	1216	3904	特定專用區	養殖用地	1,130.17	*
833	嘉義縣	布袋鎮	新民段	1216	3939	特定專用區	養殖用地	1,915.80	*
834	嘉義縣	布袋鎮	新民段	1217	3938	特定專用區	養殖用地	577.63	*
835	嘉義縣	布袋鎮	新民段	1218	3938	特定專用區	養殖用地	526.43	*
836	嘉義縣	布袋鎮	新民段	1219	3905	特定專用區	養殖用地	825.27	*
837	嘉義縣	布袋鎮	新民段	1219	3974	特定專用區	養殖用地	2.97	*
838	嘉義縣	布袋鎮	新民段	1219	4080	特定專用區	養殖用地	7.07	*
839	嘉義縣	布袋鎮	新民段	1220	3905	特定專用區	養殖用地	639.56	*
840	嘉義縣	布袋鎮	新民段	1221	3905	特定專用區	養殖用地	354.86	*
841	嘉義縣	布袋鎮	新民段	1222	4045	特定專用區	養殖用地	96.99	*
842	嘉義縣	布袋鎮	新民段	1223	3905	特定專用區	養殖用地	6.57	*
843	嘉義縣	布袋鎮	新民段	1223	4045	特定專用區	養殖用地	1,343.92	*
844	嘉義縣	布袋鎮	新民段	1224	3905	特定專用區	養殖用地	1,161.35	*
845	嘉義縣	布袋鎮	新民段	1224	4080	特定專用區	養殖用地	25.83	*
846	嘉義縣	布袋鎮	新民段	1225	3894	特定專用區	養殖用地	26.25	*
847	嘉義縣	布袋鎮	新民段	1225	3904	特定專用區	養殖用地	1,903.20	*
848	嘉義縣	布袋鎮	新民段	1225	3938	特定專用區	養殖用地	0.36	*
849	嘉義縣	布袋鎮	新民段	1225	3939	特定專用區	養殖用地	3,534.17	*
850	嘉義縣	布袋鎮	新民段	1225	3973	特定專用區	養殖用地	1,963.32	*
851	嘉義縣	布袋鎮	新民段	1225	3974	特定專用區	養殖用地	2,773.73	*
852	嘉義縣	布袋鎮	新民段	1225	4080	特定專用區	養殖用地	30.02	*
853	嘉義縣	布袋鎮	新民段	1226	4080	特定專用區	養殖用地	2,293.65	*
854	嘉義縣	布袋鎮	新民段	1227	4081	特定專用區	養殖用地	1,552.01	*
855	嘉義縣	布袋鎮	新民段	1227	4106	特定專用區	養殖用地	1,304.89	*
856	嘉義縣	布袋鎮	新民段	1228	4081	特定專用區	養殖用地	3,450.56	*
857	嘉義縣	布袋鎮	新民段	1228	4106	特定專用區	養殖用地	82.49	*
858	嘉義縣	布袋鎮	新民段	1229	4045	特定專用區	養殖用地	2,712.05	*
859	嘉義縣	布袋鎮	新民段	1229	4057	特定專用區	養殖用地	0.09	*
860	嘉義縣	布袋鎮	新民段	1230	4045	特定專用區	養殖用地	0.06	*
861	嘉義縣	布袋鎮	新民段	1230	4057	特定專用區	養殖用地	1,485.57	*
862	嘉義縣	布袋鎮	新民段	1231	4057	特定專用區	養殖用地	1,638.15	*
863	嘉義縣	布袋鎮	新民段	1232	4057	特定專用區	養殖用地	2.40	*
864	嘉義縣	布袋鎮	新民段	1232	4058	特定專用區	養殖用地	14.48	*
865	嘉義縣	布袋鎮	新民段	1233	4058	特定專用區	養殖用地	1,749.59	*
866	嘉義縣	布袋鎮	新民段	1233	4058-1	特定專用區	養殖用地	3,986.49	*
867	嘉義縣	布袋鎮	新民段	1234	4058	特定專用區	養殖用地	2,317.61	*
868	嘉義縣	布袋鎮	新民段	1234	4058-2	特定專用區	養殖用地	20.17	*
869	嘉義縣	布袋鎮	新民段	1235	4059	特定專用區	養殖用地	30.07	*
870	嘉義縣	布袋鎮	新民段	1236	4059	特定專用區	養殖用地	3,423.74	*
871	嘉義縣	布袋鎮	新民段	1236	4058-2	特定專用區	養殖用地	4.55	*
872	嘉義縣	布袋鎮	新民段	1237	4059	特定專用區	養殖用地	2,501.45	*
873	嘉義縣	布袋鎮	新民段	1237	4058-2	特定專用區	養殖用地	5.79	*
874	嘉義縣	布袋鎮	新民段	1237	4059-1	特定專用區	養殖用地	2,591.37	*
875	嘉義縣	布袋鎮	新民段	1238	4056-1	特定專用區	養殖用地	1,861.57	*
876	嘉義縣	布袋鎮	新民段	1239	4056	特定專用區	養殖用地	1,549.95	*
877	嘉義縣	布袋鎮	新民段	1241	4083	特定專用區	養殖用地	4.29	*
878	嘉義縣	布袋鎮	新民段	1241	4045-1	特定專用區	養殖用地	2,460.26	*
879	嘉義縣	布袋鎮	新民段	1242	4084	特定專用區	養殖用地	18.29	*
880	嘉義縣	布袋鎮	新民段	1242	4045-1	特定專用區	養殖用地	50.57	*
881	嘉義縣	布袋鎮	新民段	1242	4045-2	特定專用區	養殖用地	2,136.22	*
882	嘉義縣	布袋鎮	新民段	1243	4105	特定專用區	養殖用地	52.83	*
883	嘉義縣	布袋鎮	新民段	1243	4045-2	特定專用區	養殖用地	81.07	*
884	嘉義縣	布袋鎮	新民段	1243	4045-3	特定專用區	養殖用地	2,618.10	*
885	嘉義縣	布袋鎮	新民段	1243	4059-1	特定專用區	養殖用地	3.82	*

「新增資訊公開嘉義縣布袋鎮養殖漁業經營結合綠能設施專案計畫專區範圍」									
項次	縣市	行政區	段名	地號	魚塭號	土地使用分區	土地使用類別	地號面積(平方公尺)	備註
886	嘉義縣	布袋鎮	新民段	1244	4083	特定專用區	養殖用地	2,444.96	*
887	嘉義縣	布袋鎮	新民段	1244	4084	特定專用區	養殖用地	1,878.28	*
888	嘉義縣	布袋鎮	新民段	1244	4105	特定專用區	養殖用地	1,873.11	*
889	嘉義縣	布袋鎮	新民段	1244	4045-1	特定專用區	養殖用地	0.74	*
890	嘉義縣	布袋鎮	新民段	1246	4046	特定專用區	養殖用地	1,698.15	*
891	嘉義縣	布袋鎮	新民段	1246	4064-1	特定專用區	養殖用地	26.60	*
892	嘉義縣	布袋鎮	新民段	1286	4062	特定專用區	養殖用地	2,001.63	*
893	嘉義縣	布袋鎮	新民段	1287	4020	特定專用區	養殖用地	0.47	*
894	嘉義縣	布袋鎮	新民段	1287	4062	特定專用區	養殖用地	1,412.09	*
895	嘉義縣	布袋鎮	新民段	1287	4062-1	特定專用區	養殖用地	2,699.03	*
896	嘉義縣	布袋鎮	新民段	1288	4020	特定專用區	養殖用地	5,913.49	*
897	嘉義縣	布袋鎮	新民段	1289	4020	特定專用區	養殖用地	6,338.20	*
898	嘉義縣	布袋鎮	新民段	1290	4020	特定專用區	養殖用地	3,664.20	*
899	嘉義縣	布袋鎮	新民段	1291	4020	特定專用區	養殖用地	3,156.56	*
900	嘉義縣	布袋鎮	新民段	1292	4020	特定專用區	養殖用地	3,757.85	*
901	嘉義縣	布袋鎮	新民段	1293	4020	特定專用區	養殖用地	1,854.51	*
902	嘉義縣	布袋鎮	新民段	1296	4017	特定專用區	養殖用地	2,703.84	*
903	嘉義縣	布袋鎮	新民段	1297	4020	特定專用區	養殖用地	1,919.48	*
904	嘉義縣	布袋鎮	新民段	1298	4017	特定專用區	養殖用地	0.33	*
905	嘉義縣	布袋鎮	新民段	1298	4020	特定專用區	養殖用地	3,732.00	*
906	嘉義縣	布袋鎮	新民段	1300	4020	特定專用區	養殖用地	26.60	*
907	嘉義縣	布袋鎮	新民段	1300	4020	特定專用區	養殖用地	3.61	*
908	嘉義縣	布袋鎮	新民段	1300	4065	特定專用區	養殖用地	13,652.53	*
909	嘉義縣	布袋鎮	新民段	1300	4062-1	特定專用區	養殖用地	9.21	*
910	嘉義縣	布袋鎮	新民段	1300	4062-1	特定專用區	養殖用地	1.85	*
911	嘉義縣	布袋鎮	新民段	1323	4038	特定專用區	養殖用地	1,971.54	*
912	嘉義縣	布袋鎮	新民段	1323	4039	特定專用區	養殖用地	178.93	*
913	嘉義縣	布袋鎮	新民段	1325	4038	特定專用區	養殖用地	997.55	*
914	嘉義縣	布袋鎮	新民段	1325	4039	特定專用區	養殖用地	3,344.93	*
915	嘉義縣	布袋鎮	新民段	1325	4032-1	特定專用區	養殖用地	26.28	*
916	嘉義縣	布袋鎮	新民段	1326	4032-1	特定專用區	養殖用地	1,914.48	*
917	嘉義縣	布袋鎮	新民段	1327	4032	特定專用區	養殖用地	3,331.87	*
918	嘉義縣	布袋鎮	新民段	1327	4040	特定專用區	養殖用地	3.11	*
919	嘉義縣	布袋鎮	新民段	1327	4032-1	特定專用區	養殖用地	6,310.61	*
920	嘉義縣	布袋鎮	新民段	1328	4041	特定專用區	養殖用地	17.54	*
921	嘉義縣	布袋鎮	新民段	1328	4032-1	特定專用區	養殖用地	3,064.96	*
922	嘉義縣	布袋鎮	新民段	1330	4041	特定專用區	養殖用地	2.83	*
923	嘉義縣	布袋鎮	新民段	1330	4506	特定專用區	養殖用地	34.18	*
924	嘉義縣	布袋鎮	新民段	1330	4507	特定專用區	養殖用地	3,791.73	*
925	嘉義縣	布袋鎮	新民段	1330	4504-1	特定專用區	養殖用地	6.63	*
926	嘉義縣	布袋鎮	新民段	1330	4506-1	特定專用區	養殖用地	15.25	*
927	嘉義縣	布袋鎮	新民段	1330	4507-1	特定專用區	養殖用地	4,384.56	*
928	嘉義縣	布袋鎮	新民段	1330	4507-2	特定專用區	養殖用地	4,218.58	*
929	嘉義縣	布袋鎮	新民段	1331	4506	特定專用區	養殖用地	3,218.82	*
930	嘉義縣	布袋鎮	新民段	1332	4506	特定專用區	養殖用地	1,506.60	*
931	嘉義縣	布袋鎮	新民段	1332	4506-1	特定專用區	養殖用地	1,535.69	*
932	嘉義縣	布袋鎮	新民段	1333	4041	特定專用區	養殖用地	69.10	*
933	嘉義縣	布袋鎮	新民段	1333	4506-1	特定專用區	養殖用地	3,344.37	*
934	嘉義縣	布袋鎮	新民段	1334	4032-1	特定專用區	養殖用地	4,354.59	*
935	嘉義縣	布袋鎮	新民段	1334	4506-1	特定專用區	養殖用地	1.31	*
936	嘉義縣	布袋鎮	新民段	1335	4032	特定專用區	養殖用地	2,071.16	*
937	嘉義縣	布袋鎮	新民段	1335	4032-1	特定專用區	養殖用地	5.16	*
938	嘉義縣	布袋鎮	新民段	1344	4032	特定專用區	養殖用地	8,593.59	*
939	嘉義縣	布袋鎮	新民段	1345	4504	特定專用區	養殖用地	1,828.43	*
940	嘉義縣	布袋鎮	新民段	1345	4504-1	特定專用區	養殖用地	6,938.09	*
941	嘉義縣	布袋鎮	新民段	1354	4505	特定專用區	養殖用地	896.90	*
942	嘉義縣	布袋鎮	新民段	1354	4505-1	特定專用區	養殖用地	5,091.03	*
943	嘉義縣	布袋鎮	新民段	1358	4504	特定專用區	養殖用地	4,626.91	*
944	嘉義縣	布袋鎮	新民段	1358	4505-1	特定專用區	養殖用地	1,980.57	*

「新增資訊公開嘉義縣布袋鎮養殖漁業經營結合綠能設施專案計畫專區範圍」									
項次	縣市	行政區	段名	地號	魚塭號	土地使用分區	土地使用類別	地號面積(平方公尺)	備註
945	嘉義縣	布袋鎮	新民段	1359	4504	特定專用區	養殖用地	41.77	*
946	嘉義縣	布袋鎮	新民段	1359	4507	特定專用區	養殖用地	4,769.70	*
947	嘉義縣	布袋鎮	新民段	1359	4508	特定專用區	養殖用地	3.49	*
948	嘉義縣	布袋鎮	新民段	1359	4507-1	特定專用區	養殖用地	4,605.47	*
949	嘉義縣	布袋鎮	新民段	1361	4508	特定專用區	養殖用地	5,305.55	*
950	嘉義縣	布袋鎮	新民段	1362	4508	特定專用區	養殖用地	2,289.42	*
951	嘉義縣	布袋鎮	新民段	1363	4508	特定專用區	養殖用地	7,323.66	*
952	嘉義縣	布袋鎮	新民段	1364	4508	特定專用區	養殖用地	3.37	*
953	嘉義縣	布袋鎮	新民段	1364	4509	特定專用區	養殖用地	3,106.47	*
954	嘉義縣	布袋鎮	新民段	1365	4509	特定專用區	養殖用地	3,690.44	*
955	嘉義縣	布袋鎮	新民段	1366	4474	特定專用區	養殖用地	5,447.50	*
956	嘉義縣	布袋鎮	新民段	1367	4474	特定專用區	養殖用地	180.42	*
957	嘉義縣	布袋鎮	新民段	1367	4475	特定專用區	養殖用地	980.12	*
958	嘉義縣	布袋鎮	新民段	1368	4475	特定專用區	養殖用地	8,225.09	*
959	嘉義縣	布袋鎮	新民段	1370	4475	特定專用區	農牧用地	294.57	*
960	嘉義縣	布袋鎮	新民段	1372	4511	特定專用區	農牧用地	51.88	*
961	嘉義縣	布袋鎮	新民段	1373	4511	特定專用區	養殖用地	7,470.60	*
962	嘉義縣	布袋鎮	新民段	1373	4513	特定專用區	養殖用地	262.64	*
963	嘉義縣	布袋鎮	新民段	1373	4514	特定專用區	養殖用地	13.24	*
964	嘉義縣	布袋鎮	新民段	1374	4510	特定專用區	養殖用地	3,316.23	*
965	嘉義縣	布袋鎮	新民段	1374	4511	特定專用區	養殖用地	2,151.74	*
966	嘉義縣	布袋鎮	新民段	1374	4513	特定專用區	養殖用地	161.92	*
967	嘉義縣	布袋鎮	新民段	1375	4508	特定專用區	養殖用地	3.82	*
968	嘉義縣	布袋鎮	新民段	1375	4508	特定專用區	養殖用地	0.00	*
969	嘉義縣	布袋鎮	新民段	1375	4510	特定專用區	養殖用地	3,663.40	*
970	嘉義縣	布袋鎮	新民段	1376	4505	特定專用區	養殖用地	6,860.78	*
971	嘉義縣	布袋鎮	新民段	1376	4510	特定專用區	養殖用地	31.18	*
972	嘉義縣	布袋鎮	新民段	1388	4505	特定專用區	養殖用地	12.91	*
973	嘉義縣	布袋鎮	新民段	1388	4505	特定專用區	養殖用地	4.88	*
974	嘉義縣	布袋鎮	新民段	1388	4513	特定專用區	養殖用地	11,907.58	*
975	嘉義縣	布袋鎮	新民段	1388	4514	特定專用區	養殖用地	453.57	*
976	嘉義縣	布袋鎮	新民段	1390	4513	特定專用區	農牧用地	543.41	*
977	嘉義縣	布袋鎮	新民段	1390	4514	特定專用區	農牧用地	315.85	*
978	嘉義縣	布袋鎮	新民段	1391	4513	特定專用區	養殖用地	3,366.05	*
979	嘉義縣	布袋鎮	新民段	1073-1	4107-1	特定專用區	養殖用地	17.86	*
980	嘉義縣	布袋鎮	新民段	1120-1	3934	特定專用區	養殖用地	70.31	*
981	嘉義縣	布袋鎮	新民段	1120-1	3935	特定專用區	養殖用地	0.76	*
982	嘉義縣	布袋鎮	新民段	1120-1	3936	特定專用區	養殖用地	29.82	*
983	嘉義縣	布袋鎮	新民段	1120-1	3937	特定專用區	養殖用地	2,025.70	*
984	嘉義縣	布袋鎮	新民段	1134-1	3873	特定專用區	養殖用地	750.04	*
985	嘉義縣	布袋鎮	新民段	1134-1	3874	特定專用區	養殖用地	173.33	*
986	嘉義縣	布袋鎮	新民段	1135-1	3873	特定專用區	養殖用地	5,004.43	*
987	嘉義縣	布袋鎮	新民段	1135-2	3873	特定專用區	養殖用地	11,508.53	*
988	嘉義縣	布袋鎮	新民段	1135-2	3873-1	特定專用區	養殖用地	3,794.96	*
989	嘉義縣	布袋鎮	新民段	1136-1	3873	特定專用區	養殖用地	2,390.18	*
990	嘉義縣	布袋鎮	新民段	1136-1	3874	特定專用區	養殖用地	3.80	*
991	嘉義縣	布袋鎮	新民段	1136-1	3874	特定專用區	養殖用地	3.46	*
992	嘉義縣	布袋鎮	新民段	1137-1	3873	特定專用區	養殖用地	8,562.40	*
993	嘉義縣	布袋鎮	新民段	1185-1	4016	特定專用區	養殖用地	3.53	*
994	嘉義縣	布袋鎮	新民段	1204-1	4060	特定專用區	養殖用地	3,289.13	*
995	嘉義縣	布袋鎮	新民段	1233-1	4058	特定專用區	養殖用地	397.73	*
996	嘉義縣	布袋鎮	新民段	1234-1	4058-2	特定專用區	養殖用地	2,598.89	*
997	嘉義縣	布袋鎮	新民段	1246-1	4046	特定專用區	養殖用地	15.94	*
998	嘉義縣	布袋鎮	新民段	1246-1	4085	特定專用區	養殖用地	133.35	*
999	嘉義縣	布袋鎮	新民段	1246-1	4089	特定專用區	養殖用地	1,122.76	*
1000	嘉義縣	布袋鎮	新民段	1246-2	4085	特定專用區	養殖用地	367.48	*
1001	嘉義縣	布袋鎮	新民段	1246-3	4046	特定專用區	養殖用地	1.95	*
1002	嘉義縣	布袋鎮	新民段	1246-3	4085	特定專用區	養殖用地	65.86	*
1003	嘉義縣	布袋鎮	新民段	1246-3	4085	特定專用區	養殖用地	42.17	*

「新增資訊公開嘉義縣布袋鎮養殖漁業經營結合綠能設施專案計畫專區範圍」									
項次	縣市	行政區	段名	地號	魚塭號	土地使用分區	土地使用類別	地號面積(平方公尺)	備註
1004	嘉義縣	布袋鎮	新民段	1246-3	4089	特定專用區	養殖用地	191.03	*
1005	嘉義縣	布袋鎮	新民段	1246-4	4085	特定專用區	養殖用地	532.51	*
1006	嘉義縣	布袋鎮	新民段	1246-4	4089	特定專用區	養殖用地	31.20	*
1007	嘉義縣	布袋鎮	新民段	1246-5	4085	特定專用區	養殖用地	2,003.86	*
1008	嘉義縣	布袋鎮	新民段	1246-5	4089	特定專用區	養殖用地	12.44	*
1009	嘉義縣	布袋鎮	新民段	1249-1	4063	特定專用區	養殖用地	2,823.00	*
1010	嘉義縣	布袋鎮	新民段	1249-1	4064	特定專用區	養殖用地	473.77	*
1011	嘉義縣	布袋鎮	新民段	1249-1	4064-1	特定專用區	養殖用地	4,293.29	*
1012	嘉義縣	布袋鎮	新民段	1249-2	4046	特定專用區	養殖用地	17.37	*
1013	嘉義縣	布袋鎮	新民段	1249-2	4064-1	特定專用區	養殖用地	33.39	*
1014	嘉義縣	布袋鎮	新民段	1249-3	4064	特定專用區	養殖用地	800.72	*
1015	嘉義縣	布袋鎮	新民段	1363-1	4508	特定專用區	養殖用地	154.42	*
1016	嘉義縣	布袋鎮	新民段	172-1	4348	特定專用區	養殖用地	20.51	*
1017	嘉義縣	布袋鎮	新民段	175-1	3848	特定專用區	養殖用地	159.51	*
1018	嘉義縣	布袋鎮	新民段	175-1	3849	特定專用區	養殖用地	3,164.61	*
1019	嘉義縣	布袋鎮	新民段	175-2	3848	特定專用區	養殖用地	3,348.78	*
1020	嘉義縣	布袋鎮	新民段	175-2	3887	特定專用區	養殖用地	0.91	*
1021	嘉義縣	布袋鎮	新民段	177-1	4346	特定專用區	養殖用地	0.27	*
1022	嘉義縣	布袋鎮	新民段	177-1	4348	特定專用區	養殖用地	1.72	*
1023	嘉義縣	布袋鎮	新民段	181-1	4349	特定專用區	養殖用地	85.91	*
1024	嘉義縣	布袋鎮	新民段	181-2	4349-1	特定專用區	養殖用地	4.50	*
1025	嘉義縣	布袋鎮	新南段	484	4154-1	特定專用區	養殖用地	888.62	*
1026	嘉義縣	布袋鎮	新南段	506	4154-1	特定專用區	養殖用地	107.07	*
1027	嘉義縣	布袋鎮	新南段	513	4158-1	特定專用區	養殖用地	3,086.01	*
1028	嘉義縣	布袋鎮	新南段	545	4088	特定專用區	養殖用地	1,657.16	*
1029	嘉義縣	布袋鎮	新南段	545	4162	特定專用區	養殖用地	1,712.84	*
1030	嘉義縣	布袋鎮	新南段	561	4088	特定專用區	養殖用地	15.86	*
1031	嘉義縣	布袋鎮	新南段	809	4047	特定專用區	養殖用地	40.76	*
1032	嘉義縣	布袋鎮	新南段	809	4090	特定專用區	養殖用地	1,359.45	*
1033	嘉義縣	布袋鎮	新南段	810	4090	特定專用區	養殖用地	44.04	*
1034	嘉義縣	布袋鎮	新南段	810	4092-1	特定專用區	養殖用地	1,359.80	*
1035	嘉義縣	布袋鎮	新南段	810	4092-2	特定專用區	養殖用地	1,188.58	*
1036	嘉義縣	布袋鎮	新南段	811	4092-1	特定專用區	養殖用地	150.68	*
1037	嘉義縣	布袋鎮	新南段	839	4092-2	特定專用區	養殖用地	499.27	*
1038	嘉義縣	布袋鎮	新南段	840	4092-2	特定專用區	養殖用地	0.50	*
1039	嘉義縣	布袋鎮	新南段	847	4090	特定專用區	養殖用地	7.89	*
1040	嘉義縣	布袋鎮	新南段	847	4092-2	特定專用區	養殖用地	42.01	*
1041	嘉義縣	布袋鎮	新南段	861	4092	特定專用區	養殖用地	3.04	*
1042	嘉義縣	布袋鎮	新南段	862	4092	特定專用區	養殖用地	863.56	*
1043	嘉義縣	布袋鎮	新南段	877	4044	特定專用區	養殖用地	49.66	*
1044	嘉義縣	布袋鎮	新南段	877	4087	特定專用區	養殖用地	515.59	*
1045	嘉義縣	布袋鎮	新南段	878	4087	特定專用區	養殖用地	1,205.64	*
1046	嘉義縣	布袋鎮	新南段	887	4087	特定專用區	養殖用地	529.12	*
1047	嘉義縣	布袋鎮	新南段	890	4044	特定專用區	養殖用地	7.26	*
1048	嘉義縣	布袋鎮	新南段	890	4072	特定專用區	養殖用地	1,357.83	*
1049	嘉義縣	布袋鎮	新南段	891	4044	特定專用區	養殖用地	1,307.64	*
1050	嘉義縣	布袋鎮	新南段	891	4087	特定專用區	養殖用地	196.79	*
1051	嘉義縣	布袋鎮	新南段	892	4044	特定專用區	養殖用地	2,017.73	*
1052	嘉義縣	布袋鎮	新南段	893	4044	特定專用區	養殖用地	79.80	*
1053	嘉義縣	布袋鎮	新南段	893	4073	特定專用區	養殖用地	1,518.99	*
1054	嘉義縣	布袋鎮	新南段	894	4073	特定專用區	養殖用地	28.18	*
1055	嘉義縣	布袋鎮	新南段	894	4076	特定專用區	養殖用地	621.39	*
1056	嘉義縣	布袋鎮	新南段	894	4139-1	特定專用區	養殖用地	36.79	*
1057	嘉義縣	布袋鎮	新南段	895	4134	特定專用區	農牧用地	2,186.82	*
1058	嘉義縣	布袋鎮	新南段	895	4162	特定專用區	農牧用地	15.68	*
1059	嘉義縣	布袋鎮	新南段	895	4162	特定專用區	農牧用地	10.86	*
1060	嘉義縣	布袋鎮	新南段	895	4162	特定專用區	農牧用地	27.59	*
1061	嘉義縣	布袋鎮	新南段	896	4128	特定專用區	養殖用地	1,981.89	*
1062	嘉義縣	布袋鎮	新南段	896	4134	特定專用區	養殖用地	78.61	*

「新增資訊公開嘉義縣布袋鎮養殖漁業經營結合綠能設施專案計畫專區範圍」									
項次	縣市	行政區	段名	地號	魚塭號	土地使用分區	土地使用類別	地號面積(平方公尺)	備註
1063	嘉義縣	布袋鎮	新南段	897	4127	特定專用區	養殖用地	2,713.62	*
1064	嘉義縣	布袋鎮	新南段	897	4128	特定專用區	養殖用地	4.88	*
1065	嘉義縣	布袋鎮	新南段	898	4138	特定專用區	養殖用地	1,214.45	*
1066	嘉義縣	布袋鎮	新南段	898	4158	特定專用區	養殖用地	99.77	*
1067	嘉義縣	布袋鎮	新南段	899	4138	特定專用區	農牧用地	447.02	*
1068	嘉義縣	布袋鎮	新南段	899	4158	特定專用區	農牧用地	3,023.16	*
1069	嘉義縣	布袋鎮	新南段	900	4158	特定專用區	農牧用地	3,233.93	*
1070	嘉義縣	布袋鎮	新南段	905	4160	特定專用區	養殖用地	8,597.45	*
1071	嘉義縣	布袋鎮	新南段	906	4139	特定專用區	養殖用地	43.23	*
1072	嘉義縣	布袋鎮	新南段	907	4139	特定專用區	養殖用地	1,915.52	*
1073	嘉義縣	布袋鎮	新南段	908	4076	特定專用區	養殖用地	22.27	*
1074	嘉義縣	布袋鎮	新南段	908	4076	特定專用區	養殖用地	0.04	*
1075	嘉義縣	布袋鎮	新南段	908	4139	特定專用區	養殖用地	3,598.16	*
1076	嘉義縣	布袋鎮	新南段	908	4139-1	特定專用區	養殖用地	2,941.52	*
1077	嘉義縣	布袋鎮	新南段	909	4076	特定專用區	養殖用地	3,570.20	*
1078	嘉義縣	布袋鎮	新南段	909	4076-1	特定專用區	養殖用地	25.50	*
1079	嘉義縣	布袋鎮	新南段	909	4139-1	特定專用區	養殖用地	6.86	*
1080	嘉義縣	布袋鎮	新南段	910	4076-1	特定專用區	養殖用地	1,003.40	*
1081	嘉義縣	布袋鎮	新南段	910	4139-1	特定專用區	養殖用地	0.47	*
1082	嘉義縣	布袋鎮	新南段	912	4044	特定專用區	養殖用地	6.02	*
1083	嘉義縣	布袋鎮	新南段	912	4073	特定專用區	養殖用地	2.54	*
1084	嘉義縣	布袋鎮	新南段	912	4074-1	特定專用區	養殖用地	2,928.50	*
1085	嘉義縣	布袋鎮	新南段	913	4075	特定專用區	養殖用地	3,179.20	*
1086	嘉義縣	布袋鎮	新南段	913	4074-1	特定專用區	養殖用地	138.44	*
1087	嘉義縣	布袋鎮	新南段	914	4066	特定專用區	養殖用地	3,239.00	*
1088	嘉義縣	布袋鎮	新南段	915	4066	特定專用區	養殖用地	1,887.32	*
1089	嘉義縣	布袋鎮	新南段	916	4066	特定專用區	養殖用地	4,813.87	*
1090	嘉義縣	布袋鎮	新南段	916	4068-1	特定專用區	養殖用地	0.00	*
1091	嘉義縣	布袋鎮	新南段	917	4066	特定專用區	養殖用地	0.14	*
1092	嘉義縣	布袋鎮	新南段	917	4068-1	特定專用區	養殖用地	2,467.01	*
1093	嘉義縣	布袋鎮	新南段	917	4068-2	特定專用區	養殖用地	294.59	*
1094	嘉義縣	布袋鎮	新南段	918	4068-1	特定專用區	養殖用地	132.88	*
1095	嘉義縣	布袋鎮	新南段	918	4068-2	特定專用區	養殖用地	1,764.32	*
1096	嘉義縣	布袋鎮	新南段	919	4067	特定專用區	養殖用地	4,575.97	*
1097	嘉義縣	布袋鎮	新南段	920	4047	特定專用區	養殖用地	2,755.15	*
1098	嘉義縣	布袋鎮	新南段	921	4047	特定專用區	養殖用地	45.90	*
1099	嘉義縣	布袋鎮	新南段	921	4047	特定專用區	養殖用地	0.28	*
1100	嘉義縣	布袋鎮	新南段	921	4090	特定專用區	養殖用地	1,964.17	*
1101	嘉義縣	布袋鎮	新南段	922	4047	特定專用區	養殖用地	2,391.13	*
1102	嘉義縣	布袋鎮	新南段	923	4047	特定專用區	養殖用地	4.23	*
1103	嘉義縣	布袋鎮	新南段	923	4047	特定專用區	養殖用地	28.09	*
1104	嘉義縣	布袋鎮	新南段	936	4070	特定專用區	養殖用地	0.94	*
1105	嘉義縣	布袋鎮	新南段	936	4070-1	特定專用區	養殖用地	616.92	*
1106	嘉義縣	布袋鎮	新南段	938	4070	特定專用區	養殖用地	2,682.95	*
1107	嘉義縣	布袋鎮	新南段	940	4070	特定專用區	養殖用地	5,401.59	*
1108	嘉義縣	布袋鎮	新南段	942	4012	特定專用區	養殖用地	0.55	*
1109	嘉義縣	布袋鎮	新南段	942	4015	特定專用區	養殖用地	2,447.88	*
1110	嘉義縣	布袋鎮	新南段	944	4028	特定專用區	養殖用地	3,478.42	*
1111	嘉義縣	布袋鎮	新南段	944	4037	特定專用區	養殖用地	3,053.71	*
1112	嘉義縣	布袋鎮	新南段	947	4026	特定專用區	養殖用地	28.20	*
1113	嘉義縣	布袋鎮	新南段	947	4028	特定專用區	養殖用地	2,015.31	*
1114	嘉義縣	布袋鎮	新南段	947	4037	特定專用區	養殖用地	1,662.77	*
1115	嘉義縣	布袋鎮	新南段	952	4031	特定專用區	養殖用地	5,086.82	*
1116	嘉義縣	布袋鎮	新南段	953	4031	特定專用區	養殖用地	9.73	*
1117	嘉義縣	布袋鎮	新南段	953	4502	特定專用區	養殖用地	875.46	*
1118	嘉義縣	布袋鎮	新南段	954	4502	特定專用區	養殖用地	4,861.12	*
1119	嘉義縣	布袋鎮	新南段	954	4503	特定專用區	養殖用地	3.84	*
1120	嘉義縣	布袋鎮	新南段	954	4031-1	特定專用區	養殖用地	16.65	*
1121	嘉義縣	布袋鎮	新南段	955	4028	特定專用區	養殖用地	2.81	*

「新增資訊公開嘉義縣布袋鎮養殖漁業經營結合綠能設施專案計畫專區範圍」									
項次	縣市	行政區	段名	地號	魚塭號	土地使用分區	土地使用類別	地號面積(平方公尺)	備註
1122	嘉義縣	布袋鎮	新南段	955	4031	特定專用區	養殖用地	5,106.00	*
1123	嘉義縣	布袋鎮	新南段	955	4501	特定專用區	養殖用地	27.47	*
1124	嘉義縣	布袋鎮	新南段	955	4503	特定專用區	養殖用地	70.48	*
1125	嘉義縣	布袋鎮	新南段	955	4031-1	特定專用區	養殖用地	6,610.68	*
1126	嘉義縣	布袋鎮	新南段	956	4501	特定專用區	養殖用地	35.27	*
1127	嘉義縣	布袋鎮	新南段	956	4501	特定專用區	養殖用地	1.33	*
1128	嘉義縣	布袋鎮	新南段	956	4501	特定專用區	養殖用地	0.20	*
1129	嘉義縣	布袋鎮	新南段	956	4503	特定專用區	養殖用地	3,887.26	*
1130	嘉義縣	布袋鎮	新南段	957	4501	特定專用區	養殖用地	12.32	*
1131	嘉義縣	布袋鎮	新南段	957	4503	特定專用區	養殖用地	3,798.98	*
1132	嘉義縣	布袋鎮	新南段	958	4501	特定專用區	養殖用地	4.75	*
1133	嘉義縣	布袋鎮	新南段	958	4533	特定專用區	養殖用地	7,043.96	*
1134	嘉義縣	布袋鎮	新南段	959	4533	特定專用區	養殖用地	11,096.42	*
1135	嘉義縣	布袋鎮	新南段	959	4534	特定專用區	養殖用地	7.27	*
1136	嘉義縣	布袋鎮	新南段	959	4534-1	特定專用區	養殖用地	0.13	*
1137	嘉義縣	布袋鎮	新南段	964	4533	特定專用區	養殖用地	14.82	*
1138	嘉義縣	布袋鎮	新南段	965	4533	特定專用區	養殖用地	9.57	*
1139	嘉義縣	布袋鎮	新南段	965	4533	特定專用區	養殖用地	56.51	*
1140	嘉義縣	布袋鎮	新南段	965	4534-1	特定專用區	養殖用地	2,223.82	*
1141	嘉義縣	布袋鎮	新南段	966	4534-1	特定專用區	養殖用地	851.01	*
1142	嘉義縣	布袋鎮	新南段	968	4551	特定專用區	農牧用地	62.58	*
1143	嘉義縣	布袋鎮	新南段	970	4551	特定專用區	養殖用地	4,792.54	*
1144	嘉義縣	布袋鎮	新南段	973	4549	特定專用區	養殖用地	3,731.89	*
1145	嘉義縣	布袋鎮	新南段	973	4551	特定專用區	養殖用地	43.67	*
1146	嘉義縣	布袋鎮	新南段	974	4545	特定專用區	農牧用地	15.66	*
1147	嘉義縣	布袋鎮	新南段	974	4549	特定專用區	農牧用地	7.85	*
1148	嘉義縣	布袋鎮	新南段	976	4545	特定專用區	農牧用地	132.67	*
1149	嘉義縣	布袋鎮	新南段	977	4545	特定專用區	農牧用地	251.69	*
1150	嘉義縣	布袋鎮	新南段	977	4549	特定專用區	農牧用地	24.80	*
1151	嘉義縣	布袋鎮	新南段	978	4545	特定專用區	農牧用地	149.96	*
1152	嘉義縣	布袋鎮	新南段	978	4546	特定專用區	農牧用地	542.35	*
1153	嘉義縣	布袋鎮	新南段	978	4549	特定專用區	農牧用地	72.25	*
1154	嘉義縣	布袋鎮	新南段	978	4549	特定專用區	農牧用地	149.49	*
1155	嘉義縣	布袋鎮	新南段	979	4544	特定專用區	養殖用地	8.74	*
1156	嘉義縣	布袋鎮	新南段	979	4545	特定專用區	養殖用地	5,512.46	*
1157	嘉義縣	布袋鎮	新南段	979	4546	特定專用區	養殖用地	3,647.00	*
1158	嘉義縣	布袋鎮	新南段	979	4549	特定專用區	養殖用地	96.92	*
1159	嘉義縣	布袋鎮	新南段	980	4544	特定專用區	農牧用地	39.21	*
1160	嘉義縣	布袋鎮	新南段	980	4545	特定專用區	農牧用地	1,217.96	*
1161	嘉義縣	布袋鎮	新南段	980	4546	特定專用區	農牧用地	201.96	*
1162	嘉義縣	布袋鎮	新南段	981	4532	特定專用區	養殖用地	72.01	*
1163	嘉義縣	布袋鎮	新南段	981	4532	特定專用區	養殖用地	3.44	*
1164	嘉義縣	布袋鎮	新南段	981	4533	特定專用區	養殖用地	11,379.61	*
1165	嘉義縣	布袋鎮	新南段	982	4501	特定專用區	養殖用地	2.49	*
1166	嘉義縣	布袋鎮	新南段	982	4501	特定專用區	養殖用地	1.65	*
1167	嘉義縣	布袋鎮	新南段	982	4533	特定專用區	養殖用地	3,951.11	*
1168	嘉義縣	布袋鎮	新南段	983	4501	特定專用區	養殖用地	12,566.45	*
1169	嘉義縣	布袋鎮	新南段	983	4503	特定專用區	養殖用地	6.70	*
1170	嘉義縣	布袋鎮	新南段	983	4503	特定專用區	養殖用地	0.25	*
1171	嘉義縣	布袋鎮	新南段	983	4031-1	特定專用區	養殖用地	4.79	*
1172	嘉義縣	布袋鎮	新南段	984	4025	特定專用區	養殖用地	11.93	*
1173	嘉義縣	布袋鎮	新南段	984	4497	特定專用區	養殖用地	4,093.57	*
1174	嘉義縣	布袋鎮	新南段	984	4499	特定專用區	養殖用地	3,701.00	*
1175	嘉義縣	布袋鎮	新南段	984	4500	特定專用區	養殖用地	5,178.95	*
1176	嘉義縣	布袋鎮	新南段	984	4501	特定專用區	養殖用地	220.54	*
1177	嘉義縣	布袋鎮	新南段	984	4031-1	特定專用區	養殖用地	50.75	*
1178	嘉義縣	布袋鎮	新南段	984	4490-1	特定專用區	養殖用地	1.19	*
1179	嘉義縣	布袋鎮	新南段	985	4026	特定專用區	養殖用地	2,372.28	*
1180	嘉義縣	布袋鎮	新南段	985	4027	特定專用區	養殖用地	4,464.29	*

「新增資訊公開嘉義縣布袋鎮養殖漁業經營結合綠能設施專案計畫專區範圍」									
項次	縣市	行政區	段名	地號	魚塭號	土地使用分區	土地使用類別	地號面積(平方公尺)	備註
1181	嘉義縣	布袋鎮	新南段	986	4025	特定專用區	養殖用地	4,334.44	*
1182	嘉義縣	布袋鎮	新南段	986	4027	特定專用區	養殖用地	32.11	*
1183	嘉義縣	布袋鎮	新南段	987	4025	特定專用區	養殖用地	4,713.41	*
1184	嘉義縣	布袋鎮	新南段	987	4026	特定專用區	養殖用地	66.34	*
1185	嘉義縣	布袋鎮	新南段	988	4026	特定專用區	養殖用地	324.70	*
1186	嘉義縣	布袋鎮	新南段	988	4036	特定專用區	養殖用地	2,942.97	*
1187	嘉義縣	布袋鎮	新南段	989	4023	特定專用區	養殖用地	0.00	*
1188	嘉義縣	布袋鎮	新南段	989	4025	特定專用區	養殖用地	104.20	*
1189	嘉義縣	布袋鎮	新南段	989	4036	特定專用區	養殖用地	3,868.24	*
1190	嘉義縣	布袋鎮	新南段	990	4013	特定專用區	養殖用地	3,264.45	*
1191	嘉義縣	布袋鎮	新南段	991	4012	特定專用區	養殖用地	4.86	*
1192	嘉義縣	布袋鎮	新南段	991	4012	特定專用區	養殖用地	39.12	*
1193	嘉義縣	布袋鎮	新南段	991	4013	特定專用區	養殖用地	2,257.91	*
1194	嘉義縣	布袋鎮	新南段	992	4012	特定專用區	養殖用地	6,668.92	*
1195	嘉義縣	布袋鎮	新南段	993	4070	特定專用區	養殖用地	3,033.30	*
1196	嘉義縣	布袋鎮	新南段	994	4070	特定專用區	養殖用地	5,852.35	*
1197	嘉義縣	布袋鎮	新南段	994	4070-1	特定專用區	養殖用地	1.55	*
1198	嘉義縣	布袋鎮	新南段	998	4012	特定專用區	養殖用地	6,397.36	*
1199	嘉義縣	布袋鎮	新南段	998	4070	特定專用區	養殖用地	1.54	*
1200	嘉義縣	布袋鎮	新南段	1005	4068	特定專用區	養殖用地	1,592.13	*
1201	嘉義縣	布袋鎮	新南段	1005	4069	特定專用區	養殖用地	71.05	*
1202	嘉義縣	布袋鎮	新南段	1005	4069	特定專用區	養殖用地	87.42	*
1203	嘉義縣	布袋鎮	新南段	1007	4012	特定專用區	養殖用地	0.83	*
1204	嘉義縣	布袋鎮	新南段	1007	4013	特定專用區	養殖用地	15.48	*
1205	嘉義縣	布袋鎮	新南段	1007	4069	特定專用區	養殖用地	3,581.20	*
1206	嘉義縣	布袋鎮	新南段	1008	4013	特定專用區	養殖用地	0.87	*
1207	嘉義縣	布袋鎮	新南段	1008	4069	特定專用區	養殖用地	14,816.56	*
1208	嘉義縣	布袋鎮	新南段	1009	4012	特定專用區	養殖用地	4.08	*
1209	嘉義縣	布袋鎮	新南段	1009	4013	特定專用區	養殖用地	2,893.88	*
1210	嘉義縣	布袋鎮	新南段	1010	4013	特定專用區	養殖用地	3,334.65	*
1211	嘉義縣	布袋鎮	新南段	1011	4013	特定專用區	養殖用地	0.14	*
1212	嘉義縣	布袋鎮	新南段	1011	4014	特定專用區	養殖用地	2,508.18	*
1213	嘉義縣	布袋鎮	新南段	1012	4014	特定專用區	養殖用地	4,827.46	*
1214	嘉義縣	布袋鎮	新南段	1012	4034	特定專用區	養殖用地	1,118.41	*
1215	嘉義縣	布袋鎮	新南段	1013	4023	特定專用區	養殖用地	6.99	*
1216	嘉義縣	布袋鎮	新南段	1013	4034	特定專用區	養殖用地	4,413.66	*
1217	嘉義縣	布袋鎮	新南段	1014	4023	特定專用區	養殖用地	5,077.03	*
1218	嘉義縣	布袋鎮	新南段	1014	4025	特定專用區	養殖用地	3.87	*
1219	嘉義縣	布袋鎮	新南段	1015	4024	特定專用區	養殖用地	5,211.80	*
1220	嘉義縣	布袋鎮	新南段	1015	4025	特定專用區	養殖用地	17.74	*
1221	嘉義縣	布袋鎮	新南段	1015	4490	特定專用區	養殖用地	32.72	*
1222	嘉義縣	布袋鎮	新南段	1015	4490-4	特定專用區	養殖用地	47.45	*
1223	嘉義縣	布袋鎮	新南段	1016	4025	特定專用區	養殖用地	171.48	*
1224	嘉義縣	布袋鎮	新南段	1016	4490	特定專用區	養殖用地	1,838.51	*
1225	嘉義縣	布袋鎮	新南段	1016	4490-2	特定專用區	養殖用地	1,565.27	*
1226	嘉義縣	布袋鎮	新南段	1016	4490-3	特定專用區	養殖用地	1,458.43	*
1227	嘉義縣	布袋鎮	新南段	1016	4490-4	特定專用區	養殖用地	1,559.18	*
1228	嘉義縣	布袋鎮	新南段	1017	4025	特定專用區	養殖用地	62.20	*
1229	嘉義縣	布袋鎮	新南段	1017	4495	特定專用區	養殖用地	1,536.94	*
1230	嘉義縣	布袋鎮	新南段	1017	4496	特定專用區	養殖用地	1,673.06	*
1231	嘉義縣	布袋鎮	新南段	1017	4490-1	特定專用區	養殖用地	122.64	*
1232	嘉義縣	布袋鎮	新南段	1017	4490-2	特定專用區	養殖用地	292.15	*
1233	嘉義縣	布袋鎮	新南段	1017	4490-3	特定專用區	養殖用地	132.80	*
1234	嘉義縣	布袋鎮	新南段	1018	4495	特定專用區	養殖用地	1,747.00	*
1235	嘉義縣	布袋鎮	新南段	1018	4496	特定專用區	養殖用地	141.82	*
1236	嘉義縣	布袋鎮	新南段	1018	4490-1	特定專用區	養殖用地	3.81	*
1237	嘉義縣	布袋鎮	新南段	1018	4496-1	特定專用區	養殖用地	1,501.51	*
1238	嘉義縣	布袋鎮	新南段	1019	4495	特定專用區	養殖用地	83.48	*
1239	嘉義縣	布袋鎮	新南段	1019	4496	特定專用區	養殖用地	2.63	*

「新增資訊公開嘉義縣布袋鎮養殖漁業經營結合綠能設施專案計畫專區範圍」									
項次	縣市	行政區	段名	地號	魚塭號	土地使用分區	土地使用類別	地號面積(平方公尺)	備註
1240	嘉義縣	布袋鎮	新南段	1019	4490-1	特定專用區	養殖用地	439.41	*
1241	嘉義縣	布袋鎮	新南段	1019	4496-1	特定專用區	養殖用地	102.62	*
1242	嘉義縣	布袋鎮	新南段	1020	4497	特定專用區	養殖用地	3,098.11	*
1243	嘉義縣	布袋鎮	新南段	1021	4497	特定專用區	養殖用地	4,420.56	*
1244	嘉義縣	布袋鎮	新南段	1021	4501	特定專用區	養殖用地	36.53	*
1245	嘉義縣	布袋鎮	新南段	1021	4530	特定專用區	養殖用地	0.60	*
1246	嘉義縣	布袋鎮	新南段	1022	4497	特定專用區	養殖用地	0.03	*
1247	嘉義縣	布袋鎮	新南段	1022	4501	特定專用區	養殖用地	2.05	*
1248	嘉義縣	布袋鎮	新南段	1022	4501	特定專用區	養殖用地	0.01	*
1249	嘉義縣	布袋鎮	新南段	1022	4530	特定專用區	養殖用地	15,410.23	*
1250	嘉義縣	布袋鎮	新南段	1022	4533	特定專用區	養殖用地	153.50	*
1251	嘉義縣	布袋鎮	新南段	1023	4531	特定專用區	養殖用地	0.73	*
1252	嘉義縣	布袋鎮	新南段	1023	4532	特定專用區	養殖用地	5,792.93	*
1253	嘉義縣	布袋鎮	新南段	1023	4533	特定專用區	養殖用地	3.27	*
1254	嘉義縣	布袋鎮	新南段	1024	4531	特定專用區	養殖用地	8,135.68	*
1255	嘉義縣	布袋鎮	新南段	1024	4532	特定專用區	養殖用地	0.15	*
1256	嘉義縣	布袋鎮	新南段	1024	4536	特定專用區	養殖用地	27.51	*
1257	嘉義縣	布袋鎮	新南段	1024	4536	特定專用區	養殖用地	4.90	*
1258	嘉義縣	布袋鎮	新南段	1025	4536	特定專用區	養殖用地	2,615.65	*
1259	嘉義縣	布袋鎮	新南段	1026	4535	特定專用區	農牧用地	29.23	*
1260	嘉義縣	布袋鎮	新南段	1026	4544	特定專用區	農牧用地	1,030.76	*
1261	嘉義縣	布袋鎮	新南段	1027	4535	特定專用區	養殖用地	1,780.92	*
1262	嘉義縣	布袋鎮	新南段	1027	4538	特定專用區	養殖用地	500.97	*
1263	嘉義縣	布袋鎮	新南段	1027	4542	特定專用區	養殖用地	2,087.67	*
1264	嘉義縣	布袋鎮	新南段	1028	4545-2	特定專用區	農牧用地	5.28	*
1265	嘉義縣	布袋鎮	新南段	1029	4545-2	特定專用區	農牧用地	67.97	*
1266	嘉義縣	布袋鎮	新南段	1030	4535	特定專用區	養殖用地	187.17	*
1267	嘉義縣	布袋鎮	新南段	1030	4538	特定專用區	養殖用地	350.41	*
1268	嘉義縣	布袋鎮	新南段	1030	4542	特定專用區	養殖用地	9.51	*
1269	嘉義縣	布袋鎮	新南段	1031	4535	特定專用區	養殖用地	12.39	*
1270	嘉義縣	布袋鎮	新南段	1031	4536	特定專用區	養殖用地	336.28	*
1271	嘉義縣	布袋鎮	新南段	1034	4526	特定專用區	農牧用地	467.06	*
1272	嘉義縣	布袋鎮	新南段	1035	4119	特定專用區	養殖用地	103.43	*
1273	嘉義縣	布袋鎮	新南段	1035	4494	特定專用區	養殖用地	22.09	*
1274	嘉義縣	布袋鎮	新南段	1035	4526	特定專用區	養殖用地	626.45	*
1275	嘉義縣	布袋鎮	新南段	1035	4561	特定專用區	養殖用地	97.63	*
1276	嘉義縣	布袋鎮	新南段	1036	4492	特定專用區	養殖用地	1,818.51	*
1277	嘉義縣	布袋鎮	新南段	1036	4494	特定專用區	養殖用地	7,273.00	*
1278	嘉義縣	布袋鎮	新南段	1037	4492	特定專用區	養殖用地	4,683.57	*
1279	嘉義縣	布袋鎮	新南段	1038	4019	特定專用區	養殖用地	50.45	*
1280	嘉義縣	布袋鎮	新南段	1038	4019	特定專用區	養殖用地	1.32	*
1281	嘉義縣	布袋鎮	新南段	1038	4022	特定專用區	養殖用地	92.41	*
1282	嘉義縣	布袋鎮	新南段	1038	4023	特定專用區	養殖用地	431.88	*
1283	嘉義縣	布袋鎮	新南段	1038	4024	特定專用區	養殖用地	367.33	*
1284	嘉義縣	布袋鎮	新南段	1038	4029	特定專用區	養殖用地	299.70	*
1285	嘉義縣	布袋鎮	新南段	1038	4029	特定專用區	養殖用地	14.64	*
1286	嘉義縣	布袋鎮	新南段	1038	4029	特定專用區	養殖用地	17.41	*
1287	嘉義縣	布袋鎮	新南段	1038	4030	特定專用區	養殖用地	0.00	*
1288	嘉義縣	布袋鎮	新南段	1038	4030	特定專用區	養殖用地	506.75	*
1289	嘉義縣	布袋鎮	新南段	1038	4034	特定專用區	養殖用地	166.48	*
1290	嘉義縣	布袋鎮	新南段	1038	4119	特定專用區	養殖用地	11.92	*
1291	嘉義縣	布袋鎮	新南段	1038	4491	特定專用區	養殖用地	251.13	*
1292	嘉義縣	布袋鎮	新南段	1038	4492	特定專用區	養殖用地	500.21	*
1293	嘉義縣	布袋鎮	新南段	1038	4495	特定專用區	養殖用地	610.53	*
1294	嘉義縣	布袋鎮	新南段	1038	4490-3	特定專用區	養殖用地	237.94	*
1295	嘉義縣	布袋鎮	新南段	1038	4490-4	特定專用區	養殖用地	254.95	*
1296	嘉義縣	布袋鎮	新南段	1039	4030	特定專用區	養殖用地	0.29	*
1297	嘉義縣	布袋鎮	新南段	1039	4491	特定專用區	養殖用地	2,288.16	*
1298	嘉義縣	布袋鎮	新南段	1040	4029	特定專用區	養殖用地	4,885.00	*

「新增資訊公開嘉義縣布袋鎮養殖漁業經營結合綠能設施專案計畫專區範圍」									
項次	縣市	行政區	段名	地號	魚塭號	土地使用分區	土地使用類別	地號面積(平方公尺)	備註
1299	嘉義縣	布袋鎮	新南段	1040	4030	特定專用區	養殖用地	4,968.18	*
1300	嘉義縣	布袋鎮	新南段	1041	4034	特定專用區	養殖用地	2,698.76	*
1301	嘉義縣	布袋鎮	新南段	1042	4019	特定專用區	養殖用地	2,294.30	*
1302	嘉義縣	布袋鎮	新南段	1042	4034	特定專用區	養殖用地	6.85	*
1303	嘉義縣	布袋鎮	新南段	1042	4034	特定專用區	養殖用地	26.36	*
1304	嘉義縣	布袋鎮	新南段	1042	4019-1	特定專用區	養殖用地	7,108.79	*
1305	嘉義縣	布袋鎮	新南段	1043	4066-1	特定專用區	養殖用地	3,774.15	*
1306	嘉義縣	布袋鎮	新南段	1044	4066-1	特定專用區	養殖用地	5,122.81	*
1307	嘉義縣	布袋鎮	新南段	1045	4077	特定專用區	養殖用地	0.55	*
1308	嘉義縣	布袋鎮	新南段	1045	4066-1	特定專用區	養殖用地	3,451.81	*
1309	嘉義縣	布袋鎮	新南段	1049	4077	特定專用區	養殖用地	2,596.66	*
1310	嘉義縣	布袋鎮	新南段	1049	4078	特定專用區	養殖用地	3,979.19	*
1311	嘉義縣	布袋鎮	新南段	1049	4066-1	特定專用區	養殖用地	75.44	*
1312	嘉義縣	布袋鎮	新南段	1051	4019	特定專用區	養殖用地	5,362.37	*
1313	嘉義縣	布袋鎮	新南段	1052	4018	特定專用區	養殖用地	5,161.21	*
1314	嘉義縣	布袋鎮	新南段	1053	4055	特定專用區	養殖用地	6,116.39	*
1315	嘉義縣	布袋鎮	新南段	1053	4077	特定專用區	養殖用地	130.39	*
1316	嘉義縣	布袋鎮	新南段	1053	4078	特定專用區	養殖用地	137.13	*
1317	嘉義縣	布袋鎮	新南段	1058	4055	特定專用區	養殖用地	7,240.54	*
1318	嘉義縣	布袋鎮	新南段	1058	4156	特定專用區	養殖用地	126.43	*
1319	嘉義縣	布袋鎮	新南段	1059	4018	特定專用區	養殖用地	6,582.01	*
1320	嘉義縣	布袋鎮	新南段	1059	4116-1	特定專用區	養殖用地	2.53	*
1321	嘉義縣	布袋鎮	新南段	1060	4018	特定專用區	養殖用地	243.33	*
1322	嘉義縣	布袋鎮	新南段	1061	4116	特定專用區	養殖用地	8,395.82	*
1323	嘉義縣	布袋鎮	新南段	1061	4116-1	特定專用區	養殖用地	8,306.87	*
1324	嘉義縣	布袋鎮	新南段	1062	4156	特定專用區	養殖用地	3,579.78	*
1325	嘉義縣	布袋鎮	新南段	1063	4055	特定專用區	養殖用地	32.23	*
1326	嘉義縣	布袋鎮	新南段	1063	4156	特定專用區	養殖用地	54.45	*
1327	嘉義縣	布袋鎮	新南段	1063	4157	特定專用區	養殖用地	0.68	*
1328	嘉義縣	布袋鎮	新南段	1063	4055-1	特定專用區	養殖用地	7,220.30	*
1329	嘉義縣	布袋鎮	新南段	1068	4157	特定專用區	養殖用地	1,371.15	*
1330	嘉義縣	布袋鎮	新南段	1069	4156	特定專用區	養殖用地	5,776.87	*
1331	嘉義縣	布袋鎮	新南段	1070	4116	特定專用區	養殖用地	206.77	*
1332	嘉義縣	布袋鎮	新南段	1070	4117	特定專用區	養殖用地	4,170.65	*
1333	嘉義縣	布袋鎮	新南段	1071	4116	特定專用區	養殖用地	4.44	*
1334	嘉義縣	布袋鎮	新南段	1071	4116	特定專用區	養殖用地	6.78	*
1335	嘉義縣	布袋鎮	新南段	1071	4117	特定專用區	養殖用地	5,129.43	*
1336	嘉義縣	布袋鎮	新南段	1071	4121-1	特定專用區	養殖用地	28.98	*
1337	嘉義縣	布袋鎮	新南段	1071	4121-2	特定專用區	養殖用地	0.01	*
1338	嘉義縣	布袋鎮	新南段	1072	4022	特定專用區	農牧用地	6.97	*
1339	嘉義縣	布袋鎮	新南段	1072	4116	特定專用區	農牧用地	7.70	*
1340	嘉義縣	布袋鎮	新南段	1072	4121-2	特定專用區	農牧用地	769.51	*
1341	嘉義縣	布袋鎮	新南段	1073	4022	特定專用區	農牧用地	735.07	*
1342	嘉義縣	布袋鎮	新南段	1074	4022	特定專用區	養殖用地	7,564.23	*
1343	嘉義縣	布袋鎮	新南段	1074	4119-1	特定專用區	養殖用地	261.36	*
1344	嘉義縣	布袋鎮	新南段	1075	4029	特定專用區	農牧用地	466.82	*
1345	嘉義縣	布袋鎮	新南段	1075	4119	特定專用區	農牧用地	2,053.79	*
1346	嘉義縣	布袋鎮	新南段	1075	4492	特定專用區	農牧用地	408.52	*
1347	嘉義縣	布袋鎮	新南段	1075	4494	特定專用區	農牧用地	304.36	*
1348	嘉義縣	布袋鎮	新南段	1076	4119	特定專用區	農牧用地	7,556.82	*
1349	嘉義縣	布袋鎮	新南段	1077	4022	特定專用區	農牧用地	4.08	*
1350	嘉義縣	布袋鎮	新南段	1077	4119	特定專用區	農牧用地	79.10	*
1351	嘉義縣	布袋鎮	新南段	1077	4119-1	特定專用區	農牧用地	1,911.19	*
1352	嘉義縣	布袋鎮	新南段	1078	4022	特定專用區	養殖用地	25.97	*
1353	嘉義縣	布袋鎮	新南段	1078	4121	特定專用區	養殖用地	9,092.44	*
1354	嘉義縣	布袋鎮	新南段	1078	4119-1	特定專用區	養殖用地	94.53	*
1355	嘉義縣	布袋鎮	新南段	1078	4121-1	特定專用區	養殖用地	7,218.42	*
1356	嘉義縣	布袋鎮	新南段	1081	4120	特定專用區	養殖用地	14,421.46	*
1357	嘉義縣	布袋鎮	新南段	1081	4122	特定專用區	養殖用地	2,233.90	*

「新增資訊公開嘉義縣布袋鎮養殖漁業經營結合綠能設施專案計畫專區範圍」									
項次	縣市	行政區	段名	地號	魚塭號	土地使用分區	土地使用類別	地號面積(平方公尺)	備註
1358	嘉義縣	布袋鎮	新南段	1082	4114	特定專用區	養殖用地	6,560.71	*
1359	嘉義縣	布袋鎮	新南段	1083	4114	特定專用區	養殖用地	9,255.34	*
1360	嘉義縣	布袋鎮	新南段	1083	4120	特定專用區	養殖用地	0.79	*
1361	嘉義縣	布袋鎮	新南段	1083	4155-1	特定專用區	養殖用地	1.02	*
1362	嘉義縣	布袋鎮	新南段	1084	4114	特定專用區	養殖用地	0.78	*
1363	嘉義縣	布袋鎮	新南段	1084	4155	特定專用區	養殖用地	1,236.82	*
1364	嘉義縣	布袋鎮	新南段	1084	4155	特定專用區	養殖用地	25.74	*
1365	嘉義縣	布袋鎮	新南段	1084	4159	特定專用區	養殖用地	8,032.78	*
1366	嘉義縣	布袋鎮	新南段	1084	4155-1	特定專用區	養殖用地	9,407.99	*
1367	嘉義縣	布袋鎮	新南段	1085	4155	特定專用區	養殖用地	7,551.10	*
1368	嘉義縣	布袋鎮	新南段	1085	4159	特定專用區	養殖用地	2,533.44	*
1369	嘉義縣	布袋鎮	新南段	1085	4155-1	特定專用區	養殖用地	5.58	*
1370	嘉義縣	布袋鎮	新南段	1088	4155	特定專用區	養殖用地	848.92	*
1371	嘉義縣	布袋鎮	新南段	1090	4154	特定專用區	養殖用地	3,182.15	*
1372	嘉義縣	布袋鎮	新南段	1091	4154	特定專用區	農牧用地	163.78	*
1373	嘉義縣	布袋鎮	新南段	1091	4154	特定專用區	農牧用地	10.36	*
1374	嘉義縣	布袋鎮	新南段	1091	4155-1	特定專用區	農牧用地	214.96	*
1375	嘉義縣	布袋鎮	新南段	1092	4153	特定專用區	養殖用地	1,103.61	*
1376	嘉義縣	布袋鎮	新南段	1092	4155-1	特定專用區	養殖用地	73.65	*
1377	嘉義縣	布袋鎮	新南段	1093	4113	特定專用區	養殖用地	6,696.21	*
1378	嘉義縣	布袋鎮	新南段	1093	4152	特定專用區	養殖用地	4,909.78	*
1379	嘉義縣	布袋鎮	新南段	1093	4153	特定專用區	養殖用地	3,792.51	*
1380	嘉義縣	布袋鎮	新南段	1093	4113-1	特定專用區	養殖用地	2,702.47	*
1381	嘉義縣	布袋鎮	新南段	1093	4152-1	特定專用區	養殖用地	3,466.85	*
1382	嘉義縣	布袋鎮	新南段	1093	4155-1	特定專用區	養殖用地	3.68	*
1383	嘉義縣	布袋鎮	新南段	1093	4155-1	特定專用區	養殖用地	146.82	*
1384	嘉義縣	布袋鎮	新南段	1094	4152	特定專用區	養殖用地	2,011.88	*
1385	嘉義縣	布袋鎮	新南段	1094	4152-1	特定專用區	養殖用地	1,838.53	*
1386	嘉義縣	布袋鎮	新南段	1095	4152	特定專用區	農牧用地	32.93	*
1387	嘉義縣	布袋鎮	新南段	1095	4126-1	特定專用區	農牧用地	56.26	*
1388	嘉義縣	布袋鎮	新南段	1095	4152-1	特定專用區	農牧用地	73.51	*
1389	嘉義縣	布袋鎮	新南段	1096	4126-1	特定專用區	養殖用地	16.02	*
1390	嘉義縣	布袋鎮	新南段	1096	4126-2	特定專用區	養殖用地	4,539.00	*
1391	嘉義縣	布袋鎮	新南段	1096	4126-3	特定專用區	養殖用地	4,892.84	*
1392	嘉義縣	布袋鎮	新南段	1102	4126-1	特定專用區	養殖用地	315.69	*
1393	嘉義縣	布袋鎮	新南段	1103	4152-1	特定專用區	養殖用地	325.17	*
1394	嘉義縣	布袋鎮	新南段	1105	4113	特定專用區	養殖用地	18.84	*
1395	嘉義縣	布袋鎮	新南段	1105	4113-1	特定專用區	養殖用地	1,597.52	*
1396	嘉義縣	布袋鎮	新南段	1105	4113-1	特定專用區	養殖用地	21.75	*
1397	嘉義縣	布袋鎮	新南段	1105	4155-1	特定專用區	養殖用地	29.09	*
1398	嘉義縣	布袋鎮	新南段	1106	4114	特定專用區	農牧用地	784.06	*
1399	嘉義縣	布袋鎮	新南段	1106	4113-1	特定專用區	農牧用地	32.91	*
1400	嘉義縣	布袋鎮	新南段	1106	4155-1	特定專用區	農牧用地	1,539.44	*
1401	嘉義縣	布袋鎮	新南段	1107	4114	特定專用區	農牧用地	506.80	*
1402	嘉義縣	布袋鎮	新南段	1107	4113-1	特定專用區	農牧用地	60.51	*
1403	嘉義縣	布袋鎮	新南段	1108	4114	特定專用區	農牧用地	978.53	*
1404	嘉義縣	布袋鎮	新南段	1108	4122	特定專用區	農牧用地	63.98	*
1405	嘉義縣	布袋鎮	新南段	1108	4122	特定專用區	農牧用地	5.46	*
1406	嘉義縣	布袋鎮	新南段	1110	4122	特定專用區	農牧用地	188.71	*
1407	嘉義縣	布袋鎮	新南段	1111	4122	特定專用區	養殖用地	1,185.91	*
1408	嘉義縣	布袋鎮	新南段	1112	4122	特定專用區	養殖用地	3,616.13	*
1409	嘉義縣	布袋鎮	新南段	1113	4122	特定專用區	養殖用地	39.52	*
1410	嘉義縣	布袋鎮	新南段	1114	4122	特定專用區	農牧用地	41.36	*
1411	嘉義縣	布袋鎮	新南段	1126	4122	特定專用區	養殖用地	1,579.09	*
1412	嘉義縣	布袋鎮	新南段	1127	4122	特定專用區	養殖用地	1,716.98	*
1413	嘉義縣	布袋鎮	新南段	1128	4120	特定專用區	養殖用地	425.63	*
1414	嘉義縣	布袋鎮	新南段	1128	4122	特定專用區	養殖用地	6,052.34	*
1415	嘉義縣	布袋鎮	新南段	1129	4122	特定專用區	養殖用地	106.86	*
1416	嘉義縣	布袋鎮	新南段	1130	4122	特定專用區	養殖用地	45.64	*

「新增資訊公開嘉義縣布袋鎮養殖漁業經營結合綠能設施專案計畫專區範圍」									
項次	縣市	行政區	段名	地號	魚塭號	土地使用分區	土地使用類別	地號面積(平方公尺)	備註
1417	嘉義縣	布袋鎮	新南段	1137	4568	特定專用區	養殖用地	240.78	*
1418	嘉義縣	布袋鎮	新南段	1137	4571	特定專用區	養殖用地	153.27	*
1419	嘉義縣	布袋鎮	新南段	1137	4572	特定專用區	養殖用地	413.01	*
1420	嘉義縣	布袋鎮	新南段	1137	4573	特定專用區	養殖用地	41.84	*
1421	嘉義縣	布袋鎮	新南段	1137	4568-1	特定專用區	養殖用地	1,018.57	*
1422	嘉義縣	布袋鎮	新南段	1138	4568	特定專用區	農牧用地	1,206.61	*
1423	嘉義縣	布袋鎮	新南段	1138	4568-1	特定專用區	農牧用地	129.30	*
1424	嘉義縣	布袋鎮	新南段	1139	4568-1	特定專用區	農牧用地	31.60	*
1425	嘉義縣	布袋鎮	新南段	1140	4571	特定專用區	農牧用地	71.95	*
1426	嘉義縣	布袋鎮	新南段	1140	4572	特定專用區	農牧用地	258.43	*
1427	嘉義縣	布袋鎮	新南段	1140	4573	特定專用區	農牧用地	83.42	*
1428	嘉義縣	布袋鎮	新南段	1140	4568-1	特定專用區	農牧用地	356.78	*
1429	嘉義縣	布袋鎮	新南段	1141	4571	特定專用區	養殖用地	660.93	*
1430	嘉義縣	布袋鎮	新南段	1141	4572	特定專用區	養殖用地	5,771.44	*
1431	嘉義縣	布袋鎮	新南段	1141	4573	特定專用區	養殖用地	4,624.78	*
1432	嘉義縣	布袋鎮	新南段	1142	4571	特定專用區	養殖用地	1,050.33	*
1433	嘉義縣	布袋鎮	新南段	1142	4568-1	特定專用區	養殖用地	3,127.88	*
1434	嘉義縣	布袋鎮	新南段	1142	4568-3	特定專用區	養殖用地	903.11	*
1435	嘉義縣	布袋鎮	新南段	1143	4571	特定專用區	養殖用地	4,667.95	*
1436	嘉義縣	布袋鎮	新南段	1143	4572	特定專用區	養殖用地	698.73	*
1437	嘉義縣	布袋鎮	新南段	1143	4568-3	特定專用區	養殖用地	1,437.01	*
1438	嘉義縣	布袋鎮	新南段	1151	4526	特定專用區	養殖用地	542.07	*
1439	嘉義縣	布袋鎮	新南段	1152	4526	特定專用區	養殖用地	11,600.63	*
1440	嘉義縣	布袋鎮	新南段	1153	4527	特定專用區	養殖用地	262.82	*
1441	嘉義縣	布袋鎮	新南段	1155	4527	特定專用區	養殖用地	1,273.24	*
1442	嘉義縣	布袋鎮	新南段	1157	4526	特定專用區	養殖用地	16.90	*
1443	嘉義縣	布袋鎮	新南段	1158	4489	特定專用區	養殖用地	2,235.10	*
1444	嘉義縣	布袋鎮	新南段	1158	4526	特定專用區	養殖用地	7.39	*
1445	嘉義縣	布袋鎮	新南段	1160	4525	特定專用區	農牧用地	2,163.04	*
1446	嘉義縣	布袋鎮	新南段	1160	4528	特定專用區	農牧用地	13.66	*
1447	嘉義縣	布袋鎮	新南段	1160	4529	特定專用區	農牧用地	3,258.54	*
1448	嘉義縣	布袋鎮	新南段	1160	4564-1	特定專用區	農牧用地	2,772.30	*
1449	嘉義縣	布袋鎮	新南段	1162	4525	特定專用區	農牧用地	2,053.45	*
1450	嘉義縣	布袋鎮	新南段	1162	4528	特定專用區	農牧用地	17.16	*
1451	嘉義縣	布袋鎮	新南段	1163	4527	特定專用區	養殖用地	7,122.12	*
1452	嘉義縣	布袋鎮	新南段	1163	4528	特定專用區	養殖用地	788.19	*
1453	嘉義縣	布袋鎮	新南段	1165	4535	特定專用區	養殖用地	522.53	*
1454	嘉義縣	布袋鎮	新南段	1165	4537	特定專用區	養殖用地	869.01	*
1455	嘉義縣	布袋鎮	新南段	1166	4535	特定專用區	養殖用地	619.60	*
1456	嘉義縣	布袋鎮	新南段	1166	4537	特定專用區	養殖用地	1,326.45	*
1457	嘉義縣	布袋鎮	新南段	1166	4538	特定專用區	養殖用地	1,271.06	*
1458	嘉義縣	布袋鎮	新南段	1167	4545-1	特定專用區	農牧用地	115.13	*
1459	嘉義縣	布袋鎮	新南段	1167	4545-2	特定專用區	農牧用地	29.15	*
1460	嘉義縣	布袋鎮	新南段	1167	4545-3	特定專用區	農牧用地	191.58	*
1461	嘉義縣	布袋鎮	新南段	1169	4539	特定專用區	農牧用地	33.64	*
1462	嘉義縣	布袋鎮	新南段	1169	4540	特定專用區	農牧用地	326.46	*
1463	嘉義縣	布袋鎮	新南段	1170	4539	特定專用區	養殖用地	4,733.84	*
1464	嘉義縣	布袋鎮	新南段	1170	4540	特定專用區	養殖用地	53.89	*
1465	嘉義縣	布袋鎮	新南段	1171	4540	特定專用區	養殖用地	4,102.63	*
1466	嘉義縣	布袋鎮	新南段	1172	4539	特定專用區	農牧用地	119.62	*
1467	嘉義縣	布袋鎮	新南段	1172	4540	特定專用區	農牧用地	7.15	*
1468	嘉義縣	布袋鎮	新南段	1173	4529	特定專用區	養殖用地	6,179.30	*
1469	嘉義縣	布袋鎮	新南段	1174	4528	特定專用區	農牧用地	1,857.94	*
1470	嘉義縣	布袋鎮	新南段	1178	4540	特定專用區	農牧用地	396.82	*
1471	嘉義縣	布袋鎮	新南段	1179	4540	特定專用區	農牧用地	2,411.47	*
1472	嘉義縣	布袋鎮	新南段	1180	4540	特定專用區	農牧用地	59.91	*
1473	嘉義縣	布袋鎮	新南段	1218	4535	特定專用區	養殖用地	75.54	*
1474	嘉義縣	布袋鎮	新南段	1218	4536	特定專用區	養殖用地	758.61	*
1475	嘉義縣	布袋鎮	新南段	1036-1	4492	特定專用區	養殖用地	0.19	*

「新增資訊公開嘉義縣布袋鎮養殖漁業經營結合綠能設施專案計畫專區範圍」									
項次	縣市	行政區	段名	地號	魚塭號	土地使用分區	土地使用類別	地號面積(平方公尺)	備註
1476	嘉義縣	布袋鎮	新南段	1036-1	4494	特定專用區	養殖用地	0.27	*
1477	嘉義縣	布袋鎮	新南段	1037-1	4492	特定專用區	養殖用地	2.42	*
1478	嘉義縣	布袋鎮	新南段	1102-1	4126-1	特定專用區	養殖用地	327.64	*
1479	嘉義縣	布袋鎮	新南段	1102-2	4126-1	特定專用區	養殖用地	327.65	*
1480	嘉義縣	布袋鎮	新南段	1102-3	4126-1	特定專用區	養殖用地	327.64	*
1481	嘉義縣	布袋鎮	新南段	1102-4	4126-1	特定專用區	養殖用地	180.71	*
1482	嘉義縣	布袋鎮	新南段	1102-5	4126-1	特定專用區	養殖用地	320.98	*
1483	嘉義縣	布袋鎮	新南段	1102-6	4126-1	特定專用區	養殖用地	327.65	*
1484	嘉義縣	布袋鎮	新南段	1102-7	4126-1	特定專用區	養殖用地	327.64	*
1485	嘉義縣	布袋鎮	新南段	1102-8	4126-1	特定專用區	養殖用地	327.65	*
1486	嘉義縣	布袋鎮	新南段	1102-9	4126-1	特定專用區	養殖用地	301.24	*
1487	嘉義縣	布袋鎮	新南段	798-2	4067	特定專用區	養殖用地	4.70	*
1488	嘉義縣	布袋鎮	新南段	838-1	4092-2	特定專用區	養殖用地	0.24	*
1489	嘉義縣	布袋鎮	新南段	877-2	4044	特定專用區	養殖用地	186.86	*
1490	嘉義縣	布袋鎮	新南段	877-2	4073	特定專用區	養殖用地	565.61	*
1491	嘉義縣	布袋鎮	新南段	947-1	4037	特定專用區	養殖用地	0.72	*
1492	嘉義縣	布袋鎮	新南段	953-1	4502	特定專用區	養殖用地	1,382.68	*
1493	嘉義縣	布袋鎮	新南段	953-1	4031-1	特定專用區	養殖用地	8.18	*
1494	嘉義縣	布袋鎮	新南段	953-2	4502	特定專用區	養殖用地	1,806.81	*
1495	嘉義縣	布袋鎮	新南段	953-2	4031-1	特定專用區	養殖用地	35.71	*
1496	嘉義縣	布袋鎮	過溝新段	1302	2393	一般農業區	養殖用地	7,712.82	*
1497	嘉義縣	布袋鎮	過溝新段	1302	2393-1	一般農業區	養殖用地	1,435.05	*
1498	嘉義縣	布袋鎮	過溝新段	1305	2393	一般農業區	農牧用地	3,167.00	*
1499	嘉義縣	布袋鎮	過溝新段	1306	2393	一般農業區	養殖用地	1,073.95	*
1500	嘉義縣	布袋鎮	過溝新段	1307	2393	一般農業區	農牧用地	146.92	*
1501	嘉義縣	布袋鎮	過溝新段	1340	2275	一般農業區	農牧用地	106.89	*
1502	嘉義縣	布袋鎮	過溝新段	1349	2244	一般農業區	養殖用地	1,462.73	*
1503	嘉義縣	布袋鎮	過溝新段	1349	2269	一般農業區	養殖用地	970.75	*
1504	嘉義縣	布袋鎮	過溝新段	1351	2244	一般農業區	農牧用地	1,411.32	*
1505	嘉義縣	布袋鎮	過溝新段	1351	2245	一般農業區	農牧用地	392.44	*
1506	嘉義縣	布袋鎮	過溝新段	1351	2269	一般農業區	農牧用地	2,435.90	*
1507	嘉義縣	布袋鎮	過溝新段	1363	2244	一般農業區	農牧用地	0.27	*
1508	嘉義縣	布袋鎮	過溝新段	1368	2244	一般農業區	農牧用地	141.28	*
1509	嘉義縣	布袋鎮	過溝新段	1368	2245	一般農業區	農牧用地	3,736.39	*
1510	嘉義縣	布袋鎮	過溝新段	1372	2245	一般農業區	農牧用地	176.45	*
1511	嘉義縣	布袋鎮	過溝新段	1384	2243	一般農業區	農牧用地	39.37	*
1512	嘉義縣	布袋鎮	過溝新段	1387	2243	一般農業區	農牧用地	567.68	*
1513	嘉義縣	布袋鎮	過溝新段	1387	2243-1	一般農業區	農牧用地	3.38	*
1514	嘉義縣	布袋鎮	過溝新段	1388	2243	一般農業區	農牧用地	759.79	*
1515	嘉義縣	布袋鎮	過溝新段	1388	2243-1	一般農業區	農牧用地	51.10	*
1516	嘉義縣	布袋鎮	過溝新段	1389	2243	一般農業區	農牧用地	787.35	*
1517	嘉義縣	布袋鎮	過溝新段	1389	2243-1	一般農業區	農牧用地	20.12	*
1518	嘉義縣	布袋鎮	過溝新段	1390	2243-1	一般農業區	農牧用地	1,419.21	*
1519	嘉義縣	布袋鎮	過溝新段	1391	2243	一般農業區	養殖用地	43.33	*
1520	嘉義縣	布袋鎮	過溝新段	1391	2243-1	一般農業區	養殖用地	152.58	*
1521	嘉義縣	布袋鎮	過溝新段	1391	2243-1	一般農業區	養殖用地	2.21	*
1522	嘉義縣	布袋鎮	過溝新段	1396	2393	一般農業區	農牧用地	410.65	*
1523	嘉義縣	布袋鎮	過溝新段	1398	2239	一般農業區	農牧用地	1.48	*
1524	嘉義縣	布袋鎮	過溝新段	1398	2406	一般農業區	農牧用地	112.02	*
1525	嘉義縣	布袋鎮	過溝新段	1398	2407	一般農業區	農牧用地	151.89	*
1526	嘉義縣	布袋鎮	過溝新段	1398	2277-1	一般農業區	農牧用地	254.63	*
1527	嘉義縣	布袋鎮	過溝新段	1399	2406	一般農業區	農牧用地	828.26	*
1528	嘉義縣	布袋鎮	過溝新段	1399	2407	一般農業區	農牧用地	982.03	*
1529	嘉義縣	布袋鎮	過溝新段	1401	2406	一般農業區	養殖用地	4,625.24	*
1530	嘉義縣	布袋鎮	過溝新段	1401	2407	一般農業區	養殖用地	4,986.58	*
1531	嘉義縣	布袋鎮	過溝新段	1402	2407	一般農業區	養殖用地	213.74	*
1532	嘉義縣	布袋鎮	過溝新段	1402	2427	一般農業區	養殖用地	4,279.21	*
1533	嘉義縣	布袋鎮	過溝新段	1403	2407	一般農業區	養殖用地	23.49	*
1534	嘉義縣	布袋鎮	過溝新段	1403	2427	一般農業區	養殖用地	1,119.97	*

「新增資訊公開嘉義縣布袋鎮養殖漁業經營結合綠能設施專案計畫專區範圍」									
項次	縣市	行政區	段名	地號	魚塭號	土地使用分區	土地使用類別	地號面積(平方公尺)	備註
1535	嘉義縣	布袋鎮	過溝新段	1403	2428	一般農業區	養殖用地	1.90	*
1536	嘉義縣	布袋鎮	過溝新段	1404	2427	一般農業區	養殖用地	36.34	*
1537	嘉義縣	布袋鎮	過溝新段	1404	2428	一般農業區	養殖用地	6,607.08	*
1538	嘉義縣	布袋鎮	過溝新段	1404	3295	一般農業區	養殖用地	119.20	*
1539	嘉義縣	布袋鎮	過溝新段	1405	2277	一般農業區	養殖用地	3,367.08	*
1540	嘉義縣	布袋鎮	過溝新段	1405	2428	一般農業區	養殖用地	236.63	*
1541	嘉義縣	布袋鎮	過溝新段	1405	2277-1	一般農業區	養殖用地	1,681.76	*
1542	嘉義縣	布袋鎮	過溝新段	1407	2237	一般農業區	農牧用地	2,452.31	*
1543	嘉義縣	布袋鎮	過溝新段	1407	2239	一般農業區	農牧用地	24.94	*
1544	嘉義縣	布袋鎮	過溝新段	1407	2277-1	一般農業區	農牧用地	90.98	*
1545	嘉義縣	布袋鎮	過溝新段	1408	2237	一般農業區	養殖用地	0.65	*
1546	嘉義縣	布袋鎮	過溝新段	1408	2278-1	一般農業區	養殖用地	124.10	*
1547	嘉義縣	布袋鎮	過溝新段	1409	2237	一般農業區	農牧用地	775.94	*
1548	嘉義縣	布袋鎮	過溝新段	1409	2278-1	一般農業區	農牧用地	0.02	*
1549	嘉義縣	布袋鎮	過溝新段	1410	2237	一般農業區	養殖用地	1,967.58	*
1550	嘉義縣	布袋鎮	過溝新段	1410	2238	一般農業區	養殖用地	5.84	*
1551	嘉義縣	布袋鎮	過溝新段	1410	2239	一般農業區	養殖用地	1,255.49	*
1552	嘉義縣	布袋鎮	過溝新段	1410	2278-1	一般農業區	養殖用地	4.12	*
1553	嘉義縣	布袋鎮	過溝新段	1411	2237	一般農業區	農牧用地	2.99	*
1554	嘉義縣	布袋鎮	過溝新段	1411	2237	一般農業區	農牧用地	0.55	*
1555	嘉義縣	布袋鎮	過溝新段	1411	2238	一般農業區	農牧用地	631.17	*
1556	嘉義縣	布袋鎮	過溝新段	1412	2238	一般農業區	農牧用地	381.47	*
1557	嘉義縣	布袋鎮	過溝新段	1416	2238	一般農業區	農牧用地	118.07	*
1558	嘉義縣	布袋鎮	過溝新段	1417	2242	一般農業區	農牧用地	4.33	*
1559	嘉義縣	布袋鎮	過溝新段	1418	2242	一般農業區	農牧用地	458.03	*
1560	嘉義縣	布袋鎮	過溝新段	1418	2279	一般農業區	農牧用地	765.84	*
1561	嘉義縣	布袋鎮	過溝新段	1420	2279	一般農業區	養殖用地	1,041.41	*
1562	嘉義縣	布袋鎮	過溝新段	1421	2279	一般農業區	農牧用地	37.65	*
1563	嘉義縣	布袋鎮	過溝新段	1423	2278	一般農業區	農牧用地	14.60	*
1564	嘉義縣	布袋鎮	過溝新段	1423	2279	一般農業區	農牧用地	0.06	*
1565	嘉義縣	布袋鎮	過溝新段	1423	3296	一般農業區	農牧用地	34.80	*
1566	嘉義縣	布袋鎮	過溝新段	1424	2278	一般農業區	農牧用地	19.09	*
1567	嘉義縣	布袋鎮	過溝新段	1425	2278	一般農業區	養殖用地	1,377.97	*
1568	嘉義縣	布袋鎮	過溝新段	1426	2278	一般農業區	養殖用地	1,027.23	*
1569	嘉義縣	布袋鎮	過溝新段	1426	3294	一般農業區	養殖用地	6.69	*
1570	嘉義縣	布袋鎮	過溝新段	1426	3296	一般農業區	養殖用地	796.95	*
1571	嘉義縣	布袋鎮	過溝新段	1430	2278	一般農業區	養殖用地	1,123.23	*
1572	嘉義縣	布袋鎮	過溝新段	1430	2280	一般農業區	養殖用地	43.66	*
1573	嘉義縣	布袋鎮	過溝新段	1430	3293	一般農業區	養殖用地	597.57	*
1574	嘉義縣	布袋鎮	過溝新段	1430	2278-1	一般農業區	養殖用地	1,363.27	*
1575	嘉義縣	布袋鎮	過溝新段	1431	2280	一般農業區	農牧用地	2,542.24	*
1576	嘉義縣	布袋鎮	過溝新段	1432	3293	一般農業區	養殖用地	2,152.90	*
1577	嘉義縣	布袋鎮	過溝新段	1432	3294	一般農業區	養殖用地	50.62	*
1578	嘉義縣	布袋鎮	過溝新段	1437	3293	一般農業區	農牧用地	0.48	*
1579	嘉義縣	布袋鎮	過溝新段	1437	3295	一般農業區	農牧用地	1,978.03	*
1580	嘉義縣	布袋鎮	過溝新段	1368-1	2245	一般農業區	農牧用地	44.59	*
1581	嘉義縣	布袋鎮	過溝新段	1368-2	2245	一般農業區	農牧用地	47.56	*
1582	嘉義縣	布袋鎮	過溝新段	1392-1	2243-1	一般農業區	農牧用地	488.75	*
1583	嘉義縣	布袋鎮	龍江段	12	2328	特定專用區	養殖用地	20.98	*
1584	嘉義縣	布袋鎮	龍江段	12	2329	特定專用區	養殖用地	24.22	*
1585	嘉義縣	布袋鎮	龍江段	12	2380	特定專用區	養殖用地	72.93	*
1586	嘉義縣	布袋鎮	龍江段	13	2380	特定專用區	養殖用地	1.25	*
1587	嘉義縣	布袋鎮	龍江段	13	2381	特定專用區	養殖用地	117.77	*
1588	嘉義縣	布袋鎮	龍江段	13	2388	特定專用區	養殖用地	219.78	*
1589	嘉義縣	布袋鎮	龍江段	14	2388	特定專用區	養殖用地	12.43	*
1590	嘉義縣	布袋鎮	龍江段	21	2429	特定專用區	養殖用地	2,541.05	*
1591	嘉義縣	布袋鎮	龍江段	21	2430	特定專用區	養殖用地	3,863.12	*
1592	嘉義縣	布袋鎮	龍江段	24	2388	特定專用區	養殖用地	98.99	*
1593	嘉義縣	布袋鎮	龍江段	24	2389	特定專用區	養殖用地	335.35	*

「新增資訊公開嘉義縣布袋鎮養殖漁業經營結合綠能設施專案計畫專區範圍」									
項次	縣市	行政區	段名	地號	魚塭號	土地使用分區	土地使用類別	地號面積(平方公尺)	備註
1594	嘉義縣	布袋鎮	龍江段	24	2391	特定專用區	養殖用地	393.38	*
1595	嘉義縣	布袋鎮	龍江段	25	2381	特定專用區	養殖用地	4,477.30	*
1596	嘉義縣	布袋鎮	龍江段	25	2387	特定專用區	養殖用地	4,106.95	*
1597	嘉義縣	布袋鎮	龍江段	25	2388	特定專用區	養殖用地	2,217.04	*
1598	嘉義縣	布袋鎮	龍江段	25	2389	特定專用區	養殖用地	2,605.28	*
1599	嘉義縣	布袋鎮	龍江段	25	2390	特定專用區	養殖用地	2,807.93	*
1600	嘉義縣	布袋鎮	龍江段	25	2391	特定專用區	養殖用地	1,930.77	*
1601	嘉義縣	布袋鎮	龍江段	25	2400	特定專用區	養殖用地	15.11	*
1602	嘉義縣	布袋鎮	龍江段	26	2390	特定專用區	養殖用地	9.37	*
1603	嘉義縣	布袋鎮	龍江段	26	2400	特定專用區	養殖用地	0.81	*
1604	嘉義縣	布袋鎮	龍江段	28	2318	特定專用區	養殖用地	48.12	*
1605	嘉義縣	布袋鎮	龍江段	28	2379	特定專用區	養殖用地	79.14	*
1606	嘉義縣	布袋鎮	龍江段	28	2318-1	特定專用區	養殖用地	207.28	*
1607	嘉義縣	布袋鎮	龍江段	29	2380	特定專用區	養殖用地	21.65	*
1608	嘉義縣	布袋鎮	龍江段	29	2381	特定專用區	養殖用地	46.40	*
1609	嘉義縣	布袋鎮	龍江段	30	2377	特定專用區	養殖用地	1.91	*
1610	嘉義縣	布袋鎮	龍江段	30	2378	特定專用區	養殖用地	910.45	*
1611	嘉義縣	布袋鎮	龍江段	30	2378	特定專用區	養殖用地	9.33	*
1612	嘉義縣	布袋鎮	龍江段	30	2380	特定專用區	養殖用地	504.28	*
1613	嘉義縣	布袋鎮	龍江段	30	2380	特定專用區	養殖用地	9.35	*
1614	嘉義縣	布袋鎮	龍江段	31	2378	特定專用區	養殖用地	595.68	*
1615	嘉義縣	布袋鎮	龍江段	31	2380	特定專用區	養殖用地	5,820.10	*
1616	嘉義縣	布袋鎮	龍江段	32	2318	特定專用區	養殖用地	2,192.71	*
1617	嘉義縣	布袋鎮	龍江段	32	2379	特定專用區	養殖用地	3,832.44	*
1618	嘉義縣	布袋鎮	龍江段	32	2318-1	特定專用區	養殖用地	4,507.20	*
1619	嘉義縣	布袋鎮	龍江段	35	2317	特定專用區	養殖用地	589.24	*
1620	嘉義縣	布袋鎮	龍江段	35	2377	特定專用區	養殖用地	784.35	*
1621	嘉義縣	布袋鎮	龍江段	37	2317	特定專用區	養殖用地	2,848.27	*
1622	嘉義縣	布袋鎮	龍江段	37	2325	特定專用區	養殖用地	3,970.60	*
1623	嘉義縣	布袋鎮	龍江段	37	2377	特定專用區	養殖用地	3,438.00	*
1624	嘉義縣	布袋鎮	龍江段	37	2415	特定專用區	養殖用地	3,434.10	*
1625	嘉義縣	布袋鎮	龍江段	38	2377	特定專用區	養殖用地	17.75	*
1626	嘉義縣	布袋鎮	龍江段	38	2378	特定專用區	養殖用地	2,317.22	*
1627	嘉義縣	布袋鎮	龍江段	39	2325	特定專用區	養殖用地	9.11	*
1628	嘉義縣	布袋鎮	龍江段	39	2328	特定專用區	養殖用地	0.18	*
1629	嘉義縣	布袋鎮	龍江段	39	2329	特定專用區	養殖用地	2,806.43	*
1630	嘉義縣	布袋鎮	龍江段	40	2324	特定專用區	養殖用地	33.15	*
1631	嘉義縣	布袋鎮	龍江段	40	2325	特定專用區	養殖用地	181.00	*
1632	嘉義縣	布袋鎮	龍江段	40	2326	特定專用區	養殖用地	17.58	*
1633	嘉義縣	布袋鎮	龍江段	40	2415	特定專用區	養殖用地	112.89	*
1634	嘉義縣	布袋鎮	龍江段	43	2324	特定專用區	養殖用地	521.62	*
1635	嘉義縣	布袋鎮	龍江段	43	2326	特定專用區	養殖用地	517.28	*
1636	嘉義縣	布袋鎮	龍江段	46	2324	特定專用區	養殖用地	7,766.04	*
1637	嘉義縣	布袋鎮	龍江段	46	2326	特定專用區	養殖用地	3,182.13	*
1638	嘉義縣	布袋鎮	龍江段	46	2327	特定專用區	養殖用地	4,981.43	*
1639	嘉義縣	布袋鎮	龍江段	50	2312	特定專用區	養殖用地	415.13	*
1640	嘉義縣	布袋鎮	龍江段	50	2423	特定專用區	養殖用地	247.55	*
1641	嘉義縣	布袋鎮	龍江段	50	2423-2	特定專用區	養殖用地	1.66	*
1642	嘉義縣	布袋鎮	龍江段	51	2312	特定專用區	養殖用地	2,975.56	*
1643	嘉義縣	布袋鎮	龍江段	51	2312	特定專用區	養殖用地	70.35	*
1644	嘉義縣	布袋鎮	龍江段	51	2395	特定專用區	養殖用地	3,235.87	*
1645	嘉義縣	布袋鎮	龍江段	51	2397	特定專用區	養殖用地	2,095.53	*
1646	嘉義縣	布袋鎮	龍江段	51	2403	特定專用區	養殖用地	43.49	*
1647	嘉義縣	布袋鎮	龍江段	51	2417	特定專用區	養殖用地	5,933.73	*
1648	嘉義縣	布袋鎮	龍江段	51	2423	特定專用區	養殖用地	1,824.38	*
1649	嘉義縣	布袋鎮	龍江段	51	2423	特定專用區	養殖用地	106.62	*
1650	嘉義縣	布袋鎮	龍江段	51	2424	特定專用區	養殖用地	1,629.91	*
1651	嘉義縣	布袋鎮	龍江段	51	3314	特定專用區	養殖用地	1,118.34	*
1652	嘉義縣	布袋鎮	龍江段	51	3324	特定專用區	養殖用地	3,870.40	*

「新增資訊公開嘉義縣布袋鎮養殖漁業經營結合綠能設施專案計畫專區範圍」									
項次	縣市	行政區	段名	地號	魚塭號	土地使用分區	土地使用類別	地號面積(平方公尺)	備註
1653	嘉義縣	布袋鎮	龍江段	51	2397-1	特定專用區	養殖用地	1,476.00	*
1654	嘉義縣	布袋鎮	龍江段	51	2397-2	特定專用區	養殖用地	1,822.79	*
1655	嘉義縣	布袋鎮	龍江段	51	2423-2	特定專用區	養殖用地	799.87	*
1656	嘉義縣	布袋鎮	龍江段	53	2314	特定專用區	養殖用地	4,803.77	*
1657	嘉義縣	布袋鎮	龍江段	53	2315	特定專用區	養殖用地	3,459.70	*
1658	嘉義縣	布袋鎮	龍江段	53	2396	特定專用區	養殖用地	1,494.18	*
1659	嘉義縣	布袋鎮	龍江段	54	2314	特定專用區	養殖用地	821.45	*
1660	嘉義縣	布袋鎮	龍江段	54	2396	特定專用區	養殖用地	885.85	*
1661	嘉義縣	布袋鎮	龍江段	55	2395	特定專用區	養殖用地	171.31	*
1662	嘉義縣	布袋鎮	龍江段	55	2397	特定專用區	養殖用地	201.84	*
1663	嘉義縣	布袋鎮	龍江段	55	2424	特定專用區	養殖用地	184.57	*
1664	嘉義縣	布袋鎮	龍江段	55	2397-1	特定專用區	養殖用地	103.00	*
1665	嘉義縣	布袋鎮	龍江段	55	2397-2	特定專用區	養殖用地	579.77	*
1666	嘉義縣	布袋鎮	龍江段	56	2314	特定專用區	養殖用地	421.14	*
1667	嘉義縣	布袋鎮	龍江段	56	2396	特定專用區	養殖用地	1,197.69	*
1668	嘉義縣	布袋鎮	龍江段	56	2399	特定專用區	養殖用地	201.21	*
1669	嘉義縣	布袋鎮	龍江段	57	2398	特定專用區	養殖用地	1,843.78	*
1670	嘉義縣	布袋鎮	龍江段	57	2399	特定專用區	養殖用地	3,169.83	*
1671	嘉義縣	布袋鎮	龍江段	57	2399	特定專用區	養殖用地	20.53	*
1672	嘉義縣	布袋鎮	龍江段	57	2400	特定專用區	養殖用地	3,153.11	*
1673	嘉義縣	布袋鎮	龍江段	57	2401	特定專用區	養殖用地	3,179.76	*
1674	嘉義縣	布袋鎮	龍江段	57	2401	特定專用區	養殖用地	951.31	*
1675	嘉義縣	布袋鎮	龍江段	57	2402	特定專用區	養殖用地	182.39	*
1676	嘉義縣	布袋鎮	龍江段	57	2402	特定專用區	養殖用地	2,988.07	*
1677	嘉義縣	布袋鎮	龍江段	57	2403	特定專用區	養殖用地	3,529.59	*
1678	嘉義縣	布袋鎮	龍江段	57	2397-2	特定專用區	養殖用地	0.93	*
1679	嘉義縣	布袋鎮	龍江段	57	2402-1	特定專用區	養殖用地	3,057.86	*
1680	嘉義縣	布袋鎮	龍江段	57	2403-1	特定專用區	養殖用地	2,322.74	*
1681	嘉義縣	布袋鎮	龍江段	58	2399	特定專用區	養殖用地	156.78	*
1682	嘉義縣	布袋鎮	龍江段	58	2400	特定專用區	養殖用地	13.37	*
1683	嘉義縣	布袋鎮	龍江段	58	2401	特定專用區	養殖用地	272.74	*
1684	嘉義縣	布袋鎮	龍江段	58	2402	特定專用區	養殖用地	326.15	*
1685	嘉義縣	布袋鎮	龍江段	58	2403	特定專用區	養殖用地	298.79	*
1686	嘉義縣	布袋鎮	龍江段	59	2400	特定專用區	養殖用地	224.83	*
1687	嘉義縣	布袋鎮	龍江段	59	2400	特定專用區	養殖用地	4.53	*
1688	嘉義縣	布袋鎮	龍江段	59	2401	特定專用區	養殖用地	222.74	*
1689	嘉義縣	布袋鎮	龍江段	59	2403	特定專用區	養殖用地	26.60	*
1690	嘉義縣	布袋鎮	龍江段	59	2402-1	特定專用區	養殖用地	275.59	*
1691	嘉義縣	布袋鎮	龍江段	59	2403-1	特定專用區	養殖用地	414.13	*
1692	嘉義縣	布袋鎮	龍江段	61	2404-1	特定專用區	養殖用地	17.99	*
1693	嘉義縣	布袋鎮	龍江段	61	2405-1	特定專用區	養殖用地	5.33	*
1694	嘉義縣	布袋鎮	龍江段	63	2404	特定專用區	養殖用地	1,855.86	*
1695	嘉義縣	布袋鎮	龍江段	64	2404	特定專用區	養殖用地	28.04	*
1696	嘉義縣	布袋鎮	龍江段	64	2404-1	特定專用區	養殖用地	4,416.53	*
1697	嘉義縣	布袋鎮	龍江段	69	2404-1	特定專用區	養殖用地	10.27	*
1698	嘉義縣	布袋鎮	龍江段	69	2405-1	特定專用區	養殖用地	1,607.43	*
1699	嘉義縣	布袋鎮	龍江段	72	2405	特定專用區	養殖用地	2,243.00	*
1700	嘉義縣	布袋鎮	龍江段	72	2405-1	特定專用區	養殖用地	447.61	*
1701	嘉義縣	布袋鎮	龍江段	76	2403-1	特定專用區	養殖用地	0.25	*
1702	嘉義縣	布袋鎮	龍江段	79	2425	特定專用區	養殖用地	28.03	*
1703	嘉義縣	布袋鎮	龍江段	79	2426	特定專用區	養殖用地	1,214.06	*
1704	嘉義縣	布袋鎮	龍江段	79	2425-1	特定專用區	養殖用地	58.66	*
1705	嘉義縣	布袋鎮	龍江段	80	2426	特定專用區	養殖用地	2,294.48	*
1706	嘉義縣	布袋鎮	龍江段	80	2426	特定專用區	養殖用地	0.83	*
1707	嘉義縣	布袋鎮	龍江段	82	2425-1	特定專用區	養殖用地	1,205.11	*
1708	嘉義縣	布袋鎮	龍江段	83	2425-1	特定專用區	養殖用地	2.61	*
1709	嘉義縣	布袋鎮	龍江段	83	3323-1	特定專用區	養殖用地	950.79	*
1710	嘉義縣	布袋鎮	龍江段	84	2425	特定專用區	養殖用地	3,342.19	*
1711	嘉義縣	布袋鎮	龍江段	84	2426	特定專用區	養殖用地	87.34	*

「新增資訊公開嘉義縣布袋鎮養殖漁業經營結合綠能設施專案計畫專區範圍」									
項次	縣市	行政區	段名	地號	魚塭號	土地使用分區	土地使用類別	地號面積(平方公尺)	備註
1712	嘉義縣	布袋鎮	龍江段	84	3320	特定專用區	養殖用地	0.06	*
1713	嘉義縣	布袋鎮	龍江段	84	3321	特定專用區	養殖用地	0.42	*
1714	嘉義縣	布袋鎮	龍江段	84	3323	特定專用區	養殖用地	2,123.50	*
1715	嘉義縣	布袋鎮	龍江段	84	2425-1	特定專用區	養殖用地	685.63	*
1716	嘉義縣	布袋鎮	龍江段	84	3323-1	特定專用區	養殖用地	1,200.69	*
1717	嘉義縣	布袋鎮	龍江段	85	2425	特定專用區	養殖用地	2.09	*
1718	嘉義縣	布袋鎮	龍江段	85	3300	特定專用區	養殖用地	32.72	*
1719	嘉義縣	布袋鎮	龍江段	85	3313	特定專用區	養殖用地	6,754.49	*
1720	嘉義縣	布袋鎮	龍江段	85	3319	特定專用區	養殖用地	4,598.07	*
1721	嘉義縣	布袋鎮	龍江段	85	3320	特定專用區	養殖用地	3,580.50	*
1722	嘉義縣	布袋鎮	龍江段	85	3321	特定專用區	養殖用地	28.08	*
1723	嘉義縣	布袋鎮	龍江段	85	3322	特定專用區	養殖用地	29.98	*
1724	嘉義縣	布袋鎮	龍江段	86	3300	特定專用區	養殖用地	3,862.15	*
1725	嘉義縣	布袋鎮	龍江段	86	3321	特定專用區	養殖用地	2,749.86	*
1726	嘉義縣	布袋鎮	龍江段	86	3322	特定專用區	養殖用地	2,041.50	*
1727	嘉義縣	布袋鎮	龍江段	87	3300	特定專用區	養殖用地	36.56	*
1728	嘉義縣	布袋鎮	龍江段	87	3321	特定專用區	養殖用地	489.15	*
1729	嘉義縣	布袋鎮	龍江段	87	3322	特定專用區	養殖用地	292.39	*
1730	嘉義縣	布袋鎮	龍江段	88	3300	特定專用區	養殖用地	1,310.45	*
1731	嘉義縣	布袋鎮	龍江段	89	3300	特定專用區	養殖用地	1,073.77	*
1732	嘉義縣	布袋鎮	龍江段	90	3300	特定專用區	養殖用地	23.44	*
1733	嘉義縣	布袋鎮	龍江段	90	3313	特定專用區	養殖用地	170.22	*
1734	嘉義縣	布袋鎮	龍江段	90	3319	特定專用區	養殖用地	543.56	*
1735	嘉義縣	布袋鎮	龍江段	92	3297	特定專用區	養殖用地	25.28	*
1736	嘉義縣	布袋鎮	龍江段	92	3297	特定專用區	養殖用地	645.96	*
1737	嘉義縣	布袋鎮	龍江段	92	3298	特定專用區	養殖用地	33.95	*
1738	嘉義縣	布袋鎮	龍江段	92	3299	特定專用區	養殖用地	2,997.60	*
1739	嘉義縣	布袋鎮	龍江段	92	3300	特定專用區	養殖用地	43.90	*
1740	嘉義縣	布袋鎮	龍江段	92	3310	特定專用區	養殖用地	253.31	*
1741	嘉義縣	布袋鎮	龍江段	92	3311	特定專用區	養殖用地	17.37	*
1742	嘉義縣	布袋鎮	龍江段	92	3312	特定專用區	養殖用地	32.27	*
1743	嘉義縣	布袋鎮	龍江段	92	3312	特定專用區	養殖用地	31.43	*
1744	嘉義縣	布袋鎮	龍江段	92	3312	特定專用區	養殖用地	848.54	*
1745	嘉義縣	布袋鎮	龍江段	92	3313	特定專用區	養殖用地	2.48	*
1746	嘉義縣	布袋鎮	龍江段	92	3319	特定專用區	養殖用地	34.35	*
1747	嘉義縣	布袋鎮	龍江段	92	3298-1	特定專用區	養殖用地	27.90	*
1748	嘉義縣	布袋鎮	龍江段	92	3298-1	特定專用區	養殖用地	11.57	*
1749	嘉義縣	布袋鎮	龍江段	92	3298-1	特定專用區	養殖用地	8.12	*
1750	嘉義縣	布袋鎮	龍江段	93	3310	特定專用區	養殖用地	3,133.54	*
1751	嘉義縣	布袋鎮	龍江段	93	3311	特定專用區	養殖用地	3,314.23	*
1752	嘉義縣	布袋鎮	龍江段	93	3312	特定專用區	養殖用地	7,237.50	*
1753	嘉義縣	布袋鎮	龍江段	94	3297	特定專用區	養殖用地	6,183.47	*
1754	嘉義縣	布袋鎮	龍江段	95	3297	特定專用區	養殖用地	1,257.82	*
1755	嘉義縣	布袋鎮	龍江段	95	3304-3	特定專用區	養殖用地	0.40	*
1756	嘉義縣	布袋鎮	龍江段	96	3297	特定專用區	養殖用地	1,295.63	*
1757	嘉義縣	布袋鎮	龍江段	97	3297	特定專用區	養殖用地	140.31	*
1758	嘉義縣	布袋鎮	龍江段	97	3304-3	特定專用區	養殖用地	14.86	*
1759	嘉義縣	布袋鎮	龍江段	99	3304-2	特定專用區	養殖用地	389.72	*
1760	嘉義縣	布袋鎮	龍江段	99	3304-3	特定專用區	養殖用地	494.10	*
1761	嘉義縣	布袋鎮	龍江段	99	3304-4	特定專用區	養殖用地	376.50	*
1762	嘉義縣	布袋鎮	龍江段	100	3297	特定專用區	養殖用地	0.07	*
1763	嘉義縣	布袋鎮	龍江段	100	3304	特定專用區	養殖用地	1,112.56	*
1764	嘉義縣	布袋鎮	龍江段	100	3304-1	特定專用區	養殖用地	1,237.78	*
1765	嘉義縣	布袋鎮	龍江段	100	3304-2	特定專用區	養殖用地	200.76	*
1766	嘉義縣	布袋鎮	龍江段	100	3304-3	特定專用區	養殖用地	859.36	*
1767	嘉義縣	布袋鎮	龍江段	100	3304-4	特定專用區	養殖用地	216.40	*
1768	嘉義縣	布袋鎮	龍江段	102	3304	特定專用區	養殖用地	173.38	*
1769	嘉義縣	布袋鎮	龍江段	105	3298	特定專用區	養殖用地	566.71	*
1770	嘉義縣	布袋鎮	龍江段	106	3298	特定專用區	養殖用地	5,253.74	*

「新增資訊公開嘉義縣布袋鎮養殖漁業經營結合綠能設施專案計畫專區範圍」									
項次	縣市	行政區	段名	地號	魚塭號	土地使用分區	土地使用類別	地號面積(平方公尺)	備註
1771	嘉義縣	布袋鎮	龍江段	106	3310	特定專用區	養殖用地	0.16	*
1772	嘉義縣	布袋鎮	龍江段	106	3310	特定專用區	養殖用地	9.62	*
1773	嘉義縣	布袋鎮	龍江段	106	3298-1	特定專用區	養殖用地	382.58	*
1774	嘉義縣	布袋鎮	龍江段	107	3298	特定專用區	養殖用地	361.28	*
1775	嘉義縣	布袋鎮	龍江段	107	3305	特定專用區	養殖用地	918.81	*
1776	嘉義縣	布袋鎮	龍江段	108	3305	特定專用區	養殖用地	310.39	*
1777	嘉義縣	布袋鎮	龍江段	109	3305	特定專用區	養殖用地	473.55	*
1778	嘉義縣	布袋鎮	龍江段	111	3345	特定專用區	養殖用地	59.35	*
1779	嘉義縣	布袋鎮	龍江段	112	3306	特定專用區	養殖用地	3,384.36	*
1780	嘉義縣	布袋鎮	龍江段	112	3307	特定專用區	養殖用地	17.94	*
1781	嘉義縣	布袋鎮	龍江段	112	3318	特定專用區	養殖用地	197.43	*
1782	嘉義縣	布袋鎮	龍江段	112	3344	特定專用區	養殖用地	358.69	*
1783	嘉義縣	布袋鎮	龍江段	112	3345	特定專用區	養殖用地	7,285.01	*
1784	嘉義縣	布袋鎮	龍江段	112	3346	特定專用區	養殖用地	49.14	*
1785	嘉義縣	布袋鎮	龍江段	112	3306-1	特定專用區	養殖用地	1,208.21	*
1786	嘉義縣	布袋鎮	龍江段	112	3306-2	特定專用區	養殖用地	2,703.01	*
1787	嘉義縣	布袋鎮	龍江段	112	3306-3	特定專用區	養殖用地	2,633.41	*
1788	嘉義縣	布袋鎮	龍江段	112	3306-4	特定專用區	養殖用地	1,115.36	*
1789	嘉義縣	布袋鎮	龍江段	113	3307	特定專用區	養殖用地	155.39	*
1790	嘉義縣	布袋鎮	龍江段	113	3308	特定專用區	養殖用地	2,985.77	*
1791	嘉義縣	布袋鎮	龍江段	114	3306	特定專用區	養殖用地	0.54	*
1792	嘉義縣	布袋鎮	龍江段	115	2418	特定專用區	養殖用地	2,869.37	*
1793	嘉義縣	布袋鎮	龍江段	115	2419	特定專用區	養殖用地	2,746.11	*
1794	嘉義縣	布袋鎮	龍江段	115	3317	特定專用區	養殖用地	108.83	*
1795	嘉義縣	布袋鎮	龍江段	117	3308	特定專用區	養殖用地	105.38	*
1796	嘉義縣	布袋鎮	龍江段	118	3308	特定專用區	養殖用地	106.05	*
1797	嘉義縣	布袋鎮	龍江段	119	3316	特定專用區	養殖用地	17.59	*
1798	嘉義縣	布袋鎮	龍江段	120	3308	特定專用區	養殖用地	162.55	*
1799	嘉義縣	布袋鎮	龍江段	120	3309	特定專用區	養殖用地	3,566.90	*
1800	嘉義縣	布袋鎮	龍江段	120	3316	特定專用區	養殖用地	352.21	*
1801	嘉義縣	布袋鎮	龍江段	120	3309-1	特定專用區	養殖用地	711.73	*
1802	嘉義縣	布袋鎮	龍江段	120	3309-2	特定專用區	養殖用地	1,085.75	*
1803	嘉義縣	布袋鎮	龍江段	120	3316-1	特定專用區	養殖用地	1,357.60	*
1804	嘉義縣	布袋鎮	龍江段	121	3316	特定專用區	養殖用地	2,525.17	*
1805	嘉義縣	布袋鎮	龍江段	121	3309-1	特定專用區	養殖用地	2,213.13	*
1806	嘉義縣	布袋鎮	龍江段	121	3309-2	特定專用區	養殖用地	1,693.18	*
1807	嘉義縣	布袋鎮	龍江段	122	3316	特定專用區	養殖用地	7.71	*
1808	嘉義縣	布袋鎮	龍江段	129	2422-1	特定專用區	養殖用地	632.28	*
1809	嘉義縣	布袋鎮	龍江段	130	2422	特定專用區	養殖用地	0.08	*
1810	嘉義縣	布袋鎮	龍江段	130	3317	特定專用區	養殖用地	50.75	*
1811	嘉義縣	布袋鎮	龍江段	130	2422-1	特定專用區	養殖用地	221.84	*
1812	嘉義縣	布袋鎮	龍江段	131	2420	特定專用區	養殖用地	3.49	*
1813	嘉義縣	布袋鎮	龍江段	131	3306	特定專用區	養殖用地	121.34	*
1814	嘉義縣	布袋鎮	龍江段	131	3318	特定專用區	養殖用地	368.74	*
1815	嘉義縣	布袋鎮	龍江段	131	3344	特定專用區	養殖用地	30.09	*
1816	嘉義縣	布袋鎮	龍江段	131	3346	特定專用區	養殖用地	93.19	*
1817	嘉義縣	布袋鎮	龍江段	131	3306-2	特定專用區	養殖用地	21.62	*
1818	嘉義縣	布袋鎮	龍江段	132	2420	特定專用區	養殖用地	4,826.13	*
1819	嘉義縣	布袋鎮	龍江段	132	2526	特定專用區	養殖用地	93.27	*
1820	嘉義縣	布袋鎮	龍江段	132	3318	特定專用區	養殖用地	3,245.91	*
1821	嘉義縣	布袋鎮	龍江段	132	3343	特定專用區	養殖用地	338.65	*
1822	嘉義縣	布袋鎮	龍江段	132	3344	特定專用區	養殖用地	15.66	*
1823	嘉義縣	布袋鎮	龍江段	132	3346	特定專用區	養殖用地	3,095.03	*
1824	嘉義縣	布袋鎮	龍江段	132	3347	特定專用區	養殖用地	4,110.66	*
1825	嘉義縣	布袋鎮	龍江段	132	3348	特定專用區	養殖用地	3,750.04	*
1826	嘉義縣	布袋鎮	龍江段	132	3355	特定專用區	養殖用地	3,613.45	*
1827	嘉義縣	布袋鎮	龍江段	132	3344-1	特定專用區	養殖用地	222.28	*
1828	嘉義縣	布袋鎮	龍江段	133	2526	特定專用區	養殖用地	1.46	*
1829	嘉義縣	布袋鎮	龍江段	134	2526	特定專用區	養殖用地	29.22	*

「新增資訊公開嘉義縣布袋鎮養殖漁業經營結合綠能設施專案計畫專區範圍」									
項次	縣市	行政區	段名	地號	魚塭號	土地使用分區	土地使用類別	地號面積(平方公尺)	備註
1830	嘉義縣	布袋鎮	龍江段	135	2525	特定專用區	養殖用地	71.04	*
1831	嘉義縣	布袋鎮	龍江段	135	2526	特定專用區	養殖用地	231.36	*
1832	嘉義縣	布袋鎮	龍江段	135	2525-1	特定專用區	養殖用地	293.94	*
1833	嘉義縣	布袋鎮	龍江段	136	2420	特定專用區	養殖用地	78.78	*
1834	嘉義縣	布袋鎮	龍江段	136	2525	特定專用區	養殖用地	12.31	*
1835	嘉義縣	布袋鎮	龍江段	136	2526	特定專用區	養殖用地	25.10	*
1836	嘉義縣	布袋鎮	龍江段	136	3355	特定專用區	養殖用地	85.29	*
1837	嘉義縣	布袋鎮	龍江段	136	2525-1	特定專用區	養殖用地	44.00	*
1838	嘉義縣	布袋鎮	龍江段	137	2420	特定專用區	養殖用地	59.36	*
1839	嘉義縣	布袋鎮	龍江段	137	2525	特定專用區	養殖用地	17.18	*
1840	嘉義縣	布袋鎮	龍江段	138	2525	特定專用區	養殖用地	162.10	*
1841	嘉義縣	布袋鎮	龍江段	139	2422	特定專用區	養殖用地	11.53	*
1842	嘉義縣	布袋鎮	龍江段	140	2422	特定專用區	養殖用地	1.06	*
1843	嘉義縣	布袋鎮	龍江段	141	2422	特定專用區	養殖用地	6.93	*
1844	嘉義縣	布袋鎮	龍江段	143	2422	特定專用區	養殖用地	259.93	*
1845	嘉義縣	布袋鎮	龍江段	143	2422-1	特定專用區	養殖用地	269.13	*
1846	嘉義縣	布袋鎮	龍江段	144	2418	特定專用區	養殖用地	2.21	*
1847	嘉義縣	布袋鎮	龍江段	144	2421	特定專用區	養殖用地	4,347.61	*
1848	嘉義縣	布袋鎮	龍江段	144	2422	特定專用區	養殖用地	2,687.68	*
1849	嘉義縣	布袋鎮	龍江段	144	3317	特定專用區	養殖用地	0.17	*
1850	嘉義縣	布袋鎮	龍江段	144	2421-1	特定專用區	養殖用地	1,960.46	*
1851	嘉義縣	布袋鎮	龍江段	144	2422-1	特定專用區	養殖用地	1,719.03	*
1852	嘉義縣	布袋鎮	龍江段	144	2422-2	特定專用區	養殖用地	1,822.87	*
1853	嘉義縣	布袋鎮	龍江段	146	2328	特定專用區	養殖用地	6.12	*
1854	嘉義縣	布袋鎮	龍江段	146	2330	特定專用區	養殖用地	14.69	*
1855	嘉義縣	布袋鎮	龍江段	146	2330	特定專用區	養殖用地	233.90	*
1856	嘉義縣	布袋鎮	龍江段	146	2332	特定專用區	養殖用地	90.09	*
1857	嘉義縣	布袋鎮	龍江段	146	3314	特定專用區	養殖用地	61.04	*
1858	嘉義縣	布袋鎮	龍江段	149	2319	特定專用區	養殖用地	3,186.29	*
1859	嘉義縣	布袋鎮	龍江段	149	2320	特定專用區	養殖用地	2,816.63	*
1860	嘉義縣	布袋鎮	龍江段	149	2319-1	特定專用區	養殖用地	2,912.44	*
1861	嘉義縣	布袋鎮	龍江段	149	2320-1	特定專用區	養殖用地	3,685.45	*
1862	嘉義縣	布袋鎮	龍江段	150	2319-1	特定專用區	養殖用地	215.55	*
1863	嘉義縣	布袋鎮	龍江段	150	2320-1	特定專用區	養殖用地	125.47	*
1864	嘉義縣	布袋鎮	龍江段	152	2321	特定專用區	養殖用地	68.12	*
1865	嘉義縣	布袋鎮	龍江段	153	2320	特定專用區	養殖用地	65.94	*
1866	嘉義縣	布袋鎮	龍江段	153	2321	特定專用區	養殖用地	5,058.69	*
1867	嘉義縣	布袋鎮	龍江段	153	2322	特定專用區	養殖用地	1,311.03	*
1868	嘉義縣	布袋鎮	龍江段	153	2323	特定專用區	養殖用地	4,966.55	*
1869	嘉義縣	布袋鎮	龍江段	153	2334	特定專用區	養殖用地	561.58	*
1870	嘉義縣	布袋鎮	龍江段	153	2320-1	特定專用區	養殖用地	74.08	*
1871	嘉義縣	布袋鎮	龍江段	156	2321	特定專用區	養殖用地	1.14	*
1872	嘉義縣	布袋鎮	龍江段	156	2524	特定專用區	養殖用地	63.58	*
1873	嘉義縣	布袋鎮	龍江段	156	2527	特定專用區	養殖用地	4.73	*
1874	嘉義縣	布袋鎮	龍江段	156	2528	特定專用區	養殖用地	47.01	*
1875	嘉義縣	布袋鎮	龍江段	156	2529	特定專用區	養殖用地	16.96	*
1876	嘉義縣	布袋鎮	龍江段	156	2532	特定專用區	養殖用地	0.14	*
1877	嘉義縣	布袋鎮	龍江段	156	2320-1	特定專用區	養殖用地	0.29	*
1878	嘉義縣	布袋鎮	龍江段	157	2529	特定專用區	養殖用地	45.21	*
1879	嘉義縣	布袋鎮	龍江段	158	2322	特定專用區	養殖用地	1,115.45	*
1880	嘉義縣	布袋鎮	龍江段	158	2333	特定專用區	養殖用地	3,412.83	*
1881	嘉義縣	布袋鎮	龍江段	158	2334	特定專用區	養殖用地	2,066.79	*
1882	嘉義縣	布袋鎮	龍江段	158	2529	特定專用區	養殖用地	1,669.13	*
1883	嘉義縣	布袋鎮	龍江段	158	2532	特定專用區	養殖用地	141.35	*
1884	嘉義縣	布袋鎮	龍江段	159	2332	特定專用區	養殖用地	1,223.15	*
1885	嘉義縣	布袋鎮	龍江段	159	2333	特定專用區	養殖用地	4.57	*
1886	嘉義縣	布袋鎮	龍江段	170	2532	特定專用區	養殖用地	1,178.01	*
1887	嘉義縣	布袋鎮	龍江段	170	2535	特定專用區	養殖用地	1,304.80	*
1888	嘉義縣	布袋鎮	龍江段	171	2332	特定專用區	養殖用地	44.74	*

「新增資訊公開嘉義縣布袋鎮養殖漁業經營結合綠能設施專案計畫專區範圍」									
項次	縣市	行政區	段名	地號	魚塭號	土地使用分區	土地使用類別	地號面積(平方公尺)	備註
1889	嘉義縣	布袋鎮	龍江段	171	2532	特定專用區	養殖用地	42.82	*
1890	嘉義縣	布袋鎮	龍江段	171	2535	特定專用區	養殖用地	49.79	*
1891	嘉義縣	布袋鎮	龍江段	172	2532	特定專用區	養殖用地	92.72	*
1892	嘉義縣	布袋鎮	龍江段	172	2535	特定專用區	養殖用地	97.27	*
1893	嘉義縣	布袋鎮	龍江段	173	2333	特定專用區	養殖用地	0.21	*
1894	嘉義縣	布袋鎮	龍江段	173	2532	特定專用區	養殖用地	1,831.62	*
1895	嘉義縣	布袋鎮	龍江段	173	2535	特定專用區	養殖用地	388.22	*
1896	嘉義縣	布袋鎮	龍江段	176	2529	特定專用區	養殖用地	2.22	*
1897	嘉義縣	布袋鎮	龍江段	177	2532	特定專用區	養殖用地	0.69	*
1898	嘉義縣	布袋鎮	龍江段	178	2532	特定專用區	養殖用地	99.77	*
1899	嘉義縣	布袋鎮	龍江段	179	2532	特定專用區	養殖用地	74.60	*
1900	嘉義縣	布袋鎮	龍江段	180	2532	特定專用區	養殖用地	56.53	*
1901	嘉義縣	布袋鎮	龍江段	181	2516	特定專用區	養殖用地	9.05	*
1902	嘉義縣	布袋鎮	龍江段	181	2532	特定專用區	養殖用地	73.82	*
1903	嘉義縣	布袋鎮	龍江段	182	2516	特定專用區	養殖用地	11.52	*
1904	嘉義縣	布袋鎮	龍江段	182	2531	特定專用區	養殖用地	8.14	*
1905	嘉義縣	布袋鎮	龍江段	182	2532	特定專用區	養殖用地	76.62	*
1906	嘉義縣	布袋鎮	龍江段	185	2507	特定專用區	養殖用地	1,759.62	*
1907	嘉義縣	布袋鎮	龍江段	185	2516	特定專用區	養殖用地	1,610.80	*
1908	嘉義縣	布袋鎮	龍江段	185	2531	特定專用區	養殖用地	126.83	*
1909	嘉義縣	布袋鎮	龍江段	186	2507	特定專用區	養殖用地	1,603.76	*
1910	嘉義縣	布袋鎮	龍江段	186	2516	特定專用區	養殖用地	1,411.02	*
1911	嘉義縣	布袋鎮	龍江段	187	2507	特定專用區	養殖用地	163.43	*
1912	嘉義縣	布袋鎮	龍江段	187	2507	特定專用區	養殖用地	56.41	*
1913	嘉義縣	布袋鎮	龍江段	187	2516	特定專用區	養殖用地	474.31	*
1914	嘉義縣	布袋鎮	龍江段	188	2516	特定專用區	養殖用地	591.57	*
1915	嘉義縣	布袋鎮	龍江段	188	2532	特定專用區	養殖用地	9.12	*
1916	嘉義縣	布袋鎮	龍江段	189	2516	特定專用區	養殖用地	13.07	*
1917	嘉義縣	布袋鎮	龍江段	189	2517	特定專用區	養殖用地	1,139.98	*
1918	嘉義縣	布袋鎮	龍江段	189	2527	特定專用區	養殖用地	93.17	*
1919	嘉義縣	布袋鎮	龍江段	189	2532	特定專用區	養殖用地	0.37	*
1920	嘉義縣	布袋鎮	龍江段	190	2512	特定專用區	養殖用地	15.43	*
1921	嘉義縣	布袋鎮	龍江段	190	2517	特定專用區	養殖用地	2,845.17	*
1922	嘉義縣	布袋鎮	龍江段	190	2524	特定專用區	養殖用地	1,861.15	*
1923	嘉義縣	布袋鎮	龍江段	190	2525	特定專用區	養殖用地	1,677.79	*
1924	嘉義縣	布袋鎮	龍江段	190	2527	特定專用區	養殖用地	3,776.03	*
1925	嘉義縣	布袋鎮	龍江段	190	2528	特定專用區	養殖用地	1,773.21	*
1926	嘉義縣	布袋鎮	龍江段	191	2517	特定專用區	養殖用地	814.77	*
1927	嘉義縣	布袋鎮	龍江段	191	2521	特定專用區	養殖用地	4,736.49	*
1928	嘉義縣	布袋鎮	龍江段	191	2522	特定專用區	養殖用地	4,440.23	*
1929	嘉義縣	布袋鎮	龍江段	191	2523	特定專用區	養殖用地	1,740.48	*
1930	嘉義縣	布袋鎮	龍江段	191	2524	特定專用區	養殖用地	505.45	*
1931	嘉義縣	布袋鎮	龍江段	191	2525	特定專用區	養殖用地	693.91	*
1932	嘉義縣	布袋鎮	龍江段	191	2526	特定專用區	養殖用地	2,604.55	*
1933	嘉義縣	布袋鎮	龍江段	191	2527	特定專用區	養殖用地	339.15	*
1934	嘉義縣	布袋鎮	龍江段	191	2528	特定專用區	養殖用地	2,465.99	*
1935	嘉義縣	布袋鎮	龍江段	191	2525-1	特定專用區	養殖用地	2,528.59	*
1936	嘉義縣	布袋鎮	龍江段	192	2512	特定專用區	養殖用地	39.80	*
1937	嘉義縣	布袋鎮	龍江段	192	2517	特定專用區	養殖用地	90.00	*
1938	嘉義縣	布袋鎮	龍江段	192	2520	特定專用區	養殖用地	2.37	*
1939	嘉義縣	布袋鎮	龍江段	193	2512	特定專用區	養殖用地	111.68	*
1940	嘉義縣	布袋鎮	龍江段	193	2517	特定專用區	養殖用地	178.41	*
1941	嘉義縣	布袋鎮	龍江段	208	2478	特定專用區	養殖用地	3.42	*
1942	嘉義縣	布袋鎮	龍江段	208	2506-1	特定專用區	養殖用地	2,354.64	*
1943	嘉義縣	布袋鎮	龍江段	208	2506-2	特定專用區	養殖用地	61.65	*
1944	嘉義縣	布袋鎮	龍江段	209	2506	特定專用區	養殖用地	2,092.29	*
1945	嘉義縣	布袋鎮	龍江段	211	2478	特定專用區	養殖用地	228.25	*
1946	嘉義縣	布袋鎮	龍江段	211	2480-1	特定專用區	養殖用地	106.72	*
1947	嘉義縣	布袋鎮	龍江段	211	2480-2	特定專用區	養殖用地	69.14	*

「新增資訊公開嘉義縣布袋鎮養殖漁業經營結合綠能設施專案計畫專區範圍」									
項次	縣市	行政區	段名	地號	魚塭號	土地使用分區	土地使用類別	地號面積(平方公尺)	備註
1948	嘉義縣	布袋鎮	龍江段	211	2506-2	特定專用區	養殖用地	25.67	*
1949	嘉義縣	布袋鎮	龍江段	211	2506-2	特定專用區	養殖用地	137.15	*
1950	嘉義縣	布袋鎮	龍江段	211	2559-2	特定專用區	養殖用地	7.69	*
1951	嘉義縣	布袋鎮	龍江段	213	2510	特定專用區	養殖用地	2.52	*
1952	嘉義縣	布袋鎮	龍江段	213	2510	特定專用區	養殖用地	4.77	*
1953	嘉義縣	布袋鎮	龍江段	214	2510	特定專用區	養殖用地	3,586.73	*
1954	嘉義縣	布袋鎮	龍江段	214	2512	特定專用區	養殖用地	0.31	*
1955	嘉義縣	布袋鎮	龍江段	214	2512	特定專用區	養殖用地	37.77	*
1956	嘉義縣	布袋鎮	龍江段	214	2513	特定專用區	養殖用地	5,252.41	*
1957	嘉義縣	布袋鎮	龍江段	214	2514	特定專用區	養殖用地	4,650.86	*
1958	嘉義縣	布袋鎮	龍江段	214	2515	特定專用區	養殖用地	3,484.46	*
1959	嘉義縣	布袋鎮	龍江段	214	2518	特定專用區	養殖用地	159.43	*
1960	嘉義縣	布袋鎮	龍江段	214	2519	特定專用區	養殖用地	178.05	*
1961	嘉義縣	布袋鎮	龍江段	214	2520	特定專用區	養殖用地	127.71	*
1962	嘉義縣	布袋鎮	龍江段	215	2510	特定專用區	養殖用地	2,129.22	*
1963	嘉義縣	布袋鎮	龍江段	215	2512	特定專用區	養殖用地	9.02	*
1964	嘉義縣	布袋鎮	龍江段	216	2512	特定專用區	養殖用地	33.95	*
1965	嘉義縣	布袋鎮	龍江段	217	2512	特定專用區	養殖用地	142.32	*
1966	嘉義縣	布袋鎮	龍江段	218	2512	特定專用區	養殖用地	185.15	*
1967	嘉義縣	布袋鎮	龍江段	219	2512	特定專用區	養殖用地	1,249.41	*
1968	嘉義縣	布袋鎮	龍江段	220	2512	特定專用區	養殖用地	2,648.76	*
1969	嘉義縣	布袋鎮	龍江段	220	2518	特定專用區	養殖用地	4,139.68	*
1970	嘉義縣	布袋鎮	龍江段	220	2519	特定專用區	養殖用地	4,073.39	*
1971	嘉義縣	布袋鎮	龍江段	220	2520	特定專用區	養殖用地	4,609.70	*
1972	嘉義縣	布袋鎮	龍江段	221	2512	特定專用區	養殖用地	316.96	*
1973	嘉義縣	布袋鎮	龍江段	221	2518	特定專用區	養殖用地	372.77	*
1974	嘉義縣	布袋鎮	龍江段	221	2519	特定專用區	養殖用地	295.59	*
1975	嘉義縣	布袋鎮	龍江段	221	2520	特定專用區	養殖用地	278.25	*
1976	嘉義縣	布袋鎮	龍江段	225	3343	特定專用區	養殖用地	753.04	*
1977	嘉義縣	布袋鎮	龍江段	225	3344	特定專用區	養殖用地	1,377.15	*
1978	嘉義縣	布袋鎮	龍江段	225	3344-1	特定專用區	養殖用地	568.40	*
1979	嘉義縣	布袋鎮	龍江段	226	3343	特定專用區	養殖用地	7,905.03	*
1980	嘉義縣	布袋鎮	龍江段	226	3344	特定專用區	養殖用地	3,661.03	*
1981	嘉義縣	布袋鎮	龍江段	226	3344-1	特定專用區	養殖用地	4,908.74	*
1982	嘉義縣	布袋鎮	龍江段	228	3341	特定專用區	養殖用地	11.19	*
1983	嘉義縣	布袋鎮	龍江段	233	2559	特定專用區	養殖用地	1,703.15	*
1984	嘉義縣	布袋鎮	龍江段	233	2559-1	特定專用區	養殖用地	1,026.56	*
1985	嘉義縣	布袋鎮	龍江段	233	2559-2	特定專用區	養殖用地	381.29	*
1986	嘉義縣	布袋鎮	龍江段	234	2478	特定專用區	養殖用地	6.27	*
1987	嘉義縣	布袋鎮	龍江段	234	2555	特定專用區	養殖用地	483.21	*
1988	嘉義縣	布袋鎮	龍江段	234	2557	特定專用區	養殖用地	154.13	*
1989	嘉義縣	布袋鎮	龍江段	234	2558	特定專用區	養殖用地	23.52	*
1990	嘉義縣	布袋鎮	龍江段	234	2559	特定專用區	養殖用地	589.45	*
1991	嘉義縣	布袋鎮	龍江段	234	2564	特定專用區	養殖用地	0.89	*
1992	嘉義縣	布袋鎮	龍江段	234	2556-1	特定專用區	養殖用地	410.01	*
1993	嘉義縣	布袋鎮	龍江段	234	2556-1	特定專用區	養殖用地	263.87	*
1994	嘉義縣	布袋鎮	龍江段	234	2557-1	特定專用區	養殖用地	1,182.66	*
1995	嘉義縣	布袋鎮	龍江段	234	2559-1	特定專用區	養殖用地	214.67	*
1996	嘉義縣	布袋鎮	龍江段	234	2559-2	特定專用區	養殖用地	690.37	*
1997	嘉義縣	布袋鎮	龍江段	235	2476	特定專用區	養殖用地	3.56	*
1998	嘉義縣	布袋鎮	龍江段	235	2555	特定專用區	養殖用地	585.61	*
1999	嘉義縣	布袋鎮	龍江段	235	2555	特定專用區	養殖用地	3,987.17	*
2000	嘉義縣	布袋鎮	龍江段	235	2556	特定專用區	養殖用地	4,436.40	*
2001	嘉義縣	布袋鎮	龍江段	235	2557	特定專用區	養殖用地	3,790.44	*
2002	嘉義縣	布袋鎮	龍江段	235	2559	特定專用區	養殖用地	45.51	*
2003	嘉義縣	布袋鎮	龍江段	235	2559	特定專用區	養殖用地	37.57	*
2004	嘉義縣	布袋鎮	龍江段	235	2555-1	特定專用區	養殖用地	4,403.72	*
2005	嘉義縣	布袋鎮	龍江段	235	2556-1	特定專用區	養殖用地	152.11	*
2006	嘉義縣	布袋鎮	龍江段	235	2557-1	特定專用區	養殖用地	988.49	*

「新增資訊公開嘉義縣布袋鎮養殖漁業經營結合綠能設施專案計畫專區範圍」									
項次	縣市	行政區	段名	地號	魚塭號	土地使用分區	土地使用類別	地號面積(平方公尺)	備註
2007	嘉義縣	布袋鎮	龍江段	236	2559	特定專用區	養殖用地	1,492.02	*
2008	嘉義縣	布袋鎮	龍江段	236	2556-1	特定專用區	養殖用地	3,474.27	*
2009	嘉義縣	布袋鎮	龍江段	236	2557-1	特定專用區	養殖用地	2,574.98	*
2010	嘉義縣	布袋鎮	龍江段	236	2559-1	特定專用區	養殖用地	1,832.87	*
2011	嘉義縣	布袋鎮	龍江段	236	2559-2	特定專用區	養殖用地	970.15	*
2012	嘉義縣	布袋鎮	龍江段	237	2470	特定專用區	養殖用地	2,961.27	*
2013	嘉義縣	布袋鎮	龍江段	237	2471	特定專用區	養殖用地	2,567.82	*
2014	嘉義縣	布袋鎮	龍江段	237	2480	特定專用區	養殖用地	3,759.47	*
2015	嘉義縣	布袋鎮	龍江段	237	2561	特定專用區	養殖用地	0.41	*
2016	嘉義縣	布袋鎮	龍江段	237	2563	特定專用區	養殖用地	26.21	*
2017	嘉義縣	布袋鎮	龍江段	237	2480-1	特定專用區	養殖用地	2,160.31	*
2018	嘉義縣	布袋鎮	龍江段	237	2480-2	特定專用區	養殖用地	1,036.37	*
2019	嘉義縣	布袋鎮	龍江段	237	2559-2	特定專用區	養殖用地	144.17	*
2020	嘉義縣	布袋鎮	龍江段	246	2561	特定專用區	養殖用地	4,178.91	*
2021	嘉義縣	布袋鎮	龍江段	246	2563	特定專用區	養殖用地	4,141.84	*
2022	嘉義縣	布袋鎮	龍江段	246	2559-2	特定專用區	養殖用地	18.94	*
2023	嘉義縣	布袋鎮	龍江段	246	2563-1	特定專用區	養殖用地	2,292.36	*
2024	嘉義縣	布袋鎮	龍江段	248	2558	特定專用區	養殖用地	9.18	*
2025	嘉義縣	布袋鎮	龍江段	248	2564	特定專用區	養殖用地	4,194.29	*
2026	嘉義縣	布袋鎮	龍江段	248	2565	特定專用區	養殖用地	2.95	*
2027	嘉義縣	布袋鎮	龍江段	248	2568	特定專用區	養殖用地	4,466.90	*
2028	嘉義縣	布袋鎮	龍江段	248	2556-1	特定專用區	養殖用地	0.10	*
2029	嘉義縣	布袋鎮	龍江段	248	2557-1	特定專用區	養殖用地	18.06	*
2030	嘉義縣	布袋鎮	龍江段	261	2564	特定專用區	養殖用地	13.35	*
2031	嘉義縣	布袋鎮	龍江段	262	2558	特定專用區	養殖用地	55.31	*
2032	嘉義縣	布袋鎮	龍江段	262	2565	特定專用區	養殖用地	358.56	*
2033	嘉義縣	布袋鎮	龍江段	263	2558	特定專用區	養殖用地	9.25	*
2034	嘉義縣	布袋鎮	龍江段	263	2564	特定專用區	養殖用地	15.56	*
2035	嘉義縣	布袋鎮	龍江段	264	2558	特定專用區	養殖用地	4,402.32	*
2036	嘉義縣	布袋鎮	龍江段	264	2565	特定專用區	養殖用地	4,704.91	*
2037	嘉義縣	布袋鎮	龍江段	264	2567	特定專用區	養殖用地	9.61	*
2038	嘉義縣	布袋鎮	龍江段	264	2567	特定專用區	養殖用地	10.99	*
2039	嘉義縣	布袋鎮	龍江段	270	2637	特定專用區	養殖用地	43.55	*
2040	嘉義縣	布袋鎮	龍江段	278	2646	特定專用區	養殖用地	12.73	*
2041	嘉義縣	布袋鎮	龍江段	279	2646	特定專用區	養殖用地	1,232.25	*
2042	嘉義縣	布袋鎮	龍江段	280	2645	特定專用區	養殖用地	1,162.87	*
2043	嘉義縣	布袋鎮	龍江段	280	2646	特定專用區	養殖用地	0.85	*
2044	嘉義縣	布袋鎮	龍江段	281	2645	特定專用區	養殖用地	15.67	*
2045	嘉義縣	布袋鎮	龍江段	281	2648-5	特定專用區	養殖用地	327.38	*
2046	嘉義縣	布袋鎮	龍江段	282	2648-1	特定專用區	養殖用地	142.66	*
2047	嘉義縣	布袋鎮	龍江段	282	2648-2	特定專用區	養殖用地	147.43	*
2048	嘉義縣	布袋鎮	龍江段	282	2648-3	特定專用區	養殖用地	289.76	*
2049	嘉義縣	布袋鎮	龍江段	282	2648-4	特定專用區	養殖用地	206.92	*
2050	嘉義縣	布袋鎮	龍江段	282	2648-5	特定專用區	養殖用地	29.22	*
2051	嘉義縣	布袋鎮	龍江段	282	2648-6	特定專用區	養殖用地	198.79	*
2052	嘉義縣	布袋鎮	龍江段	283	2567	特定專用區	養殖用地	20.46	*
2053	嘉義縣	布袋鎮	龍江段	284	2567	特定專用區	養殖用地	303.13	*
2054	嘉義縣	布袋鎮	龍江段	291	2643-1	特定專用區	養殖用地	32.78	*
2055	嘉義縣	布袋鎮	龍江段	292	2641	特定專用區	養殖用地	8,483.22	*
2056	嘉義縣	布袋鎮	龍江段	293	2560	特定專用區	養殖用地	3,364.43	*
2057	嘉義縣	布袋鎮	龍江段	293	2641	特定專用區	養殖用地	31.50	*
2058	嘉義縣	布袋鎮	龍江段	293	2643	特定專用區	養殖用地	30.57	*
2059	嘉義縣	布袋鎮	龍江段	293	2647	特定專用區	養殖用地	1,881.50	*
2060	嘉義縣	布袋鎮	龍江段	293	2648	特定專用區	養殖用地	2,933.38	*
2061	嘉義縣	布袋鎮	龍江段	297	2549	特定專用區	養殖用地	17.11	*
2062	嘉義縣	布袋鎮	龍江段	297	2557	特定專用區	養殖用地	4.31	*
2063	嘉義縣	布袋鎮	龍江段	299	2549	特定專用區	養殖用地	5,118.67	*
2064	嘉義縣	布袋鎮	龍江段	299	2553	特定專用區	養殖用地	3,830.04	*
2065	嘉義縣	布袋鎮	龍江段	299	2554	特定專用區	養殖用地	2,329.25	*

「新增資訊公開嘉義縣布袋鎮養殖漁業經營結合綠能設施專案計畫專區範圍」									
項次	縣市	行政區	段名	地號	魚塭號	土地使用分區	土地使用類別	地號面積(平方公尺)	備註
2066	嘉義縣	布袋鎮	龍江段	300	2548	特定專用區	養殖用地	5,399.01	*
2067	嘉義縣	布袋鎮	龍江段	300	2549	特定專用區	養殖用地	15.26	*
2068	嘉義縣	布袋鎮	龍江段	300	2608	特定專用區	養殖用地	2,433.73	*
2069	嘉義縣	布袋鎮	龍江段	303	2608	特定專用區	養殖用地	3,918.32	*
2070	嘉義縣	布袋鎮	龍江段	304	2606	特定專用區	養殖用地	2,140.77	*
2071	嘉義縣	布袋鎮	龍江段	304	2609	特定專用區	養殖用地	3,668.09	*
2072	嘉義縣	布袋鎮	龍江段	304	3329	特定專用區	養殖用地	194.83	*
2073	嘉義縣	布袋鎮	龍江段	304	3356	特定專用區	養殖用地	2,842.60	*
2074	嘉義縣	布袋鎮	龍江段	308	3334	特定專用區	養殖用地	15.53	*
2075	嘉義縣	布袋鎮	龍江段	308	3335	特定專用區	養殖用地	3,529.87	*
2076	嘉義縣	布袋鎮	龍江段	308	3336	特定專用區	養殖用地	3,104.15	*
2077	嘉義縣	布袋鎮	龍江段	308	3337	特定專用區	養殖用地	4,607.55	*
2078	嘉義縣	布袋鎮	龍江段	308	3338	特定專用區	養殖用地	5,935.72	*
2079	嘉義縣	布袋鎮	龍江段	308	3334-1	特定專用區	養殖用地	25.09	*
2080	嘉義縣	布袋鎮	龍江段	308	3336-1	特定專用區	養殖用地	3,990.18	*
2081	嘉義縣	布袋鎮	龍江段	308	3336-2	特定專用區	養殖用地	3,510.58	*
2082	嘉義縣	布袋鎮	龍江段	315	3328	特定專用區	養殖用地	6,975.19	*
2083	嘉義縣	布袋鎮	龍江段	317	3329	特定專用區	養殖用地	756.66	*
2084	嘉義縣	布袋鎮	龍江段	317	3335	特定專用區	養殖用地	539.76	*
2085	嘉義縣	布袋鎮	龍江段	317	3335-1	特定專用區	養殖用地	1,255.73	*
2086	嘉義縣	布袋鎮	龍江段	317	3336-1	特定專用區	養殖用地	77.83	*
2087	嘉義縣	布袋鎮	龍江段	318	3329	特定專用區	養殖用地	9,653.07	*
2088	嘉義縣	布袋鎮	龍江段	319	3329	特定專用區	養殖用地	8,419.44	*
2089	嘉義縣	布袋鎮	龍江段	321	3329	特定專用區	養殖用地	854.90	*
2090	嘉義縣	布袋鎮	龍江段	323	3325	特定專用區	養殖用地	4,211.98	*
2091	嘉義縣	布袋鎮	龍江段	323	3350	特定專用區	養殖用地	4,737.13	*
2092	嘉義縣	布袋鎮	龍江段	323	3351	特定專用區	養殖用地	4,718.65	*
2093	嘉義縣	布袋鎮	龍江段	323	3352	特定專用區	養殖用地	5.90	*
2094	嘉義縣	布袋鎮	龍江段	323	3357	特定專用區	養殖用地	8.47	*
2095	嘉義縣	布袋鎮	龍江段	323	3362	特定專用區	養殖用地	299.44	*
2096	嘉義縣	布袋鎮	龍江段	324	2760	特定專用區	養殖用地	3.74	*
2097	嘉義縣	布袋鎮	龍江段	324	2760	特定專用區	養殖用地	405.73	*
2098	嘉義縣	布袋鎮	龍江段	324	3349	特定專用區	養殖用地	5,902.10	*
2099	嘉義縣	布袋鎮	龍江段	324	3362	特定專用區	養殖用地	81.25	*
2100	嘉義縣	布袋鎮	龍江段	325	2760	特定專用區	農牧用地	71.63	*
2101	嘉義縣	布袋鎮	龍江段	325	3349	特定專用區	農牧用地	405.72	*
2102	嘉義縣	布袋鎮	龍江段	325	3349	特定專用區	農牧用地	68.20	*
2103	嘉義縣	布袋鎮	龍江段	325	3351	特定專用區	農牧用地	269.95	*
2104	嘉義縣	布袋鎮	龍江段	325	3352	特定專用區	農牧用地	321.30	*
2105	嘉義縣	布袋鎮	龍江段	325	3353	特定專用區	農牧用地	52.32	*
2106	嘉義縣	布袋鎮	龍江段	325	3362	特定專用區	農牧用地	21.53	*
2107	嘉義縣	布袋鎮	龍江段	326	2610	特定專用區	養殖用地	62.00	*
2108	嘉義縣	布袋鎮	龍江段	326	3352	特定專用區	養殖用地	3,131.18	*
2109	嘉義縣	布袋鎮	龍江段	327	2610	特定專用區	養殖用地	6,191.60	*
2110	嘉義縣	布袋鎮	龍江段	327	3352	特定專用區	養殖用地	6.70	*
2111	嘉義縣	布袋鎮	龍江段	327	3352	特定專用區	養殖用地	0.13	*
2112	嘉義縣	布袋鎮	龍江段	327	3352	特定專用區	養殖用地	0.37	*
2113	嘉義縣	布袋鎮	龍江段	327	3353	特定專用區	養殖用地	66.32	*
2114	嘉義縣	布袋鎮	龍江段	328	2610	特定專用區	養殖用地	21.98	*
2115	嘉義縣	布袋鎮	龍江段	328	3352	特定專用區	養殖用地	83.04	*
2116	嘉義縣	布袋鎮	龍江段	328	3353	特定專用區	養殖用地	3,620.70	*
2117	嘉義縣	布袋鎮	龍江段	329	2611	特定專用區	養殖用地	3,313.93	*
2118	嘉義縣	布袋鎮	龍江段	329	2760	特定專用區	養殖用地	103.01	*
2119	嘉義縣	布袋鎮	龍江段	329	3353	特定專用區	養殖用地	444.36	*
2120	嘉義縣	布袋鎮	龍江段	329	2611-1	特定專用區	養殖用地	403.46	*
2121	嘉義縣	布袋鎮	龍江段	330	2550	特定專用區	養殖用地	5,615.99	*
2122	嘉義縣	布袋鎮	龍江段	330	2551	特定專用區	養殖用地	129.19	*
2123	嘉義縣	布袋鎮	龍江段	330	2611	特定專用區	養殖用地	1,029.18	*
2124	嘉義縣	布袋鎮	龍江段	330	2760	特定專用區	養殖用地	71.45	*

「新增資訊公開嘉義縣布袋鎮養殖漁業經營結合綠能設施專案計畫專區範圍」									
項次	縣市	行政區	段名	地號	魚塭號	土地使用分區	土地使用類別	地號面積(平方公尺)	備註
2125	嘉義縣	布袋鎮	龍江段	330	2761	特定專用區	養殖用地	6.61	*
2126	嘉義縣	布袋鎮	龍江段	330	2611-1	特定專用區	養殖用地	98.22	*
2127	嘉義縣	布袋鎮	龍江段	331	2551	特定專用區	養殖用地	4,241.07	*
2128	嘉義縣	布袋鎮	龍江段	331	2552	特定專用區	養殖用地	8.23	*
2129	嘉義縣	布袋鎮	龍江段	331	2761	特定專用區	養殖用地	26.29	*
2130	嘉義縣	布袋鎮	龍江段	332	2551	特定專用區	養殖用地	12.82	*
2131	嘉義縣	布袋鎮	龍江段	332	2761	特定專用區	養殖用地	12.64	*
2132	嘉義縣	布袋鎮	龍江段	333	2551	特定專用區	養殖用地	678.59	*
2133	嘉義縣	布袋鎮	龍江段	333	2552	特定專用區	養殖用地	3,138.93	*
2134	嘉義縣	布袋鎮	龍江段	333	2644	特定專用區	養殖用地	898.34	*
2135	嘉義縣	布袋鎮	龍江段	334	2552	特定專用區	養殖用地	39.06	*
2136	嘉義縣	布袋鎮	龍江段	334	2639	特定專用區	養殖用地	16.72	*
2137	嘉義縣	布袋鎮	龍江段	334	2639	特定專用區	養殖用地	68.03	*
2138	嘉義縣	布袋鎮	龍江段	334	2642	特定專用區	養殖用地	3,594.51	*
2139	嘉義縣	布袋鎮	龍江段	334	2643	特定專用區	養殖用地	2,780.28	*
2140	嘉義縣	布袋鎮	龍江段	334	2644	特定專用區	養殖用地	32.45	*
2141	嘉義縣	布袋鎮	龍江段	334	2761	特定專用區	養殖用地	19.83	*
2142	嘉義縣	布袋鎮	龍江段	334	2643-1	特定專用區	養殖用地	2,282.15	*
2143	嘉義縣	布袋鎮	龍江段	337	2639	特定專用區	養殖用地	5,428.65	*
2144	嘉義縣	布袋鎮	龍江段	337	2761	特定專用區	養殖用地	432.41	*
2145	嘉義縣	布袋鎮	龍江段	338	2639	特定專用區	養殖用地	540.17	*
2146	嘉義縣	布袋鎮	龍江段	338	2760	特定專用區	養殖用地	42.72	*
2147	嘉義縣	布袋鎮	龍江段	338	2760	特定專用區	養殖用地	2.23	*
2148	嘉義縣	布袋鎮	龍江段	338	2761	特定專用區	養殖用地	5,248.04	*
2149	嘉義縣	布袋鎮	龍江段	339	2639	特定專用區	養殖用地	190.58	*
2150	嘉義縣	布袋鎮	龍江段	339	2760	特定專用區	養殖用地	13.70	*
2151	嘉義縣	布袋鎮	龍江段	339	2761	特定專用區	養殖用地	4,344.29	*
2152	嘉義縣	布袋鎮	龍江段	342	2760	特定專用區	養殖用地	8.34	*
2153	嘉義縣	布袋鎮	龍江段	342	2761	特定專用區	養殖用地	40.74	*
2154	嘉義縣	布袋鎮	龍江段	343	2760	特定專用區	養殖用地	6,557.64	*
2155	嘉義縣	布袋鎮	龍江段	343	3349	特定專用區	養殖用地	5.94	*
2156	嘉義縣	布袋鎮	龍江段	346	3362	特定專用區	養殖用地	4,238.21	*
2157	嘉義縣	布袋鎮	龍江段	348	3357	特定專用區	養殖用地	9,689.95	*
2158	嘉義縣	布袋鎮	龍江段	348	3361	特定專用區	養殖用地	1,131.87	*
2159	嘉義縣	布袋鎮	龍江段	348	3362	特定專用區	養殖用地	1,337.92	*
2160	嘉義縣	布袋鎮	龍江段	512	2637	特定專用區	養殖用地	582.96	*
2161	嘉義縣	布袋鎮	龍江段	39-1	2326	特定專用區	養殖用地	3.74	*
2162	嘉義縣	布袋鎮	龍江段	39-1	2328	特定專用區	養殖用地	865.48	*
2163	嘉義縣	布袋鎮	龍江段	39-2	2326	特定專用區	養殖用地	0.71	*
2164	嘉義縣	布袋鎮	龍江段	39-2	2327	特定專用區	養殖用地	10.35	*
2165	嘉義縣	布袋鎮	龍江段	39-2	2328	特定專用區	養殖用地	2,936.96	*
2166	嘉義縣	布袋鎮	龍江段	39-2	2330	特定專用區	養殖用地	212.15	*
2167	嘉義縣	布袋鎮	龍江段	39-3	2327	特定專用區	養殖用地	22.49	*
2168	嘉義縣	布袋鎮	龍江段	39-3	2328	特定專用區	養殖用地	21.26	*
2169	嘉義縣	布袋鎮	龍江段	39-3	2330	特定專用區	養殖用地	2,702.62	*
2170	嘉義縣	布袋鎮	龍江段	39-4	2327	特定專用區	養殖用地	0.18	*
2171	嘉義縣	布袋鎮	龍江段	39-4	2330	特定專用區	養殖用地	3,172.42	*
2172	嘉義縣	布袋鎮	龍江段	39-4	2332	特定專用區	養殖用地	24.63	*
2173	嘉義縣	布袋鎮	龍江段	112-1	3306-4	特定專用區	養殖用地	0.06	*
2174	嘉義縣	布袋鎮	龍江段	113-1	3307	特定專用區	養殖用地	10.06	*
2175	嘉義縣	布袋鎮	龍江段	113-1	3308	特定專用區	養殖用地	3,103.81	*
2176	嘉義縣	布袋鎮	龍江段	113-2	3307	特定專用區	養殖用地	2,891.49	*
2177	嘉義縣	布袋鎮	龍江段	113-2	3308	特定專用區	養殖用地	50.53	*
2178	嘉義縣	布袋鎮	龍江段	113-3	3307	特定專用區	養殖用地	3,209.42	*
2179	嘉義縣	布袋鎮	龍江段	115-1	3317	特定專用區	養殖用地	80.87	*
2180	嘉義縣	布袋鎮	龍江段	115-2	2419	特定專用區	養殖用地	177.44	*
2181	嘉義縣	布袋鎮	龍江段	115-2	3317	特定專用區	養殖用地	2,251.45	*
2182	嘉義縣	布袋鎮	龍江段	115-3	2419	特定專用區	養殖用地	100.08	*
2183	嘉義縣	布袋鎮	龍江段	115-3	3317	特定專用區	養殖用地	1,769.78	*

「新增資訊公開嘉義縣布袋鎮養殖漁業經營結合綠能設施專案計畫專區範圍」									
項次	縣市	行政區	段名	地號	魚塭號	土地使用分區	土地使用類別	地號面積(平方公尺)	備註
2184	嘉義縣	布袋鎮	龍江段	115-4	2419	特定專用區	養殖用地	58.96	*
2185	嘉義縣	布袋鎮	龍江段	115-4	3317	特定專用區	養殖用地	1,247.99	*
2186	嘉義縣	布袋鎮	龍江段	149-1	2319	特定專用區	養殖用地	935.95	*
2187	嘉義縣	布袋鎮	龍江段	149-1	2421	特定專用區	養殖用地	33.67	*
2188	嘉義縣	布袋鎮	龍江段	149-1	2422	特定專用區	養殖用地	3.44	*
2189	嘉義縣	布袋鎮	龍江段	149-1	2319-1	特定專用區	養殖用地	931.11	*
2190	嘉義縣	布袋鎮	龍江段	149-1	2422-2	特定專用區	養殖用地	0.67	*
2191	嘉義縣	布袋鎮	龍江段	208-1	2506	特定專用區	養殖用地	1,365.08	*
2192	嘉義縣	布袋鎮	龍江段	208-2	2506	特定專用區	養殖用地	0.75	*
2193	嘉義縣	布袋鎮	龍江段	208-2	2506-1	特定專用區	養殖用地	76.19	*
2194	嘉義縣	布袋鎮	龍江段	208-3	2478	特定專用區	養殖用地	22.09	*
2195	嘉義縣	布袋鎮	龍江段	208-3	2506-2	特定專用區	養殖用地	2,362.18	*
2196	嘉義縣	布袋鎮	龍江段	208-4	2506	特定專用區	養殖用地	554.84	*
2197	嘉義縣	布袋鎮	龍江段	209-2	2473	特定專用區	養殖用地	57.81	*
2198	嘉義縣	布袋鎮	龍江段	209-2	2476	特定專用區	養殖用地	8.86	*
2199	嘉義縣	布袋鎮	龍江段	209-2	2478	特定專用區	養殖用地	13.74	*
2200	嘉義縣	布袋鎮	龍江段	209-2	2479	特定專用區	養殖用地	38.81	*
2201	嘉義縣	布袋鎮	龍江段	209-2	2509	特定專用區	養殖用地	43.76	*
2202	嘉義縣	布袋鎮	龍江段	209-2	2513	特定專用區	養殖用地	9.55	*
2203	嘉義縣	布袋鎮	龍江段	209-2	2514	特定專用區	養殖用地	0.67	*
2204	嘉義縣	布袋鎮	龍江段	209-2	3340	特定專用區	養殖用地	222.85	*
2205	嘉義縣	布袋鎮	龍江段	209-2	2506-1	特定專用區	養殖用地	17.51	*
2206	嘉義縣	布袋鎮	龍江段	209-4	2478	特定專用區	養殖用地	5,942.69	*
2207	嘉義縣	布袋鎮	龍江段	209-4	2509	特定專用區	養殖用地	107.46	*
2208	嘉義縣	布袋鎮	龍江段	209-4	2559-2	特定專用區	養殖用地	19.30	*
2209	嘉義縣	布袋鎮	龍江段	209-5	2473	特定專用區	養殖用地	6,266.74	*
2210	嘉義縣	布袋鎮	龍江段	209-5	2476	特定專用區	養殖用地	7,195.91	*
2211	嘉義縣	布袋鎮	龍江段	209-5	2479	特定專用區	養殖用地	14.45	*
2212	嘉義縣	布袋鎮	龍江段	209-5	2607	特定專用區	養殖用地	22.12	*
2213	嘉義縣	布袋鎮	龍江段	209-6	2476	特定專用區	養殖用地	129.04	*
2214	嘉義縣	布袋鎮	龍江段	209-6	2607	特定專用區	養殖用地	5,480.39	*
2215	嘉義縣	布袋鎮	龍江段	209-6	3339	特定專用區	養殖用地	6,116.10	*
2216	嘉義縣	布袋鎮	龍江段	209-7	3340	特定專用區	養殖用地	5,102.13	*
2217	嘉義縣	布袋鎮	龍江段	209-7	3341	特定專用區	養殖用地	7,046.31	*
2218	嘉義縣	布袋鎮	龍江段	209-8	2506	特定專用區	養殖用地	732.17	*
2219	嘉義縣	布袋鎮	龍江段	209-9	2479	特定專用區	養殖用地	4,232.79	*
2220	嘉義縣	布袋鎮	龍江段	209-9	2509	特定專用區	養殖用地	3,551.01	*
2221	嘉義縣	布袋鎮	龍江段	237-1	2480-1	特定專用區	養殖用地	238.35	*
2222	嘉義縣	布袋鎮	龍江段	303-1	2606	特定專用區	養殖用地	75.74	*
2223	嘉義縣	布袋鎮	龍江段	303-1	2608	特定專用區	養殖用地	3.29	*
2224	嘉義縣	布袋鎮	龍江段	303-1	2608	特定專用區	養殖用地	268.57	*
2225	嘉義縣	布袋鎮	龍江段	303-1	2609	特定專用區	養殖用地	1,042.20	*
2226	嘉義縣	布袋鎮	龍江段	304-1	2606	特定專用區	養殖用地	151.58	*
2227	嘉義縣	布袋鎮	龍江段	304-1	3329	特定專用區	養殖用地	67.93	*
2228	嘉義縣	布袋鎮	龍江段	304-1	3334	特定專用區	養殖用地	2,723.26	*
2229	嘉義縣	布袋鎮	龍江段	304-1	3356	特定專用區	養殖用地	4.28	*
2230	嘉義縣	布袋鎮	龍江段	304-1	3334-1	特定專用區	養殖用地	2,094.27	*
2231	嘉義縣	布袋鎮	龍江段	304-2	3329	特定專用區	養殖用地	5.15	*
2232	嘉義縣	布袋鎮	龍江段	304-2	3334	特定專用區	養殖用地	3,064.29	*
2233	嘉義縣	布袋鎮	龍江段	304-2	3334-1	特定專用區	養殖用地	2,111.75	*
2234	嘉義縣	布袋鎮	龍江段	326-1	2610	特定專用區	養殖用地	17.58	*
2235	嘉義縣	布袋鎮	龍江段	326-1	3352	特定專用區	養殖用地	3,198.86	*
2236	嘉義縣	布袋鎮	龍江段	334-1	2639	特定專用區	養殖用地	4,360.27	*
2237	嘉義縣	布袋鎮	龍江段	334-1	2642	特定專用區	養殖用地	133.50	*
2238	嘉義縣	布袋鎮	龍江段	346-1	3349	特定專用區	養殖用地	4.51	*
2239	嘉義縣	布袋鎮	龍江段	346-1	3362	特定專用區	養殖用地	4,215.33	*
2240	嘉義縣	布袋鎮	鯤港段	37	4288	特定專用區	農牧用地	2.09	*
2241	嘉義縣	布袋鎮	鯤港段	38	4288	特定專用區	農牧用地	692.40	*
2242	嘉義縣	布袋鎮	鯤港段	39	4288	特定專用區	養殖用地	17,246.09	*

「新增資訊公開嘉義縣布袋鎮養殖漁業經營結合綠能設施專案計畫專區範圍」									
項次	縣市	行政區	段名	地號	魚塭號	土地使用分區	土地使用類別	地號面積(平方公尺)	備註
2243	嘉義縣	布袋鎮	鯤港段	41	4623	特定專用區	養殖用地	14,191.59	*
2244	嘉義縣	布袋鎮	鯤港段	42	4623	特定專用區	農牧用地	895.82	*
2245	嘉義縣	布袋鎮	鯤港段	43	4610	特定專用區	養殖用地	14,362.54	*
2246	嘉義縣	布袋鎮	鯤港段	43	4623	特定專用區	養殖用地	6.06	*
2247	嘉義縣	布袋鎮	鯤港段	44	4610	特定專用區	農牧用地	1,388.11	*
2248	嘉義縣	布袋鎮	鯤港段	44	4612	特定專用區	農牧用地	103.85	*
2249	嘉義縣	布袋鎮	鯤港段	45	4612	特定專用區	養殖用地	21,134.24	*
2250	嘉義縣	布袋鎮	鯤港段	46	4612	特定專用區	農牧用地	64.16	*
2251	嘉義縣	布袋鎮	鯤港段	46	4620	特定專用區	農牧用地	44.87	*
2252	嘉義縣	布袋鎮	鯤港段	46	4622	特定專用區	農牧用地	101.24	*
2253	嘉義縣	布袋鎮	鯤港段	47	4241	特定專用區	養殖用地	16,358.80	*
2254	嘉義縣	布袋鎮	鯤港段	47	4250	特定專用區	養殖用地	15,116.24	*
2255	嘉義縣	布袋鎮	鯤港段	47	4288	特定專用區	養殖用地	5,982.58	*
2256	嘉義縣	布袋鎮	鯤港段	48	4225	特定專用區	養殖用地	19,352.58	*
2257	嘉義縣	布袋鎮	鯤港段	49	4225	特定專用區	養殖用地	15,049.47	*
2258	嘉義縣	布袋鎮	鯤港段	52	4221	特定專用區	養殖用地	30,618.39	*
2259	嘉義縣	布袋鎮	鯤港段	52	4222	特定專用區	養殖用地	14,251.98	*
2260	嘉義縣	布袋鎮	鯤港段	52	4223	特定專用區	養殖用地	13,884.58	*
2261	嘉義縣	布袋鎮	鯤港段	52	4225	特定專用區	養殖用地	1.18	*
2262	嘉義縣	布袋鎮	鯤港段	52	4225	特定專用區	養殖用地	0.06	*
2263	嘉義縣	布袋鎮	鯤港段	53	4240	特定專用區	養殖用地	166.62	*
2264	嘉義縣	布袋鎮	鯤港段	53	4246	特定專用區	養殖用地	10,584.12	*
2265	嘉義縣	布袋鎮	鯤港段	54	4249	特定專用區	養殖用地	515.49	*
2266	嘉義縣	布袋鎮	鯤港段	54	4253	特定專用區	養殖用地	9,845.82	*
2267	嘉義縣	布袋鎮	鯤港段	55	4240	特定專用區	養殖用地	9,696.39	*
2268	嘉義縣	布袋鎮	鯤港段	55	4249	特定專用區	養殖用地	9,407.25	*
2269	嘉義縣	布袋鎮	鯤港段	56	4248	特定專用區	養殖用地	15,450.13	*
2270	嘉義縣	布袋鎮	鯤港段	57	4248	特定專用區	養殖用地	362.22	*
2271	嘉義縣	布袋鎮	鯤港段	57	4253	特定專用區	養殖用地	23.36	*
2272	嘉義縣	布袋鎮	鯤港段	57	4281	特定專用區	養殖用地	15,128.85	*
2273	嘉義縣	布袋鎮	鯤港段	59	4245	特定專用區	養殖用地	2.82	*
2274	嘉義縣	布袋鎮	鯤港段	60	4245	特定專用區	養殖用地	23,810.86	*
2275	嘉義縣	布袋鎮	鯤港段	60	4254	特定專用區	養殖用地	21,434.29	*
2276	嘉義縣	布袋鎮	鯤港段	60	4282	特定專用區	養殖用地	0.32	*
2277	嘉義縣	布袋鎮	鯤港段	61	4283	特定專用區	養殖用地	26,979.59	*
2278	嘉義縣	布袋鎮	鯤港段	62	4265	特定專用區	養殖用地	20,513.82	*
2279	嘉義縣	布袋鎮	鯤港段	63	4265	特定專用區	養殖用地	8.84	*
2280	嘉義縣	布袋鎮	鯤港段	63	4267	特定專用區	養殖用地	1,925.11	*
2281	嘉義縣	布袋鎮	鯤港段	63	4270	特定專用區	養殖用地	19,374.96	*
2282	嘉義縣	布袋鎮	鯤港段	63	4272	特定專用區	養殖用地	20,812.10	*
2283	嘉義縣	布袋鎮	鯤港段	63	4309	特定專用區	養殖用地	94.17	*
2284	嘉義縣	布袋鎮	鯤港段	64	4270	特定專用區	農牧用地	4,415.10	*
2285	嘉義縣	布袋鎮	鯤港段	66	4266	特定專用區	養殖用地	14,117.39	*
2286	嘉義縣	布袋鎮	鯤港段	66	4267	特定專用區	養殖用地	69.20	*
2287	嘉義縣	布袋鎮	鯤港段	66	4272	特定專用區	養殖用地	6.73	*
2288	嘉義縣	布袋鎮	鯤港段	66	4302	特定專用區	養殖用地	16,057.78	*
2289	嘉義縣	布袋鎮	鯤港段	67	4302	特定專用區	農牧用地	573.41	*
2290	嘉義縣	布袋鎮	鯤港段	69	4261	特定專用區	養殖用地	5,700.79	*
2291	嘉義縣	布袋鎮	鯤港段	69	4263	特定專用區	養殖用地	7,423.85	*
2292	嘉義縣	布袋鎮	鯤港段	69	4264	特定專用區	養殖用地	14,071.87	*
2293	嘉義縣	布袋鎮	鯤港段	69	4267	特定專用區	養殖用地	0.36	*
2294	嘉義縣	布袋鎮	鯤港段	69	4267	特定專用區	養殖用地	3.38	*
2295	嘉義縣	布袋鎮	鯤港段	70	4286	特定專用區	養殖用地	10,531.19	*
2296	嘉義縣	布袋鎮	鯤港段	71	4245	特定專用區	養殖用地	1.99	*
2297	嘉義縣	布袋鎮	鯤港段	71	4282	特定專用區	養殖用地	20,705.48	*
2298	嘉義縣	布袋鎮	鯤港段	71	4282-1	特定專用區	養殖用地	21,284.92	*
2299	嘉義縣	布袋鎮	鯤港段	74	4258	特定專用區	養殖用地	0.41	*
2300	嘉義縣	布袋鎮	鯤港段	75	4258	特定專用區	養殖用地	3,894.32	*
2301	嘉義縣	布袋鎮	鯤港段	75	4258-4	特定專用區	養殖用地	3,271.31	*

「新增資訊公開嘉義縣布袋鎮養殖漁業經營結合綠能設施專案計畫專區範圍」									
項次	縣市	行政區	段名	地號	魚塭號	土地使用分區	土地使用類別	地號面積(平方公尺)	備註
2302	嘉義縣	布袋鎮	鯤港段	76	4257	特定專用區	養殖用地	213.73	*
2303	嘉義縣	布袋鎮	鯤港段	76	4258	特定專用區	養殖用地	13.72	*
2304	嘉義縣	布袋鎮	鯤港段	76	4284	特定專用區	養殖用地	8,996.95	*
2305	嘉義縣	布袋鎮	鯤港段	76	4285	特定專用區	養殖用地	19,561.58	*
2306	嘉義縣	布袋鎮	鯤港段	76	4287	特定專用區	養殖用地	18,361.20	*
2307	嘉義縣	布袋鎮	鯤港段	76	4258-4	特定專用區	養殖用地	19.11	*
2308	嘉義縣	布袋鎮	鯤港段	81	4274	特定專用區	養殖用地	21,061.14	*
2309	嘉義縣	布袋鎮	鯤港段	82	4276	特定專用區	養殖用地	13,360.72	*
2310	嘉義縣	布袋鎮	鯤港段	83	4278	特定專用區	養殖用地	11,904.16	*
2311	嘉義縣	布袋鎮	鯤港段	83	4279	特定專用區	養殖用地	129.81	*
2312	嘉義縣	布袋鎮	鯤港段	83	4311	特定專用區	養殖用地	17,678.05	*
2313	嘉義縣	布袋鎮	鯤港段	83	4278-1	特定專用區	養殖用地	597.58	*
2314	嘉義縣	布袋鎮	鯤港段	84	4279	特定專用區	農牧用地	4,255.16	*
2315	嘉義縣	布袋鎮	鯤港段	85	4276	特定專用區	養殖用地	87.39	*
2316	嘉義縣	布袋鎮	鯤港段	85	4279	特定專用區	養殖用地	22,784.40	*
2317	嘉義縣	布袋鎮	鯤港段	86	3799-8	特定專用區	養殖用地	0.03	*
2318	嘉義縣	布袋鎮	鯤港段	90	4313	特定專用區	養殖用地	6,289.36	*
2319	嘉義縣	布袋鎮	鯤港段	91	4313	特定專用區	養殖用地	120.10	*
2320	嘉義縣	布袋鎮	鯤港段	92	3798	特定專用區	養殖用地	11,141.41	*
2321	嘉義縣	布袋鎮	鯤港段	94	4294	特定專用區	農牧用地	1,056.89	*
2322	嘉義縣	布袋鎮	鯤港段	96	3803	特定專用區	農牧用地	0.33	*
2323	嘉義縣	布袋鎮	鯤港段	96	4294	特定專用區	農牧用地	1,108.37	*
2324	嘉義縣	布袋鎮	鯤港段	97	3803	特定專用區	農牧用地	32.67	*
2325	嘉義縣	布袋鎮	鯤港段	97	4294	特定專用區	農牧用地	1,742.36	*
2326	嘉義縣	布袋鎮	鯤港段	98	3798	特定專用區	農牧用地	122.97	*
2327	嘉義縣	布袋鎮	鯤港段	98	3803	特定專用區	農牧用地	8.19	*
2328	嘉義縣	布袋鎮	鯤港段	98	4294	特定專用區	農牧用地	1,028.07	*
2329	嘉義縣	布袋鎮	鯤港段	99	3798	特定專用區	農牧用地	969.61	*
2330	嘉義縣	布袋鎮	鯤港段	100	3798	特定專用區	農牧用地	1,016.56	*
2331	嘉義縣	布袋鎮	鯤港段	101	3798	特定專用區	養殖用地	2,114.54	*
2332	嘉義縣	布袋鎮	鯤港段	101	4314	特定專用區	養殖用地	324.42	*
2333	嘉義縣	布袋鎮	鯤港段	102	4313	特定專用區	農牧用地	29.34	*
2334	嘉義縣	布袋鎮	鯤港段	102	4314	特定專用區	農牧用地	145.42	*
2335	嘉義縣	布袋鎮	鯤港段	103	4314	特定專用區	農牧用地	471.20	*
2336	嘉義縣	布袋鎮	鯤港段	104	4294	特定專用區	養殖用地	1,484.25	*
2337	嘉義縣	布袋鎮	鯤港段	104	4313	特定專用區	養殖用地	0.43	*
2338	嘉義縣	布袋鎮	鯤港段	104	4314	特定專用區	養殖用地	5,701.39	*
2339	嘉義縣	布袋鎮	鯤港段	105	4294	特定專用區	農牧用地	23.12	*
2340	嘉義縣	布袋鎮	鯤港段	105	4313	特定專用區	農牧用地	6.39	*
2341	嘉義縣	布袋鎮	鯤港段	105	4314	特定專用區	農牧用地	1,454.01	*
2342	嘉義縣	布袋鎮	鯤港段	106	4294	特定專用區	養殖用地	682.56	*
2343	嘉義縣	布袋鎮	鯤港段	106	4313	特定專用區	養殖用地	0.03	*
2344	嘉義縣	布袋鎮	鯤港段	106	4314	特定專用區	養殖用地	2,526.89	*
2345	嘉義縣	布袋鎮	鯤港段	106	4315	特定專用區	養殖用地	8,117.11	*
2346	嘉義縣	布袋鎮	鯤港段	107	4294	特定專用區	農牧用地	2,271.44	*
2347	嘉義縣	布袋鎮	鯤港段	108	4294	特定專用區	養殖用地	17,122.89	*
2348	嘉義縣	布袋鎮	鯤港段	110	4291	特定專用區	農牧用地	627.01	*
2349	嘉義縣	布袋鎮	鯤港段	111	4316	特定專用區	養殖用地	21,076.97	*
2350	嘉義縣	布袋鎮	鯤港段	113	4338	特定專用區	農牧用地	868.63	*
2351	嘉義縣	布袋鎮	鯤港段	115	4303	特定專用區	養殖用地	14,719.65	*
2352	嘉義縣	布袋鎮	鯤港段	115	4304-1	特定專用區	養殖用地	14,756.01	*
2353	嘉義縣	布袋鎮	鯤港段	116	4309	特定專用區	農牧用地	7,546.51	*
2354	嘉義縣	布袋鎮	鯤港段	117	4309	特定專用區	養殖用地	23,344.76	*
2355	嘉義縣	布袋鎮	鯤港段	118	4290	特定專用區	農牧用地	87.62	*
2356	嘉義縣	布袋鎮	鯤港段	118	4290	特定專用區	農牧用地	2.88	*
2357	嘉義縣	布袋鎮	鯤港段	118	4303	特定專用區	農牧用地	30.76	*
2358	嘉義縣	布袋鎮	鯤港段	118	4309	特定專用區	農牧用地	2.25	*
2359	嘉義縣	布袋鎮	鯤港段	118	4309	特定專用區	農牧用地	124.36	*
2360	嘉義縣	布袋鎮	鯤港段	118	4310	特定專用區	農牧用地	2,928.77	*

「新增資訊公開嘉義縣布袋鎮養殖漁業經營結合綠能設施專案計畫專區範圍」									
項次	縣市	行政區	段名	地號	魚塭號	土地使用分區	土地使用類別	地號面積(平方公尺)	備註
2361	嘉義縣	布袋鎮	鯤港段	118	4325	特定專用區	農牧用地	40.44	*
2362	嘉義縣	布袋鎮	鯤港段	118	4310-1	特定專用區	農牧用地	1,519.22	*
2363	嘉義縣	布袋鎮	鯤港段	119	4310	特定專用區	養殖用地	18,634.12	*
2364	嘉義縣	布袋鎮	鯤港段	119	4310-1	特定專用區	養殖用地	21,029.99	*
2365	嘉義縣	布袋鎮	鯤港段	120	4293	特定專用區	農牧用地	154.46	*
2366	嘉義縣	布袋鎮	鯤港段	120	4303	特定專用區	農牧用地	317.08	*
2367	嘉義縣	布袋鎮	鯤港段	121	4293	特定專用區	農牧用地	1,198.45	*
2368	嘉義縣	布袋鎮	鯤港段	121	4303	特定專用區	農牧用地	888.92	*
2369	嘉義縣	布袋鎮	鯤港段	123	4293	特定專用區	養殖用地	20,566.18	*
2370	嘉義縣	布袋鎮	鯤港段	125	4293	特定專用區	農牧用地	65.68	*
2371	嘉義縣	布袋鎮	鯤港段	125	4325	特定專用區	農牧用地	2,408.02	*
2372	嘉義縣	布袋鎮	鯤港段	125	4338	特定專用區	農牧用地	225.82	*
2373	嘉義縣	布袋鎮	鯤港段	126	4325	特定專用區	農牧用地	815.35	*
2374	嘉義縣	布袋鎮	鯤港段	127	4325	特定專用區	養殖用地	12,999.08	*
2375	嘉義縣	布袋鎮	鯤港段	127	4325	特定專用區	養殖用地	167.91	*
2376	嘉義縣	布袋鎮	鯤港段	127	4330	特定專用區	養殖用地	113.69	*
2377	嘉義縣	布袋鎮	鯤港段	127	4338	特定專用區	養殖用地	14,742.12	*
2378	嘉義縣	布袋鎮	鯤港段	127	4330-4	特定專用區	養殖用地	14.49	*
2379	嘉義縣	布袋鎮	鯤港段	128	4325	特定專用區	農牧用地	2,728.38	*
2380	嘉義縣	布袋鎮	鯤港段	128	4329	特定專用區	農牧用地	84.80	*
2381	嘉義縣	布袋鎮	鯤港段	128	4330	特定專用區	農牧用地	47.80	*
2382	嘉義縣	布袋鎮	鯤港段	129	4290	特定專用區	養殖用地	6,817.17	*
2383	嘉義縣	布袋鎮	鯤港段	129	4325	特定專用區	養殖用地	262.17	*
2384	嘉義縣	布袋鎮	鯤港段	130	4290	特定專用區	農牧用地	801.32	*
2385	嘉義縣	布袋鎮	鯤港段	131	4290	特定專用區	養殖用地	13,399.93	*
2386	嘉義縣	布袋鎮	鯤港段	132	4290	特定專用區	養殖用地	19.40	*
2387	嘉義縣	布袋鎮	鯤港段	132	4324	特定專用區	養殖用地	14,913.80	*
2388	嘉義縣	布袋鎮	鯤港段	133	4324	特定專用區	養殖用地	955.10	*
2389	嘉義縣	布袋鎮	鯤港段	133	4329	特定專用區	養殖用地	18,921.49	*
2390	嘉義縣	布袋鎮	鯤港段	133	4331	特定專用區	養殖用地	126.13	*
2391	嘉義縣	布袋鎮	鯤港段	134	4317	特定專用區	養殖用地	2,273.86	*
2392	嘉義縣	布袋鎮	鯤港段	134	4331	特定專用區	養殖用地	12,452.86	*
2393	嘉義縣	布袋鎮	鯤港段	134	4332	特定專用區	養殖用地	2,388.81	*
2394	嘉義縣	布袋鎮	鯤港段	134	4374	特定專用區	養殖用地	1,534.31	*
2395	嘉義縣	布袋鎮	鯤港段	134	4317-1	特定專用區	養殖用地	2,087.21	*
2396	嘉義縣	布袋鎮	鯤港段	134	4317-2	特定專用區	養殖用地	1,298.11	*
2397	嘉義縣	布袋鎮	鯤港段	134	4317-3	特定專用區	養殖用地	1,388.17	*
2398	嘉義縣	布袋鎮	鯤港段	134	4317-4	特定專用區	養殖用地	1,863.38	*
2399	嘉義縣	布袋鎮	鯤港段	134	4317-5	特定專用區	養殖用地	1,138.54	*
2400	嘉義縣	布袋鎮	鯤港段	134	4317-6	特定專用區	養殖用地	1,028.96	*
2401	嘉義縣	布袋鎮	鯤港段	134	4317-7	特定專用區	養殖用地	1,108.68	*
2402	嘉義縣	布袋鎮	鯤港段	134	4317-8	特定專用區	養殖用地	1,111.44	*
2403	嘉義縣	布袋鎮	鯤港段	134	4317-9	特定專用區	養殖用地	1,063.83	*
2404	嘉義縣	布袋鎮	鯤港段	134	4317-10	特定專用區	養殖用地	1,108.36	*
2405	嘉義縣	布袋鎮	鯤港段	134	4317-11	特定專用區	養殖用地	1,108.53	*
2406	嘉義縣	布袋鎮	鯤港段	134	4317-12	特定專用區	養殖用地	1,137.98	*
2407	嘉義縣	布袋鎮	鯤港段	134	4332-2	特定專用區	養殖用地	2,437.89	*
2408	嘉義縣	布袋鎮	鯤港段	134	4374-1	特定專用區	養殖用地	1,427.86	*
2409	嘉義縣	布袋鎮	鯤港段	134	4374-2	特定專用區	養殖用地	1,467.43	*
2410	嘉義縣	布袋鎮	鯤港段	134	4374-3	特定專用區	養殖用地	1,456.18	*
2411	嘉義縣	布袋鎮	鯤港段	135	4374-3	特定專用區	農牧用地	0.03	*
2412	嘉義縣	布袋鎮	鯤港段	137	4330	特定專用區	農牧用地	52.27	*
2413	嘉義縣	布袋鎮	鯤港段	137	4331	特定專用區	農牧用地	9.02	*
2414	嘉義縣	布袋鎮	鯤港段	137	4330-1	特定專用區	農牧用地	475.13	*
2415	嘉義縣	布袋鎮	鯤港段	137	4332-2	特定專用區	農牧用地	878.51	*
2416	嘉義縣	布袋鎮	鯤港段	138	4331	特定專用區	農牧用地	1,591.63	*
2417	嘉義縣	布袋鎮	鯤港段	138	4330-1	特定專用區	農牧用地	71.85	*
2418	嘉義縣	布袋鎮	鯤港段	139	4330	特定專用區	養殖用地	3,912.23	*
2419	嘉義縣	布袋鎮	鯤港段	139	4330-1	特定專用區	養殖用地	2,106.43	*

「新增資訊公開嘉義縣布袋鎮養殖漁業經營結合綠能設施專案計畫專區範圍」									
項次	縣市	行政區	段名	地號	魚塭號	土地使用分區	土地使用類別	地號面積(平方公尺)	備註
2420	嘉義縣	布袋鎮	鯤港段	139	4330-3	特定專用區	養殖用地	2,021.87	*
2421	嘉義縣	布袋鎮	鯤港段	139	4330-4	特定專用區	養殖用地	3,233.80	*
2422	嘉義縣	布袋鎮	鯤港段	140	4326	特定專用區	養殖用地	19,919.45	*
2423	嘉義縣	布袋鎮	鯤港段	140	4330-3	特定專用區	養殖用地	93.43	*
2424	嘉義縣	布袋鎮	鯤港段	140	4330-4	特定專用區	養殖用地	1.52	*
2425	嘉義縣	布袋鎮	鯤港段	142	4326	特定專用區	農牧用地	2,418.38	*
2426	嘉義縣	布袋鎮	鯤港段	143	4326	特定專用區	農牧用地	76.29	*
2427	嘉義縣	布袋鎮	鯤港段	145	4323	特定專用區	農牧用地	101.38	*
2428	嘉義縣	布袋鎮	鯤港段	146	4323	特定專用區	養殖用地	1,091.57	*
2429	嘉義縣	布袋鎮	鯤港段	150	4291	特定專用區	農牧用地	1,867.70	*
2430	嘉義縣	布袋鎮	鯤港段	150	4338	特定專用區	農牧用地	32.25	*
2431	嘉義縣	布袋鎮	鯤港段	151	4291	特定專用區	養殖用地	27,967.16	*
2432	嘉義縣	布袋鎮	鯤港段	152	4291	特定專用區	養殖用地	1,552.85	*
2433	嘉義縣	布袋鎮	鯤港段	153	4291	特定專用區	養殖用地	855.81	*
2434	嘉義縣	布袋鎮	鯤港段	153	4319	特定專用區	養殖用地	33,555.34	*
2435	嘉義縣	布袋鎮	鯤港段	154	4291	特定專用區	養殖用地	66.49	*
2436	嘉義縣	布袋鎮	鯤港段	154	4319	特定專用區	養殖用地	70.49	*
2437	嘉義縣	布袋鎮	鯤港段	156	4323	特定專用區	養殖用地	14,768.25	*
2438	嘉義縣	布袋鎮	鯤港段	156	4362	特定專用區	養殖用地	24.31	*
2439	嘉義縣	布袋鎮	鯤港段	157	4362	特定專用區	養殖用地	232.32	*
2440	嘉義縣	布袋鎮	鯤港段	158	4362	特定專用區	養殖用地	9,943.28	*
2441	嘉義縣	布袋鎮	鯤港段	159	4362	特定專用區	養殖用地	5,097.68	*
2442	嘉義縣	布袋鎮	鯤港段	160	4362	特定專用區	養殖用地	4.05	*
2443	嘉義縣	布袋鎮	鯤港段	160	4364	特定專用區	養殖用地	6,085.51	*
2444	嘉義縣	布袋鎮	鯤港段	161	4362	特定專用區	農牧用地	2,313.90	*
2445	嘉義縣	布袋鎮	鯤港段	161	4364	特定專用區	農牧用地	129.89	*
2446	嘉義縣	布袋鎮	鯤港段	162	4362	特定專用區	農牧用地	1,434.61	*
2447	嘉義縣	布袋鎮	鯤港段	163	4362	特定專用區	農牧用地	1,398.45	*
2448	嘉義縣	布袋鎮	鯤港段	164	4323	特定專用區	養殖用地	1,684.71	*
2449	嘉義縣	布袋鎮	鯤港段	164	4362	特定專用區	養殖用地	73.84	*
2450	嘉義縣	布袋鎮	鯤港段	168	4408	特定專用區	養殖用地	1,233.78	*
2451	嘉義縣	布袋鎮	鯤港段	168	4413	特定專用區	養殖用地	2,351.51	*
2452	嘉義縣	布袋鎮	鯤港段	169	4369	特定專用區	養殖用地	81.21	*
2453	嘉義縣	布袋鎮	鯤港段	169	4408	特定專用區	養殖用地	295.75	*
2454	嘉義縣	布袋鎮	鯤港段	169	4413	特定專用區	養殖用地	435.25	*
2455	嘉義縣	布袋鎮	鯤港段	173	4369	特定專用區	養殖用地	1,412.56	*
2456	嘉義縣	布袋鎮	鯤港段	174	4369	特定專用區	農牧用地	1,446.57	*
2457	嘉義縣	布袋鎮	鯤港段	175	4369	特定專用區	農牧用地	770.33	*
2458	嘉義縣	布袋鎮	鯤港段	176	4364	特定專用區	養殖用地	0.21	*
2459	嘉義縣	布袋鎮	鯤港段	176	4369	特定專用區	養殖用地	841.13	*
2460	嘉義縣	布袋鎮	鯤港段	177	4364	特定專用區	農牧用地	6.11	*
2461	嘉義縣	布袋鎮	鯤港段	177	4368	特定專用區	農牧用地	578.80	*
2462	嘉義縣	布袋鎮	鯤港段	177	4369	特定專用區	農牧用地	364.06	*
2463	嘉義縣	布袋鎮	鯤港段	178	4364	特定專用區	養殖用地	7.90	*
2464	嘉義縣	布袋鎮	鯤港段	178	4368	特定專用區	養殖用地	813.30	*
2465	嘉義縣	布袋鎮	鯤港段	180	4368	特定專用區	養殖用地	414.74	*
2466	嘉義縣	布袋鎮	鯤港段	180	4371	特定專用區	養殖用地	98.89	*
2467	嘉義縣	布袋鎮	鯤港段	181	4368	特定專用區	農牧用地	167.02	*
2468	嘉義縣	布袋鎮	鯤港段	181	4369	特定專用區	農牧用地	316.37	*
2469	嘉義縣	布袋鎮	鯤港段	181	4371	特定專用區	農牧用地	0.36	*
2470	嘉義縣	布袋鎮	鯤港段	182	4369	特定專用區	養殖用地	6,424.85	*
2471	嘉義縣	布袋鎮	鯤港段	182	4408	特定專用區	養殖用地	440.68	*
2472	嘉義縣	布袋鎮	鯤港段	183	4369	特定專用區	養殖用地	232.63	*
2473	嘉義縣	布袋鎮	鯤港段	183	4408	特定專用區	養殖用地	335.50	*
2474	嘉義縣	布袋鎮	鯤港段	184	4408	特定專用區	養殖用地	1,621.65	*
2475	嘉義縣	布袋鎮	鯤港段	184	4413	特定專用區	養殖用地	4,284.76	*
2476	嘉義縣	布袋鎮	鯤港段	185	4408	特定專用區	養殖用地	1,769.90	*
2477	嘉義縣	布袋鎮	鯤港段	186	4403	特定專用區	養殖用地	8,318.73	*
2478	嘉義縣	布袋鎮	鯤港段	186	4408	特定專用區	養殖用地	2,781.93	*

「新增資訊公開嘉義縣布袋鎮養殖漁業經營結合綠能設施專案計畫專區範圍」									
項次	縣市	行政區	段名	地號	魚塭號	土地使用分區	土地使用類別	地號面積(平方公尺)	備註
2479	嘉義縣	布袋鎮	鯤港段	188	4371	特定專用區	養殖用地	15.79	*
2480	嘉義縣	布袋鎮	鯤港段	188	4372	特定專用區	養殖用地	14,087.00	*
2481	嘉義縣	布袋鎮	鯤港段	189	4370	特定專用區	養殖用地	2,626.10	*
2482	嘉義縣	布袋鎮	鯤港段	189	4371	特定專用區	養殖用地	2,792.21	*
2483	嘉義縣	布袋鎮	鯤港段	189	4372	特定專用區	養殖用地	7.56	*
2484	嘉義縣	布袋鎮	鯤港段	189	4372	特定專用區	養殖用地	421.84	*
2485	嘉義縣	布袋鎮	鯤港段	191	4370	特定專用區	養殖用地	1,072.12	*
2486	嘉義縣	布袋鎮	鯤港段	192	4360	特定專用區	養殖用地	6,243.71	*
2487	嘉義縣	布袋鎮	鯤港段	193	4360	特定專用區	養殖用地	14,331.16	*
2488	嘉義縣	布袋鎮	鯤港段	195	4360	特定專用區	養殖用地	118.55	*
2489	嘉義縣	布袋鎮	鯤港段	200	4367-1	特定專用區	農牧用地	1,311.56	*
2490	嘉義縣	布袋鎮	鯤港段	200	4367-2	特定專用區	農牧用地	466.55	*
2491	嘉義縣	布袋鎮	鯤港段	201	4367	特定專用區	養殖用地	2,776.73	*
2492	嘉義縣	布袋鎮	鯤港段	201	4372	特定專用區	養殖用地	289.48	*
2493	嘉義縣	布袋鎮	鯤港段	201	4372	特定專用區	養殖用地	2.72	*
2494	嘉義縣	布袋鎮	鯤港段	201	4379	特定專用區	養殖用地	17.74	*
2495	嘉義縣	布袋鎮	鯤港段	201	4367-1	特定專用區	養殖用地	1,732.75	*
2496	嘉義縣	布袋鎮	鯤港段	201	4367-2	特定專用區	養殖用地	1,858.30	*
2497	嘉義縣	布袋鎮	鯤港段	202	4372	特定專用區	養殖用地	766.03	*
2498	嘉義縣	布袋鎮	鯤港段	203	4367	特定專用區	農牧用地	6.84	*
2499	嘉義縣	布袋鎮	鯤港段	203	4372	特定專用區	農牧用地	5.32	*
2500	嘉義縣	布袋鎮	鯤港段	203	4379	特定專用區	農牧用地	1,561.44	*
2501	嘉義縣	布袋鎮	鯤港段	203	4383	特定專用區	農牧用地	4.87	*
2502	嘉義縣	布袋鎮	鯤港段	205	4383	特定專用區	農牧用地	162.46	*
2503	嘉義縣	布袋鎮	鯤港段	206	4379	特定專用區	農牧用地	0.23	*
2504	嘉義縣	布袋鎮	鯤港段	206	4383	特定專用區	農牧用地	68.17	*
2505	嘉義縣	布袋鎮	鯤港段	207	4379	特定專用區	養殖用地	5,609.69	*
2506	嘉義縣	布袋鎮	鯤港段	208	4379	特定專用區	農牧用地	474.72	*
2507	嘉義縣	布袋鎮	鯤港段	209	4379	特定專用區	養殖用地	3,562.06	*
2508	嘉義縣	布袋鎮	鯤港段	210	4379	特定專用區	農牧用地	289.04	*
2509	嘉義縣	布袋鎮	鯤港段	211	4379	特定專用區	農牧用地	908.38	*
2510	嘉義縣	布袋鎮	鯤港段	212	4379	特定專用區	養殖用地	1.59	*
2511	嘉義縣	布袋鎮	鯤港段	212	4379	特定專用區	養殖用地	0.20	*
2512	嘉義縣	布袋鎮	鯤港段	212	4379	特定專用區	養殖用地	2.12	*
2513	嘉義縣	布袋鎮	鯤港段	212	4379	特定專用區	養殖用地	0.57	*
2514	嘉義縣	布袋鎮	鯤港段	212	4381	特定專用區	養殖用地	1,449.40	*
2515	嘉義縣	布袋鎮	鯤港段	213	4379	特定專用區	農牧用地	634.87	*
2516	嘉義縣	布袋鎮	鯤港段	214	4379	特定專用區	農牧用地	17.15	*
2517	嘉義縣	布袋鎮	鯤港段	215	4379	特定專用區	養殖用地	0.35	*
2518	嘉義縣	布袋鎮	鯤港段	215	4381	特定專用區	養殖用地	1,454.18	*
2519	嘉義縣	布袋鎮	鯤港段	216	4354	特定專用區	養殖用地	8,580.67	*
2520	嘉義縣	布袋鎮	鯤港段	216	4380	特定專用區	養殖用地	5.69	*
2521	嘉義縣	布袋鎮	鯤港段	217	4354	特定專用區	養殖用地	5,153.80	*
2522	嘉義縣	布袋鎮	鯤港段	219	4380	特定專用區	養殖用地	5,721.38	*
2523	嘉義縣	布袋鎮	鯤港段	221	4380	特定專用區	養殖用地	11,030.31	*
2524	嘉義縣	布袋鎮	鯤港段	222	4379	特定專用區	農牧用地	13.24	*
2525	嘉義縣	布袋鎮	鯤港段	222	4380	特定專用區	農牧用地	1,754.51	*
2526	嘉義縣	布袋鎮	鯤港段	223	4380	特定專用區	養殖用地	6,375.57	*
2527	嘉義縣	布袋鎮	鯤港段	223	4384	特定專用區	養殖用地	1.83	*
2528	嘉義縣	布袋鎮	鯤港段	227	4380	特定專用區	農牧用地	459.04	*
2529	嘉義縣	布袋鎮	鯤港段	230	4380	特定專用區	農牧用地	22.82	*
2530	嘉義縣	布袋鎮	鯤港段	230	4384	特定專用區	農牧用地	805.36	*
2531	嘉義縣	布袋鎮	鯤港段	231	4380	特定專用區	養殖用地	1.15	*
2532	嘉義縣	布袋鎮	鯤港段	231	4380	特定專用區	養殖用地	0.32	*
2533	嘉義縣	布袋鎮	鯤港段	231	4384	特定專用區	養殖用地	14,493.33	*
2534	嘉義縣	布袋鎮	鯤港段	232	4384	特定專用區	農牧用地	642.48	*
2535	嘉義縣	布袋鎮	鯤港段	236	4384	特定專用區	農牧用地	418.79	*
2536	嘉義縣	布袋鎮	鯤港段	256	4375	特定專用區	養殖用地	847.24	*
2537	嘉義縣	布袋鎮	鯤港段	256	4376	特定專用區	養殖用地	424.78	*

「新增資訊公開嘉義縣布袋鎮養殖漁業經營結合綠能設施專案計畫專區範圍」									
項次	縣市	行政區	段名	地號	魚塭號	土地使用分區	土地使用類別	地號面積(平方公尺)	備註
2538	嘉義縣	布袋鎮	鯤港段	256	4377	特定專用區	養殖用地	541.47	*
2539	嘉義縣	布袋鎮	鯤港段	284	4705	特定專用區	養殖用地	967.28	*
2540	嘉義縣	布袋鎮	鯤港段	285	4705	特定專用區	農牧用地	364.25	*
2541	嘉義縣	布袋鎮	鯤港段	290	4663	特定專用區	養殖用地	8,355.71	*
2542	嘉義縣	布袋鎮	鯤港段	290	4664	特定專用區	養殖用地	241.11	*
2543	嘉義縣	布袋鎮	鯤港段	291	4692	特定專用區	養殖用地	7,660.38	*
2544	嘉義縣	布袋鎮	鯤港段	292	4664	特定專用區	養殖用地	0.42	*
2545	嘉義縣	布袋鎮	鯤港段	292	4693	特定專用區	養殖用地	6,644.69	*
2546	嘉義縣	布袋鎮	鯤港段	293	4693	特定專用區	養殖用地	515.08	*
2547	嘉義縣	布袋鎮	鯤港段	293	4694	特定專用區	養殖用地	1,147.39	*
2548	嘉義縣	布袋鎮	鯤港段	294	4694	特定專用區	養殖用地	568.50	*
2549	嘉義縣	布袋鎮	鯤港段	296	4664	特定專用區	養殖用地	19,798.11	*
2550	嘉義縣	布袋鎮	鯤港段	299	4666	特定專用區	養殖用地	2,447.07	*
2551	嘉義縣	布袋鎮	鯤港段	301	4666	特定專用區	養殖用地	1,935.06	*
2552	嘉義縣	布袋鎮	鯤港段	302	4666	特定專用區	養殖用地	1,299.71	*
2553	嘉義縣	布袋鎮	鯤港段	303	4666	特定專用區	農牧用地	556.46	*
2554	嘉義縣	布袋鎮	鯤港段	304	4665	特定專用區	養殖用地	3,095.27	*
2555	嘉義縣	布袋鎮	鯤港段	304	4666	特定專用區	養殖用地	5.73	*
2556	嘉義縣	布袋鎮	鯤港段	305	4665	特定專用區	養殖用地	3,108.36	*
2557	嘉義縣	布袋鎮	鯤港段	306	4665	特定專用區	養殖用地	3,405.68	*
2558	嘉義縣	布袋鎮	鯤港段	307	4665	特定專用區	養殖用地	3,461.08	*
2559	嘉義縣	布袋鎮	鯤港段	308	4665	特定專用區	養殖用地	0.49	*
2560	嘉義縣	布袋鎮	鯤港段	308	4666	特定專用區	養殖用地	7,011.43	*
2561	嘉義縣	布袋鎮	鯤港段	309	4643	特定專用區	養殖用地	44.15	*
2562	嘉義縣	布袋鎮	鯤港段	309	4666	特定專用區	養殖用地	2,128.02	*
2563	嘉義縣	布袋鎮	鯤港段	310	4643	特定專用區	養殖用地	4,278.48	*
2564	嘉義縣	布袋鎮	鯤港段	312	4643	特定專用區	養殖用地	5,339.94	*
2565	嘉義縣	布袋鎮	鯤港段	313	4628	特定專用區	養殖用地	3,431.41	*
2566	嘉義縣	布袋鎮	鯤港段	314	4628	特定專用區	養殖用地	3,658.69	*
2567	嘉義縣	布袋鎮	鯤港段	315	4628	特定專用區	養殖用地	3,763.24	*
2568	嘉義縣	布袋鎮	鯤港段	318	4657	特定專用區	養殖用地	3,573.99	*
2569	嘉義縣	布袋鎮	鯤港段	319	4657	特定專用區	養殖用地	4,401.79	*
2570	嘉義縣	布袋鎮	鯤港段	319	4658	特定專用區	養殖用地	5.22	*
2571	嘉義縣	布袋鎮	鯤港段	320	4658	特定專用區	養殖用地	8,454.89	*
2572	嘉義縣	布袋鎮	鯤港段	321	4658	特定專用區	養殖用地	30.24	*
2573	嘉義縣	布袋鎮	鯤港段	321	4659	特定專用區	養殖用地	12,589.40	*
2574	嘉義縣	布袋鎮	鯤港段	322	4629	特定專用區	養殖用地	7,222.94	*
2575	嘉義縣	布袋鎮	鯤港段	322	4659	特定專用區	養殖用地	214.17	*
2576	嘉義縣	布袋鎮	鯤港段	323	4644	特定專用區	養殖用地	4,497.91	*
2577	嘉義縣	布袋鎮	鯤港段	324	4644	特定專用區	養殖用地	4,456.34	*
2578	嘉義縣	布袋鎮	鯤港段	325	4615	特定專用區	農牧用地	0.32	*
2579	嘉義縣	布袋鎮	鯤港段	327	4624	特定專用區	養殖用地	16,899.96	*
2580	嘉義縣	布袋鎮	鯤港段	327	4630	特定專用區	養殖用地	25,819.16	*
2581	嘉義縣	布袋鎮	鯤港段	328	4660	特定專用區	養殖用地	10,850.10	*
2582	嘉義縣	布袋鎮	鯤港段	329	4660	特定專用區	養殖用地	5,209.87	*
2583	嘉義縣	布袋鎮	鯤港段	330	4660	特定專用區	養殖用地	5,851.60	*
2584	嘉義縣	布袋鎮	鯤港段	332	4337	特定專用區	農牧用地	753.86	*
2585	嘉義縣	布袋鎮	鯤港段	333	4337	特定專用區	養殖用地	5,537.43	*
2586	嘉義縣	布袋鎮	鯤港段	334	4334	特定專用區	農牧用地	852.65	*
2587	嘉義縣	布袋鎮	鯤港段	335	4334	特定專用區	養殖用地	10,732.80	*
2588	嘉義縣	布袋鎮	鯤港段	336	4336	特定專用區	農牧用地	3.06	*
2589	嘉義縣	布袋鎮	鯤港段	336	4337	特定專用區	農牧用地	674.43	*
2590	嘉義縣	布袋鎮	鯤港段	337	4336	特定專用區	養殖用地	8,656.31	*
2591	嘉義縣	布袋鎮	鯤港段	338	4289	特定專用區	養殖用地	114.18	*
2592	嘉義縣	布袋鎮	鯤港段	338	4342	特定專用區	養殖用地	11,549.78	*
2593	嘉義縣	布袋鎮	鯤港段	339	4647	特定專用區	養殖用地	0.44	*
2594	嘉義縣	布袋鎮	鯤港段	339	4647	特定專用區	養殖用地	4.57	*
2595	嘉義縣	布袋鎮	鯤港段	339	4648	特定專用區	養殖用地	5,536.91	*
2596	嘉義縣	布袋鎮	鯤港段	340	4647	特定專用區	養殖用地	5,823.62	*

「新增資訊公開嘉義縣布袋鎮養殖漁業經營結合綠能設施專案計畫專區範圍」									
項次	縣市	行政區	段名	地號	魚塭號	土地使用分區	土地使用類別	地號面積(平方公尺)	備註
2597	嘉義縣	布袋鎮	鯤港段	341	4647	特定專用區	養殖用地	4,477.85	*
2598	嘉義縣	布袋鎮	鯤港段	342	4646	特定專用區	養殖用地	13,966.95	*
2599	嘉義縣	布袋鎮	鯤港段	343	4624	特定專用區	農牧用地	3.77	*
2600	嘉義縣	布袋鎮	鯤港段	343	4646	特定專用區	農牧用地	552.30	*
2601	嘉義縣	布袋鎮	鯤港段	344	4626	特定專用區	養殖用地	6,630.73	*
2602	嘉義縣	布袋鎮	鯤港段	345	4626	特定專用區	養殖用地	6,181.36	*
2603	嘉義縣	布袋鎮	鯤港段	346	4626	特定專用區	養殖用地	94.84	*
2604	嘉義縣	布袋鎮	鯤港段	346	4649	特定專用區	養殖用地	6,922.85	*
2605	嘉義縣	布袋鎮	鯤港段	347	4649	特定專用區	養殖用地	0.40	*
2606	嘉義縣	布袋鎮	鯤港段	347	4650	特定專用區	養殖用地	18,829.12	*
2607	嘉義縣	布袋鎮	鯤港段	348	4289	特定專用區	養殖用地	31,234.84	*
2608	嘉義縣	布袋鎮	鯤港段	348	4295	特定專用區	養殖用地	32,036.53	*
2609	嘉義縣	布袋鎮	鯤港段	348	4296	特定專用區	養殖用地	1.41	*
2610	嘉義縣	布袋鎮	鯤港段	349	4626	特定專用區	養殖用地	0.51	*
2611	嘉義縣	布袋鎮	鯤港段	349	4627	特定專用區	養殖用地	29,921.22	*
2612	嘉義縣	布袋鎮	鯤港段	350	4627	特定專用區	養殖用地	1,673.44	*
2613	嘉義縣	布袋鎮	鯤港段	351	4627	特定專用區	養殖用地	3,743.35	*
2614	嘉義縣	布袋鎮	鯤港段	352	4625	特定專用區	養殖用地	9,079.28	*
2615	嘉義縣	布袋鎮	鯤港段	353	4653	特定專用區	養殖用地	4,671.81	*
2616	嘉義縣	布袋鎮	鯤港段	354	4653	特定專用區	養殖用地	4,087.03	*
2617	嘉義縣	布袋鎮	鯤港段	355	4653	特定專用區	養殖用地	16,161.27	*
2618	嘉義縣	布袋鎮	鯤港段	356	4296	特定專用區	農牧用地	299.90	*
2619	嘉義縣	布袋鎮	鯤港段	357	4296	特定專用區	養殖用地	21,159.93	*
2620	嘉義縣	布袋鎮	鯤港段	359	4297	特定專用區	養殖用地	20,654.12	*
2621	嘉義縣	布袋鎮	鯤港段	360	4297	特定專用區	農牧用地	294.50	*
2622	嘉義縣	布袋鎮	鯤港段	361	4613	特定專用區	養殖用地	9,670.01	*
2623	嘉義縣	布袋鎮	鯤港段	362	4613	特定專用區	養殖用地	6,717.32	*
2624	嘉義縣	布袋鎮	鯤港段	363	4613	特定專用區	養殖用地	2.72	*
2625	嘉義縣	布袋鎮	鯤港段	363	4614	特定專用區	養殖用地	8,475.05	*
2626	嘉義縣	布袋鎮	鯤港段	363	4615	特定專用區	養殖用地	9,641.92	*
2627	嘉義縣	布袋鎮	鯤港段	364	4583	特定專用區	養殖用地	12,315.35	*
2628	嘉義縣	布袋鎮	鯤港段	366	4583	特定專用區	農牧用地	1,855.32	*
2629	嘉義縣	布袋鎮	鯤港段	366	4618	特定專用區	農牧用地	1,108.99	*
2630	嘉義縣	布袋鎮	鯤港段	366	4619	特定專用區	農牧用地	694.82	*
2631	嘉義縣	布袋鎮	鯤港段	367	4259	特定專用區	農牧用地	361.10	*
2632	嘉義縣	布袋鎮	鯤港段	367	4297	特定專用區	農牧用地	0.60	*
2633	嘉義縣	布袋鎮	鯤港段	368	4259	特定專用區	養殖用地	20,859.14	*
2634	嘉義縣	布袋鎮	鯤港段	368	4297	特定專用區	養殖用地	76.09	*
2635	嘉義縣	布袋鎮	鯤港段	369	4260	特定專用區	養殖用地	16,041.94	*
2636	嘉義縣	布袋鎮	鯤港段	369	4262	特定專用區	養殖用地	15,917.33	*
2637	嘉義縣	布袋鎮	鯤港段	369	4280	特定專用區	養殖用地	15,739.62	*
2638	嘉義縣	布袋鎮	鯤港段	369	4616	特定專用區	養殖用地	15,516.93	*
2639	嘉義縣	布袋鎮	鯤港段	370	4618	特定專用區	養殖用地	19,111.14	*
2640	嘉義縣	布袋鎮	鯤港段	370	4619	特定專用區	養殖用地	12,804.40	*
2641	嘉義縣	布袋鎮	鯤港段	371	4619	特定專用區	農牧用地	176.38	*
2642	嘉義縣	布袋鎮	鯤港段	371	4620	特定專用區	農牧用地	556.61	*
2643	嘉義縣	布袋鎮	鯤港段	371	4621	特定專用區	農牧用地	73.79	*
2644	嘉義縣	布袋鎮	鯤港段	371	4622	特定專用區	農牧用地	27.20	*
2645	嘉義縣	布袋鎮	鯤港段	373	4620	特定專用區	養殖用地	23,265.31	*
2646	嘉義縣	布袋鎮	鯤港段	374	4620	特定專用區	養殖用地	402.25	*
2647	嘉義縣	布袋鎮	鯤港段	374	4621	特定專用區	養殖用地	14,437.27	*
2648	嘉義縣	布袋鎮	鯤港段	374	4622	特定專用區	養殖用地	10,116.20	*
2649	嘉義縣	布袋鎮	鯤港段	450	4584	特定專用區	養殖用地	11,804.00	*
2650	嘉義縣	布袋鎮	鯤港段	450	4584	特定專用區	養殖用地	0.25	*
2651	嘉義縣	布袋鎮	鯤港段	450	4631	特定專用區	養殖用地	19,120.68	*
2652	嘉義縣	布袋鎮	鯤港段	450	4632	特定專用區	養殖用地	18,066.52	*
2653	嘉義縣	布袋鎮	鯤港段	450	4633	特定專用區	養殖用地	9,358.11	*
2654	嘉義縣	布袋鎮	鯤港段	450	4634	特定專用區	養殖用地	17,812.41	*
2655	嘉義縣	布袋鎮	鯤港段	450	4641	特定專用區	養殖用地	5,196.76	*

「新增資訊公開嘉義縣布袋鎮養殖漁業經營結合綠能設施專案計畫專區範圍」									
項次	縣市	行政區	段名	地號	魚塭號	土地使用分區	土地使用類別	地號面積(平方公尺)	備註
2656	嘉義縣	布袋鎮	鯤港段	450	4642	特定專用區	養殖用地	11,254.36	*
2657	嘉義縣	布袋鎮	鯤港段	450	4669	特定專用區	養殖用地	9,897.06	*
2658	嘉義縣	布袋鎮	鯤港段	450	4670	特定專用區	養殖用地	8,549.85	*
2659	嘉義縣	布袋鎮	鯤港段	450	4671	特定專用區	養殖用地	5,321.42	*
2660	嘉義縣	布袋鎮	鯤港段	450	4681	特定專用區	養殖用地	12,601.10	*
2661	嘉義縣	布袋鎮	鯤港段	450	4682	特定專用區	養殖用地	12,848.74	*
2662	嘉義縣	布袋鎮	鯤港段	450	4683	特定專用區	養殖用地	337.51	*
2663	嘉義縣	布袋鎮	鯤港段	450	4684	特定專用區	養殖用地	12,255.74	*
2664	嘉義縣	布袋鎮	鯤港段	450	4686	特定專用區	養殖用地	16,088.74	*
2665	嘉義縣	布袋鎮	鯤港段	450	4633-1	特定專用區	養殖用地	9,577.13	*
2666	嘉義縣	布袋鎮	鯤港段	525	4678	特定專用區	養殖用地	310.81	*
2667	嘉義縣	布袋鎮	鯤港段	525	4680	特定專用區	養殖用地	525.36	*
2668	嘉義縣	布袋鎮	鯤港段	525	4680	特定專用區	養殖用地	10.71	*
2669	嘉義縣	布袋鎮	鯤港段	525	4683	特定專用區	養殖用地	125.56	*
2670	嘉義縣	布袋鎮	鯤港段	526	4678	特定專用區	養殖用地	12,103.21	*
2671	嘉義縣	布袋鎮	鯤港段	526	4680	特定專用區	養殖用地	21,591.65	*
2672	嘉義縣	布袋鎮	鯤港段	526	4681	特定專用區	養殖用地	58.83	*
2673	嘉義縣	布袋鎮	鯤港段	526	4683	特定專用區	養殖用地	9,782.36	*
2674	嘉義縣	布袋鎮	鯤港段	529	4662	特定專用區	養殖用地	24,772.87	*
2675	嘉義縣	布袋鎮	鯤港段	531	4691	特定專用區	農牧用地	347.89	*
2676	嘉義縣	布袋鎮	鯤港段	531	4661-1	特定專用區	農牧用地	251.44	*
2677	嘉義縣	布袋鎮	鯤港段	531	4661-2	特定專用區	農牧用地	467.21	*
2678	嘉義縣	布袋鎮	鯤港段	531	4661-3	特定專用區	農牧用地	340.59	*
2679	嘉義縣	布袋鎮	鯤港段	531	4674-1	特定專用區	農牧用地	305.59	*
2680	嘉義縣	布袋鎮	鯤港段	531	4691-1	特定專用區	農牧用地	383.49	*
2681	嘉義縣	布袋鎮	鯤港段	534	4661	特定專用區	養殖用地	1,871.48	*
2682	嘉義縣	布袋鎮	鯤港段	534	4691	特定專用區	養殖用地	2,001.49	*
2683	嘉義縣	布袋鎮	鯤港段	534	4661-1	特定專用區	養殖用地	1,582.38	*
2684	嘉義縣	布袋鎮	鯤港段	534	4661-2	特定專用區	養殖用地	1,077.41	*
2685	嘉義縣	布袋鎮	鯤港段	534	4661-3	特定專用區	養殖用地	1,354.73	*
2686	嘉義縣	布袋鎮	鯤港段	534	4691-1	特定專用區	養殖用地	4,202.96	*
2687	嘉義縣	布袋鎮	鯤港段	534	4691-3	特定專用區	養殖用地	1,826.82	*
2688	嘉義縣	布袋鎮	鯤港段	534	4691-4	特定專用區	養殖用地	2,261.51	*
2689	嘉義縣	布袋鎮	鯤港段	537	4667-10	特定專用區	農牧用地	166.99	*
2690	嘉義縣	布袋鎮	鯤港段	539	4690	特定專用區	養殖用地	48.55	*
2691	嘉義縣	布袋鎮	鯤港段	540	4690	特定專用區	農牧用地	620.98	*
2692	嘉義縣	布袋鎮	鯤港段	541	4690	特定專用區	農牧用地	242.40	*
2693	嘉義縣	布袋鎮	鯤港段	543	4690	特定專用區	養殖用地	3,209.34	*
2694	嘉義縣	布袋鎮	鯤港段	544	4690	特定專用區	農牧用地	34.89	*
2695	嘉義縣	布袋鎮	鯤港段	544	4722	特定專用區	農牧用地	0.13	*
2696	嘉義縣	布袋鎮	鯤港段	545	4720	特定專用區	養殖用地	0.04	*
2697	嘉義縣	布袋鎮	鯤港段	545	4722	特定專用區	養殖用地	2,372.36	*
2698	嘉義縣	布袋鎮	鯤港段	546	4789	特定專用區	養殖用地	2,181.55	*
2699	嘉義縣	布袋鎮	鯤港段	547	4720	特定專用區	養殖用地	6,891.08	*
2700	嘉義縣	布袋鎮	鯤港段	547	4789	特定專用區	養殖用地	59.06	*
2701	嘉義縣	布袋鎮	鯤港段	548	4719	特定專用區	養殖用地	208.95	*
2702	嘉義縣	布袋鎮	鯤港段	549	4719	特定專用區	養殖用地	2,296.90	*
2703	嘉義縣	布袋鎮	鯤港段	550	4766	特定專用區	農牧用地	10.91	*
2704	嘉義縣	布袋鎮	鯤港段	551	4766	特定專用區	農牧用地	1,972.43	*
2705	嘉義縣	布袋鎮	鯤港段	552	4766	特定專用區	養殖用地	4,597.93	*
2706	嘉義縣	布袋鎮	鯤港段	554	4767	特定專用區	農牧用地	3,229.23	*
2707	嘉義縣	布袋鎮	鯤港段	555	4767	特定專用區	養殖用地	2,997.90	*
2708	嘉義縣	布袋鎮	鯤港段	556	4767	特定專用區	農牧用地	1,785.66	*
2709	嘉義縣	布袋鎮	鯤港段	557	4723	特定專用區	養殖用地	1,260.12	*
2710	嘉義縣	布袋鎮	鯤港段	558	4723	特定專用區	農牧用地	957.54	*
2711	嘉義縣	布袋鎮	鯤港段	558	4767	特定專用區	農牧用地	468.92	*
2712	嘉義縣	布袋鎮	鯤港段	559	4768	特定專用區	養殖用地	3,915.03	*
2713	嘉義縣	布袋鎮	鯤港段	560	4767	特定專用區	農牧用地	32.67	*
2714	嘉義縣	布袋鎮	鯤港段	560	4767	特定專用區	農牧用地	22.65	*

「新增資訊公開嘉義縣布袋鎮養殖漁業經營結合綠能設施專案計畫專區範圍」									
項次	縣市	行政區	段名	地號	魚塭號	土地使用分區	土地使用類別	地號面積(平方公尺)	備註
2715	嘉義縣	布袋鎮	鯤港段	560	4768	特定專用區	農牧用地	180.09	*
2716	嘉義縣	布袋鎮	鯤港段	561	4768	特定專用區	農牧用地	144.21	*
2717	嘉義縣	布袋鎮	鯤港段	562	4768	特定專用區	養殖用地	328.71	*
2718	嘉義縣	布袋鎮	鯤港段	563	4667	特定專用區	養殖用地	2,866.12	*
2719	嘉義縣	布袋鎮	鯤港段	563	4667-1	特定專用區	養殖用地	2,073.56	*
2720	嘉義縣	布袋鎮	鯤港段	563	4667-2	特定專用區	養殖用地	11,122.23	*
2721	嘉義縣	布袋鎮	鯤港段	563	4667-3	特定專用區	養殖用地	2,524.65	*
2722	嘉義縣	布袋鎮	鯤港段	563	4667-10	特定專用區	養殖用地	2,703.36	*
2723	嘉義縣	布袋鎮	鯤港段	564	4730	特定專用區	養殖用地	13,176.40	*
2724	嘉義縣	布袋鎮	鯤港段	567	4675	特定專用區	養殖用地	165.66	*
2725	嘉義縣	布袋鎮	鯤港段	567	4676	特定專用區	養殖用地	14,738.66	*
2726	嘉義縣	布袋鎮	鯤港段	567	4677	特定專用區	養殖用地	5.01	*
2727	嘉義縣	布袋鎮	鯤港段	567	4687	特定專用區	養殖用地	1,810.76	*
2728	嘉義縣	布袋鎮	鯤港段	567	4751	特定專用區	養殖用地	1,948.27	*
2729	嘉義縣	布袋鎮	鯤港段	567	4687-1	特定專用區	養殖用地	1,577.09	*
2730	嘉義縣	布袋鎮	鯤港段	567	4687-2	特定專用區	養殖用地	1,413.54	*
2731	嘉義縣	布袋鎮	鯤港段	567	4687-3	特定專用區	養殖用地	1,613.18	*
2732	嘉義縣	布袋鎮	鯤港段	567	4687-4	特定專用區	養殖用地	2,097.40	*
2733	嘉義縣	布袋鎮	鯤港段	567	4687-5	特定專用區	養殖用地	1,866.91	*
2734	嘉義縣	布袋鎮	鯤港段	567	4750-1	特定專用區	養殖用地	603.34	*
2735	嘉義縣	布袋鎮	鯤港段	568	4676	特定專用區	農牧用地	276.73	*
2736	嘉義縣	布袋鎮	鯤港段	569	4675	特定專用區	養殖用地	132.18	*
2737	嘉義縣	布袋鎮	鯤港段	569	4677	特定專用區	養殖用地	18,007.54	*
2738	嘉義縣	布袋鎮	鯤港段	569	4676-1	特定專用區	養殖用地	476.27	*
2739	嘉義縣	布袋鎮	鯤港段	589	4676	特定專用區	養殖用地	90.70	*
2740	嘉義縣	布袋鎮	鯤港段	589	4745	特定專用區	養殖用地	68.56	*
2741	嘉義縣	布袋鎮	鯤港段	589	4751	特定專用區	養殖用地	0.00	*
2742	嘉義縣	布袋鎮	鯤港段	589	4676-1	特定專用區	養殖用地	8.35	*
2743	嘉義縣	布袋鎮	鯤港段	590	4750	特定專用區	養殖用地	3,282.39	*
2744	嘉義縣	布袋鎮	鯤港段	590	4751	特定專用區	養殖用地	11,413.70	*
2745	嘉義縣	布袋鎮	鯤港段	590	4750-1	特定專用區	養殖用地	239.39	*
2746	嘉義縣	布袋鎮	鯤港段	591	4750	特定專用區	農牧用地	64.80	*
2747	嘉義縣	布袋鎮	鯤港段	591	4751	特定專用區	農牧用地	1,851.12	*
2748	嘉義縣	布袋鎮	鯤港段	591	4750-1	特定專用區	農牧用地	763.49	*
2749	嘉義縣	布袋鎮	鯤港段	592	4750	特定專用區	農牧用地	108.65	*
2750	嘉義縣	布袋鎮	鯤港段	592	4750-1	特定專用區	農牧用地	9.25	*
2751	嘉義縣	布袋鎮	鯤港段	594	4729	特定專用區	養殖用地	3,924.81	*
2752	嘉義縣	布袋鎮	鯤港段	595	4754	特定專用區	養殖用地	11,830.86	*
2753	嘉義縣	布袋鎮	鯤港段	607	4725-1	特定專用區	養殖用地	348.56	*
2754	嘉義縣	布袋鎮	鯤港段	610	4725	特定專用區	養殖用地	34.57	*
2755	嘉義縣	布袋鎮	鯤港段	610	4725-1	特定專用區	養殖用地	316.60	*
2756	嘉義縣	布袋鎮	鯤港段	610	4725-2	特定專用區	養殖用地	1,839.82	*
2757	嘉義縣	布袋鎮	鯤港段	611	4717	特定專用區	農牧用地	44.65	*
2758	嘉義縣	布袋鎮	鯤港段	611	4725-2	特定專用區	農牧用地	234.23	*
2759	嘉義縣	布袋鎮	鯤港段	611	4761-4	特定專用區	農牧用地	2.96	*
2760	嘉義縣	布袋鎮	鯤港段	612	4717	特定專用區	農牧用地	2,555.34	*
2761	嘉義縣	布袋鎮	鯤港段	613	4717	特定專用區	養殖用地	27.35	*
2762	嘉義縣	布袋鎮	鯤港段	613	4725	特定專用區	養殖用地	4,249.65	*
2763	嘉義縣	布袋鎮	鯤港段	613	4755	特定專用區	養殖用地	10.17	*
2764	嘉義縣	布袋鎮	鯤港段	613	4725-1	特定專用區	養殖用地	358.66	*
2765	嘉義縣	布袋鎮	鯤港段	613	4755-1	特定專用區	養殖用地	74.33	*
2766	嘉義縣	布袋鎮	鯤港段	613	4755-2	特定專用區	養殖用地	24.76	*
2767	嘉義縣	布袋鎮	鯤港段	614	4725	特定專用區	養殖用地	21.84	*
2768	嘉義縣	布袋鎮	鯤港段	614	4755	特定專用區	養殖用地	1,904.14	*
2769	嘉義縣	布袋鎮	鯤港段	614	4755-1	特定專用區	養殖用地	1,376.26	*
2770	嘉義縣	布袋鎮	鯤港段	616	4728	特定專用區	養殖用地	14.11	*
2771	嘉義縣	布袋鎮	鯤港段	616	4735	特定專用區	養殖用地	1,378.41	*
2772	嘉義縣	布袋鎮	鯤港段	617	4728	特定專用區	農牧用地	373.58	*
2773	嘉義縣	布袋鎮	鯤港段	618	4728	特定專用區	養殖用地	1,343.93	*

「新增資訊公開嘉義縣布袋鎮養殖漁業經營結合綠能設施專案計畫專區範圍」									
項次	縣市	行政區	段名	地號	魚塭號	土地使用分區	土地使用類別	地號面積(平方公尺)	備註
2774	嘉義縣	布袋鎮	鯤港段	619	4728	特定專用區	農牧用地	1,218.69	*
2775	嘉義縣	布袋鎮	鯤港段	620	4728	特定專用區	農牧用地	1,550.17	*
2776	嘉義縣	布袋鎮	鯤港段	620	4763	特定專用區	農牧用地	2.36	*
2777	嘉義縣	布袋鎮	鯤港段	621	4728	特定專用區	養殖用地	3,911.54	*
2778	嘉義縣	布袋鎮	鯤港段	621	4763	特定專用區	養殖用地	2.46	*
2779	嘉義縣	布袋鎮	鯤港段	622	4728	特定專用區	農牧用地	345.50	*
2780	嘉義縣	布袋鎮	鯤港段	623	4728	特定專用區	農牧用地	1,137.37	*
2781	嘉義縣	布袋鎮	鯤港段	623	4735	特定專用區	農牧用地	167.37	*
2782	嘉義縣	布袋鎮	鯤港段	624	4728	特定專用區	養殖用地	1,656.96	*
2783	嘉義縣	布袋鎮	鯤港段	626	4727	特定專用區	養殖用地	1,622.45	*
2784	嘉義縣	布袋鎮	鯤港段	627	4727	特定專用區	農牧用地	32.67	*
2785	嘉義縣	布袋鎮	鯤港段	627	4763	特定專用區	農牧用地	589.51	*
2786	嘉義縣	布袋鎮	鯤港段	628	4727	特定專用區	養殖用地	3,412.20	*
2787	嘉義縣	布袋鎮	鯤港段	628	4763	特定專用區	養殖用地	0.23	*
2788	嘉義縣	布袋鎮	鯤港段	629	4727	特定專用區	農牧用地	4.32	*
2789	嘉義縣	布袋鎮	鯤港段	630	4763	特定專用區	養殖用地	2,381.37	*
2790	嘉義縣	布袋鎮	鯤港段	631	4763	特定專用區	農牧用地	1,449.58	*
2791	嘉義縣	布袋鎮	鯤港段	632	4760	特定專用區	農牧用地	731.85	*
2792	嘉義縣	布袋鎮	鯤港段	632	4760-1	特定專用區	農牧用地	327.37	*
2793	嘉義縣	布袋鎮	鯤港段	633	4713	特定專用區	養殖用地	2.92	*
2794	嘉義縣	布袋鎮	鯤港段	633	4760	特定專用區	養殖用地	1,818.51	*
2795	嘉義縣	布袋鎮	鯤港段	633	4763	特定專用區	養殖用地	8.55	*
2796	嘉義縣	布袋鎮	鯤港段	633	4713-1	特定專用區	養殖用地	16.01	*
2797	嘉義縣	布袋鎮	鯤港段	633	4760-1	特定專用區	養殖用地	1,517.84	*
2798	嘉義縣	布袋鎮	鯤港段	633	4760-2	特定專用區	養殖用地	1,710.31	*
2799	嘉義縣	布袋鎮	鯤港段	634	4713	特定專用區	養殖用地	2,626.69	*
2800	嘉義縣	布袋鎮	鯤港段	634	4713-1	特定專用區	養殖用地	1,036.10	*
2801	嘉義縣	布袋鎮	鯤港段	634	4713-2	特定專用區	養殖用地	506.04	*
2802	嘉義縣	布袋鎮	鯤港段	635	4713	特定專用區	養殖用地	681.12	*
2803	嘉義縣	布袋鎮	鯤港段	635	4713-2	特定專用區	養殖用地	455.04	*
2804	嘉義縣	布袋鎮	鯤港段	635	4713-3	特定專用區	養殖用地	1,096.22	*
2805	嘉義縣	布袋鎮	鯤港段	635	4713-4	特定專用區	養殖用地	1,171.99	*
2806	嘉義縣	布袋鎮	鯤港段	635	4713-5	特定專用區	養殖用地	675.20	*
2807	嘉義縣	布袋鎮	鯤港段	635	4718-1	特定專用區	養殖用地	28.01	*
2808	嘉義縣	布袋鎮	鯤港段	636	4718	特定專用區	農牧用地	1,360.61	*
2809	嘉義縣	布袋鎮	鯤港段	636	4718-1	特定專用區	農牧用地	2,403.49	*
2810	嘉義縣	布袋鎮	鯤港段	636	4718-2	特定專用區	農牧用地	1,396.68	*
2811	嘉義縣	布袋鎮	鯤港段	637	4718-1	特定專用區	農牧用地	17.78	*
2812	嘉義縣	布袋鎮	鯤港段	637	4718-2	特定專用區	農牧用地	12.04	*
2813	嘉義縣	布袋鎮	鯤港段	638	4764	特定專用區	養殖用地	4,867.45	*
2814	嘉義縣	布袋鎮	鯤港段	639	4717	特定專用區	農牧用地	2,249.76	*
2815	嘉義縣	布袋鎮	鯤港段	639	4764	特定專用區	農牧用地	0.01	*
2816	嘉義縣	布袋鎮	鯤港段	640	4717	特定專用區	養殖用地	4.19	*
2817	嘉義縣	布袋鎮	鯤港段	640	4761	特定專用區	養殖用地	1,661.74	*
2818	嘉義縣	布袋鎮	鯤港段	640	4761-2	特定專用區	養殖用地	83.85	*
2819	嘉義縣	布袋鎮	鯤港段	640	4761-3	特定專用區	養殖用地	12.01	*
2820	嘉義縣	布袋鎮	鯤港段	640	4761-4	特定專用區	養殖用地	549.39	*
2821	嘉義縣	布袋鎮	鯤港段	641	4764	特定專用區	養殖用地	5.89	*
2822	嘉義縣	布袋鎮	鯤港段	641	4761-2	特定專用區	養殖用地	1,350.38	*
2823	嘉義縣	布袋鎮	鯤港段	641	4761-3	特定專用區	養殖用地	747.81	*
2824	嘉義縣	布袋鎮	鯤港段	642	4764	特定專用區	農牧用地	17.69	*
2825	嘉義縣	布袋鎮	鯤港段	643	4716	特定專用區	養殖用地	59.34	*
2826	嘉義縣	布袋鎮	鯤港段	643	4769	特定專用區	養殖用地	33.99	*
2827	嘉義縣	布袋鎮	鯤港段	643	4761-3	特定專用區	養殖用地	639.30	*
2828	嘉義縣	布袋鎮	鯤港段	643	4761-4	特定專用區	養殖用地	195.18	*
2829	嘉義縣	布袋鎮	鯤港段	643	4761-5	特定專用區	養殖用地	1,799.11	*
2830	嘉義縣	布袋鎮	鯤港段	644	4761-4	特定專用區	養殖用地	852.21	*
2831	嘉義縣	布袋鎮	鯤港段	652	4716	特定專用區	養殖用地	2,692.19	*
2832	嘉義縣	布袋鎮	鯤港段	653	4716	特定專用區	養殖用地	1,798.40	*

「新增資訊公開嘉義縣布袋鎮養殖漁業經營結合綠能設施專案計畫專區範圍」									
項次	縣市	行政區	段名	地號	魚塭號	土地使用分區	土地使用類別	地號面積(平方公尺)	備註
2833	嘉義縣	布袋鎮	鯤港段	654	4716	特定專用區	農牧用地	66.82	*
2834	嘉義縣	布袋鎮	鯤港段	655	4714	特定專用區	農牧用地	1.14	*
2835	嘉義縣	布袋鎮	鯤港段	657	4714	特定專用區	農牧用地	6,643.00	*
2836	嘉義縣	布袋鎮	鯤港段	659	4714	特定專用區	農牧用地	186.77	*
2837	嘉義縣	布袋鎮	鯤港段	664	4772	特定專用區	農牧用地	29.74	*
2838	嘉義縣	布袋鎮	鯤港段	666	4781	特定專用區	養殖用地	729.95	*
2839	嘉義縣	布袋鎮	鯤港段	667	4781	特定專用區	養殖用地	3,669.69	*
2840	嘉義縣	布袋鎮	鯤港段	668	4780	特定專用區	養殖用地	3,088.98	*
2841	嘉義縣	布袋鎮	鯤港段	668	4781	特定專用區	養殖用地	1,061.91	*
2842	嘉義縣	布袋鎮	鯤港段	669	4779	特定專用區	養殖用地	1,256.25	*
2843	嘉義縣	布袋鎮	鯤港段	669	4780	特定專用區	養殖用地	3,058.93	*
2844	嘉義縣	布袋鎮	鯤港段	671	4774	特定專用區	養殖用地	37.23	*
2845	嘉義縣	布袋鎮	鯤港段	671	4778	特定專用區	養殖用地	1,045.27	*
2846	嘉義縣	布袋鎮	鯤港段	671	4779	特定專用區	養殖用地	3,712.35	*
2847	嘉義縣	布袋鎮	鯤港段	672	4772	特定專用區	養殖用地	6.49	*
2848	嘉義縣	布袋鎮	鯤港段	672	4778	特定專用區	養殖用地	4,957.64	*
2849	嘉義縣	布袋鎮	鯤港段	672	4779	特定專用區	養殖用地	91.50	*
2850	嘉義縣	布袋鎮	鯤港段	673	4772	特定專用區	養殖用地	21.83	*
2851	嘉義縣	布袋鎮	鯤港段	673	4772	特定專用區	養殖用地	14.92	*
2852	嘉義縣	布袋鎮	鯤港段	673	4773	特定專用區	養殖用地	44.47	*
2853	嘉義縣	布袋鎮	鯤港段	673	4778	特定專用區	養殖用地	1,883.41	*
2854	嘉義縣	布袋鎮	鯤港段	674	4772	特定專用區	養殖用地	2,788.86	*
2855	嘉義縣	布袋鎮	鯤港段	674	4772-1	特定專用區	養殖用地	62.23	*
2856	嘉義縣	布袋鎮	鯤港段	675	4772	特定專用區	養殖用地	5,338.48	*
2857	嘉義縣	布袋鎮	鯤港段	675	4773	特定專用區	養殖用地	14.80	*
2858	嘉義縣	布袋鎮	鯤港段	675	4772-1	特定專用區	養殖用地	128.40	*
2859	嘉義縣	布袋鎮	鯤港段	675	4773-1	特定專用區	養殖用地	46.08	*
2860	嘉義縣	布袋鎮	鯤港段	677	4771	特定專用區	農牧用地	1,131.20	*
2861	嘉義縣	布袋鎮	鯤港段	678	4771	特定專用區	養殖用地	2,874.85	*
2862	嘉義縣	布袋鎮	鯤港段	679	4771	特定專用區	養殖用地	2,498.38	*
2863	嘉義縣	布袋鎮	鯤港段	679	4772-1	特定專用區	養殖用地	4,408.24	*
2864	嘉義縣	布袋鎮	鯤港段	681	4771	特定專用區	農牧用地	1,106.20	*
2865	嘉義縣	布袋鎮	鯤港段	682	4771	特定專用區	養殖用地	3,123.48	*
2866	嘉義縣	布袋鎮	鯤港段	683	4771	特定專用區	農牧用地	1,113.12	*
2867	嘉義縣	布袋鎮	鯤港段	684	4771	特定專用區	農牧用地	1,433.88	*
2868	嘉義縣	布袋鎮	鯤港段	684	4770-1	特定專用區	農牧用地	137.35	*
2869	嘉義縣	布袋鎮	鯤港段	685	4770	特定專用區	養殖用地	2,708.25	*
2870	嘉義縣	布袋鎮	鯤港段	685	4771	特定專用區	養殖用地	27.04	*
2871	嘉義縣	布袋鎮	鯤港段	685	4803	特定專用區	養殖用地	1,902.54	*
2872	嘉義縣	布袋鎮	鯤港段	685	4770-1	特定專用區	養殖用地	2,916.95	*
2873	嘉義縣	布袋鎮	鯤港段	685	4803-1	特定專用區	養殖用地	5,157.97	*
2874	嘉義縣	布袋鎮	鯤港段	685	4803-2	特定專用區	養殖用地	965.97	*
2875	嘉義縣	布袋鎮	鯤港段	685	4803-3	特定專用區	養殖用地	924.56	*
2876	嘉義縣	布袋鎮	鯤港段	685	4803-4	特定專用區	養殖用地	1,751.42	*
2877	嘉義縣	布袋鎮	鯤港段	685	4803-5	特定專用區	養殖用地	1,164.37	*
2878	嘉義縣	布袋鎮	鯤港段	686	4803	特定專用區	農牧用地	130.33	*
2879	嘉義縣	布袋鎮	鯤港段	686	4803-1	特定專用區	農牧用地	23.01	*
2880	嘉義縣	布袋鎮	鯤港段	686	4803-3	特定專用區	農牧用地	51.86	*
2881	嘉義縣	布袋鎮	鯤港段	687	4802	特定專用區	養殖用地	89.19	*
2882	嘉義縣	布袋鎮	鯤港段	688	4801	特定專用區	養殖用地	420.46	*
2883	嘉義縣	布袋鎮	鯤港段	689	4800	特定專用區	養殖用地	865.22	*
2884	嘉義縣	布袋鎮	鯤港段	690	4485	特定專用區	農牧用地	84.51	*
2885	嘉義縣	布袋鎮	鯤港段	691	4523	特定專用區	養殖用地	2,376.15	*
2886	嘉義縣	布袋鎮	鯤港段	693	4484	特定專用區	農牧用地	0.42	*
2887	嘉義縣	布袋鎮	鯤港段	693	4484	特定專用區	農牧用地	1.00	*
2888	嘉義縣	布袋鎮	鯤港段	694	4485	特定專用區	農牧用地	4,256.96	*
2889	嘉義縣	布袋鎮	鯤港段	695	4485	特定專用區	農牧用地	1,493.38	*
2890	嘉義縣	布袋鎮	鯤港段	696	4484	特定專用區	養殖用地	5,704.70	*
2891	嘉義縣	布袋鎮	鯤港段	696	4485	特定專用區	養殖用地	92.20	*

「新增資訊公開嘉義縣布袋鎮養殖漁業經營結合綠能設施專案計畫專區範圍」									
項次	縣市	行政區	段名	地號	魚塭號	土地使用分區	土地使用類別	地號面積(平方公尺)	備註
2892	嘉義縣	布袋鎮	鯤港段	697	4484	特定專用區	農牧用地	504.49	*
2893	嘉義縣	布袋鎮	鯤港段	698	4484	特定專用區	農牧用地	5.95	*
2894	嘉義縣	布袋鎮	鯤港段	699	4482	特定專用區	農牧用地	1,452.84	*
2895	嘉義縣	布袋鎮	鯤港段	700	4482	特定專用區	農牧用地	1,762.33	*
2896	嘉義縣	布袋鎮	鯤港段	700	4483	特定專用區	農牧用地	139.44	*
2897	嘉義縣	布袋鎮	鯤港段	701	4486	特定專用區	養殖用地	4,491.08	*
2898	嘉義縣	布袋鎮	鯤港段	702	4486	特定專用區	養殖用地	7,658.02	*
2899	嘉義縣	布袋鎮	鯤港段	702	4770	特定專用區	養殖用地	117.18	*
2900	嘉義縣	布袋鎮	鯤港段	702	4771	特定專用區	養殖用地	207.45	*
2901	嘉義縣	布袋鎮	鯤港段	704	4773	特定專用區	養殖用地	4,109.40	*
2902	嘉義縣	布袋鎮	鯤港段	704	4778	特定專用區	養殖用地	100.38	*
2903	嘉義縣	布袋鎮	鯤港段	704	4773-1	特定專用區	養殖用地	1,611.85	*
2904	嘉義縣	布袋鎮	鯤港段	705	4773	特定專用區	養殖用地	1,097.20	*
2905	嘉義縣	布袋鎮	鯤港段	705	4773-1	特定專用區	養殖用地	138.16	*
2906	嘉義縣	布袋鎮	鯤港段	706	4462	特定專用區	養殖用地	3,689.87	*
2907	嘉義縣	布袋鎮	鯤港段	706	4773	特定專用區	養殖用地	0.13	*
2908	嘉義縣	布袋鎮	鯤港段	706	4773-1	特定專用區	養殖用地	301.89	*
2909	嘉義縣	布袋鎮	鯤港段	707	4459	特定專用區	養殖用地	194.25	*
2910	嘉義縣	布袋鎮	鯤港段	707	4462	特定專用區	養殖用地	5,126.07	*
2911	嘉義縣	布袋鎮	鯤港段	707	4483	特定專用區	養殖用地	605.44	*
2912	嘉義縣	布袋鎮	鯤港段	709	4459	特定專用區	養殖用地	16.31	*
2913	嘉義縣	布袋鎮	鯤港段	709	4462	特定專用區	養殖用地	969.93	*
2914	嘉義縣	布袋鎮	鯤港段	710	4461	特定專用區	養殖用地	94.72	*
2915	嘉義縣	布袋鎮	鯤港段	710	4462	特定專用區	養殖用地	18.46	*
2916	嘉義縣	布袋鎮	鯤港段	711	4460	特定專用區	農牧用地	3,897.93	*
2917	嘉義縣	布袋鎮	鯤港段	711	4461	特定專用區	農牧用地	1,032.96	*
2918	嘉義縣	布袋鎮	鯤港段	714	4460	特定專用區	養殖用地	1,415.23	*
2919	嘉義縣	布袋鎮	鯤港段	715	4460	特定專用區	養殖用地	2,400.49	*
2920	嘉義縣	布袋鎮	鯤港段	716	4461	特定專用區	養殖用地	2,641.40	*
2921	嘉義縣	布袋鎮	鯤港段	717	4461	特定專用區	養殖用地	314.18	*
2922	嘉義縣	布袋鎮	鯤港段	717	4462	特定專用區	養殖用地	265.50	*
2923	嘉義縣	布袋鎮	鯤港段	718	4773	特定專用區	養殖用地	14.46	*
2924	嘉義縣	布袋鎮	鯤港段	718	4773	特定專用區	養殖用地	13.71	*
2925	嘉義縣	布袋鎮	鯤港段	718	4774	特定專用區	養殖用地	16.30	*
2926	嘉義縣	布袋鎮	鯤港段	718	4774	特定專用區	養殖用地	8.44	*
2927	嘉義縣	布袋鎮	鯤港段	718	4779	特定專用區	養殖用地	1.01	*
2928	嘉義縣	布袋鎮	鯤港段	719	4774	特定專用區	農牧用地	2,145.72	*
2929	嘉義縣	布袋鎮	鯤港段	720	4782	特定專用區	養殖用地	7.28	*
2930	嘉義縣	布袋鎮	鯤港段	720	4781-2	特定專用區	養殖用地	981.86	*
2931	嘉義縣	布袋鎮	鯤港段	722	4782	特定專用區	養殖用地	71.04	*
2932	嘉義縣	布袋鎮	鯤港段	722	4781-2	特定專用區	養殖用地	938.70	*
2933	嘉義縣	布袋鎮	鯤港段	724	4775	特定專用區	養殖用地	827.23	*
2934	嘉義縣	布袋鎮	鯤港段	724	4776	特定專用區	養殖用地	1,019.31	*
2935	嘉義縣	布袋鎮	鯤港段	724	4782	特定專用區	養殖用地	1,195.02	*
2936	嘉義縣	布袋鎮	鯤港段	724	4783	特定專用區	養殖用地	452.98	*
2937	嘉義縣	布袋鎮	鯤港段	724	4784	特定專用區	養殖用地	297.10	*
2938	嘉義縣	布袋鎮	鯤港段	725	4782	特定專用區	農牧用地	106.60	*
2939	嘉義縣	布袋鎮	鯤港段	725	4782	特定專用區	農牧用地	2.09	*
2940	嘉義縣	布袋鎮	鯤港段	725	4782	特定專用區	農牧用地	22.88	*
2941	嘉義縣	布袋鎮	鯤港段	725	4783	特定專用區	農牧用地	282.06	*
2942	嘉義縣	布袋鎮	鯤港段	725	4784	特定專用區	農牧用地	513.47	*
2943	嘉義縣	布袋鎮	鯤港段	726	4457	特定專用區	養殖用地	4,469.43	*
2944	嘉義縣	布袋鎮	鯤港段	727	4456	特定專用區	養殖用地	301.87	*
2945	嘉義縣	布袋鎮	鯤港段	727	4457	特定專用區	養殖用地	7,594.63	*
2946	嘉義縣	布袋鎮	鯤港段	727	4456-1	特定專用區	養殖用地	2,723.98	*
2947	嘉義縣	布袋鎮	鯤港段	727	4456-2	特定專用區	養殖用地	1,229.09	*
2948	嘉義縣	布袋鎮	鯤港段	727	4456-3	特定專用區	養殖用地	577.65	*
2949	嘉義縣	布袋鎮	鯤港段	729	4457	特定專用區	養殖用地	1,412.04	*
2950	嘉義縣	布袋鎮	鯤港段	730	4457	特定專用區	養殖用地	5,166.66	*

「新增資訊公開嘉義縣布袋鎮養殖漁業經營結合綠能設施專案計畫專區範圍」									
項次	縣市	行政區	段名	地號	魚塭號	土地使用分區	土地使用類別	地號面積(平方公尺)	備註
2951	嘉義縣	布袋鎮	鯤港段	730	4456-5	特定專用區	養殖用地	1.97	*
2952	嘉義縣	布袋鎮	鯤港段	747	4456-2	特定專用區	養殖用地	1,182.95	*
2953	嘉義縣	布袋鎮	鯤港段	747	4456-5	特定專用區	養殖用地	1,615.88	*
2954	嘉義縣	布袋鎮	鯤港段	808	4396	特定專用區	養殖用地	421.95	*
2955	嘉義縣	布袋鎮	鯤港段	808	4396-1	特定專用區	養殖用地	313.50	*
2956	嘉義縣	布袋鎮	鯤港段	808	4396-2	特定專用區	養殖用地	482.17	*
2957	嘉義縣	布袋鎮	鯤港段	809	4396-1	特定專用區	農牧用地	2,641.18	*
2958	嘉義縣	布袋鎮	鯤港段	809	4456-2	特定專用區	農牧用地	0.02	*
2959	嘉義縣	布袋鎮	鯤港段	809	4456-3	特定專用區	農牧用地	865.81	*
2960	嘉義縣	布袋鎮	鯤港段	809	4456-5	特定專用區	農牧用地	459.75	*
2961	嘉義縣	布袋鎮	鯤港段	810	4456-2	特定專用區	養殖用地	168.25	*
2962	嘉義縣	布袋鎮	鯤港段	810	4456-3	特定專用區	養殖用地	672.61	*
2963	嘉義縣	布袋鎮	鯤港段	810	4456-5	特定專用區	養殖用地	9.44	*
2964	嘉義縣	布袋鎮	鯤港段	812	4456	特定專用區	養殖用地	1,974.73	*
2965	嘉義縣	布袋鎮	鯤港段	812	4455-1	特定專用區	養殖用地	3.14	*
2966	嘉義縣	布袋鎮	鯤港段	812	4456-3	特定專用區	養殖用地	730.13	*
2967	嘉義縣	布袋鎮	鯤港段	813	4455	特定專用區	養殖用地	750.78	*
2968	嘉義縣	布袋鎮	鯤港段	813	4456	特定專用區	養殖用地	96.25	*
2969	嘉義縣	布袋鎮	鯤港段	813	4396-1	特定專用區	養殖用地	92.73	*
2970	嘉義縣	布袋鎮	鯤港段	813	4452-1	特定專用區	養殖用地	722.44	*
2971	嘉義縣	布袋鎮	鯤港段	813	4453-1	特定專用區	養殖用地	644.29	*
2972	嘉義縣	布袋鎮	鯤港段	813	4455-1	特定專用區	養殖用地	1,498.99	*
2973	嘉義縣	布袋鎮	鯤港段	814	4453	特定專用區	養殖用地	3.59	*
2974	嘉義縣	布袋鎮	鯤港段	814	4455	特定專用區	養殖用地	821.16	*
2975	嘉義縣	布袋鎮	鯤港段	814	4452-1	特定專用區	養殖用地	1.37	*
2976	嘉義縣	布袋鎮	鯤港段	814	4453-1	特定專用區	養殖用地	1,654.13	*
2977	嘉義縣	布袋鎮	鯤港段	814	4455-1	特定專用區	養殖用地	1,608.65	*
2978	嘉義縣	布袋鎮	鯤港段	815	4396-1	特定專用區	養殖用地	1,335.96	*
2979	嘉義縣	布袋鎮	鯤港段	815	4396-2	特定專用區	養殖用地	2,918.60	*
2980	嘉義縣	布袋鎮	鯤港段	816	4396-1	特定專用區	養殖用地	10.16	*
2981	嘉義縣	布袋鎮	鯤港段	816	4396-2	特定專用區	養殖用地	679.43	*
2982	嘉義縣	布袋鎮	鯤港段	817	4396	特定專用區	養殖用地	605.53	*
2983	嘉義縣	布袋鎮	鯤港段	817	4396-2	特定專用區	養殖用地	253.96	*
2984	嘉義縣	布袋鎮	鯤港段	818	4397	特定專用區	養殖用地	2.14	*
2985	嘉義縣	布袋鎮	鯤港段	819	4396	特定專用區	養殖用地	4,777.93	*
2986	嘉義縣	布袋鎮	鯤港段	819	4397	特定專用區	養殖用地	48.16	*
2987	嘉義縣	布袋鎮	鯤港段	819	4396-2	特定專用區	養殖用地	822.00	*
2988	嘉義縣	布袋鎮	鯤港段	822	4390	特定專用區	養殖用地	51.19	*
2989	嘉義縣	布袋鎮	鯤港段	822	4391	特定專用區	養殖用地	58.21	*
2990	嘉義縣	布袋鎮	鯤港段	822	4452	特定專用區	養殖用地	1,930.09	*
2991	嘉義縣	布袋鎮	鯤港段	822	4456	特定專用區	養殖用地	1,368.63	*
2992	嘉義縣	布袋鎮	鯤港段	822	4452-1	特定專用區	養殖用地	3,108.62	*
2993	嘉義縣	布袋鎮	鯤港段	822	4453-2	特定專用區	養殖用地	2,602.80	*
2994	嘉義縣	布袋鎮	鯤港段	822	4456-1	特定專用區	養殖用地	312.79	*
2995	嘉義縣	布袋鎮	鯤港段	823	4453	特定專用區	養殖用地	2,631.35	*
2996	嘉義縣	布袋鎮	鯤港段	823	4454	特定專用區	養殖用地	896.67	*
2997	嘉義縣	布袋鎮	鯤港段	823	4454-1	特定專用區	養殖用地	1,833.45	*
2998	嘉義縣	布袋鎮	鯤港段	823	4454-3	特定專用區	養殖用地	1,071.96	*
2999	嘉義縣	布袋鎮	鯤港段	824	4393	特定專用區	養殖用地	5,424.79	*
3000	嘉義縣	布袋鎮	鯤港段	824	4453	特定專用區	養殖用地	75.39	*
3001	嘉義縣	布袋鎮	鯤港段	824	4454-3	特定專用區	養殖用地	2.03	*
3002	嘉義縣	布袋鎮	鯤港段	825	4396	特定專用區	養殖用地	575.49	*
3003	嘉義縣	布袋鎮	鯤港段	826	4396	特定專用區	養殖用地	1,332.62	*
3004	嘉義縣	布袋鎮	鯤港段	826	4397	特定專用區	養殖用地	1,408.97	*
3005	嘉義縣	布袋鎮	鯤港段	827	4396	特定專用區	養殖用地	313.13	*
3006	嘉義縣	布袋鎮	鯤港段	828	4395	特定專用區	養殖用地	1,209.06	*
3007	嘉義縣	布袋鎮	鯤港段	828	4396	特定專用區	養殖用地	300.48	*
3008	嘉義縣	布袋鎮	鯤港段	828	4392-1	特定專用區	養殖用地	91.36	*
3009	嘉義縣	布袋鎮	鯤港段	828	4395-1	特定專用區	養殖用地	1,983.31	*

「新增資訊公開嘉義縣布袋鎮養殖漁業經營結合綠能設施專案計畫專區範圍」									
項次	縣市	行政區	段名	地號	魚塭號	土地使用分區	土地使用類別	地號面積(平方公尺)	備註
3010	嘉義縣	布袋鎮	鯤港段	829	4391	特定專用區	農牧用地	26.43	*
3011	嘉義縣	布袋鎮	鯤港段	830	4391	特定專用區	農牧用地	811.45	*
3012	嘉義縣	布袋鎮	鯤港段	831	4391	特定專用區	農牧用地	807.96	*
3013	嘉義縣	布袋鎮	鯤港段	832	4391	特定專用區	農牧用地	1,008.37	*
3014	嘉義縣	布袋鎮	鯤港段	832	4453-2	特定專用區	農牧用地	27.53	*
3015	嘉義縣	布袋鎮	鯤港段	833	4390	特定專用區	養殖用地	9,976.65	*
3016	嘉義縣	布袋鎮	鯤港段	833	4391	特定專用區	養殖用地	5,623.86	*
3017	嘉義縣	布袋鎮	鯤港段	835	4386	特定專用區	農牧用地	214.49	*
3018	嘉義縣	布袋鎮	鯤港段	835	4387	特定專用區	農牧用地	43.43	*
3019	嘉義縣	布袋鎮	鯤港段	835	4387	特定專用區	農牧用地	13.56	*
3020	嘉義縣	布袋鎮	鯤港段	835	4389	特定專用區	農牧用地	6.06	*
3021	嘉義縣	布袋鎮	鯤港段	835	4386-1	特定專用區	農牧用地	168.16	*
3022	嘉義縣	布袋鎮	鯤港段	835	4386-2	特定專用區	農牧用地	144.74	*
3023	嘉義縣	布袋鎮	鯤港段	836	4386	特定專用區	養殖用地	4,628.05	*
3024	嘉義縣	布袋鎮	鯤港段	836	4386-1	特定專用區	養殖用地	2,005.22	*
3025	嘉義縣	布袋鎮	鯤港段	836	4386-2	特定專用區	養殖用地	2,236.01	*
3026	嘉義縣	布袋鎮	鯤港段	837	4389	特定專用區	農牧用地	1,531.20	*
3027	嘉義縣	布袋鎮	鯤港段	838	4389	特定專用區	養殖用地	6,204.92	*
3028	嘉義縣	布袋鎮	鯤港段	839	4439	特定專用區	農牧用地	41.19	*
3029	嘉義縣	布袋鎮	鯤港段	839	4450	特定專用區	農牧用地	1,127.85	*
3030	嘉義縣	布袋鎮	鯤港段	840	4451	特定專用區	養殖用地	2,310.26	*
3031	嘉義縣	布袋鎮	鯤港段	842	4439	特定專用區	農牧用地	133.39	*
3032	嘉義縣	布袋鎮	鯤港段	842	4451	特定專用區	農牧用地	98.30	*
3033	嘉義縣	布袋鎮	鯤港段	843	4389	特定專用區	養殖用地	16.27	*
3034	嘉義縣	布袋鎮	鯤港段	843	4439	特定專用區	養殖用地	12,548.38	*
3035	嘉義縣	布袋鎮	鯤港段	843	4439-1	特定專用區	養殖用地	10.05	*
3036	嘉義縣	布袋鎮	鯤港段	844	4437	特定專用區	農牧用地	180.49	*
3037	嘉義縣	布袋鎮	鯤港段	844	4439	特定專用區	農牧用地	0.12	*
3038	嘉義縣	布袋鎮	鯤港段	844	4439	特定專用區	農牧用地	299.81	*
3039	嘉義縣	布袋鎮	鯤港段	844	4440	特定專用區	農牧用地	31.82	*
3040	嘉義縣	布袋鎮	鯤港段	844	4440	特定專用區	農牧用地	2.19	*
3041	嘉義縣	布袋鎮	鯤港段	844	4439-1	特定專用區	農牧用地	2,130.83	*
3042	嘉義縣	布袋鎮	鯤港段	845	4386	特定專用區	農牧用地	4.11	*
3043	嘉義縣	布袋鎮	鯤港段	845	4437	特定專用區	農牧用地	1,942.66	*
3044	嘉義縣	布袋鎮	鯤港段	846	4386	特定專用區	養殖用地	19.33	*
3045	嘉義縣	布袋鎮	鯤港段	846	4437	特定專用區	養殖用地	5,280.80	*
3046	嘉義縣	布袋鎮	鯤港段	847	4440	特定專用區	養殖用地	5,301.33	*
3047	嘉義縣	布袋鎮	鯤港段	848	4440	特定專用區	養殖用地	1,841.21	*
3048	嘉義縣	布袋鎮	鯤港段	849	4440	特定專用區	養殖用地	1,898.43	*
3049	嘉義縣	布袋鎮	鯤港段	850	4440	特定專用區	養殖用地	5,530.02	*
3050	嘉義縣	布袋鎮	鯤港段	851	4440	特定專用區	農牧用地	1,307.76	*
3051	嘉義縣	布袋鎮	鯤港段	853	4448	特定專用區	養殖用地	2,689.68	*
3052	嘉義縣	布袋鎮	鯤港段	854	4448	特定專用區	養殖用地	3,234.56	*
3053	嘉義縣	布袋鎮	鯤港段	855	4448	特定專用區	農牧用地	189.49	*
3054	嘉義縣	布袋鎮	鯤港段	856	4448	特定專用區	農牧用地	1,099.48	*
3055	嘉義縣	布袋鎮	鯤港段	857	4448	特定專用區	農牧用地	377.17	*
3056	嘉義縣	布袋鎮	鯤港段	858	4449	特定專用區	農牧用地	789.39	*
3057	嘉義縣	布袋鎮	鯤港段	858	4447-5	特定專用區	農牧用地	6.24	*
3058	嘉義縣	布袋鎮	鯤港段	858	4449-1	特定專用區	農牧用地	1,297.26	*
3059	嘉義縣	布袋鎮	鯤港段	858	4449-3	特定專用區	農牧用地	588.07	*
3060	嘉義縣	布袋鎮	鯤港段	860	4447	特定專用區	養殖用地	1.64	*
3061	嘉義縣	布袋鎮	鯤港段	860	4449	特定專用區	養殖用地	687.04	*
3062	嘉義縣	布袋鎮	鯤港段	860	4447-4	特定專用區	養殖用地	147.07	*
3063	嘉義縣	布袋鎮	鯤港段	860	4449-2	特定專用區	養殖用地	2,619.65	*
3064	嘉義縣	布袋鎮	鯤港段	860	4449-3	特定專用區	養殖用地	714.66	*
3065	嘉義縣	布袋鎮	鯤港段	861	4447	特定專用區	農牧用地	615.66	*
3066	嘉義縣	布袋鎮	鯤港段	861	4447-4	特定專用區	農牧用地	612.83	*
3067	嘉義縣	布袋鎮	鯤港段	861	4449-2	特定專用區	農牧用地	17.59	*
3068	嘉義縣	布袋鎮	鯤港段	862	4447-4	特定專用區	農牧用地	116.83	*

「新增資訊公開嘉義縣布袋鎮養殖漁業經營結合綠能設施專案計畫專區範圍」									
項次	縣市	行政區	段名	地號	魚塭號	土地使用分區	土地使用類別	地號面積(平方公尺)	備註
3069	嘉義縣	布袋鎮	鯤港段	862	4447-5	特定專用區	農牧用地	761.36	*
3070	嘉義縣	布袋鎮	鯤港段	862	4449-1	特定專用區	農牧用地	3.46	*
3071	嘉義縣	布袋鎮	鯤港段	863	4447-5	特定專用區	養殖用地	15.17	*
3072	嘉義縣	布袋鎮	鯤港段	863	4447-6	特定專用區	養殖用地	4,008.36	*
3073	嘉義縣	布袋鎮	鯤港段	863	4448-1	特定專用區	養殖用地	3,179.65	*
3074	嘉義縣	布袋鎮	鯤港段	863	4449-1	特定專用區	養殖用地	0.14	*
3075	嘉義縣	布袋鎮	鯤港段	864	4447-6	特定專用區	農牧用地	0.09	*
3076	嘉義縣	布袋鎮	鯤港段	864	4448-1	特定專用區	農牧用地	484.72	*
3077	嘉義縣	布袋鎮	鯤港段	865	4447-1	特定專用區	農牧用地	2.45	*
3078	嘉義縣	布袋鎮	鯤港段	865	4447-6	特定專用區	農牧用地	876.80	*
3079	嘉義縣	布袋鎮	鯤港段	866	4447-1	特定專用區	農牧用地	1.46	*
3080	嘉義縣	布袋鎮	鯤港段	866	4447-1	特定專用區	農牧用地	3.97	*
3081	嘉義縣	布袋鎮	鯤港段	867	4447	特定專用區	養殖用地	923.02	*
3082	嘉義縣	布袋鎮	鯤港段	867	4447-1	特定專用區	養殖用地	2,225.77	*
3083	嘉義縣	布袋鎮	鯤港段	867	4447-4	特定專用區	養殖用地	1,038.87	*
3084	嘉義縣	布袋鎮	鯤港段	867	4447-5	特定專用區	養殖用地	1,385.53	*
3085	嘉義縣	布袋鎮	鯤港段	868	4447-1	特定專用區	農牧用地	2,611.32	*
3086	嘉義縣	布袋鎮	鯤港段	869	4446	特定專用區	農牧用地	547.20	*
3087	嘉義縣	布袋鎮	鯤港段	869	4447-1	特定專用區	農牧用地	4.24	*
3088	嘉義縣	布袋鎮	鯤港段	869	4447-1	特定專用區	農牧用地	26.62	*
3089	嘉義縣	布袋鎮	鯤港段	870	4446	特定專用區	養殖用地	821.72	*
3090	嘉義縣	布袋鎮	鯤港段	870	4447-1	特定專用區	養殖用地	8.66	*
3091	嘉義縣	布袋鎮	鯤港段	871	4446	特定專用區	養殖用地	3,369.53	*
3092	嘉義縣	布袋鎮	鯤港段	872	4446	特定專用區	養殖用地	40.67	*
3093	嘉義縣	布袋鎮	鯤港段	872	4446	特定專用區	養殖用地	4.12	*
3094	嘉義縣	布袋鎮	鯤港段	872	4458	特定專用區	養殖用地	788.12	*
3095	嘉義縣	布袋鎮	鯤港段	873	4446	特定專用區	農牧用地	797.32	*
3096	嘉義縣	布袋鎮	鯤港段	881	4446	特定專用區	農牧用地	985.43	*
3097	嘉義縣	布袋鎮	鯤港段	881	4447-1	特定專用區	農牧用地	35.24	*
3098	嘉義縣	布袋鎮	鯤港段	886	4444	特定專用區	農牧用地	660.16	*
3099	嘉義縣	布袋鎮	鯤港段	888	4444	特定專用區	養殖用地	11,629.47	*
3100	嘉義縣	布袋鎮	鯤港段	888	4445-1	特定專用區	養殖用地	8.36	*
3101	嘉義縣	布袋鎮	鯤港段	890	4445	特定專用區	養殖用地	526.58	*
3102	嘉義縣	布袋鎮	鯤港段	890	4445-1	特定專用區	養殖用地	2,650.64	*
3103	嘉義縣	布袋鎮	鯤港段	890	4445-2	特定專用區	養殖用地	1,090.10	*
3104	嘉義縣	布袋鎮	鯤港段	891	4445	特定專用區	養殖用地	2,794.66	*
3105	嘉義縣	布袋鎮	鯤港段	891	4445-2	特定專用區	養殖用地	5,128.51	*
3106	嘉義縣	布袋鎮	鯤港段	892	4444	特定專用區	養殖用地	483.02	*
3107	嘉義縣	布袋鎮	鯤港段	894	4477	特定專用區	養殖用地	7,111.10	*
3108	嘉義縣	布袋鎮	鯤港段	895	4477	特定專用區	農牧用地	1,161.50	*
3109	嘉義縣	布袋鎮	鯤港段	897	4477	特定專用區	養殖用地	5.89	*
3110	嘉義縣	布袋鎮	鯤港段	900	4477	特定專用區	養殖用地	10.67	*
3111	嘉義縣	布袋鎮	鯤港段	901	4477	特定專用區	養殖用地	1,763.55	*
3112	嘉義縣	布袋鎮	鯤港段	902	4477	特定專用區	養殖用地	2,100.43	*
3113	嘉義縣	布袋鎮	鯤港段	903	4477	特定專用區	農牧用地	1,351.67	*
3114	嘉義縣	布袋鎮	鯤港段	904	4476	特定專用區	養殖用地	2,833.37	*
3115	嘉義縣	布袋鎮	鯤港段	904	4476-1	特定專用區	養殖用地	670.01	*
3116	嘉義縣	布袋鎮	鯤港段	904	4478-1	特定專用區	養殖用地	48.38	*
3117	嘉義縣	布袋鎮	鯤港段	905	4476	特定專用區	養殖用地	5,525.47	*
3118	嘉義縣	布袋鎮	鯤港段	905	4476-1	特定專用區	養殖用地	4,387.54	*
3119	嘉義縣	布袋鎮	鯤港段	905	4478-1	特定專用區	養殖用地	30.44	*
3120	嘉義縣	布袋鎮	鯤港段	906	4476	特定專用區	養殖用地	579.82	*
3121	嘉義縣	布袋鎮	鯤港段	906	4476-1	特定專用區	養殖用地	711.98	*
3122	嘉義縣	布袋鎮	鯤港段	908	4478	特定專用區	養殖用地	6,401.15	*
3123	嘉義縣	布袋鎮	鯤港段	908	4478-1	特定專用區	養殖用地	5,333.53	*
3124	嘉義縣	布袋鎮	鯤港段	909	4478	特定專用區	農牧用地	134.55	*
3125	嘉義縣	布袋鎮	鯤港段	909	4478-1	特定專用區	農牧用地	490.70	*
3126	嘉義縣	布袋鎮	鯤港段	911	4515	特定專用區	養殖用地	4,799.53	*
3127	嘉義縣	布袋鎮	鯤港段	913	4516	特定專用區	農牧用地	200.22	*

「新增資訊公開嘉義縣布袋鎮養殖漁業經營結合綠能設施專案計畫專區範圍」									
項次	縣市	行政區	段名	地號	魚塭號	土地使用分區	土地使用類別	地號面積(平方公尺)	備註
3128	嘉義縣	布袋鎮	鯤港段	914	4516	特定專用區	養殖用地	2,587.91	*
3129	嘉義縣	布袋鎮	鯤港段	919	4459	特定專用區	養殖用地	4,660.49	*
3130	嘉義縣	布袋鎮	鯤港段	924	4480	特定專用區	農牧用地	71.51	*
3131	嘉義縣	布袋鎮	鯤港段	924	4483	特定專用區	農牧用地	42.73	*
3132	嘉義縣	布袋鎮	鯤港段	925	4483	特定專用區	養殖用地	2,212.96	*
3133	嘉義縣	布袋鎮	鯤港段	926	4482	特定專用區	養殖用地	1,507.85	*
3134	嘉義縣	布袋鎮	鯤港段	926	4483	特定專用區	養殖用地	127.54	*
3135	嘉義縣	布袋鎮	鯤港段	927	4482	特定專用區	農牧用地	376.16	*
3136	嘉義縣	布袋鎮	鯤港段	927	4483	特定專用區	農牧用地	40.10	*
3137	嘉義縣	布袋鎮	鯤港段	929	4482	特定專用區	養殖用地	883.17	*
3138	嘉義縣	布袋鎮	鯤港段	933	4481	特定專用區	農牧用地	196.65	*
3139	嘉義縣	布袋鎮	鯤港段	934	4481	特定專用區	農牧用地	493.49	*
3140	嘉義縣	布袋鎮	鯤港段	935	4480	特定專用區	農牧用地	390.34	*
3141	嘉義縣	布袋鎮	鯤港段	935	4481	特定專用區	農牧用地	43.51	*
3142	嘉義縣	布袋鎮	鯤港段	935	4481	特定專用區	農牧用地	1,251.80	*
3143	嘉義縣	布袋鎮	鯤港段	935	4481-1	特定專用區	農牧用地	95.00	*
3144	嘉義縣	布袋鎮	鯤港段	936	4480	特定專用區	養殖用地	2,704.72	*
3145	嘉義縣	布袋鎮	鯤港段	936	4481-1	特定專用區	養殖用地	9.66	*
3146	嘉義縣	布袋鎮	鯤港段	937	4480	特定專用區	農牧用地	1,035.41	*
3147	嘉義縣	布袋鎮	鯤港段	938	4479	特定專用區	養殖用地	6,088.60	*
3148	嘉義縣	布袋鎮	鯤港段	938	4481	特定專用區	養殖用地	24.63	*
3149	嘉義縣	布袋鎮	鯤港段	939	4479	特定專用區	農牧用地	1.25	*
3150	嘉義縣	布袋鎮	鯤港段	940	4481	特定專用區	養殖用地	2,450.76	*
3151	嘉義縣	布袋鎮	鯤港段	941	4481	特定專用區	農牧用地	98.57	*
3152	嘉義縣	布袋鎮	鯤港段	941	4481-1	特定專用區	農牧用地	216.18	*
3153	嘉義縣	布袋鎮	鯤港段	942	4481	特定專用區	養殖用地	4,719.87	*
3154	嘉義縣	布袋鎮	鯤港段	942	4523	特定專用區	養殖用地	1,077.90	*
3155	嘉義縣	布袋鎮	鯤港段	942	4481-1	特定專用區	養殖用地	1,629.72	*
3156	嘉義縣	布袋鎮	鯤港段	943	4481	特定專用區	養殖用地	1,708.31	*
3157	嘉義縣	布袋鎮	鯤港段	943	4523	特定專用區	養殖用地	0.28	*
3158	嘉義縣	布袋鎮	鯤港段	944	4523	特定專用區	農牧用地	0.32	*
3159	嘉義縣	布袋鎮	鯤港段	945	4517	特定專用區	農牧用地	18.78	*
3160	嘉義縣	布袋鎮	鯤港段	946	4517	特定專用區	養殖用地	4,402.10	*
3161	嘉義縣	布袋鎮	鯤港段	948	4517	特定專用區	養殖用地	3.33	*
3162	嘉義縣	布袋鎮	鯤港段	948	4519	特定專用區	養殖用地	5,655.74	*
3163	嘉義縣	布袋鎮	鯤港段	948	4520	特定專用區	養殖用地	58.03	*
3164	嘉義縣	布袋鎮	鯤港段	949	4518	特定專用區	養殖用地	9,222.96	*
3165	嘉義縣	布袋鎮	鯤港段	949	4519	特定專用區	養殖用地	105.87	*
3166	嘉義縣	布袋鎮	鯤港段	949	4521	特定專用區	養殖用地	126.07	*
3167	嘉義縣	布袋鎮	鯤港段	950	4518	特定專用區	農牧用地	664.81	*
3168	嘉義縣	布袋鎮	鯤港段	950	4519	特定專用區	農牧用地	2.86	*
3169	嘉義縣	布袋鎮	鯤港段	950	4520	特定專用區	農牧用地	15.32	*
3170	嘉義縣	布袋鎮	鯤港段	950	4521	特定專用區	農牧用地	1,159.45	*
3171	嘉義縣	布袋鎮	鯤港段	951	4520	特定專用區	農牧用地	34.86	*
3172	嘉義縣	布袋鎮	鯤港段	951	4521	特定專用區	農牧用地	1,846.74	*
3173	嘉義縣	布袋鎮	鯤港段	952	4517	特定專用區	農牧用地	0.83	*
3174	嘉義縣	布袋鎮	鯤港段	952	4520	特定專用區	農牧用地	2,641.45	*
3175	嘉義縣	布袋鎮	鯤港段	953	4517	特定專用區	養殖用地	11.57	*
3176	嘉義縣	布袋鎮	鯤港段	953	4520	特定專用區	養殖用地	0.99	*
3177	嘉義縣	布袋鎮	鯤港段	953	4522	特定專用區	養殖用地	1,189.93	*
3178	嘉義縣	布袋鎮	鯤港段	954	4522	特定專用區	養殖用地	1,251.36	*
3179	嘉義縣	布袋鎮	鯤港段	955	4522	特定專用區	農牧用地	2,654.40	*
3180	嘉義縣	布袋鎮	鯤港段	956	4522	特定專用區	養殖用地	4,919.06	*
3181	嘉義縣	布袋鎮	鯤港段	956	4523	特定專用區	養殖用地	1,511.34	*
3182	嘉義縣	布袋鎮	鯤港段	959	4523	特定專用區	養殖用地	3,390.17	*
3183	嘉義縣	布袋鎮	鯤港段	961	4521	特定專用區	農牧用地	721.87	*
3184	嘉義縣	布袋鎮	鯤港段	971	4553	特定專用區	農牧用地	46.69	*
3185	嘉義縣	布袋鎮	鯤港段	971	4554	特定專用區	農牧用地	2,793.29	*
3186	嘉義縣	布袋鎮	鯤港段	972	4553	特定專用區	農牧用地	1,937.93	*

「新增資訊公開嘉義縣布袋鎮養殖漁業經營結合綠能設施專案計畫專區範圍」									
項次	縣市	行政區	段名	地號	魚塭號	土地使用分區	土地使用類別	地號面積(平方公尺)	備註
3187	嘉義縣	布袋鎮	鯤港段	972	4554	特定專用區	農牧用地	100.79	*
3188	嘉義縣	布袋鎮	鯤港段	973	4553	特定專用區	養殖用地	1,910.14	*
3189	嘉義縣	布袋鎮	鯤港段	974	4552	特定專用區	農牧用地	2,891.29	*
3190	嘉義縣	布袋鎮	鯤港段	974	4553	特定專用區	農牧用地	83.26	*
3191	嘉義縣	布袋鎮	鯤港段	974	4560	特定專用區	農牧用地	7,904.36	*
3192	嘉義縣	布袋鎮	鯤港段	974	4555-1	特定專用區	農牧用地	42.45	*
3193	嘉義縣	布袋鎮	鯤港段	987	4543	特定專用區	農牧用地	21.82	*
3194	嘉義縣	布袋鎮	鯤港段	992	4543	特定專用區	養殖用地	5,322.50	*
3195	嘉義縣	布袋鎮	鯤港段	992	4543-1	特定專用區	養殖用地	187.45	*
3196	嘉義縣	布袋鎮	鯤港段	999	859	特定專用區	養殖用地	1,265.22	*
3197	嘉義縣	布袋鎮	鯤港段	1001	4792	特定專用區	養殖用地	2,734.86	*
3198	嘉義縣	布袋鎮	鯤港段	1001	4792-2	特定專用區	養殖用地	1,182.02	*
3199	嘉義縣	布袋鎮	鯤港段	1001	4792-3	特定專用區	養殖用地	86.46	*
3200	嘉義縣	布袋鎮	鯤港段	1002	4557	特定專用區	養殖用地	7,200.26	*
3201	嘉義縣	布袋鎮	鯤港段	1002	4792	特定專用區	養殖用地	20.90	*
3202	嘉義縣	布袋鎮	鯤港段	1003	4555	特定專用區	養殖用地	9,281.39	*
3203	嘉義縣	布袋鎮	鯤港段	1003	4555-1	特定專用區	養殖用地	8,047.60	*
3204	嘉義縣	布袋鎮	鯤港段	1007	4555-1	特定專用區	養殖用地	89.65	*
3205	嘉義縣	布袋鎮	鯤港段	1010	4556	特定專用區	養殖用地	306.63	*
3206	嘉義縣	布袋鎮	鯤港段	1011	4556	特定專用區	養殖用地	1,926.51	*
3207	嘉義縣	布袋鎮	鯤港段	1011	4558	特定專用區	養殖用地	5.16	*
3208	嘉義縣	布袋鎮	鯤港段	1013	4556	特定專用區	農牧用地	12.08	*
3209	嘉義縣	布袋鎮	鯤港段	1014	4556	特定專用區	養殖用地	0.46	*
3210	嘉義縣	布袋鎮	鯤港段	1014	4558	特定專用區	養殖用地	917.70	*
3211	嘉義縣	布袋鎮	鯤港段	1014	4559	特定專用區	養殖用地	7,057.58	*
3212	嘉義縣	布袋鎮	鯤港段	1015	4559	特定專用區	養殖用地	3,393.93	*
3213	嘉義縣	布袋鎮	鯤港段	1015	4800	特定專用區	養殖用地	0.00	*
3214	嘉義縣	布袋鎮	鯤港段	1016	4558	特定專用區	養殖用地	55.36	*
3215	嘉義縣	布袋鎮	鯤港段	1017	4556	特定專用區	養殖用地	7,015.29	*
3216	嘉義縣	布袋鎮	鯤港段	1017	4558	特定專用區	養殖用地	7,983.88	*
3217	嘉義縣	布袋鎮	鯤港段	1017	4792	特定專用區	養殖用地	3.38	*
3218	嘉義縣	布袋鎮	鯤港段	1018	4558	特定專用區	養殖用地	17.23	*
3219	嘉義縣	布袋鎮	鯤港段	1018	4559	特定專用區	養殖用地	5,252.88	*
3220	嘉義縣	布袋鎮	鯤港段	1018	4797	特定專用區	養殖用地	2,667.52	*
3221	嘉義縣	布袋鎮	鯤港段	1019	4793	特定專用區	養殖用地	807.32	*
3222	嘉義縣	布袋鎮	鯤港段	1019	4794	特定專用區	養殖用地	3,376.24	*
3223	嘉義縣	布袋鎮	鯤港段	1019	4797	特定專用區	養殖用地	163.11	*
3224	嘉義縣	布袋鎮	鯤港段	1023	853	特定專用區	養殖用地	0.01	*
3225	嘉義縣	布袋鎮	鯤港段	1023	4791	特定專用區	養殖用地	5.82	*
3226	嘉義縣	布袋鎮	鯤港段	1024	4559	特定專用區	養殖用地	167.30	*
3227	嘉義縣	布袋鎮	鯤港段	1024	4795	特定專用區	養殖用地	8,409.01	*
3228	嘉義縣	布袋鎮	鯤港段	1024	4798	特定專用區	養殖用地	7,935.30	*
3229	嘉義縣	布袋鎮	鯤港段	1024	4799	特定專用區	養殖用地	4,207.46	*
3230	嘉義縣	布袋鎮	鯤港段	1024	4800	特定專用區	養殖用地	4,628.82	*
3231	嘉義縣	布袋鎮	鯤港段	1025	4559	特定專用區	養殖用地	20.28	*
3232	嘉義縣	布袋鎮	鯤港段	1025	4800	特定專用區	養殖用地	4,952.85	*
3233	嘉義縣	布袋鎮	鯤港段	1026	4800	特定專用區	養殖用地	14.13	*
3234	嘉義縣	布袋鎮	鯤港段	1026	4801	特定專用區	養殖用地	2,024.16	*
3235	嘉義縣	布袋鎮	鯤港段	1026	4802	特定專用區	養殖用地	2.78	*
3236	嘉義縣	布袋鎮	鯤港段	1027	4801	特定專用區	養殖用地	8,333.02	*
3237	嘉義縣	布袋鎮	鯤港段	1027	4802	特定專用區	養殖用地	0.46	*
3238	嘉義縣	布袋鎮	鯤港段	1027	4802	特定專用區	養殖用地	2.07	*
3239	嘉義縣	布袋鎮	鯤港段	1028	4796	特定專用區	養殖用地	11.86	*
3240	嘉義縣	布袋鎮	鯤港段	1028	4796	特定專用區	養殖用地	9.14	*
3241	嘉義縣	布袋鎮	鯤港段	1028	4802	特定專用區	養殖用地	17,400.68	*
3242	嘉義縣	布袋鎮	鯤港段	1029	4802	特定專用區	養殖用地	1,198.30	*
3243	嘉義縣	布袋鎮	鯤港段	1031	4802	特定專用區	農牧用地	0.18	*
3244	嘉義縣	布袋鎮	鯤港段	1033	4790	特定專用區	農牧用地	11.65	*
3245	嘉義縣	布袋鎮	鯤港段	1034	4714	特定專用區	農牧用地	125.53	*

「新增資訊公開嘉義縣布袋鎮養殖漁業經營結合綠能設施專案計畫專區範圍」									
項次	縣市	行政區	段名	地號	魚塭號	土地使用分區	土地使用類別	地號面積(平方公尺)	備註
3246	嘉義縣	布袋鎮	鯤港段	1035	4714	特定專用區	農牧用地	8.65	*
3247	嘉義縣	布袋鎮	鯤港段	1037	4790	特定專用區	養殖用地	12,238.45	*
3248	嘉義縣	布袋鎮	鯤港段	1037	4802	特定專用區	養殖用地	8.98	*
3249	嘉義縣	布袋鎮	鯤港段	1038	4796	特定專用區	養殖用地	4,101.41	*
3250	嘉義縣	布袋鎮	鯤港段	1040	853	特定專用區	養殖用地	0.59	*
3251	嘉義縣	布袋鎮	鯤港段	1040	4791	特定專用區	養殖用地	9,335.34	*
3252	嘉義縣	布袋鎮	鯤港段	115-1	4303	特定專用區	養殖用地	3.60	*
3253	嘉義縣	布袋鎮	鯤港段	115-1	4304-1	特定專用區	養殖用地	4.89	*
3254	嘉義縣	布袋鎮	鯤港段	115-1	4304-1	特定專用區	養殖用地	0.00	*
3255	嘉義縣	布袋鎮	鯤港段	115-1	4304-1	特定專用區	養殖用地	16.61	*
3256	嘉義縣	布袋鎮	鯤港段	156-1	4323	特定專用區	養殖用地	229.13	*
3257	嘉義縣	布袋鎮	鯤港段	661-1	4724	特定專用區	農牧用地	393.91	*
3258	嘉義縣	布袋鎮	鯤港段	661-1	4803-5	特定專用區	農牧用地	4.51	*
3259	嘉義縣	布袋鎮	鯤港段	821-1	4455	一般農業區	養殖用地	140.62	*
3260	嘉義縣	布袋鎮	鯤港段	821-1	4453-1	一般農業區	養殖用地	264.67	*
3261	嘉義縣	布袋鎮	鯤港段	821-1	4455-1	一般農業區	養殖用地	370.76	*
3262	嘉義縣	布袋鎮	鯤港段	821-2	4453	一般農業區	養殖用地	3.09	*
3263	嘉義縣	布袋鎮	鯤港段	821-2	4453-1	一般農業區	養殖用地	19.00	*
3264	嘉義縣	布袋鎮	鯤港段	821-2	4455-1	一般農業區	養殖用地	1.88	*
3265	嘉義縣	布袋鎮	鯤港段	821-3	4453	一般農業區	養殖用地	580.52	*
3266	嘉義縣	布袋鎮	鯤港段	821-3	4454	一般農業區	養殖用地	656.07	*
3267	嘉義縣	布袋鎮	鯤港段	821-3	4454-1	一般農業區	養殖用地	1,269.58	*
3268	嘉義縣	布袋鎮	鯤港段	821-3	4454-3	一般農業區	養殖用地	605.57	*
3269	嘉義縣	布袋鎮	鯤港段	824-1	4396	特定專用區	養殖用地	640.91	*
3270	嘉義縣	布袋鎮	鯤港段	825-1	4392	特定專用區	養殖用地	121.40	*
3271	嘉義縣	布袋鎮	鯤港段	825-1	4393	特定專用區	養殖用地	2,580.98	*
3272	嘉義縣	布袋鎮	鯤港段	825-1	4392-1	特定專用區	養殖用地	146.80	*
3273	嘉義縣	布袋鎮	鯤港段	825-2	4392	特定專用區	養殖用地	1,500.18	*
3274	嘉義縣	布袋鎮	鯤港段	825-2	4392-1	特定專用區	養殖用地	1,558.87	*
3275	嘉義縣	布袋鎮	鯤港段	827-1	4392	特定專用區	養殖用地	1,217.35	*
3276	嘉義縣	布袋鎮	鯤港段	827-1	4395	特定專用區	養殖用地	31.57	*
3277	嘉義縣	布袋鎮	鯤港段	827-1	4392-1	特定專用區	養殖用地	1,730.16	*
3278	嘉義縣	布袋鎮	鯤港段	827-1	4395-1	特定專用區	養殖用地	9.09	*
3279	嘉義縣	布袋鎮	鯤港段	970-1	4554	特定專用區	農牧用地	2,454.06	*
3280	嘉義縣	布袋鎮	鯤港段	970-2	4554	特定專用區	農牧用地	11.08	*
3281	嘉義縣	布袋鎮	中興段	3		都計農業區	都計農業區	24.99	
3282	嘉義縣	布袋鎮	中興段	49		暫未編定	暫未編定	17.53	
3283	嘉義縣	布袋鎮	中興段	184		都計農業區	都計農業區	122.42	
3284	嘉義縣	布袋鎮	中興段	243		都計農業區	都計農業區	112.27	
3285	嘉義縣	布袋鎮	中興段	306		都計農業區	都計農業區	2.10	
3286	嘉義縣	布袋鎮	中興段	577		特定專用區	養殖用地	78.00	
3287	嘉義縣	布袋鎮	中興段	579		特定專用區	養殖用地	225.00	
3288	嘉義縣	布袋鎮	中興段	799		特定專用區	養殖用地	289.00	
3289	嘉義縣	布袋鎮	中興段	4-2		暫未編定	暫未編定	6.52	
3290	嘉義縣	布袋鎮	中興段	223-2		都計農業區	都計農業區	1.13	
3291	嘉義縣	布袋鎮	中興段	225-3		都計農業區	都計農業區	40.12	
3292	嘉義縣	布袋鎮	中興段	305-2		都計農業區	都計農業區	11.76	
3293	嘉義縣	布袋鎮	中興段	462-1		暫未編定	暫未編定	39.06	
3294	嘉義縣	布袋鎮	中興段	787-2		特定專用區	養殖用地	98.00	
3295	嘉義縣	布袋鎮	中興段	805-1		特定專用區	養殖用地	215.00	
3296	嘉義縣	布袋鎮	布鹽段	2		特定專用區	養殖用地	131.45	
3297	嘉義縣	布袋鎮	布鹽段	11		特定專用區	農牧用地	115.35	
3298	嘉義縣	布袋鎮	布鹽段	36		特定專用區	養殖用地	84.67	
3299	嘉義縣	布袋鎮	布鹽段	124		特定專用區	養殖用地	114.21	
3300	嘉義縣	布袋鎮	布鹽段	125		特定專用區	養殖用地	107.49	
3301	嘉義縣	布袋鎮	布鹽段	135		特定專用區	養殖用地	37.79	
3302	嘉義縣	布袋鎮	布鹽段	136		特定專用區	養殖用地	7.79	
3303	嘉義縣	布袋鎮	布鹽段	245		特定專用區	養殖用地	41.86	
3304	嘉義縣	布袋鎮	布鹽段	278		一般農業區	養殖用地	9.00	*

「新增資訊公開嘉義縣布袋鎮養殖漁業經營結合綠能設施專案計畫專區範圍」									
項次	縣市	行政區	段名	地號	魚塭號	土地使用分區	土地使用類別	地號面積(平方公尺)	備註
3305	嘉義縣	布袋鎮	布鹽段	292		一般農業區	養殖用地	26.95	*
3306	嘉義縣	布袋鎮	布鹽段	295		都計農業區	都計農業區	124.62	*
3307	嘉義縣	布袋鎮	布鹽段	325		都計農業區	都計農業區	78.42	*
3308	嘉義縣	布袋鎮	布鹽段	334		特定專用區	養殖用地	1,213.33	
3309	嘉義縣	布袋鎮	布鹽段	335		特定專用區	養殖用地	352.38	
3310	嘉義縣	布袋鎮	布鹽段	336		特定專用區	養殖用地	14.00	
3311	嘉義縣	布袋鎮	布鹽段	445		特定專用區	養殖用地	35.11	
3312	嘉義縣	布袋鎮	布鹽段	448		特定專用區	養殖用地	339.27	
3313	嘉義縣	布袋鎮	布鹽段	449		特定專用區	養殖用地	4,135.79	
3314	嘉義縣	布袋鎮	布鹽段	64-1		特定專用區	養殖用地	88.74	
3315	嘉義縣	布袋鎮	布鹽段	65-1		特定專用區	養殖用地	125.42	
3316	嘉義縣	布袋鎮	布鹽段	20-6		特定專用區	養殖用地	103.42	
3317	嘉義縣	布袋鎮	布鹽段	128-1		特定專用區	養殖用地	9.67	
3318	嘉義縣	布袋鎮	布鹽段	128-2		特定專用區	農牧用地	0.09	
3319	嘉義縣	布袋鎮	布鹽段	130-1		特定專用區	養殖用地	64.49	
3320	嘉義縣	布袋鎮	布鹽段	383-1		暫未編定	暫未編定	97.24	*
3321	嘉義縣	布袋鎮	布鹽段	415-1		暫未編定	暫未編定	12.17	*
3322	嘉義縣	布袋鎮	布鹽段	447-1		特定專用區	養殖用地	3,380.26	
3323	嘉義縣	布袋鎮	永安段	267		特定專用區	養殖用地	127.45	
3324	嘉義縣	布袋鎮	永安段	441		特定專用區	養殖用地	51.67	
3325	嘉義縣	布袋鎮	永安段	1002		特定專用區	養殖用地	265.46	
3326	嘉義縣	布袋鎮	永安段	1019		特定專用區	養殖用地	114.66	
3327	嘉義縣	布袋鎮	永安段	1002-1		特定專用區	養殖用地	40.63	
3328	嘉義縣	布袋鎮	永安段	1017-2		特定專用區	養殖用地	309.24	
3329	嘉義縣	布袋鎮	永安段	1018-2		特定專用區	養殖用地	24.20	
3330	嘉義縣	布袋鎮	永安段	1018-3		特定專用區	養殖用地	54.20	
3331	嘉義縣	布袋鎮	永安段	1021-2		特定專用區	養殖用地	19.00	
3332	嘉義縣	布袋鎮	永安段	1043-1		暫未編定	暫未編定	7.40	
3333	嘉義縣	布袋鎮	永安段	1043-2		都計農業區	都計農業區	2.35	
3334	嘉義縣	布袋鎮	永安段	225-1		特定專用區	養殖用地	133.19	
3335	嘉義縣	布袋鎮	永安段	225-2		特定專用區	養殖用地	22.25	
3336	嘉義縣	布袋鎮	永安段	836-1		暫未編定	暫未編定	0.37	
3337	嘉義縣	布袋鎮	永安段	859-2		暫未編定	暫未編定	4.81	
3338	嘉義縣	布袋鎮	永安段	875-1		特定專用區	養殖用地	44.04	
3339	嘉義縣	布袋鎮	永安段	881-1		都計農業區	都計農業區	897.17	
3340	嘉義縣	布袋鎮	永安段	881-4		特定專用區	養殖用地	163.94	
3341	嘉義縣	布袋鎮	永安段	881-5		暫未編定	暫未編定	1.00	
3342	嘉義縣	布袋鎮	永安段	882-1		暫未編定	暫未編定	3.82	
3343	嘉義縣	布袋鎮	永安段	882-2		暫未編定	暫未編定	0.40	
3344	嘉義縣	布袋鎮	永安段	888-1		暫未編定	暫未編定	0.20	
3345	嘉義縣	布袋鎮	永安段	930-3		特定專用區	養殖用地	246.23	
3346	嘉義縣	布袋鎮	江山段	852		暫未編定	暫未編定	-	
3347	嘉義縣	布袋鎮	江山段	1006		特定專用區	養殖用地	71.00	
3348	嘉義縣	布袋鎮	江山段	1008		一般農業區	養殖用地	452.65	
3349	嘉義縣	布袋鎮	江山段	1082-1		都計農業區	都計農業區	23.55	
3350	嘉義縣	布袋鎮	江山段	852-1		一般農業區	農牧用地	46.26	
3351	嘉義縣	布袋鎮	江山段	889-6		都計農業區	都計農業區	13.16	
3352	嘉義縣	布袋鎮	見龍段	821		特定專用區	養殖用地	2.22	
3353	嘉義縣	布袋鎮	見龍段	866		特定專用區	養殖用地	3.00	
3354	嘉義縣	布袋鎮	見龍段	904		特定專用區	養殖用地	145.28	
3355	嘉義縣	布袋鎮	見龍段	910		特定專用區	養殖用地	151.00	
3356	嘉義縣	布袋鎮	見龍段	915		特定專用區	養殖用地	156.19	
3357	嘉義縣	布袋鎮	見龍段	958		特定專用區	養殖用地	17.41	
3358	嘉義縣	布袋鎮	見龍段	991		都計農業區	都計農業區	298.91	
3359	嘉義縣	布袋鎮	見龍段	995		暫未編定	暫未編定	131.55	
3360	嘉義縣	布袋鎮	見龍段	997		都計農業區	都計農業區	798.15	
3361	嘉義縣	布袋鎮	見龍段	998		暫未編定	暫未編定	188.13	
3362	嘉義縣	布袋鎮	見龍段	1018		暫未編定	暫未編定	83.15	
3363	嘉義縣	布袋鎮	見龍段	1043		暫未編定	暫未編定	2.02	

「新增資訊公開嘉義縣布袋鎮養殖漁業經營結合綠能設施專案計畫專區範圍」									
項次	縣市	行政區	段名	地號	魚塭號	土地使用分區	土地使用類別	地號面積(平方公尺)	備註
3364	嘉義縣	布袋鎮	見龍段	1058		暫未編定	暫未編定	3,975.62	
3365	嘉義縣	布袋鎮	見龍段	1143		特定專用區	養殖用地	559.41	
3366	嘉義縣	布袋鎮	見龍段	1145		特定專用區	養殖用地	58.47	
3367	嘉義縣	布袋鎮	見龍段	1018-4		暫未編定	暫未編定	46.28	
3368	嘉義縣	布袋鎮	見龍段	469-1		暫未編定	暫未編定	16.85	
3369	嘉義縣	布袋鎮	見龍段	553-1		都計農業區	都計農業區	3.80	
3370	嘉義縣	布袋鎮	見龍段	553-2		都計農業區	都計農業區	40.11	
3371	嘉義縣	布袋鎮	見龍段	997-1		暫未編定	暫未編定	38.37	
3372	嘉義縣	布袋鎮	見龍段	998-1		暫未編定	暫未編定	10.24	
3373	嘉義縣	布袋鎮	見龍段	998-2		暫未編定	暫未編定	57.02	
3374	嘉義縣	布袋鎮	見龍段	998-3		都計農業區	都計農業區	51.33	
3375	嘉義縣	布袋鎮	東岑段	23		特定專用區	養殖用地	75.47	
3376	嘉義縣	布袋鎮	東岑段	78		特定專用區	養殖用地	16.00	
3377	嘉義縣	布袋鎮	東岑段	79		特定專用區	養殖用地	114.34	
3378	嘉義縣	布袋鎮	東岑段	185		一般農業區	養殖用地	20.17	
3379	嘉義縣	布袋鎮	東岑段	299		特定專用區	養殖用地	75.00	
3380	嘉義縣	布袋鎮	東岑段	308		特定專用區	養殖用地	3.00	
3381	嘉義縣	布袋鎮	東岑段	354		特定專用區	養殖用地	276.25	
3382	嘉義縣	布袋鎮	東岑段	632		特定專用區	養殖用地	1.76	
3383	嘉義縣	布袋鎮	東岑段	696		特定專用區	養殖用地	1.23	
3384	嘉義縣	布袋鎮	東岑段	77-1		特定專用區	養殖用地	1,599.00	
3385	嘉義縣	布袋鎮	東岑段	79-1		特定專用區	養殖用地	205.38	
3386	嘉義縣	布袋鎮	東岑段	80-1		特定專用區	養殖用地	210.98	
3387	嘉義縣	布袋鎮	東岑段	81-1		特定專用區	養殖用地	69.81	
3388	嘉義縣	布袋鎮	東岑段	1-6		一般農業區	養殖用地	32.23	
3389	嘉義縣	布袋鎮	東岑段	19-1		特定專用區	養殖用地	19.00	
3390	嘉義縣	布袋鎮	東岑段	20-1		特定專用區	養殖用地	3.00	
3391	嘉義縣	布袋鎮	東岑段	20-5		一般農業區	養殖用地	128.00	
3392	嘉義縣	布袋鎮	東岑段	11-2		特定專用區	養殖用地	311.05	
3393	嘉義縣	布袋鎮	東岑段	11-9		特定專用區	養殖用地	577.06	
3394	嘉義縣	布袋鎮	東岑段	11-10		特定專用區	養殖用地	6.34	
3395	嘉義縣	布袋鎮	東岑段	184-2		一般農業區	養殖用地	100.94	
3396	嘉義縣	布袋鎮	東岑段	375-1		都計農業區	都計農業區	0.74	
3397	嘉義縣	布袋鎮	東岑段	537-3		暫未編定	暫未編定	42.92	
3398	嘉義縣	布袋鎮	東岑段	767-1		特定專用區	養殖用地	115.24	*
3399	嘉義縣	布袋鎮	振寮段	34		一般農業區	農牧用地	6.09	
3400	嘉義縣	布袋鎮	振寮段	147		都計農業區	都計農業區	43.31	
3401	嘉義縣	布袋鎮	振寮段	156		都計農業區	都計農業區	6.39	
3402	嘉義縣	布袋鎮	振寮段	175		暫未編定	暫未編定	0.65	
3403	嘉義縣	布袋鎮	振寮段	178		暫未編定	暫未編定	1.29	
3404	嘉義縣	布袋鎮	振寮段	186		暫未編定	暫未編定	0.82	
3405	嘉義縣	布袋鎮	振寮段	187		都計農業區	都計農業區	330.12	
3406	嘉義縣	布袋鎮	振寮段	189		暫未編定	暫未編定	0.81	
3407	嘉義縣	布袋鎮	振寮段	191		都計農業區	都計農業區	9.54	
3408	嘉義縣	布袋鎮	振寮段	205		都計農業區	都計農業區	260.06	
3409	嘉義縣	布袋鎮	振寮段	206		都計農業區	都計農業區	8.81	
3410	嘉義縣	布袋鎮	振寮段	226		暫未編定	暫未編定	2.12	
3411	嘉義縣	布袋鎮	振寮段	235		暫未編定	暫未編定	19.78	
3412	嘉義縣	布袋鎮	振寮段	247		都計農業區	都計農業區	371.48	
3413	嘉義縣	布袋鎮	振寮段	255		都計農業區	都計農業區	10.95	
3414	嘉義縣	布袋鎮	振寮段	259		都計農業區	都計農業區	53.04	
3415	嘉義縣	布袋鎮	振寮段	267		暫未編定	暫未編定	1.78	
3416	嘉義縣	布袋鎮	振寮段	315		暫未編定	暫未編定	10.44	
3417	嘉義縣	布袋鎮	振寮段	649		都計農業區	都計農業區	6.89	
3418	嘉義縣	布袋鎮	振寮段	664		暫未編定	暫未編定	70.42	
3419	嘉義縣	布袋鎮	振寮段	831		都計農業區	都計農業區	253.20	
3420	嘉義縣	布袋鎮	振寮段	844		都計農業區	都計農業區	409.09	
3421	嘉義縣	布袋鎮	振寮段	845		都計農業區	都計農業區	126.36	
3422	嘉義縣	布袋鎮	振寮段	856		都計農業區	都計農業區	114.04	

「新增資訊公開嘉義縣布袋鎮養殖漁業經營結合綠能設施專案計畫專區範圍」									
項次	縣市	行政區	段名	地號	魚塭號	土地使用分區	土地使用類別	地號面積(平方公尺)	備註
3423	嘉義縣	布袋鎮	振寮段	915		暫未編定	暫未編定	10.59	
3424	嘉義縣	布袋鎮	振寮段	916		暫未編定	暫未編定	13.50	
3425	嘉義縣	布袋鎮	振寮段	1137-5		暫未編定	暫未編定	33.85	
3426	嘉義縣	布袋鎮	振寮段	1137-8		暫未編定	暫未編定	3.13	
3427	嘉義縣	布袋鎮	振寮段	125-1		暫未編定	暫未編定	53.95	
3428	嘉義縣	布袋鎮	振寮段	126-1		暫未編定	暫未編定	20.64	
3429	嘉義縣	布袋鎮	振寮段	132-1		暫未編定	暫未編定	14.45	
3430	嘉義縣	布袋鎮	振寮段	139-1		暫未編定	暫未編定	36.71	
3431	嘉義縣	布袋鎮	振寮段	234-1		暫未編定	暫未編定	7.11	
3432	嘉義縣	布袋鎮	振寮段	664-1		都計農業區	都計農業區	46.69	
3433	嘉義縣	布袋鎮	振寮段	842-1		都計農業區	都計農業區	146.20	
3434	嘉義縣	布袋鎮	振寮段	842-3		都計農業區	都計農業區	5.31	
3435	嘉義縣	布袋鎮	振寮段	843-1		都計農業區	都計農業區	58.42	
3436	嘉義縣	布袋鎮	振寮段	915-1		暫未編定	暫未編定	6.32	
3437	嘉義縣	布袋鎮	振寮段	916-1		暫未編定	暫未編定	13.04	
3438	嘉義縣	布袋鎮	振寮段	920-3		暫未編定	暫未編定	3.00	
3439	嘉義縣	布袋鎮	振寮段	921-2		暫未編定	暫未編定	5.62	
3440	嘉義縣	布袋鎮	振寮段	925-1		暫未編定	暫未編定	0.72	
3441	嘉義縣	布袋鎮	復興段	5		特定專用區	養殖用地	304.28	
3442	嘉義縣	布袋鎮	復興段	24		暫未編定	暫未編定	3.55	*
3443	嘉義縣	布袋鎮	復興段	29		特定專用區	養殖用地	735.61	
3444	嘉義縣	布袋鎮	復興段	36		特定專用區	養殖用地	43.41	
3445	嘉義縣	布袋鎮	復興段	50		暫未編定	暫未編定	12.01	*
3446	嘉義縣	布袋鎮	復興段	59		暫未編定	暫未編定	3.87	*
3447	嘉義縣	布袋鎮	景山段	66		都計農業區	都計農業區	21.48	
3448	嘉義縣	布袋鎮	景山段	64-1		都計農業區	都計農業區	5.69	
3449	嘉義縣	布袋鎮	貴舍段半月小段	6		特定專用區	養殖用地	30.00	
3450	嘉義縣	布袋鎮	貴舍段半月小段	7-2		特定專用區	養殖用地	23.00	
3451	嘉義縣	布袋鎮	新民段	76		特定專用區	養殖用地	71.97	*
3452	嘉義縣	布袋鎮	新民段	92		特定專用區	養殖用地	18.28	*
3453	嘉義縣	布袋鎮	新民段	192		特定專用區	養殖用地	321.50	*
3454	嘉義縣	布袋鎮	新民段	276		特定專用區	養殖用地	116.97	*
3455	嘉義縣	布袋鎮	新民段	1240		特定專用區	養殖用地	358.99	*
3456	嘉義縣	布袋鎮	新民段	1248		特定專用區	養殖用地	9.61	*
3457	嘉義縣	布袋鎮	新民段	1387		特定專用區	養殖用地	157.78	*
3458	嘉義縣	布袋鎮	新民段	76-1		特定專用區	養殖用地	101.17	*
3459	嘉義縣	布袋鎮	新民段	1233-2		特定專用區	養殖用地	168.14	*
3460	嘉義縣	布袋鎮	新民段	1233-3		特定專用區	養殖用地	288.41	*
3461	嘉義縣	布袋鎮	新民段	1363-2		特定專用區	養殖用地	8.10	*
3462	嘉義縣	布袋鎮	新民段	215-1		特定專用區	養殖用地	11.02	*
3463	嘉義縣	布袋鎮	新南段	80		都計農業區	都計農業區	6.68	
3464	嘉義縣	布袋鎮	新南段	101		暫未編定	暫未編定	1.06	
3465	嘉義縣	布袋鎮	新南段	106		暫未編定	暫未編定	198.25	
3466	嘉義縣	布袋鎮	新南段	172		都計農業區	都計農業區	7.02	
3467	嘉義縣	布袋鎮	新南段	303		一般農業區	養殖用地	191.33	
3468	嘉義縣	布袋鎮	新南段	321		特定專用區	養殖用地	29.63	
3469	嘉義縣	布袋鎮	新南段	351		特定專用區	養殖用地	2.15	
3470	嘉義縣	布袋鎮	新南段	353		一般農業區	養殖用地	30.61	
3471	嘉義縣	布袋鎮	新南段	354		一般農業區	養殖用地	76.00	
3472	嘉義縣	布袋鎮	新南段	838		特定專用區	養殖用地	98.49	*
3473	嘉義縣	布袋鎮	新南段	888		特定專用區	養殖用地	16.94	*
3474	嘉義縣	布袋鎮	新南段	996		特定專用區	養殖用地	109.60	*
3475	嘉義縣	布袋鎮	新南段	1198		特定專用區	養殖用地	2.43	*
3476	嘉義縣	布袋鎮	新南段	95-1		暫未編定	暫未編定	58.19	
3477	嘉義縣	布袋鎮	新南段	1063-1		特定專用區	養殖用地	37.70	*
3478	嘉義縣	布袋鎮	新南段	1102-11		特定專用區	養殖用地	3.92	*
3479	嘉義縣	布袋鎮	新南段	1194-2		特定專用區	養殖用地	7.30	
3480	嘉義縣	布袋鎮	新南段	315-1		都計農業區	都計農業區	2.12	
3481	嘉義縣	布袋鎮	新南段	315-2		暫未編定	暫未編定	21.30	

「新增資訊公開嘉義縣布袋鎮養殖漁業經營結合綠能設施專案計畫專區範圍」									
項次	縣市	行政區	段名	地號	魚塭號	土地使用分區	土地使用類別	地號面積(平方公尺)	備註
3482	嘉義縣	布袋鎮	新南段	324-3		特定專用區	養殖用地	149.00	
3483	嘉義縣	布袋鎮	新南段	339-5		暫未編定	暫未編定	106.27	
3484	嘉義縣	布袋鎮	新南段	515-2		暫未編定	暫未編定	0.47	
3485	嘉義縣	布袋鎮	新南段	947-2		特定專用區	養殖用地	7.92	*
3486	嘉義縣	布袋鎮	新厝段	29		暫未編定	暫未編定	30.00	
3487	嘉義縣	布袋鎮	新厝段	50		暫未編定	暫未編定	1.51	
3488	嘉義縣	布袋鎮	新厝段	51		暫未編定	暫未編定	1.55	
3489	嘉義縣	布袋鎮	新厝段	52		暫未編定	暫未編定	845.20	
3490	嘉義縣	布袋鎮	新厝段	54		暫未編定	暫未編定	154.43	
3491	嘉義縣	布袋鎮	新厝段	2-4		暫未編定	暫未編定	29.06	
3492	嘉義縣	布袋鎮	新厝段	7-2		暫未編定	暫未編定	228.89	
3493	嘉義縣	布袋鎮	新厝段	8-1		暫未編定	暫未編定	84.29	
3494	嘉義縣	布袋鎮	嘉塹段	590		都計農業區	都計農業區	33.36	
3495	嘉義縣	布袋鎮	嘉塹段	591		暫未編定	暫未編定	23.72	
3496	嘉義縣	布袋鎮	嘉塹段	690		暫未編定	暫未編定	2.86	
3497	嘉義縣	布袋鎮	嘉塹段	40-1		都計農業區	都計農業區	108.39	
3498	嘉義縣	布袋鎮	嘉塹段	628-2		特定專用區	農牧用地	31.58	
3499	嘉義縣	布袋鎮	龍江段	27		特定專用區	養殖用地	21.52	*
3500	嘉義縣	布袋鎮	龍江段	33		特定專用區	養殖用地	966.88	*
3501	嘉義縣	布袋鎮	龍江段	34		特定專用區	養殖用地	64.15	*
3502	嘉義縣	布袋鎮	龍江段	36		特定專用區	養殖用地	442.72	*
3503	嘉義縣	布袋鎮	龍江段	41		特定專用區	養殖用地	21.63	*
3504	嘉義縣	布袋鎮	龍江段	42		特定專用區	養殖用地	29.74	*
3505	嘉義縣	布袋鎮	龍江段	47		特定專用區	養殖用地	440.97	*
3506	嘉義縣	布袋鎮	龍江段	142		特定專用區	養殖用地	26.67	*
3507	嘉義縣	布袋鎮	龍江段	151		特定專用區	養殖用地	45.02	*
3508	嘉義縣	布袋鎮	龍江段	161		特定專用區	養殖用地	10.45	*
3509	嘉義縣	布袋鎮	龍江段	222		特定專用區	養殖用地	32.50	*
3510	嘉義縣	布袋鎮	龍江段	223		特定專用區	養殖用地	536.68	*
3511	嘉義縣	布袋鎮	龍江段	224		特定專用區	養殖用地	48.38	*
3512	嘉義縣	布袋鎮	龍江段	132-1		特定專用區	養殖用地	80.99	*
3513	嘉義縣	布袋鎮	龍江段	132-2		特定專用區	養殖用地	8.60	*
3514	嘉義縣	布袋鎮	鯤港段	40		特定專用區	農牧用地	1,162.50	*
3515	嘉義縣	布袋鎮	鯤港段	65		特定專用區	農牧用地	641.00	*
3516	嘉義縣	布袋鎮	鯤港段	147		特定專用區	農牧用地	813.31	*
3517	嘉義縣	布袋鎮	鯤港段	149		特定專用區	農牧用地	140.50	*
3518	嘉義縣	布袋鎮	鯤港段	170		特定專用區	養殖用地	428.93	*
3519	嘉義縣	布袋鎮	鯤港段	528		特定專用區	農牧用地	2,973.57	*
3520	嘉義縣	布袋鎮	鯤港段	530		特定專用區	農牧用地	1,799.05	*
3521	嘉義縣	布袋鎮	鯤港段	538		特定專用區	養殖用地	161.76	*
3522	嘉義縣	布袋鎮	鯤港段	656		特定專用區	農牧用地	735.17	*
3523	嘉義縣	布袋鎮	鯤港段	658		特定專用區	農牧用地	166.59	*
3524	嘉義縣	布袋鎮	鯤港段	692		特定專用區	農牧用地	544.42	*
3525	嘉義縣	布袋鎮	鯤港段	721		特定專用區	養殖用地	511.26	*
3526	嘉義縣	布袋鎮	鯤港段	898		特定專用區	農牧用地	80.17	*
3527	嘉義縣	布袋鎮	鯤港段	960		特定專用區	養殖用地	192.88	*
3528	嘉義縣	布袋鎮	鯤港段	988		特定專用區	農牧用地	26.01	*
3530	嘉義縣	布袋鎮	鯤港段	224-1		特定專用區	農牧用地	55.86	*
3531	嘉義縣	布袋鎮	鯤港段	537-1		特定專用區	農牧用地	352.47	*

涉及陸域緩衝區，需依「嘉義縣布袋鎮漁業經營結合綠能之區位範圍海岸利用管理可行性規劃報告」及應辦事項查核表辦理。

「新增資訊公開嘉義縣義竹鄉養殖漁業經營結合綠能設施專案計畫專區範圍」								
項次	縣市	行政區	段名	地號	魚塭號	土地使用分區	土地使用類別	地號面積(平方公尺)
1	嘉義縣	義竹鄉	和順段	1076		特定專用區	養殖用地	1,347.83
2	嘉義縣	義竹鄉	和順段	1110-6		特定專用區	養殖用地	155.21
3	嘉義縣	義竹鄉	北港子新段	260		特定專用區	養殖用地	120.20
4	嘉義縣	義竹鄉	北港子新段	276		特定專用區	養殖用地	368.68
5	嘉義縣	義竹鄉	北港子新段	265		特定專用區	養殖用地	324.90
6	嘉義縣	義竹鄉	北港子新段	749		特定專用區	養殖用地	94.02
7	嘉義縣	義竹鄉	北港子新段	844		特定專用區	養殖用地	84.00
8	嘉義縣	義竹鄉	北港子新段	541		特定專用區	養殖用地	403.09
9	嘉義縣	義竹鄉	北港子新段	303		暫未編定	暫未編定	291.34
10	嘉義縣	義竹鄉	北港子新段	138-1		特定專用區	養殖用地	208.22
11	嘉義縣	義竹鄉	北港子新段	124-1		特定專用區	養殖用地	360.84
12	嘉義縣	義竹鄉	北港子新段	643		暫未編定	暫未編定	152.54
13	嘉義縣	義竹鄉	北港子新段	653		暫未編定	暫未編定	215.19
14	嘉義縣	義竹鄉	北港子新段	348		暫未編定	暫未編定	202.16
15	嘉義縣	義竹鄉	北港子新段	765		暫未編定	暫未編定	1,250.78
16	嘉義縣	義竹鄉	和順段	1327-4		特定專用區	養殖用地	378.15
17	嘉義縣	義竹鄉	和順段	1333-3		特定專用區	養殖用地	123.57
18	嘉義縣	義竹鄉	和順段	576-1		特定專用區	養殖用地	119.96
19	嘉義縣	義竹鄉	和順段	647-2		特定專用區	養殖用地	177.88
20	嘉義縣	義竹鄉	新店新段	1140-1		特定專用區	養殖用地	425.99
21	嘉義縣	義竹鄉	和順段	1024-1		特定專用區	養殖用地	21.80
22	嘉義縣	義竹鄉	過路子段	813-132		特定專用區	養殖用地	100.00
23	嘉義縣	義竹鄉	新店新段	2272		暫未編定	暫未編定	88.30
24	嘉義縣	義竹鄉	北港子新段	214-6		特定專用區	養殖用地	72.18
25	嘉義縣	義竹鄉	新店新段	1137		特定專用區	養殖用地	60.10
26	嘉義縣	義竹鄉	新店新段	1612		特定專用區	養殖用地	7.53
27	嘉義縣	義竹鄉	新店新段	1623		特定專用區	養殖用地	30.63
28	嘉義縣	義竹鄉	新店新段	1506		特定專用區	養殖用地	78.56
29	嘉義縣	義竹鄉	新店新段	1538		特定專用區	養殖用地	794.53
30	嘉義縣	義竹鄉	北港子段北華小段	72-1		特定專用區	農牧用地	19.00
31	嘉義縣	義竹鄉	北港子新段	34		特定專用區	養殖用地	165.32
32	嘉義縣	義竹鄉	北港子新段	18		都計農業區	都計農業區	21.13
33	嘉義縣	義竹鄉	北港子新段	179		特定專用區	農牧用地	0.99
34	嘉義縣	義竹鄉	北港子新段	193		特定專用區	農牧用地	25.42
35	嘉義縣	義竹鄉	北港子新段	189		特定專用區	農牧用地	8.12
36	嘉義縣	義竹鄉	北港子新段	39		都計農業區	都計農業區	0.96
37	嘉義縣	義竹鄉	北港子段北華小段	105-1		都計農業區	都計農業區	10.05
38	嘉義縣	義竹鄉	北港子段北華小段	106-1		特定專用區	農牧用地	19.52
39	嘉義縣	義竹鄉	北港子段北華小段	98-1		特定專用區	養殖用地	139.67
40	嘉義縣	義竹鄉	過路子段	813-129		都計農業區	都計農業區	12.11
41	嘉義縣	義竹鄉	北港子段北華小段	81-2		都計農業區	都計農業區	4.67
42	嘉義縣	義竹鄉	北港子段北華小段	9149-5		都計農業區	都計農業區	12.57
43	嘉義縣	義竹鄉	和順段	1087		特定專用區	養殖用地	161.20
44	嘉義縣	義竹鄉	和順段	1104		特定專用區	養殖用地	54.21
45	嘉義縣	義竹鄉	和順段	1077		特定專用區	養殖用地	84.02
46	嘉義縣	義竹鄉	和順段	1071		特定專用區	養殖用地	1,082.63
47	嘉義縣	義竹鄉	和順段	17		特定專用區	養殖用地	504.10
48	嘉義縣	義竹鄉	和順段	41		特定專用區	養殖用地	83.94
49	嘉義縣	義竹鄉	和順段	27		特定專用區	養殖用地	939.37
50	嘉義縣	義竹鄉	和順段	166		特定專用區	養殖用地	555.41
51	嘉義縣	義竹鄉	和順段	151		特定專用區	養殖用地	34.71
52	嘉義縣	義竹鄉	和順段	1922		特定專用區	養殖用地	26.87
53	嘉義縣	義竹鄉	和順段	2023		特定專用區	養殖用地	165.31
54	嘉義縣	義竹鄉	和順段	2017		特定專用區	養殖用地	119.34
55	嘉義縣	義竹鄉	和順段	2014		特定專用區	養殖用地	251.32
56	嘉義縣	義竹鄉	和順段	1343		特定專用區	養殖用地	3,877.65

「新增資訊公開嘉義縣義竹鄉養殖漁業經營結合綠能設施專案計畫專區範圍」								
項次	縣市	行政區	段名	地號	魚塭號	土地使用分區	土地使用類別	地號面積(平方公尺)
57	嘉義縣	義竹鄉	和順段	1342		特定專用區	農牧用地	1.26
58	嘉義縣	義竹鄉	和順段	1322		特定專用區	養殖用地	22.02
59	嘉義縣	義竹鄉	和順段	1600		特定專用區	養殖用地	29.06
60	嘉義縣	義竹鄉	和順段	1601		特定專用區	養殖用地	59.13
61	嘉義縣	義竹鄉	和順段	1040-15		特定專用區	養殖用地	29.53
62	嘉義縣	義竹鄉	和順段	1040-17		特定專用區	養殖用地	1.26
63	嘉義縣	義竹鄉	和順段	1040-7		特定專用區	養殖用地	7.94
64	嘉義縣	義竹鄉	和順段	1037-1		都計農業區	都計農業區	82.92
65	嘉義縣	義竹鄉	新店新段	592		特定專用區	養殖用地	3.01
66	嘉義縣	義竹鄉	新店新段	598		特定專用區	養殖用地	62.16
67	嘉義縣	義竹鄉	新店新段	336		特定專用區	農牧用地	24.84
68	嘉義縣	義竹鄉	和順段	1040-3		暫未編定	暫未編定	101.77
69	嘉義縣	義竹鄉	和順段	1040-4		都計農業區	都計農業區	208.46
70	嘉義縣	義竹鄉	和順段	1040-5		特定專用區	農牧用地	45.65
71	嘉義縣	義竹鄉	和順段	1040-6		特定專用區	養殖用地	295.45
72	嘉義縣	義竹鄉	和順段	1040-1		特定專用區	養殖用地	159.02
73	嘉義縣	義竹鄉	和順段	1040-2		都計農業區	都計農業區	7.77
74	嘉義縣	義竹鄉	和順段	1031-2		都計農業區	都計農業區	0.81
75	嘉義縣	義竹鄉	新店新段	1240		暫未編定	暫未編定	0.47
76	嘉義縣	義竹鄉	新店新段	1231		特定專用區	養殖用地	35.18
77	嘉義縣	義竹鄉	新店新段	1233		暫未編定	暫未編定	1.53
78	嘉義縣	義竹鄉	新店新段	1225		暫未編定	暫未編定	2.25
79	嘉義縣	義竹鄉	新店新段	1263		都計農業區	都計農業區	47.18
80	嘉義縣	義竹鄉	新店新段	1258		特定專用區	養殖用地	212.31
81	嘉義縣	義竹鄉	新店新段	1260		暫未編定	暫未編定	3.06
82	嘉義縣	義竹鄉	新店新段	1256		特定專用區	養殖用地	4,700.40
83	嘉義縣	義竹鄉	新店新段	1257		特定專用區	養殖用地	9.52
84	嘉義縣	義竹鄉	新店新段	1241		特定專用區	養殖用地	50.61
85	嘉義縣	義竹鄉	新店新段	1272		特定專用區	養殖用地	559.66
86	嘉義縣	義竹鄉	新店新段	1077		特定專用區	養殖用地	1,657.74
87	嘉義縣	義竹鄉	新店新段	1391		特定專用區	農牧用地	701.01
88	嘉義縣	義竹鄉	新店新段	1411		特定專用區	養殖用地	85.63
89	嘉義縣	義竹鄉	新店新段	1350		特定專用區	養殖用地	80.67
90	嘉義縣	義竹鄉	新店新段	1353		都計農業區	都計農業區	187.68
91	嘉義縣	義竹鄉	新店新段	1359		暫未編定	暫未編定	95.61
92	嘉義縣	義竹鄉	新店新段	867		暫未編定	暫未編定	4.68
93	嘉義縣	義竹鄉	新店新段	884		暫未編定	暫未編定	28.80
94	嘉義縣	義竹鄉	新店新段	735		暫未編定	暫未編定	3.05
95	嘉義縣	義竹鄉	新店新段	728		都計農業區	都計農業區	118.33
96	嘉義縣	義竹鄉	新店新段	727		暫未編定	暫未編定	35.00
97	嘉義縣	義竹鄉	新店新段	723		暫未編定	暫未編定	447.58
98	嘉義縣	義竹鄉	新店新段	737		暫未編定	暫未編定	40.31
99	嘉義縣	義竹鄉	新店新段	756		都計農業區	都計農業區	13.43
100	嘉義縣	義竹鄉	新店新段	790		暫未編定	暫未編定	34.41
101	嘉義縣	義竹鄉	新店新段	791		暫未編定	暫未編定	169.37
102	嘉義縣	義竹鄉	新店新段	1047		暫未編定	暫未編定	20.20
103	嘉義縣	義竹鄉	新店新段	1069		暫未編定	暫未編定	15.82
104	嘉義縣	義竹鄉	新店新段	914		暫未編定	暫未編定	6.20
105	嘉義縣	義竹鄉	過路子段	805-15		暫未編定	暫未編定	36.95
106	嘉義縣	義竹鄉	過路子段	812-5		暫未編定	暫未編定	34.59
107	嘉義縣	義竹鄉	過路子段	812-2		暫未編定	暫未編定	8.03
108	嘉義縣	義竹鄉	過路子段	812-16		暫未編定	暫未編定	163.11
109	嘉義縣	義竹鄉	過路子段	812-17		暫未編定	暫未編定	50.65
110	嘉義縣	義竹鄉	過路子段	812-18		暫未編定	暫未編定	153.42
111	嘉義縣	義竹鄉	過路子段	810-17		暫未編定	暫未編定	87.81
112	嘉義縣	義竹鄉	過路子段	802-4		一般農業區	養殖用地	36.00

「新增資訊公開嘉義縣義竹鄉養殖漁業經營結合綠能設施專案計畫專區範圍」								
項次	縣市	行政區	段名	地號	魚塭號	土地使用分區	土地使用類別	地號面積(平方公尺)
113	嘉義縣	義竹鄉	過路子段	806-14		暫未編定	暫未編定	167.19
114	嘉義縣	義竹鄉	過路子段	812-1		暫未編定	暫未編定	1.30
115	嘉義縣	義竹鄉	過路子段	807-19		暫未編定	暫未編定	2.92
116	嘉義縣	義竹鄉	過路子段	807-20		都計農業區	都計農業區	9.87
117	嘉義縣	義竹鄉	新店段	1639-1		都計農業區	都計農業區	5.77

「資訊公開嘉義縣布袋鎮、義竹鄉養殖漁業經營結合綠能設施專案計畫專區範圍」			
縣市	鄉鎮	魚塭數	面積(公頃)
嘉義縣	布袋鎮	3,578	440.65
	義竹鄉	4,886	678.41
	總計	8,464	1,119.06

「資訊公開嘉義縣布袋鎮、義竹鄉養殖漁業經營結合綠能設施專案計畫專區範圍」

項次	縣市	行政區	段名	地號	魚塭號	土地使用分區	土地使用類別	魚塭面積(平方公尺)	備註
1	嘉義縣	布袋鎮	中興段	1	1886	暫未編定	暫未編定	627.42	
2	嘉義縣	布袋鎮	中興段	1	1898	暫未編定	暫未編定	2037.78	
3	嘉義縣	布袋鎮	中興段	1	1899	暫未編定	暫未編定	79	
4	嘉義縣	布袋鎮	中興段	1	1899-1	暫未編定	暫未編定	91.38	
5	嘉義縣	布袋鎮	中興段	2	1898	暫未編定	暫未編定	17.69	
6	嘉義縣	布袋鎮	中興段	5	1896	暫未編定	暫未編定	139.58	
7	嘉義縣	布袋鎮	中興段	6	1896	暫未編定	暫未編定	185.58	
8	嘉義縣	布袋鎮	中興段	6	1898	暫未編定	暫未編定	6.31	
9	嘉義縣	布袋鎮	中興段	7	1896	暫未編定	暫未編定	2417.11	
10	嘉義縣	布袋鎮	中興段	7	1898	暫未編定	暫未編定	27.63	
11	嘉義縣	布袋鎮	中興段	8	1885	暫未編定	暫未編定	684.78	
12	嘉義縣	布袋鎮	中興段	8	1886	暫未編定	暫未編定	442.71	
13	嘉義縣	布袋鎮	中興段	8	1896	暫未編定	暫未編定	32.53	
14	嘉義縣	布袋鎮	中興段	8	1898	暫未編定	暫未編定	1473.73	
15	嘉義縣	布袋鎮	中興段	9	1885	暫未編定	暫未編定	3280.52	
16	嘉義縣	布袋鎮	中興段	9	1896	暫未編定	暫未編定	48.11	
17	嘉義縣	布袋鎮	中興段	10	1884	暫未編定	暫未編定	1088.69	
18	嘉義縣	布袋鎮	中興段	10	1885	暫未編定	暫未編定	50.1	
19	嘉義縣	布袋鎮	中興段	10	1895	暫未編定	暫未編定	1199.8	
20	嘉義縣	布袋鎮	中興段	11	1883	暫未編定	暫未編定	66.09	
21	嘉義縣	布袋鎮	中興段	11	1884	暫未編定	暫未編定	1189.44	
22	嘉義縣	布袋鎮	中興段	11	1894	暫未編定	暫未編定	5.19	
23	嘉義縣	布袋鎮	中興段	11	1895	暫未編定	暫未編定	1614.65	
24	嘉義縣	布袋鎮	中興段	12	1826	暫未編定	暫未編定	3049.83	
25	嘉義縣	布袋鎮	中興段	12	1856	暫未編定	暫未編定	1783.13	
26	嘉義縣	布袋鎮	中興段	12	1859	暫未編定	暫未編定	9.02	
27	嘉義縣	布袋鎮	中興段	12	1881	暫未編定	暫未編定	4309.36	
28	嘉義縣	布袋鎮	中興段	12	1882	暫未編定	暫未編定	445.95	
29	嘉義縣	布袋鎮	中興段	12	1883	暫未編定	暫未編定	2585.38	
30	嘉義縣	布袋鎮	中興段	12	1894	暫未編定	暫未編定	73.78	
31	嘉義縣	布袋鎮	中興段	13	1894	暫未編定	暫未編定	2296.73	
32	嘉義縣	布袋鎮	中興段	14	1893	暫未編定	暫未編定	2873.49	
33	嘉義縣	布袋鎮	中興段	14	1894	暫未編定	暫未編定	8.81	
34	嘉義縣	布袋鎮	中興段	15	1826	暫未編定	暫未編定	12.82	
35	嘉義縣	布袋鎮	中興段	15	1827	暫未編定	暫未編定	4770.24	
36	嘉義縣	布袋鎮	中興段	15	1859	暫未編定	暫未編定	21.64	
37	嘉義縣	布袋鎮	中興段	15	1893	暫未編定	暫未編定	0.7	
38	嘉義縣	布袋鎮	中興段	15	1893	暫未編定	暫未編定	38.57	
39	嘉義縣	布袋鎮	中興段	16	1827	暫未編定	暫未編定	0.39	
40	嘉義縣	布袋鎮	中興段	16	1827	暫未編定	暫未編定	12.48	
41	嘉義縣	布袋鎮	中興段	16	1856	暫未編定	暫未編定	0.37	
42	嘉義縣	布袋鎮	中興段	16	1859	暫未編定	暫未編定	3330.23	
43	嘉義縣	布袋鎮	中興段	16	1859-1	暫未編定	暫未編定	13.41	
44	嘉義縣	布袋鎮	中興段	17	1856	暫未編定	暫未編定	1192.37	
45	嘉義縣	布袋鎮	中興段	17	1859	暫未編定	暫未編定	3.8	
46	嘉義縣	布袋鎮	中興段	18	1856	暫未編定	暫未編定	1.59	
47	嘉義縣	布袋鎮	中興段	18	1859	暫未編定	暫未編定	0.44	
48	嘉義縣	布袋鎮	中興段	18	1859-1	暫未編定	暫未編定	1605.28	
49	嘉義縣	布袋鎮	中興段	19	1859-1	暫未編定	暫未編定	284.46	
50	嘉義縣	布袋鎮	中興段	20	1859-1	暫未編定	暫未編定	69.13	
51	嘉義縣	布袋鎮	中興段	21	1859	暫未編定	暫未編定	33.12	
52	嘉義縣	布袋鎮	中興段	21	1859-1	暫未編定	暫未編定	0.96	
53	嘉義縣	布袋鎮	中興段	22	1859	暫未編定	暫未編定	55.93	
54	嘉義縣	布袋鎮	中興段	22	1859-1	暫未編定	暫未編定	2.48	
55	嘉義縣	布袋鎮	中興段	23	1827	暫未編定	暫未編定	205.36	
56	嘉義縣	布袋鎮	中興段	23	1859	暫未編定	暫未編定	0.09	
57	嘉義縣	布袋鎮	中興段	24	1827	暫未編定	暫未編定	172.95	
58	嘉義縣	布袋鎮	中興段	24	1859	暫未編定	暫未編定	1.09	
59	嘉義縣	布袋鎮	中興段	25	1827	暫未編定	暫未編定	13.45	
60	嘉義縣	布袋鎮	中興段	26	1827	暫未編定	暫未編定	6.08	

61	嘉義縣	布袋鎮	中興段	27	1893	暫未編定	暫未編定	44.49
62	嘉義縣	布袋鎮	中興段	28	1893	暫未編定	暫未編定	0.17
63	嘉義縣	布袋鎮	中興段	42	1858	暫未編定	暫未編定	4.13
64	嘉義縣	布袋鎮	中興段	42	1858	暫未編定	暫未編定	53.96
65	嘉義縣	布袋鎮	中興段	42	1859-1	暫未編定	暫未編定	196.26
66	嘉義縣	布袋鎮	中興段	43	1858	暫未編定	暫未編定	386.86
67	嘉義縣	布袋鎮	中興段	44	1857	暫未編定	暫未編定	88.56
68	嘉義縣	布袋鎮	中興段	44	1858	暫未編定	暫未編定	186.84
69	嘉義縣	布袋鎮	中興段	44	1859-1	暫未編定	暫未編定	484.4
70	嘉義縣	布袋鎮	中興段	45	1856	暫未編定	暫未編定	71.27
71	嘉義縣	布袋鎮	中興段	45	1857	暫未編定	暫未編定	75.11
72	嘉義縣	布袋鎮	中興段	46	1856	暫未編定	暫未編定	1947.64
73	嘉義縣	布袋鎮	中興段	47	1856	暫未編定	暫未編定	149.77
74	嘉義縣	布袋鎮	中興段	47	1857	暫未編定	暫未編定	1411.75
75	嘉義縣	布袋鎮	中興段	48	1857	暫未編定	暫未編定	1087.33
76	嘉義縣	布袋鎮	中興段	50	1857	暫未編定	暫未編定	1417.33
77	嘉義縣	布袋鎮	中興段	50	1858	暫未編定	暫未編定	3339.62
78	嘉義縣	布袋鎮	中興段	51	1858	暫未編定	暫未編定	4.87
79	嘉義縣	布袋鎮	中興段	51	1858	暫未編定	暫未編定	1.54
80	嘉義縣	布袋鎮	中興段	186	1828	暫未編定	暫未編定	1412.89
81	嘉義縣	布袋鎮	中興段	189	1828	暫未編定	暫未編定	0.44
82	嘉義縣	布袋鎮	中興段	190	1828	暫未編定	暫未編定	0.45
83	嘉義縣	布袋鎮	中興段	241	1828	暫未編定	暫未編定	2750.38
84	嘉義縣	布袋鎮	中興段	307	1963	暫未編定	暫未編定	21.37
85	嘉義縣	布袋鎮	中興段	307	1963-1	暫未編定	暫未編定	27.82
86	嘉義縣	布袋鎮	中興段	308	1956	暫未編定	暫未編定	3.55
87	嘉義縣	布袋鎮	中興段	308	1956	暫未編定	暫未編定	1.08
88	嘉義縣	布袋鎮	中興段	309	1956	暫未編定	暫未編定	3758.14
89	嘉義縣	布袋鎮	中興段	310	1956	暫未編定	暫未編定	21.98
90	嘉義縣	布袋鎮	中興段	310	1963	暫未編定	暫未編定	1911.64
91	嘉義縣	布袋鎮	中興段	311	1963	暫未編定	暫未編定	2415.17
92	嘉義縣	布袋鎮	中興段	312	1958	暫未編定	暫未編定	2258.47
93	嘉義縣	布袋鎮	中興段	312	1963	暫未編定	暫未編定	2.3
94	嘉義縣	布袋鎮	中興段	314	1958	暫未編定	暫未編定	61.31
95	嘉義縣	布袋鎮	中興段	314	1963	暫未編定	暫未編定	143.07
96	嘉義縣	布袋鎮	中興段	314	1963-1	暫未編定	暫未編定	1058.25
97	嘉義縣	布袋鎮	中興段	315	1963-1	暫未編定	暫未編定	462.92
98	嘉義縣	布袋鎮	中興段	316	1963-1	暫未編定	暫未編定	1.2
99	嘉義縣	布袋鎮	中興段	396	1956	暫未編定	暫未編定	43.59
100	嘉義縣	布袋鎮	中興段	397	1956	暫未編定	暫未編定	95.57
101	嘉義縣	布袋鎮	中興段	401	1956	暫未編定	暫未編定	4.16
102	嘉義縣	布袋鎮	中興段	486	1925	暫未編定	暫未編定	33.35
103	嘉義縣	布袋鎮	中興段	488	1925	暫未編定	暫未編定	175.98
104	嘉義縣	布袋鎮	中興段	490	1845	暫未編定	暫未編定	871.89
105	嘉義縣	布袋鎮	中興段	518	1844	暫未編定	暫未編定	376.81
106	嘉義縣	布袋鎮	中興段	578	2864	暫未編定	暫未編定	1405.26
107	嘉義縣	布袋鎮	中興段	580	2864	暫未編定	暫未編定	3510.06
108	嘉義縣	布袋鎮	中興段	581	2865	暫未編定	暫未編定	69.49
109	嘉義縣	布袋鎮	中興段	582	2865	暫未編定	暫未編定	2549.98
110	嘉義縣	布袋鎮	中興段	583	2865	暫未編定	暫未編定	39.57
111	嘉義縣	布袋鎮	中興段	583	2865	暫未編定	暫未編定	0.12
112	嘉義縣	布袋鎮	中興段	583	2865	暫未編定	暫未編定	0.37
113	嘉義縣	布袋鎮	中興段	769	2933	暫未編定	暫未編定	253.68
114	嘉義縣	布袋鎮	中興段	776	2933	暫未編定	暫未編定	72.52
115	嘉義縣	布袋鎮	中興段	778	2933	暫未編定	暫未編定	53.94
116	嘉義縣	布袋鎮	中興段	780	2933	暫未編定	暫未編定	27.89
117	嘉義縣	布袋鎮	中興段	781	2933	暫未編定	暫未編定	2792.92
118	嘉義縣	布袋鎮	中興段	782	2933	暫未編定	暫未編定	181.61
119	嘉義縣	布袋鎮	中興段	787	2933	暫未編定	暫未編定	8.4
120	嘉義縣	布袋鎮	中興段	789	2924	暫未編定	暫未編定	273.3
121	嘉義縣	布袋鎮	中興段	789	2925	暫未編定	暫未編定	232.67
122	嘉義縣	布袋鎮	中興段	790	2924	暫未編定	暫未編定	4983.08

123	嘉義縣	布袋鎮	中興段	790	2925	暫未編定	暫未編定	5941.83	
124	嘉義縣	布袋鎮	中興段	791	2924	暫未編定	暫未編定	53.42	
125	嘉義縣	布袋鎮	中興段	791	2925	暫未編定	暫未編定	3.87	
126	嘉義縣	布袋鎮	中興段	792	2928-1	暫未編定	暫未編定	70.1	
127	嘉義縣	布袋鎮	中興段	793	2925	暫未編定	暫未編定	26.24	
128	嘉義縣	布袋鎮	中興段	793	2930	暫未編定	暫未編定	80.1	
129	嘉義縣	布袋鎮	中興段	794	2925	暫未編定	暫未編定	28.33	
130	嘉義縣	布袋鎮	中興段	794	2930	暫未編定	暫未編定	1036.01	
131	嘉義縣	布袋鎮	中興段	796	2930	暫未編定	暫未編定	1006.78	
132	嘉義縣	布袋鎮	中興段	797	2928	暫未編定	暫未編定	7027.5	
133	嘉義縣	布袋鎮	中興段	797	2928-1	暫未編定	暫未編定	5.3	
134	嘉義縣	布袋鎮	中興段	797	2930	暫未編定	暫未編定	5.83	
135	嘉義縣	布袋鎮	中興段	797	2930	暫未編定	暫未編定	24.9	
136	嘉義縣	布袋鎮	中興段	798	2928-1	暫未編定	暫未編定	1216.61	
137	嘉義縣	布袋鎮	中興段	800	2928-1	暫未編定	暫未編定	28.63	
138	嘉義縣	布袋鎮	中興段	804	2927	暫未編定	暫未編定	119.92	
139	嘉義縣	布袋鎮	中興段	805	2927	暫未編定	暫未編定	1160.25	
140	嘉義縣	布袋鎮	中興段	807	2927	暫未編定	暫未編定	3.42	
141	嘉義縣	布袋鎮	中興段	825	2924	暫未編定	暫未編定	15.77	
142	嘉義縣	布袋鎮	中興段	826	2924	暫未編定	暫未編定	2.02	
143	嘉義縣	布袋鎮	中興段	826	2924	暫未編定	暫未編定	91.76	
144	嘉義縣	布袋鎮	中興段	827	2924	暫未編定	暫未編定	26.1	
145	嘉義縣	布袋鎮	中興段	830	2924	暫未編定	暫未編定	9.64	
146	嘉義縣	布袋鎮	中興段	47-1	1857	暫未編定	暫未編定	8.45	
147	嘉義縣	布袋鎮	中興段	47-2	1857	暫未編定	暫未編定	14.41	
148	嘉義縣	布袋鎮	中興段	48-1	1857	暫未編定	暫未編定	65.07	
149	嘉義縣	布袋鎮	中興段	48-2	1857	暫未編定	暫未編定	26.16	
150	嘉義縣	布袋鎮	中興段	49-1	1857	暫未編定	暫未編定	17.15	
151	嘉義縣	布袋鎮	中興段	50-1	1857	暫未編定	暫未編定	91.84	
152	嘉義縣	布袋鎮	中興段	50-1	1858	暫未編定	暫未編定	239.72	
153	嘉義縣	布袋鎮	中興段	50-2	1857	暫未編定	暫未編定	25.34	
154	嘉義縣	布袋鎮	中興段	50-2	1858	暫未編定	暫未編定	22.78	
155	嘉義縣	布袋鎮	中興段	51-1	1858	暫未編定	暫未編定	8.28	
156	嘉義縣	布袋鎮	中興段	53-1	1857	暫未編定	暫未編定	24.22	
157	嘉義縣	布袋鎮	中興段	53-1	1858	暫未編定	暫未編定	21.62	
158	嘉義縣	布袋鎮	中興段	308-1	1956	暫未編定	暫未編定	31.16	
159	嘉義縣	布袋鎮	中興段	308-1	1963	暫未編定	暫未編定	695.06	
160	嘉義縣	布袋鎮	中興段	585-2	2925	暫未編定	暫未編定	0.04	
161	嘉義縣	布袋鎮	中興段	781-5	2933	暫未編定	暫未編定	20.47	
162	嘉義縣	布袋鎮	中興段	795-2	2928	暫未編定	暫未編定	386.14	
163	嘉義縣	布袋鎮	中興段	795-3	2928	暫未編定	暫未編定	12.11	
164	嘉義縣	布袋鎮	中興段	830-1	2924	暫未編定	暫未編定	0.96	
165	嘉義縣	布袋鎮	布鹽段	3	2942	暫未編定	暫未編定	3523.6	
166	嘉義縣	布袋鎮	布鹽段	3	3054	暫未編定	暫未編定	19.02	
167	嘉義縣	布袋鎮	布鹽段	5	3054	暫未編定	暫未編定	430.39	
168	嘉義縣	布袋鎮	布鹽段	6	3054	暫未編定	暫未編定	406.52	
169	嘉義縣	布袋鎮	布鹽段	7	3054	暫未編定	暫未編定	1021.06	
170	嘉義縣	布袋鎮	布鹽段	8	3054	暫未編定	暫未編定	777.29	
171	嘉義縣	布袋鎮	布鹽段	9	3054	暫未編定	暫未編定	1371.47	
172	嘉義縣	布袋鎮	布鹽段	10	3054	暫未編定	暫未編定	1468.67	
173	嘉義縣	布袋鎮	布鹽段	13	3053	暫未編定	暫未編定	2357.73	
174	嘉義縣	布袋鎮	布鹽段	22	3053	暫未編定	暫未編定	1.22	
175	嘉義縣	布袋鎮	布鹽段	65	3011	暫未編定	暫未編定	5750.09	
176	嘉義縣	布袋鎮	布鹽段	65	3012	暫未編定	暫未編定	782.43	
177	嘉義縣	布袋鎮	布鹽段	65	3052	暫未編定	暫未編定	3668.74	
178	嘉義縣	布袋鎮	布鹽段	65	3053	暫未編定	暫未編定	175.85	
179	嘉義縣	布袋鎮	布鹽段	66	3013	暫未編定	暫未編定	2.88	
180	嘉義縣	布袋鎮	布鹽段	66	3053	暫未編定	暫未編定	76.33	
181	嘉義縣	布袋鎮	布鹽段	68	3013	暫未編定	暫未編定	918.93	
182	嘉義縣	布袋鎮	布鹽段	126	3013	暫未編定	暫未編定	73.14	
183	嘉義縣	布袋鎮	布鹽段	127	3012	暫未編定	暫未編定	6981.97	
184	嘉義縣	布袋鎮	布鹽段	128	3011	暫未編定	暫未編定	1708.9	

185	嘉義縣	布袋鎮	布鹽段	128	3012	暫未編定	暫未編定	341.84	
186	嘉義縣	布袋鎮	布鹽段	129	3044	暫未編定	暫未編定	166.81	
187	嘉義縣	布袋鎮	布鹽段	129	3046	暫未編定	暫未編定	0.06	
188	嘉義縣	布袋鎮	布鹽段	130	3046	暫未編定	暫未編定	15.66	
189	嘉義縣	布袋鎮	布鹽段	131	3004	暫未編定	暫未編定	2362.51	
190	嘉義縣	布袋鎮	布鹽段	131	3008	暫未編定	暫未編定	305.44	
191	嘉義縣	布袋鎮	布鹽段	131	3044	暫未編定	暫未編定	1085.48	
192	嘉義縣	布袋鎮	布鹽段	131	3046	暫未編定	暫未編定	245.03	
193	嘉義縣	布袋鎮	布鹽段	132	3004	暫未編定	暫未編定	682.88	
194	嘉義縣	布袋鎮	布鹽段	132	3007	暫未編定	暫未編定	1423.62	
195	嘉義縣	布袋鎮	布鹽段	132	3008	暫未編定	暫未編定	4167.37	
196	嘉義縣	布袋鎮	布鹽段	132	3044	暫未編定	暫未編定	3147.34	
197	嘉義縣	布袋鎮	布鹽段	139	3004	一般農業區	養殖用地	1763.77	
198	嘉義縣	布袋鎮	布鹽段	139	3006	一般農業區	養殖用地	1129.17	
199	嘉義縣	布袋鎮	布鹽段	139	3007	一般農業區	養殖用地	1513.55	
200	嘉義縣	布袋鎮	布鹽段	141	3004	一般農業區	農牧用地	50.88	
201	嘉義縣	布袋鎮	布鹽段	144	2966	一般農業區	養殖用地	1200.14	
202	嘉義縣	布袋鎮	布鹽段	145	2965	一般農業區	養殖用地	698.54	
203	嘉義縣	布袋鎮	布鹽段	145	2966	一般農業區	養殖用地	1025.37	
204	嘉義縣	布袋鎮	布鹽段	146	2965	一般農業區	養殖用地	2018.88	
205	嘉義縣	布袋鎮	布鹽段	147	2965	一般農業區	農牧用地	10.55	
206	嘉義縣	布袋鎮	布鹽段	147	3064	一般農業區	農牧用地	1446.44	
207	嘉義縣	布袋鎮	布鹽段	148	3063	一般農業區	農牧用地	1924.01	
208	嘉義縣	布袋鎮	布鹽段	148	3064	一般農業區	農牧用地	190.97	
209	嘉義縣	布袋鎮	布鹽段	149	3063	一般農業區	農牧用地	2553.66	
210	嘉義縣	布袋鎮	布鹽段	150	3063	一般農業區	農牧用地	1962.72	
211	嘉義縣	布袋鎮	布鹽段	154	3064	一般農業區	農牧用地	30.49	
212	嘉義縣	布袋鎮	布鹽段	156	2965	一般農業區	農牧用地	0	
213	嘉義縣	布袋鎮	布鹽段	157	2965	一般農業區	農牧用地	201.24	
214	嘉義縣	布袋鎮	布鹽段	157	3064	一般農業區	農牧用地	4.9	
215	嘉義縣	布袋鎮	布鹽段	158	2965	一般農業區	農牧用地	327.26	
216	嘉義縣	布袋鎮	布鹽段	158	2966	一般農業區	農牧用地	511.68	
217	嘉義縣	布袋鎮	布鹽段	159	2965	一般農業區	農牧用地	7.98	
218	嘉義縣	布袋鎮	布鹽段	159	2966	一般農業區	農牧用地	35.6	
219	嘉義縣	布袋鎮	布鹽段	63-1	3053	暫未編定	暫未編定	304.63	
220	嘉義縣	布袋鎮	布鹽段	65-2	3010	暫未編定	暫未編定	2633.51	
221	嘉義縣	布袋鎮	布鹽段	65-3	3052	暫未編定	暫未編定	1.93	
222	嘉義縣	布袋鎮	布鹽段	22-1	3053	暫未編定	暫未編定	1227.93	
223	嘉義縣	布袋鎮	布鹽段	133-1	3044	暫未編定	暫未編定	81.6	
224	嘉義縣	布袋鎮	未編定地段	9999-164	1989	暫未編定	暫未編定	127.69	
225	嘉義縣	布袋鎮	未編定地段	9999-164	1989-1	暫未編定	暫未編定	47.28	
226	嘉義縣	布袋鎮	未編定地段	9999-164	2000	暫未編定	暫未編定	0	
227	嘉義縣	布袋鎮	未編定地段	9999-164	2086	暫未編定	暫未編定	377.41	
228	嘉義縣	布袋鎮	未編定地段	9999-164	2092	暫未編定	暫未編定	140.37	
229	嘉義縣	布袋鎮	永安段	213	2974-1	暫未編定	暫未編定	50.76	
230	嘉義縣	布袋鎮	永安段	214	2974	暫未編定	暫未編定	688.26	
231	嘉義縣	布袋鎮	永安段	214	2974-1	暫未編定	暫未編定	1016.03	
232	嘉義縣	布袋鎮	永安段	215	2974-1	暫未編定	暫未編定	3.07	
233	嘉義縣	布袋鎮	永安段	222	2974	暫未編定	暫未編定	372.59	
234	嘉義縣	布袋鎮	永安段	222	2974-1	暫未編定	暫未編定	23.88	
235	嘉義縣	布袋鎮	永安段	223	2974	暫未編定	暫未編定	571.87	
236	嘉義縣	布袋鎮	永安段	224	2974	暫未編定	暫未編定	410.25	
237	嘉義縣	布袋鎮	永安段	225	2974	暫未編定	暫未編定	2974.57	
238	嘉義縣	布袋鎮	永安段	226	3075	暫未編定	暫未編定	392.17	
239	嘉義縣	布袋鎮	永安段	227	3075	暫未編定	暫未編定	701.02	
240	嘉義縣	布袋鎮	永安段	258	2004	暫未編定	暫未編定	58.54	
241	嘉義縣	布袋鎮	永安段	260	3075	暫未編定	暫未編定	630	
242	嘉義縣	布袋鎮	永安段	261	2004	暫未編定	暫未編定	92.22	
243	嘉義縣	布袋鎮	永安段	261	3075	暫未編定	暫未編定	259.43	
244	嘉義縣	布袋鎮	永安段	262	2004	暫未編定	暫未編定	379.86	
245	嘉義縣	布袋鎮	永安段	263	2004	暫未編定	暫未編定	1380.39	
246	嘉義縣	布袋鎮	永安段	264	2004	暫未編定	暫未編定	460.68	

247	嘉義縣	布袋鎮	永安段	265	2004	暫未編定	暫未編定	240.87	
248	嘉義縣	布袋鎮	永安段	266	2004	暫未編定	暫未編定	77.33	
249	嘉義縣	布袋鎮	永安段	268	2004	暫未編定	暫未編定	279.84	
250	嘉義縣	布袋鎮	永安段	269	2004	暫未編定	暫未編定	0.18	
251	嘉義縣	布袋鎮	永安段	1021	1989	暫未編定	暫未編定	96.5	
252	嘉義縣	布袋鎮	永安段	1021	1989-1	暫未編定	暫未編定	2.03	
253	嘉義縣	布袋鎮	永安段	1022	1989	暫未編定	暫未編定	5381.83	
254	嘉義縣	布袋鎮	永安段	1022	1989-1	暫未編定	暫未編定	4401.02	
255	嘉義縣	布袋鎮	永安段	1024	1989	暫未編定	暫未編定	1988.83	
256	嘉義縣	布袋鎮	永安段	1024	1989-1	暫未編定	暫未編定	226.77	
257	嘉義縣	布袋鎮	永安段	1026	1989	暫未編定	暫未編定	35.53	
258	嘉義縣	布袋鎮	永安段	1037	2092	特定專用區	農牧用地	2.53	
259	嘉義縣	布袋鎮	永安段	1039	2092	特定專用區	農牧用地	3.56	
260	嘉義縣	布袋鎮	永安段	1045	2086	特定專用區	養殖用地	12.74	
261	嘉義縣	布袋鎮	永安段	258-2	2004	暫未編定	暫未編定	8.84	
262	嘉義縣	布袋鎮	永安段	261-1	2004	暫未編定	暫未編定	3.15	
263	嘉義縣	布袋鎮	永安段	261-2	2004	暫未編定	暫未編定	8.46	
264	嘉義縣	布袋鎮	永安段	263-1	2004	暫未編定	暫未編定	5.11	
265	嘉義縣	布袋鎮	永安段	264-1	2004	暫未編定	暫未編定	51.76	
266	嘉義縣	布袋鎮	永安段	264-2	2004	暫未編定	暫未編定	0.13	
267	嘉義縣	布袋鎮	永安段	264-2	2004	暫未編定	暫未編定	0.02	
268	嘉義縣	布袋鎮	永安段	264-2	2004	暫未編定	暫未編定	0.02	
269	嘉義縣	布袋鎮	永安段	265-1	2004	暫未編定	暫未編定	17.18	
270	嘉義縣	布袋鎮	永安段	266-2	2004	暫未編定	暫未編定	61.95	
271	嘉義縣	布袋鎮	永安段	268-2	2004	暫未編定	暫未編定	524.64	
272	嘉義縣	布袋鎮	江山段	533	1213	特定專用區	農牧用地	79.33	
273	嘉義縣	布袋鎮	江山段	533	2016	特定專用區	農牧用地	88.24	
274	嘉義縣	布袋鎮	江山段	533	2018	特定專用區	農牧用地	193.31	
275	嘉義縣	布袋鎮	江山段	817	1256	特定專用區	養殖用地	0.06	
276	嘉義縣	布袋鎮	江山段	818	1255	特定專用區	養殖用地	0.71	
277	嘉義縣	布袋鎮	江山段	818	1256	特定專用區	養殖用地	3.24	
278	嘉義縣	布袋鎮	江山段	819	1255	特定專用區	養殖用地	245.68	
279	嘉義縣	布袋鎮	江山段	819	1256	特定專用區	養殖用地	8.18	
280	嘉義縣	布袋鎮	江山段	820	1255	特定專用區	養殖用地	265.32	
281	嘉義縣	布袋鎮	江山段	820	1256	特定專用區	養殖用地	8.16	
282	嘉義縣	布袋鎮	江山段	821	1255	特定專用區	養殖用地	257.4	
283	嘉義縣	布袋鎮	江山段	821	1256	特定專用區	養殖用地	8.92	
284	嘉義縣	布袋鎮	江山段	822	1255	特定專用區	養殖用地	252.75	
285	嘉義縣	布袋鎮	江山段	822	1256	特定專用區	養殖用地	8.11	
286	嘉義縣	布袋鎮	江山段	823	1255	特定專用區	養殖用地	247.97	
287	嘉義縣	布袋鎮	江山段	823	1256	特定專用區	養殖用地	7.95	
288	嘉義縣	布袋鎮	江山段	824	1255	特定專用區	養殖用地	241.15	
289	嘉義縣	布袋鎮	江山段	824	1256	特定專用區	養殖用地	7.35	
290	嘉義縣	布袋鎮	江山段	825	1255	特定專用區	養殖用地	235.41	
291	嘉義縣	布袋鎮	江山段	825	1256	特定專用區	養殖用地	6.69	
292	嘉義縣	布袋鎮	江山段	826	1255	特定專用區	養殖用地	230.65	
293	嘉義縣	布袋鎮	江山段	826	1256	特定專用區	養殖用地	6.02	
294	嘉義縣	布袋鎮	江山段	827	1255	特定專用區	養殖用地	225.23	
295	嘉義縣	布袋鎮	江山段	827	1256	特定專用區	養殖用地	6.18	
296	嘉義縣	布袋鎮	江山段	828	1255	特定專用區	養殖用地	219.07	
297	嘉義縣	布袋鎮	江山段	828	1256	特定專用區	養殖用地	5.74	
298	嘉義縣	布袋鎮	江山段	829	1255	特定專用區	養殖用地	214.5	
299	嘉義縣	布袋鎮	江山段	829	1256	特定專用區	養殖用地	5	
300	嘉義縣	布袋鎮	江山段	830	1255	特定專用區	養殖用地	207.58	
301	嘉義縣	布袋鎮	江山段	830	1256	特定專用區	養殖用地	4.9	
302	嘉義縣	布袋鎮	江山段	831	1255	特定專用區	養殖用地	202.81	
303	嘉義縣	布袋鎮	江山段	831	1256	特定專用區	養殖用地	4.26	
304	嘉義縣	布袋鎮	江山段	832	1255	特定專用區	養殖用地	191.58	
305	嘉義縣	布袋鎮	江山段	832	1256	特定專用區	養殖用地	3.63	
306	嘉義縣	布袋鎮	江山段	833	1255	特定專用區	養殖用地	188.34	
307	嘉義縣	布袋鎮	江山段	833	1256	特定專用區	養殖用地	3.94	
308	嘉義縣	布袋鎮	江山段	834	1255	特定專用區	養殖用地	59.9	

309	嘉義縣	布袋鎮	江山段	834	1256	特定專用區	養殖用地	3.28	
310	嘉義縣	布袋鎮	江山段	837	1250	特定專用區	養殖用地	3080.45	
311	嘉義縣	布袋鎮	江山段	837	1251	特定專用區	養殖用地	1667.33	
312	嘉義縣	布袋鎮	江山段	837	1252	特定專用區	養殖用地	2829.36	
313	嘉義縣	布袋鎮	江山段	837	1252	特定專用區	養殖用地	2.56	
314	嘉義縣	布袋鎮	江山段	837	1254	特定專用區	養殖用地	1860.38	
315	嘉義縣	布袋鎮	江山段	837	1258	特定專用區	養殖用地	2539.14	
316	嘉義縣	布袋鎮	江山段	837	1259-1	特定專用區	養殖用地	53.1	
317	嘉義縣	布袋鎮	江山段	838	1250	特定專用區	養殖用地	952.33	
318	嘉義縣	布袋鎮	江山段	840	1250	特定專用區	養殖用地	854.93	
319	嘉義縣	布袋鎮	江山段	840	1251	特定專用區	養殖用地	1870.65	
320	嘉義縣	布袋鎮	江山段	840	1258	特定專用區	養殖用地	2173.93	
321	嘉義縣	布袋鎮	江山段	840	1259	特定專用區	養殖用地	1.93	
322	嘉義縣	布袋鎮	江山段	846	1281	特定專用區	養殖用地	1953.53	
323	嘉義縣	布袋鎮	江山段	846	1282	特定專用區	養殖用地	2656.92	
324	嘉義縣	布袋鎮	江山段	846	1283	特定專用區	養殖用地	2.2	
325	嘉義縣	布袋鎮	江山段	847	1258	特定專用區	養殖用地	116.7	
326	嘉義縣	布袋鎮	江山段	847	1259	特定專用區	養殖用地	3267.95	
327	嘉義縣	布袋鎮	江山段	847	1281	特定專用區	養殖用地	3869.18	
328	嘉義縣	布袋鎮	江山段	850	1252	特定專用區	養殖用地	3437.54	
329	嘉義縣	布袋鎮	江山段	850	1254	特定專用區	養殖用地	320.66	
330	嘉義縣	布袋鎮	江山段	850	1256	特定專用區	養殖用地	109.84	
331	嘉義縣	布袋鎮	江山段	850	1258	特定專用區	養殖用地	41.01	
332	嘉義縣	布袋鎮	江山段	851	1256	特定專用區	養殖用地	4746.97	
333	嘉義縣	布袋鎮	江山段	853	1201	特定專用區	養殖用地	233.24	
334	嘉義縣	布袋鎮	江山段	855	1192-1	特定專用區	養殖用地	63.6	
335	嘉義縣	布袋鎮	江山段	855	1260	特定專用區	養殖用地	2285.27	
336	嘉義縣	布袋鎮	江山段	855	1261	特定專用區	養殖用地	147.75	
337	嘉義縣	布袋鎮	江山段	855	1262	特定專用區	養殖用地	2614.9	
338	嘉義縣	布袋鎮	江山段	856	1260	特定專用區	養殖用地	2453.38	
339	嘉義縣	布袋鎮	江山段	856	1262	特定專用區	養殖用地	124.55	
340	嘉義縣	布袋鎮	江山段	857	1259-1	特定專用區	養殖用地	4129.13	
341	嘉義縣	布袋鎮	江山段	857	1260	特定專用區	養殖用地	26.02	
342	嘉義縣	布袋鎮	江山段	857	1262	特定專用區	養殖用地	3.5	
343	嘉義縣	布袋鎮	江山段	857	1283	特定專用區	養殖用地	161.52	
344	嘉義縣	布袋鎮	江山段	858	1262	特定專用區	養殖用地	2457.65	
345	嘉義縣	布袋鎮	江山段	858	1283	特定專用區	養殖用地	22.04	
346	嘉義縣	布袋鎮	江山段	859	1263-1	特定專用區	養殖用地	698.37	
347	嘉義縣	布袋鎮	江山段	859	1282	特定專用區	養殖用地	2.62	
348	嘉義縣	布袋鎮	江山段	859	1283	特定專用區	養殖用地	1437.11	
349	嘉義縣	布袋鎮	江山段	859	1285	特定專用區	養殖用地	543.32	
350	嘉義縣	布袋鎮	江山段	860	1263-1	特定專用區	養殖用地	1096.09	
351	嘉義縣	布袋鎮	江山段	861	1263-1	特定專用區	養殖用地	901.26	
352	嘉義縣	布袋鎮	江山段	861	1283	特定專用區	養殖用地	687.48	
353	嘉義縣	布袋鎮	江山段	862	1283	特定專用區	養殖用地	1577.73	
354	嘉義縣	布袋鎮	江山段	863	1283	特定專用區	養殖用地	2118.99	
355	嘉義縣	布袋鎮	江山段	864	1263	特定專用區	養殖用地	2368.86	
356	嘉義縣	布袋鎮	江山段	864	1263-1	特定專用區	養殖用地	328.01	
357	嘉義縣	布袋鎮	江山段	864	1283	特定專用區	養殖用地	525.96	
358	嘉義縣	布袋鎮	江山段	865	1263	特定專用區	養殖用地	44.07	
359	嘉義縣	布袋鎮	江山段	865	1276	特定專用區	養殖用地	1171.01	
360	嘉義縣	布袋鎮	江山段	866	1272	特定專用區	養殖用地	412	
361	嘉義縣	布袋鎮	江山段	866	1276	特定專用區	養殖用地	1440.53	
362	嘉義縣	布袋鎮	江山段	867	1263	特定專用區	養殖用地	55.74	
363	嘉義縣	布袋鎮	江山段	867	1276	特定專用區	養殖用地	2282.32	
364	嘉義縣	布袋鎮	江山段	867	1283	特定專用區	養殖用地	47.21	
365	嘉義縣	布袋鎮	江山段	867	1285	特定專用區	養殖用地	315.9	
366	嘉義縣	布袋鎮	江山段	868	1283	特定專用區	養殖用地	711.65	
367	嘉義縣	布袋鎮	江山段	868	1285	特定專用區	養殖用地	4392.56	
368	嘉義縣	布袋鎮	江山段	870	1272	特定專用區	養殖用地	4373.83	
369	嘉義縣	布袋鎮	江山段	870	1276	特定專用區	養殖用地	386.11	
370	嘉義縣	布袋鎮	江山段	870	1285	特定專用區	養殖用地	668.39	

371	嘉義縣	布袋鎮	江山段	871	1192-1	特定專用區	養殖用地	102.62	
372	嘉義縣	布袋鎮	江山段	871	1196	特定專用區	養殖用地	729.93	
373	嘉義縣	布袋鎮	江山段	871	1201	特定專用區	養殖用地	588.58	
374	嘉義縣	布袋鎮	江山段	871	1260	特定專用區	養殖用地	20.21	
375	嘉義縣	布袋鎮	江山段	871	1261	特定專用區	養殖用地	3567.04	
376	嘉義縣	布袋鎮	江山段	872	1192	特定專用區	養殖用地	601.74	
377	嘉義縣	布袋鎮	江山段	872	1192-1	特定專用區	養殖用地	4641.22	
378	嘉義縣	布袋鎮	江山段	872	1193-1	特定專用區	養殖用地	529.12	
379	嘉義縣	布袋鎮	江山段	872	1193-2	特定專用區	養殖用地	1065.86	
380	嘉義縣	布袋鎮	江山段	872	1262	特定專用區	養殖用地	24.52	
381	嘉義縣	布袋鎮	江山段	882	1193	特定專用區	養殖用地	3879.64	
382	嘉義縣	布袋鎮	江山段	882	1193-1	特定專用區	養殖用地	872.21	
383	嘉義縣	布袋鎮	江山段	882	1193-2	特定專用區	養殖用地	1291.1	
384	嘉義縣	布袋鎮	江山段	882	1194	特定專用區	養殖用地	2425.95	
385	嘉義縣	布袋鎮	江山段	882	1194-1	特定專用區	養殖用地	1028.17	
386	嘉義縣	布袋鎮	江山段	882	1195	特定專用區	養殖用地	2444.48	
387	嘉義縣	布袋鎮	江山段	882	1195-1	特定專用區	養殖用地	1221.94	
388	嘉義縣	布袋鎮	江山段	882	1197	特定專用區	養殖用地	46.89	
389	嘉義縣	布袋鎮	江山段	885	1193-2	特定專用區	養殖用地	2.58	
390	嘉義縣	布袋鎮	江山段	885	1195	特定專用區	養殖用地	43.32	
391	嘉義縣	布袋鎮	江山段	885	1196	特定專用區	養殖用地	3891.94	
392	嘉義縣	布袋鎮	江山段	885	1197	特定專用區	養殖用地	9841.81	
393	嘉義縣	布袋鎮	江山段	885	1201	特定專用區	養殖用地	2791.39	
394	嘉義縣	布袋鎮	江山段	885	1203	特定專用區	養殖用地	3076.11	
395	嘉義縣	布袋鎮	江山段	885	1204	特定專用區	養殖用地	2827.06	
396	嘉義縣	布袋鎮	江山段	886	1201	特定專用區	養殖用地	233.6	
397	嘉義縣	布袋鎮	江山段	886	1203	特定專用區	養殖用地	1478.61	
398	嘉義縣	布袋鎮	江山段	886	1204	特定專用區	養殖用地	1410.29	
399	嘉義縣	布袋鎮	江山段	915	1200	特定專用區	養殖用地	416.67	
400	嘉義縣	布袋鎮	江山段	915	1205	特定專用區	養殖用地	228.21	
401	嘉義縣	布袋鎮	江山段	915	1206-1	特定專用區	養殖用地	76.15	
402	嘉義縣	布袋鎮	江山段	922	2018	特定專用區	養殖用地	17.26	
403	嘉義縣	布袋鎮	江山段	924	2018	特定專用區	養殖用地	20.95	
404	嘉義縣	布袋鎮	江山段	928	2075	特定專用區	農牧用地	87.39	
405	嘉義縣	布袋鎮	江山段	930	2059	特定專用區	農牧用地	10.11	
406	嘉義縣	布袋鎮	江山段	932	2059	特定專用區	農牧用地	0.86	
407	嘉義縣	布袋鎮	江山段	975	2068	特定專用區	農牧用地	88.16	
408	嘉義縣	布袋鎮	江山段	976	2068	特定專用區	養殖用地	2721.33	
409	嘉義縣	布袋鎮	江山段	979	2057	特定專用區	農牧用地	332.97	
410	嘉義縣	布袋鎮	江山段	980	2058	特定專用區	養殖用地	1894.43	
411	嘉義縣	布袋鎮	江山段	980	2059	特定專用區	養殖用地	0.44	
412	嘉義縣	布袋鎮	江山段	981	2052	特定專用區	養殖用地	165.21	
413	嘉義縣	布袋鎮	江山段	981	2059	特定專用區	養殖用地	1114.49	
414	嘉義縣	布袋鎮	江山段	982	2052	特定專用區	養殖用地	195.11	
415	嘉義縣	布袋鎮	江山段	982	2059	特定專用區	養殖用地	677.06	
416	嘉義縣	布袋鎮	江山段	983	2059	特定專用區	養殖用地	920.56	
417	嘉義縣	布袋鎮	江山段	984	2059	特定專用區	養殖用地	445.88	
418	嘉義縣	布袋鎮	江山段	985	2049	特定專用區	養殖用地	36.15	
419	嘉義縣	布袋鎮	江山段	985	2059	特定專用區	養殖用地	73.92	
420	嘉義縣	布袋鎮	江山段	986	2075	特定專用區	養殖用地	491.58	
421	嘉義縣	布袋鎮	江山段	987	2075	特定專用區	養殖用地	24.34	
422	嘉義縣	布袋鎮	江山段	987	2076	特定專用區	養殖用地	1019.83	
423	嘉義縣	布袋鎮	江山段	988	2075	特定專用區	養殖用地	13.33	
424	嘉義縣	布袋鎮	江山段	988	2076	特定專用區	養殖用地	667.52	
425	嘉義縣	布袋鎮	江山段	989	2074	特定專用區	養殖用地	3.1	
426	嘉義縣	布袋鎮	江山段	989	2076	特定專用區	養殖用地	1.53	
427	嘉義縣	布袋鎮	江山段	990	2018	特定專用區	養殖用地	0.65	
428	嘉義縣	布袋鎮	江山段	991	2018	特定專用區	養殖用地	3.3	
429	嘉義縣	布袋鎮	江山段	992	2016	特定專用區	養殖用地	940.98	
430	嘉義縣	布袋鎮	江山段	992	2018	特定專用區	養殖用地	2565.97	
431	嘉義縣	布袋鎮	江山段	992	2074	特定專用區	養殖用地	11.46	
432	嘉義縣	布袋鎮	江山段	993	1206	特定專用區	養殖用地	125.31	

433	嘉義縣	布袋鎮	江山段	993	2015	特定專用區	養殖用地	1422.95	
434	嘉義縣	布袋鎮	江山段	993	2016	特定專用區	養殖用地	3.31	
435	嘉義縣	布袋鎮	江山段	993	2018	特定專用區	養殖用地	0.41	
436	嘉義縣	布袋鎮	江山段	994	1213	特定專用區	養殖用地	10.15	
437	嘉義縣	布袋鎮	江山段	994	2015	特定專用區	養殖用地	1220.62	
438	嘉義縣	布袋鎮	江山段	995	1207	特定專用區	養殖用地	1913.76	
439	嘉義縣	布袋鎮	江山段	996	1206	特定專用區	養殖用地	2029.89	
440	嘉義縣	布袋鎮	江山段	996	1207	特定專用區	養殖用地	5.18	
441	嘉義縣	布袋鎮	江山段	996	2015	特定專用區	養殖用地	122.22	
442	嘉義縣	布袋鎮	江山段	997	1206	特定專用區	養殖用地	345.51	
443	嘉義縣	布袋鎮	江山段	997	1206-1	特定專用區	養殖用地	426.34	
444	嘉義縣	布袋鎮	江山段	998	1206	特定專用區	養殖用地	534.06	
445	嘉義縣	布袋鎮	江山段	999	1206	特定專用區	養殖用地	283.45	
446	嘉義縣	布袋鎮	江山段	999	2015	特定專用區	養殖用地	795.93	
447	嘉義縣	布袋鎮	江山段	1000	1206	特定專用區	養殖用地	20.25	
448	嘉義縣	布袋鎮	江山段	1000	1206-1	特定專用區	養殖用地	691.21	
449	嘉義縣	布袋鎮	江山段	1000	2015	特定專用區	養殖用地	928.33	
450	嘉義縣	布袋鎮	江山段	1001	1205	特定專用區	養殖用地	41.91	
451	嘉義縣	布袋鎮	江山段	1001	1206-1	特定專用區	養殖用地	1655.76	
452	嘉義縣	布袋鎮	江山段	1001	2014	特定專用區	養殖用地	1368.28	
453	嘉義縣	布袋鎮	江山段	1001	2015	特定專用區	養殖用地	1028.25	
454	嘉義縣	布袋鎮	江山段	1002	1206-1	特定專用區	養殖用地	103.29	
455	嘉義縣	布袋鎮	江山段	1004	1205	特定專用區	養殖用地	59.78	
456	嘉義縣	布袋鎮	江山段	1004	1206-1	特定專用區	養殖用地	181.05	
457	嘉義縣	布袋鎮	江山段	1013	1205	特定專用區	養殖用地	309.03	
458	嘉義縣	布袋鎮	江山段	1013	1206-1	特定專用區	養殖用地	7.66	
459	嘉義縣	布袋鎮	江山段	1016	1200	特定專用區	養殖用地	96.59	
460	嘉義縣	布袋鎮	江山段	1017	1200	特定專用區	養殖用地	593.77	
461	嘉義縣	布袋鎮	江山段	1019	1205	特定專用區	養殖用地	11.3	
462	嘉義縣	布袋鎮	江山段	1020	2014	特定專用區	養殖用地	1403.28	
463	嘉義縣	布袋鎮	江山段	1021	1199	特定專用區	養殖用地	0.45	
464	嘉義縣	布袋鎮	江山段	1021	1199	特定專用區	養殖用地	241.99	
465	嘉義縣	布袋鎮	江山段	1021	2014	特定專用區	養殖用地	29.82	
466	嘉義縣	布袋鎮	江山段	1023	1199	特定專用區	養殖用地	4325.56	
467	嘉義縣	布袋鎮	江山段	1023	1200	特定專用區	養殖用地	60.19	
468	嘉義縣	布袋鎮	江山段	1023	2011	特定專用區	養殖用地	8.42	
469	嘉義縣	布袋鎮	江山段	1028	2111	特定專用區	養殖用地	3385.53	
470	嘉義縣	布袋鎮	江山段	1029	2011	特定專用區	養殖用地	2.9	
471	嘉義縣	布袋鎮	江山段	1029	2112	特定專用區	養殖用地	4500.06	
472	嘉義縣	布袋鎮	江山段	1030	1199	特定專用區	養殖用地	16.66	
473	嘉義縣	布袋鎮	江山段	1030	2011	特定專用區	養殖用地	5409.19	
474	嘉義縣	布袋鎮	江山段	1034	2112	特定專用區	養殖用地	73.32	
475	嘉義縣	布袋鎮	江山段	1037	2111	特定專用區	養殖用地	1412.3	
476	嘉義縣	布袋鎮	江山段	1037	2168	特定專用區	養殖用地	2162.1	
477	嘉義縣	布袋鎮	江山段	1037	2174	特定專用區	養殖用地	3723.78	
478	嘉義縣	布袋鎮	江山段	1038	2112	特定專用區	養殖用地	114.09	
479	嘉義縣	布袋鎮	江山段	1038	2175	特定專用區	養殖用地	1387.06	
480	嘉義縣	布袋鎮	江山段	1039	2013	特定專用區	養殖用地	2771.23	
481	嘉義縣	布袋鎮	江山段	1039	2013-1	特定專用區	養殖用地	694.47	
482	嘉義縣	布袋鎮	江山段	1039	2112	特定專用區	養殖用地	109.8	
483	嘉義縣	布袋鎮	江山段	1039	2175	特定專用區	養殖用地	2874.32	
484	嘉義縣	布袋鎮	江山段	1040	2013	特定專用區	養殖用地	2530.08	
485	嘉義縣	布袋鎮	江山段	1040	2112	特定專用區	養殖用地	3.89	
486	嘉義縣	布袋鎮	江山段	1041	2012	特定專用區	養殖用地	4580.46	
487	嘉義縣	布袋鎮	江山段	1041	2014	特定專用區	養殖用地	3000.93	
488	嘉義縣	布袋鎮	江山段	1041	2015	特定專用區	養殖用地	1905.68	
489	嘉義縣	布袋鎮	江山段	1042	2016	特定專用區	養殖用地	20.71	
490	嘉義縣	布袋鎮	江山段	1042	2073	特定專用區	養殖用地	632.66	
491	嘉義縣	布袋鎮	江山段	1043	2072	特定專用區	養殖用地	5.43	
492	嘉義縣	布袋鎮	江山段	1043	2073	特定專用區	養殖用地	1010.23	
493	嘉義縣	布袋鎮	江山段	1044	2072	特定專用區	養殖用地	38.27	
494	嘉義縣	布袋鎮	江山段	1044	2073	特定專用區	養殖用地	1385.03	

495	嘉義縣	布袋鎮	江山段	1045	2074	特定專用區	養殖用地	2425.11	
496	嘉義縣	布袋鎮	江山段	1046	2074	特定專用區	養殖用地	0.31	
497	嘉義縣	布袋鎮	江山段	1046	2074	特定專用區	養殖用地	147.4	
498	嘉義縣	布袋鎮	江山段	1048	2049	特定專用區	養殖用地	1039.93	
499	嘉義縣	布袋鎮	江山段	1048	2050	特定專用區	養殖用地	2442.77	
500	嘉義縣	布袋鎮	江山段	1048	2052	特定專用區	養殖用地	8.27	
501	嘉義縣	布袋鎮	江山段	1048	2059	特定專用區	養殖用地	4.78	
502	嘉義縣	布袋鎮	江山段	1050	2052	特定專用區	養殖用地	1863.8	
503	嘉義縣	布袋鎮	江山段	1050	2059	特定專用區	養殖用地	191.74	
504	嘉義縣	布袋鎮	江山段	1051	2052	特定專用區	養殖用地	767.21	
505	嘉義縣	布袋鎮	江山段	1052	2058	特定專用區	養殖用地	1962.76	
506	嘉義縣	布袋鎮	江山段	1053	2057	特定專用區	養殖用地	672.16	
507	嘉義縣	布袋鎮	江山段	1056	2065	特定專用區	養殖用地	447.5	
508	嘉義縣	布袋鎮	江山段	1057	2065	特定專用區	養殖用地	477.8	
509	嘉義縣	布袋鎮	江山段	1058	2065	特定專用區	養殖用地	2246.3	
510	嘉義縣	布袋鎮	江山段	1059	2063	特定專用區	養殖用地	1038.27	
511	嘉義縣	布袋鎮	江山段	1059	2066	特定專用區	養殖用地	1149.93	
512	嘉義縣	布袋鎮	江山段	1060	2063	特定專用區	養殖用地	37.17	
513	嘉義縣	布袋鎮	江山段	1060	2063	特定專用區	養殖用地	0.3	
514	嘉義縣	布袋鎮	江山段	1060	2066	特定專用區	養殖用地	7.81	
515	嘉義縣	布袋鎮	江山段	1060	2067-1	特定專用區	養殖用地	1866.82	
516	嘉義縣	布袋鎮	江山段	1061	2067	特定專用區	養殖用地	1169.84	
517	嘉義縣	布袋鎮	江山段	1062	2067	特定專用區	養殖用地	249.1	
518	嘉義縣	布袋鎮	江山段	1063	2067	特定專用區	養殖用地	923	
519	嘉義縣	布袋鎮	江山段	1068	2056	特定專用區	養殖用地	1023.43	
520	嘉義縣	布袋鎮	江山段	1069	2056	特定專用區	養殖用地	526.26	
521	嘉義縣	布袋鎮	江山段	1070	2056	特定專用區	養殖用地	566.43	
522	嘉義縣	布袋鎮	江山段	1071	2056	特定專用區	養殖用地	125.16	
523	嘉義縣	布袋鎮	江山段	1071	2062	特定專用區	養殖用地	208.62	
524	嘉義縣	布袋鎮	江山段	1072	2062	特定專用區	養殖用地	2354.59	
525	嘉義縣	布袋鎮	江山段	1073	2056	特定專用區	養殖用地	1268.53	
526	嘉義縣	布袋鎮	江山段	1073	2062	特定專用區	養殖用地	1326.73	
527	嘉義縣	布袋鎮	江山段	1074	2054	特定專用區	養殖用地	64.67	
528	嘉義縣	布袋鎮	江山段	1075	2047	特定專用區	養殖用地	5.24	
529	嘉義縣	布袋鎮	江山段	1075	2048	特定專用區	養殖用地	2357.04	
530	嘉義縣	布袋鎮	江山段	1075	2051	特定專用區	養殖用地	64.31	
531	嘉義縣	布袋鎮	江山段	1075	2051	特定專用區	養殖用地	16.12	
532	嘉義縣	布袋鎮	江山段	1075	2054	特定專用區	養殖用地	1213.12	
533	嘉義縣	布袋鎮	江山段	1076	2047	特定專用區	養殖用地	1832.48	
534	嘉義縣	布袋鎮	江山段	1076	2051	特定專用區	養殖用地	958.89	
535	嘉義縣	布袋鎮	江山段	1076	2053	特定專用區	養殖用地	15.57	
536	嘉義縣	布袋鎮	江山段	1077	2047	特定專用區	養殖用地	738.58	
537	嘉義縣	布袋鎮	江山段	1078	2047	特定專用區	養殖用地	821.34	
538	嘉義縣	布袋鎮	江山段	1078	2050	特定專用區	養殖用地	4.78	
539	嘉義縣	布袋鎮	江山段	1078	2051	特定專用區	養殖用地	1914.02	
540	嘉義縣	布袋鎮	江山段	1081	2053	特定專用區	養殖用地	1902.74	
541	嘉義縣	布袋鎮	江山段	1081	2054	特定專用區	養殖用地	0.04	
542	嘉義縣	布袋鎮	江山段	1082	2050	特定專用區	養殖用地	37.39	
543	嘉義縣	布袋鎮	江山段	1082	2052	特定專用區	養殖用地	0.03	
544	嘉義縣	布袋鎮	江山段	1082	2052	特定專用區	養殖用地	20.19	
545	嘉義縣	布袋鎮	江山段	1082	2053	特定專用區	養殖用地	2106.27	
546	嘉義縣	布袋鎮	江山段	1083	2072	特定專用區	養殖用地	321.98	
547	嘉義縣	布袋鎮	江山段	1083	2073	特定專用區	養殖用地	8.93	
548	嘉義縣	布袋鎮	江山段	1084	2071	特定專用區	養殖用地	1715.35	
549	嘉義縣	布袋鎮	江山段	1084	2072	特定專用區	養殖用地	772.93	
550	嘉義縣	布袋鎮	江山段	1084	2073	特定專用區	養殖用地	97.5	
551	嘉義縣	布袋鎮	江山段	1085	2050	特定專用區	養殖用地	233.32	
552	嘉義縣	布袋鎮	江山段	1085	2071	特定專用區	養殖用地	1379.03	
553	嘉義縣	布袋鎮	江山段	1085	2072	特定專用區	養殖用地	1338.29	
554	嘉義縣	布袋鎮	江山段	1085	2073	特定專用區	養殖用地	1002.77	
555	嘉義縣	布袋鎮	江山段	1086	2071	特定專用區	養殖用地	273.56	
556	嘉義縣	布袋鎮	江山段	1086	2072	特定專用區	養殖用地	1077.34	

557	嘉義縣	布袋鎮	江山段	1086	2073	特定專用區	養殖用地	2.29	
558	嘉義縣	布袋鎮	江山段	1087	2013-1	特定專用區	養殖用地	22.77	
559	嘉義縣	布袋鎮	江山段	1087	2070	特定專用區	養殖用地	3849.11	
560	嘉義縣	布袋鎮	江山段	1087	2071	特定專用區	養殖用地	1159.75	
561	嘉義縣	布袋鎮	江山段	1087	2072	特定專用區	養殖用地	926.63	
562	嘉義縣	布袋鎮	江山段	1087	2073	特定專用區	養殖用地	62.18	
563	嘉義縣	布袋鎮	江山段	1088	2012	特定專用區	養殖用地	3081.28	
564	嘉義縣	布袋鎮	江山段	1088	2013-1	特定專用區	養殖用地	56.31	
565	嘉義縣	布袋鎮	江山段	1088	2014	特定專用區	養殖用地	1960.14	
566	嘉義縣	布袋鎮	江山段	1088	2070	特定專用區	養殖用地	45.99	
567	嘉義縣	布袋鎮	江山段	1089	2013-1	特定專用區	養殖用地	2256.02	
568	嘉義縣	布袋鎮	江山段	1090	2013-1	特定專用區	養殖用地	574.37	
569	嘉義縣	布袋鎮	江山段	1092	2070	特定專用區	養殖用地	1625.46	
570	嘉義縣	布袋鎮	江山段	1092	2071	特定專用區	養殖用地	46.92	
571	嘉義縣	布袋鎮	江山段	1093	2070	特定專用區	養殖用地	1349.65	
572	嘉義縣	布袋鎮	江山段	1093	2071	特定專用區	養殖用地	1.27	
573	嘉義縣	布袋鎮	江山段	1094	2045	特定專用區	養殖用地	962.65	
574	嘉義縣	布袋鎮	江山段	1094	2047	特定專用區	養殖用地	2.56	
575	嘉義縣	布袋鎮	江山段	1095	2046	特定專用區	養殖用地	132.72	
576	嘉義縣	布袋鎮	江山段	1097	2038	特定專用區	養殖用地	41.17	
577	嘉義縣	布袋鎮	江山段	1097	2042	特定專用區	養殖用地	1078.04	
578	嘉義縣	布袋鎮	江山段	1097	2046	特定專用區	養殖用地	230.84	
579	嘉義縣	布袋鎮	江山段	1099	2042	特定專用區	養殖用地	185.42	
580	嘉義縣	布袋鎮	江山段	1099	2070	特定專用區	養殖用地	229.35	
581	嘉義縣	布袋鎮	江山段	1100	2038	特定專用區	養殖用地	728.46	
582	嘉義縣	布袋鎮	江山段	1100	2042	特定專用區	養殖用地	59.36	
583	嘉義縣	布袋鎮	江山段	1101	2038	特定專用區	養殖用地	563.36	
584	嘉義縣	布袋鎮	江山段	1101	2042	特定專用區	養殖用地	28.98	
585	嘉義縣	布袋鎮	江山段	1102	2038	特定專用區	養殖用地	690.32	
586	嘉義縣	布袋鎮	江山段	1103	2038	特定專用區	養殖用地	1466.85	
587	嘉義縣	布袋鎮	江山段	1103	2039	特定專用區	養殖用地	462.98	
588	嘉義縣	布袋鎮	江山段	1107	2165	特定專用區	養殖用地	7.2	
589	嘉義縣	布袋鎮	江山段	1107	2168	特定專用區	養殖用地	1942.89	
590	嘉義縣	布袋鎮	江山段	1107	2169	特定專用區	養殖用地	11.99	
591	嘉義縣	布袋鎮	江山段	1107	2169	特定專用區	養殖用地	25.89	
592	嘉義縣	布袋鎮	江山段	1107	2170	特定專用區	養殖用地	126.29	
593	嘉義縣	布袋鎮	江山段	1107	2174	特定專用區	養殖用地	2016.95	
594	嘉義縣	布袋鎮	江山段	1108	2165	特定專用區	養殖用地	734.07	
595	嘉義縣	布袋鎮	江山段	1108	2169	特定專用區	養殖用地	268.87	
596	嘉義縣	布袋鎮	江山段	1109	2165	特定專用區	養殖用地	480.95	
597	嘉義縣	布袋鎮	江山段	1109	2166	特定專用區	養殖用地	325.64	
598	嘉義縣	布袋鎮	江山段	1109	2169	特定專用區	養殖用地	439.91	
599	嘉義縣	布袋鎮	江山段	1110	2169	特定專用區	養殖用地	2554.48	
600	嘉義縣	布袋鎮	江山段	1111	2169	特定專用區	養殖用地	5.21	
601	嘉義縣	布袋鎮	江山段	1111	2169	特定專用區	養殖用地	5.67	
602	嘉義縣	布袋鎮	江山段	1111	2170	特定專用區	養殖用地	1479.24	
603	嘉義縣	布袋鎮	江山段	1112	2069	特定專用區	養殖用地	438.25	
604	嘉義縣	布袋鎮	江山段	1112	2170	特定專用區	養殖用地	1045.6	
605	嘉義縣	布袋鎮	江山段	1113	2069	特定專用區	養殖用地	1275.3	
606	嘉義縣	布袋鎮	江山段	1114	2069	特定專用區	養殖用地	537.35	
607	嘉義縣	布袋鎮	江山段	1114	2166	特定專用區	養殖用地	761.76	
608	嘉義縣	布袋鎮	江山段	1114	2169	特定專用區	養殖用地	3040.93	
609	嘉義縣	布袋鎮	江山段	1114	2170	特定專用區	養殖用地	2343.33	
610	嘉義縣	布袋鎮	江山段	1115	2069	特定專用區	養殖用地	7.31	
611	嘉義縣	布袋鎮	江山段	1117	2038	特定專用區	養殖用地	0	
612	嘉義縣	布袋鎮	江山段	1117	2039	特定專用區	養殖用地	986.79	
613	嘉義縣	布袋鎮	江山段	1117	2171	特定專用區	養殖用地	1380.74	
614	嘉義縣	布袋鎮	江山段	1118	2115	特定專用區	養殖用地	2174.03	
615	嘉義縣	布袋鎮	江山段	1118	2167	特定專用區	養殖用地	1359.53	
616	嘉義縣	布袋鎮	江山段	1118	2171	特定專用區	養殖用地	320.58	
617	嘉義縣	布袋鎮	江山段	1119	2115	特定專用區	養殖用地	97.34	
618	嘉義縣	布袋鎮	江山段	1120	2039-1	特定專用區	養殖用地	143.32	

619	嘉義縣	布袋鎮	江山段	1120	2113	特定專用區	養殖用地	738.2	
620	嘉義縣	布袋鎮	江山段	1120	2115	特定專用區	養殖用地	1647.15	
621	嘉義縣	布袋鎮	江山段	1120	2116	特定專用區	養殖用地	3865.07	
622	嘉義縣	布袋鎮	江山段	1120	2167	特定專用區	養殖用地	171.6	
623	嘉義縣	布袋鎮	江山段	1120	2167	特定專用區	養殖用地	1.05	
624	嘉義縣	布袋鎮	江山段	1120	2171	特定專用區	養殖用地	36.09	
625	嘉義縣	布袋鎮	江山段	1121	2115	特定專用區	養殖用地	162.94	
626	嘉義縣	布袋鎮	江山段	1121	2116	特定專用區	養殖用地	1002.22	
627	嘉義縣	布袋鎮	江山段	1121	2167	特定專用區	養殖用地	1587.59	
628	嘉義縣	布袋鎮	江山段	1122	2115	特定專用區	養殖用地	40.06	
629	嘉義縣	布袋鎮	江山段	1122	2167	特定專用區	養殖用地	823.61	
630	嘉義縣	布袋鎮	江山段	1122	2171	特定專用區	養殖用地	264.12	
631	嘉義縣	布袋鎮	江山段	1124	2116	特定專用區	養殖用地	631.1	
632	嘉義縣	布袋鎮	江山段	1124	2167	特定專用區	養殖用地	401.01	
633	嘉義縣	布袋鎮	江山段	1124	2171	特定專用區	養殖用地	968.36	
634	嘉義縣	布袋鎮	江山段	1126	2171	特定專用區	養殖用地	520.71	
635	嘉義縣	布袋鎮	江山段	1127	2039	特定專用區	養殖用地	1295.98	
636	嘉義縣	布袋鎮	江山段	1127	2171	特定專用區	養殖用地	987.82	
637	嘉義縣	布袋鎮	江山段	1128	2039	特定專用區	養殖用地	1172.85	
638	嘉義縣	布袋鎮	江山段	1128	2039-1	特定專用區	養殖用地	879.76	
639	嘉義縣	布袋鎮	江山段	1128	2171	特定專用區	養殖用地	194.59	
640	嘉義縣	布袋鎮	江山段	1129	2039	特定專用區	養殖用地	855.3	
641	嘉義縣	布袋鎮	江山段	1129	2039-1	特定專用區	養殖用地	543.55	
642	嘉義縣	布袋鎮	江山段	1130	2038	特定專用區	養殖用地	176.62	
643	嘉義縣	布袋鎮	江山段	1130	2041	特定專用區	養殖用地	1120.24	
644	嘉義縣	布袋鎮	江山段	1131	2038	特定專用區	養殖用地	42.36	
645	嘉義縣	布袋鎮	江山段	1131	2041	特定專用區	養殖用地	1067.02	
646	嘉義縣	布袋鎮	江山段	1132	2041	特定專用區	養殖用地	18.74	
647	嘉義縣	布袋鎮	江山段	1132	2042	特定專用區	養殖用地	105.38	
648	嘉義縣	布袋鎮	江山段	1132	2043	特定專用區	養殖用地	1389.89	
649	嘉義縣	布袋鎮	江山段	1133	2046	特定專用區	養殖用地	1918.17	
650	嘉義縣	布袋鎮	江山段	1136	2027	特定專用區	養殖用地	2095.28	
651	嘉義縣	布袋鎮	江山段	1137	2027	特定專用區	養殖用地	105.66	
652	嘉義縣	布袋鎮	江山段	1137	2029-1	特定專用區	養殖用地	153.29	
653	嘉義縣	布袋鎮	江山段	1137	2041	特定專用區	養殖用地	1780.53	
654	嘉義縣	布袋鎮	江山段	1137	2043	特定專用區	養殖用地	17.03	
655	嘉義縣	布袋鎮	江山段	1137	2044	特定專用區	養殖用地	1210.56	
656	嘉義縣	布袋鎮	江山段	1138	2039-1	特定專用區	養殖用地	441.59	
657	嘉義縣	布袋鎮	江山段	1138	2041	特定專用區	養殖用地	1223.78	
658	嘉義縣	布袋鎮	江山段	1138	2043	特定專用區	養殖用地	1390.25	
659	嘉義縣	布袋鎮	江山段	1138	2044	特定專用區	養殖用地	43.33	
660	嘉義縣	布袋鎮	江山段	1139	2039-1	特定專用區	養殖用地	762.91	
661	嘉義縣	布袋鎮	江山段	1139	2171	特定專用區	養殖用地	9.17	
662	嘉義縣	布袋鎮	江山段	1141	2039-1	特定專用區	養殖用地	3.37	
663	嘉義縣	布袋鎮	江山段	1141	2171	特定專用區	養殖用地	7.43	
664	嘉義縣	布袋鎮	江山段	1143	2031	特定專用區	養殖用地	4.57	
665	嘉義縣	布袋鎮	江山段	1143	2039-1	特定專用區	養殖用地	1206.78	
666	嘉義縣	布袋鎮	江山段	1144	2039-1	特定專用區	養殖用地	460.75	
667	嘉義縣	布袋鎮	江山段	1145	2030	特定專用區	養殖用地	248.1	
668	嘉義縣	布袋鎮	江山段	1145	2031	特定專用區	養殖用地	877.77	
669	嘉義縣	布袋鎮	江山段	1145	2039-1	特定專用區	養殖用地	18.55	
670	嘉義縣	布袋鎮	江山段	1145	2041	特定專用區	養殖用地	0.02	
671	嘉義縣	布袋鎮	江山段	1147	2030	特定專用區	養殖用地	1780.62	
672	嘉義縣	布袋鎮	江山段	1148	2030	特定專用區	養殖用地	1260.42	
673	嘉義縣	布袋鎮	江山段	1149	2030	特定專用區	養殖用地	252.92	
674	嘉義縣	布袋鎮	江山段	1150	2029	特定專用區	養殖用地	1458.76	
675	嘉義縣	布袋鎮	江山段	1150	2029-1	特定專用區	養殖用地	2637.54	
676	嘉義縣	布袋鎮	江山段	1151	2029	特定專用區	養殖用地	1099.56	
677	嘉義縣	布袋鎮	江山段	1151	2034	特定專用區	養殖用地	3.31	
678	嘉義縣	布袋鎮	江山段	1151	2055	特定專用區	養殖用地	95.02	
679	嘉義縣	布袋鎮	江山段	1152	2028	特定專用區	養殖用地	24.81	
680	嘉義縣	布袋鎮	江山段	1152	2029	特定專用區	養殖用地	462.04	

681	嘉義縣	布袋鎮	江山段	1152	2055	特定專用區	養殖用地	71.37	
682	嘉義縣	布袋鎮	江山段	1153	2027	特定專用區	養殖用地	35.22	
683	嘉義縣	布袋鎮	江山段	1153	2028	特定專用區	養殖用地	70.55	
684	嘉義縣	布袋鎮	江山段	1153	2029	特定專用區	養殖用地	755.86	
685	嘉義縣	布袋鎮	江山段	1153	2029-1	特定專用區	養殖用地	666.44	
686	嘉義縣	布袋鎮	江山段	1154	2027	特定專用區	養殖用地	994.31	
687	嘉義縣	布袋鎮	江山段	1154	2028	特定專用區	養殖用地	804.32	
688	嘉義縣	布袋鎮	江山段	1154	2029	特定專用區	養殖用地	0.25	
689	嘉義縣	布袋鎮	江山段	1154	2029-1	特定專用區	養殖用地	128.06	
690	嘉義縣	布袋鎮	江山段	1155	2027	特定專用區	養殖用地	112.27	
691	嘉義縣	布袋鎮	江山段	1156	2027	特定專用區	養殖用地	984.69	
692	嘉義縣	布袋鎮	江山段	1157	2027	特定專用區	養殖用地	266.76	
693	嘉義縣	布袋鎮	江山段	1157	2028	特定專用區	養殖用地	427.17	
694	嘉義縣	布袋鎮	江山段	1159	2028	特定專用區	養殖用地	1330.35	
695	嘉義縣	布袋鎮	江山段	1160	2028	特定專用區	養殖用地	3633.98	
696	嘉義縣	布袋鎮	江山段	1161	2064	特定專用區	農牧用地	1897.3	
697	嘉義縣	布袋鎮	江山段	1162	2064	特定專用區	農牧用地	1260.46	
698	嘉義縣	布袋鎮	江山段	1163	2064	特定專用區	農牧用地	680.41	
699	嘉義縣	布袋鎮	江山段	1165	2034	特定專用區	養殖用地	156.95	
700	嘉義縣	布袋鎮	江山段	1165	2055	特定專用區	養殖用地	2426.17	
701	嘉義縣	布袋鎮	江山段	1166	2055	特定專用區	養殖用地	300.89	
702	嘉義縣	布袋鎮	江山段	1208	2031	特定專用區	養殖用地	885.13	
703	嘉義縣	布袋鎮	江山段	1208	2113	特定專用區	養殖用地	191.84	
704	嘉義縣	布袋鎮	江山段	1209	2031	特定專用區	農牧用地	294.62	
705	嘉義縣	布袋鎮	江山段	1209	2032	特定專用區	農牧用地	88.56	
706	嘉義縣	布袋鎮	江山段	1209	2113	特定專用區	農牧用地	2353.6	
707	嘉義縣	布袋鎮	江山段	1209	2114	特定專用區	農牧用地	434.11	
708	嘉義縣	布袋鎮	江山段	1210	2032	特定專用區	養殖用地	2977.5	
709	嘉義縣	布袋鎮	江山段	1210	2033	特定專用區	養殖用地	65.94	
710	嘉義縣	布袋鎮	江山段	1210	2113	特定專用區	養殖用地	35.34	
711	嘉義縣	布袋鎮	江山段	1210	2114	特定專用區	養殖用地	3515.28	
712	嘉義縣	布袋鎮	江山段	1211	2113	特定專用區	養殖用地	210.69	
713	嘉義縣	布袋鎮	江山段	1211	2114	特定專用區	養殖用地	267.98	
714	嘉義縣	布袋鎮	江山段	1211	2117	特定專用區	養殖用地	50.5	
715	嘉義縣	布袋鎮	江山段	1212	2113	特定專用區	養殖用地	8.91	
716	嘉義縣	布袋鎮	江山段	1212	2114	特定專用區	養殖用地	26.52	
717	嘉義縣	布袋鎮	江山段	1212	2117	特定專用區	養殖用地	5359.5	
718	嘉義縣	布袋鎮	江山段	1212	2118	特定專用區	養殖用地	121.75	
719	嘉義縣	布袋鎮	江山段	1213	2113	特定專用區	養殖用地	27.64	
720	嘉義縣	布袋鎮	江山段	1213	2117	特定專用區	養殖用地	503.4	
721	嘉義縣	布袋鎮	江山段	1215	2117	特定專用區	養殖用地	1429.24	
722	嘉義縣	布袋鎮	江山段	1216	2117	特定專用區	養殖用地	2234.29	
723	嘉義縣	布袋鎮	江山段	1216	2118	特定專用區	養殖用地	3191.29	
724	嘉義縣	布袋鎮	江山段	1217	2118	特定專用區	養殖用地	993.72	
725	嘉義縣	布袋鎮	江山段	1217	2118	特定專用區	養殖用地	20.61	
726	嘉義縣	布袋鎮	江山段	1217	2119	特定專用區	養殖用地	7.87	
727	嘉義縣	布袋鎮	江山段	1217	2119	特定專用區	養殖用地	21.93	
728	嘉義縣	布袋鎮	江山段	1218	2118	特定專用區	養殖用地	2897.83	
729	嘉義縣	布袋鎮	江山段	1218	2119	特定專用區	養殖用地	0.8	
730	嘉義縣	布袋鎮	江山段	1218	2119	特定專用區	養殖用地	206.09	
731	嘉義縣	布袋鎮	江山段	1219	2119	特定專用區	農牧用地	5802.45	
732	嘉義縣	布袋鎮	江山段	1221	2036	特定專用區	養殖用地	81.69	
733	嘉義縣	布袋鎮	江山段	1221	2119	特定專用區	養殖用地	2295.39	
734	嘉義縣	布袋鎮	江山段	1222	2033	特定專用區	養殖用地	835.94	
735	嘉義縣	布袋鎮	江山段	1224	2030	特定專用區	養殖用地	87.59	
736	嘉義縣	布袋鎮	江山段	1225	2030	特定專用區	養殖用地	1054.8	
737	嘉義縣	布袋鎮	江山段	1225	2034	特定專用區	養殖用地	16.78	
738	嘉義縣	布袋鎮	江山段	1226	2030	特定專用區	養殖用地	14.25	
739	嘉義縣	布袋鎮	江山段	1226	2034	特定專用區	養殖用地	1163.94	
740	嘉義縣	布袋鎮	江山段	1227	2036	特定專用區	農牧用地	1198.78	
741	嘉義縣	布袋鎮	江山段	1228	2034	特定專用區	養殖用地	1261.81	
742	嘉義縣	布袋鎮	江山段	1228	2035	特定專用區	養殖用地	5.43	

743	嘉義縣	布袋鎮	江山段	1228	2055	特定專用區	養殖用地	80.89
744	嘉義縣	布袋鎮	江山段	1229	2035	特定專用區	養殖用地	925.44
745	嘉義縣	布袋鎮	江山段	1235	2037	特定專用區	農牧用地	2328.47
746	嘉義縣	布袋鎮	江山段	1236	2037	特定專用區	農牧用地	870.31
747	嘉義縣	布袋鎮	江山段	1237	2036	特定專用區	農牧用地	1194.06
748	嘉義縣	布袋鎮	江山段	1237	2037	特定專用區	農牧用地	17.81
749	嘉義縣	布袋鎮	江山段	1237	2119	特定專用區	農牧用地	7.84
750	嘉義縣	布袋鎮	江山段	1239	2119	特定專用區	農牧用地	31.94
751	嘉義縣	布袋鎮	江山段	1239	2121	特定專用區	農牧用地	4250.28
752	嘉義縣	布袋鎮	江山段	1240	2121	特定專用區	農牧用地	110.68
753	嘉義縣	布袋鎮	江山段	1241	2121	特定專用區	農牧用地	183.64
754	嘉義縣	布袋鎮	江山段	1242	2121	特定專用區	農牧用地	87.32
755	嘉義縣	布袋鎮	江山段	1243	2121	特定專用區	農牧用地	2835.73
756	嘉義縣	布袋鎮	江山段	1244	2123	特定專用區	農牧用地	1387.16
757	嘉義縣	布袋鎮	江山段	1245	2123	特定專用區	農牧用地	2374.71
758	嘉義縣	布袋鎮	江山段	1302	2119	特定專用區	農牧用地	83.04
759	嘉義縣	布袋鎮	江山段	1303	2119	特定專用區	農牧用地	122.86
760	嘉義縣	布袋鎮	江山段	1308	1192-1	特定專用區	養殖用地	56.3
761	嘉義縣	布袋鎮	江山段	1308	1262	特定專用區	養殖用地	135.21
762	嘉義縣	布袋鎮	江山段	1308	1263	特定專用區	養殖用地	126.91
763	嘉義縣	布袋鎮	江山段	1308	1263-1	特定專用區	養殖用地	123.11
764	嘉義縣	布袋鎮	江山段	1308	1272	特定專用區	養殖用地	8.8
765	嘉義縣	布袋鎮	江山段	1308	1276	特定專用區	養殖用地	87.89
766	嘉義縣	布袋鎮	江山段	1312	2013-1	特定專用區	養殖用地	492.02
767	嘉義縣	布袋鎮	江山段	1312	2069	特定專用區	養殖用地	132.99
768	嘉義縣	布袋鎮	江山段	1312	2170	特定專用區	養殖用地	43.85
769	嘉義縣	布袋鎮	江山段	1312	2175	特定專用區	養殖用地	1278.09
770	嘉義縣	布袋鎮	江山段	1313	2030	特定專用區	養殖用地	10.4
771	嘉義縣	布袋鎮	江山段	1313	2031	特定專用區	養殖用地	802.52
772	嘉義縣	布袋鎮	江山段	1313	2032	特定專用區	養殖用地	477.54
773	嘉義縣	布袋鎮	江山段	1316	2034	特定專用區	農牧用地	397.42
774	嘉義縣	布袋鎮	江山段	1320	1256	特定專用區	養殖用地	722.7
775	嘉義縣	布袋鎮	江山段	1321	1256	特定專用區	養殖用地	910.25
776	嘉義縣	布袋鎮	江山段	872-1	1188	特定專用區	養殖用地	3406.25
777	嘉義縣	布袋鎮	江山段	872-1	1189	特定專用區	養殖用地	45.56
778	嘉義縣	布袋鎮	江山段	872-1	1192	特定專用區	養殖用地	2800.1
779	嘉義縣	布袋鎮	江山段	872-1	1193-1	特定專用區	養殖用地	632.47
780	嘉義縣	布袋鎮	江山段	872-1	1262	特定專用區	養殖用地	162.56
781	嘉義縣	布袋鎮	江山段	872-1	1263-1	特定專用區	養殖用地	6.99
782	嘉義縣	布袋鎮	江山段	872-2	1188	特定專用區	養殖用地	5707.69
783	嘉義縣	布袋鎮	江山段	872-2	1189	特定專用區	養殖用地	99.76
784	嘉義縣	布袋鎮	江山段	872-2	1263	特定專用區	養殖用地	32.29
785	嘉義縣	布袋鎮	江山段	872-2	1263-1	特定專用區	養殖用地	10.45
786	嘉義縣	布袋鎮	江山段	872-2	1278	特定專用區	養殖用地	1614.93
787	嘉義縣	布袋鎮	江山段	872-2	1279	特定專用區	養殖用地	44.49
788	嘉義縣	布袋鎮	江山段	872-3	1273	特定專用區	養殖用地	1543.1
789	嘉義縣	布袋鎮	江山段	872-3	1274	特定專用區	養殖用地	231.01
790	嘉義縣	布袋鎮	江山段	872-3	1278	特定專用區	養殖用地	4996.16
791	嘉義縣	布袋鎮	江山段	872-3	1279	特定專用區	養殖用地	1175.83
792	嘉義縣	布袋鎮	江山段	872-4	1270	特定專用區	養殖用地	1006.27
793	嘉義縣	布袋鎮	江山段	872-4	1273	特定專用區	養殖用地	5959.23
794	嘉義縣	布袋鎮	江山段	872-4	1274	特定專用區	養殖用地	880.95
795	嘉義縣	布袋鎮	江山段	882-1	1189	特定專用區	養殖用地	1680.02
796	嘉義縣	布袋鎮	江山段	882-1	1190	特定專用區	養殖用地	1860.08
797	嘉義縣	布袋鎮	江山段	882-1	1191	特定專用區	養殖用地	2054.67
798	嘉義縣	布袋鎮	江山段	882-1	1193	特定專用區	養殖用地	1388.07
799	嘉義縣	布袋鎮	江山段	882-1	1193-1	特定專用區	養殖用地	522.33
800	嘉義縣	布袋鎮	江山段	882-1	1194-1	特定專用區	養殖用地	1183.62
801	嘉義縣	布袋鎮	江山段	882-1	1195-1	特定專用區	養殖用地	1334.43
802	嘉義縣	布袋鎮	江山段	882-2	1189	特定專用區	養殖用地	2493.1
803	嘉義縣	布袋鎮	江山段	882-2	1190	特定專用區	養殖用地	2589.29
804	嘉義縣	布袋鎮	江山段	882-2	1191	特定專用區	養殖用地	2600.9

805	嘉義縣	布袋鎮	江山段	882-2	1279	特定專用區	養殖用地	1265.97	
806	嘉義縣	布袋鎮	江山段	882-2	1280	特定專用區	養殖用地	1583.12	
807	嘉義縣	布袋鎮	江山段	882-3	1274	特定專用區	養殖用地	952.05	
808	嘉義縣	布袋鎮	江山段	882-3	1275	特定專用區	養殖用地	761.6	
809	嘉義縣	布袋鎮	江山段	882-3	1279	特定專用區	養殖用地	3299.61	
810	嘉義縣	布袋鎮	江山段	882-3	1280	特定專用區	養殖用地	4143.52	
811	嘉義縣	布袋鎮	江山段	882-4	1270	特定專用區	養殖用地	1923.64	
812	嘉義縣	布袋鎮	江山段	882-4	1271	特定專用區	養殖用地	3595.65	
813	嘉義縣	布袋鎮	江山段	882-4	1274	特定專用區	養殖用地	1975.71	
814	嘉義縣	布袋鎮	江山段	882-4	1275	特定專用區	養殖用地	3171.34	
815	嘉義縣	布袋鎮	江山段	922-1	1207	特定專用區	養殖用地	12.82	
816	嘉義縣	布袋鎮	江山段	922-1	1212	特定專用區	養殖用地	1876.97	
817	嘉義縣	布袋鎮	江山段	922-1	1213	特定專用區	養殖用地	1248.27	
818	嘉義縣	布袋鎮	考試潭段鹿安小段	253	1745-1	一般農業區	農牧用地	57.8	
819	嘉義縣	布袋鎮	考試潭段鹿安小段	255	1745	一般農業區	農牧用地	5228.2	
820	嘉義縣	布袋鎮	考試潭段鹿安小段	255	1745-2	一般農業區	農牧用地	19.32	
821	嘉義縣	布袋鎮	考試潭段鹿安小段	255	1789	一般農業區	農牧用地	4.37	
822	嘉義縣	布袋鎮	考試潭段鹿安小段	256	1789	一般農業區	農牧用地	3268.23	
823	嘉義縣	布袋鎮	考試潭段鹿安小段	475	1794	一般農業區	農牧用地	2.46	
824	嘉義縣	布袋鎮	考試潭段鹿安小段	477	1792	一般農業區	農牧用地	42.52	
825	嘉義縣	布袋鎮	考試潭段鹿安小段	477	1796	一般農業區	農牧用地	80.65	
826	嘉義縣	布袋鎮	考試潭段鹿安小段	477	1797	一般農業區	農牧用地	224.9	
827	嘉義縣	布袋鎮	考試潭段鹿安小段	477	1799	一般農業區	農牧用地	116.98	
828	嘉義縣	布袋鎮	考試潭段鹿安小段	477	1912	一般農業區	農牧用地	20.94	
829	嘉義縣	布袋鎮	考試潭段鹿安小段	477	1913	一般農業區	農牧用地	203.25	
830	嘉義縣	布袋鎮	考試潭段鹿安小段	478	1794	一般農業區	農牧用地	6.1	
831	嘉義縣	布袋鎮	考試潭段鹿安小段	479	1794	一般農業區	養殖用地	2340.58	
832	嘉義縣	布袋鎮	考試潭段鹿安小段	479	1795	一般農業區	養殖用地	2459.18	
833	嘉義縣	布袋鎮	考試潭段鹿安小段	620	1914-1	一般農業區	農牧用地	174.02	
834	嘉義縣	布袋鎮	考試潭段鹿安小段	620	1917	一般農業區	農牧用地	152.22	
835	嘉義縣	布袋鎮	考試潭段鹿安小段	822	1906	一般農業區	農牧用地	343.18	
836	嘉義縣	布袋鎮	考試潭段鹿安小段	822	1907	一般農業區	農牧用地	235.15	
837	嘉義縣	布袋鎮	考試潭段鹿安小段	822	1921	一般農業區	農牧用地	582.53	
838	嘉義縣	布袋鎮	見龍段	80	2823	暫未編定	暫未編定	2.35	
839	嘉義縣	布袋鎮	見龍段	81	2823	暫未編定	暫未編定	1979.31	
840	嘉義縣	布袋鎮	見龍段	81	2826	暫未編定	暫未編定	516.02	
841	嘉義縣	布袋鎮	見龍段	82	2823	暫未編定	暫未編定	2893.92	
842	嘉義縣	布袋鎮	見龍段	82	2826	暫未編定	暫未編定	917.58	
843	嘉義縣	布袋鎮	見龍段	83	2820	暫未編定	暫未編定	718.26	
844	嘉義縣	布袋鎮	見龍段	83	2821	暫未編定	暫未編定	2519.53	
845	嘉義縣	布袋鎮	見龍段	83	2823	暫未編定	暫未編定	6.92	
846	嘉義縣	布袋鎮	見龍段	83	2826	暫未編定	暫未編定	10.84	
847	嘉義縣	布袋鎮	見龍段	84	2821	暫未編定	暫未編定	157.93	
848	嘉義縣	布袋鎮	見龍段	85	2821	暫未編定	暫未編定	1010.29	
849	嘉義縣	布袋鎮	見龍段	89	2820	暫未編定	暫未編定	94.11	
850	嘉義縣	布袋鎮	見龍段	89	2821	暫未編定	暫未編定	118.41	
851	嘉義縣	布袋鎮	見龍段	133	2832	暫未編定	暫未編定	0.12	
852	嘉義縣	布袋鎮	見龍段	134	2832	暫未編定	暫未編定	31.53	
853	嘉義縣	布袋鎮	見龍段	136	2832	暫未編定	暫未編定	21.95	
854	嘉義縣	布袋鎮	見龍段	137	2832	暫未編定	暫未編定	11.35	
855	嘉義縣	布袋鎮	見龍段	138	2832	暫未編定	暫未編定	57.89	
856	嘉義縣	布袋鎮	見龍段	141	2832	暫未編定	暫未編定	140.1	
857	嘉義縣	布袋鎮	見龍段	142	2832	暫未編定	暫未編定	1120.59	
858	嘉義縣	布袋鎮	見龍段	143	2832	暫未編定	暫未編定	225.61	
859	嘉義縣	布袋鎮	見龍段	144	2832	暫未編定	暫未編定	0.71	
860	嘉義縣	布袋鎮	見龍段	461	2834	暫未編定	暫未編定	4.67	
861	嘉義縣	布袋鎮	見龍段	464	2834	暫未編定	暫未編定	199.81	
862	嘉義縣	布袋鎮	見龍段	464	2834	暫未編定	暫未編定	147.34	
863	嘉義縣	布袋鎮	見龍段	465	2834	暫未編定	暫未編定	16.74	
864	嘉義縣	布袋鎮	見龍段	466	2834	暫未編定	暫未編定	5.4	
865	嘉義縣	布袋鎮	見龍段	467	2834	暫未編定	暫未編定	2176.65	
866	嘉義縣	布袋鎮	見龍段	468	2834	暫未編定	暫未編定	93.11	

867	嘉義縣	布袋鎮	見龍段	469	2834	暫未編定	暫未編定	11.32	
868	嘉義縣	布袋鎮	見龍段	477	2868-1	暫未編定	暫未編定	6.31	
869	嘉義縣	布袋鎮	見龍段	478	2868-1	暫未編定	暫未編定	2.08	
870	嘉義縣	布袋鎮	見龍段	479	2868-1	暫未編定	暫未編定	22.12	
871	嘉義縣	布袋鎮	見龍段	479	2869-1	暫未編定	暫未編定	26.9	
872	嘉義縣	布袋鎮	見龍段	481	2868-1	暫未編定	暫未編定	360.78	
873	嘉義縣	布袋鎮	見龍段	481	2869-1	暫未編定	暫未編定	1140.4	
874	嘉義縣	布袋鎮	見龍段	723	2924	暫未編定	暫未編定	1.61	
875	嘉義縣	布袋鎮	見龍段	807	2868	暫未編定	暫未編定	9.12	
876	嘉義縣	布袋鎮	見龍段	808	2869	暫未編定	暫未編定	21.89	
877	嘉義縣	布袋鎮	見龍段	809	2869	暫未編定	暫未編定	0.15	
878	嘉義縣	布袋鎮	見龍段	809	2869	暫未編定	暫未編定	0.81	
879	嘉義縣	布袋鎮	見龍段	810	2869	暫未編定	暫未編定	2069.03	
880	嘉義縣	布袋鎮	見龍段	811	2868	暫未編定	暫未編定	2923.1	
881	嘉義縣	布袋鎮	見龍段	811	2869	暫未編定	暫未編定	1830.5	
882	嘉義縣	布袋鎮	見龍段	822	2887	暫未編定	暫未編定	0.17	
883	嘉義縣	布袋鎮	見龍段	822	2887	暫未編定	暫未編定	0.01	
884	嘉義縣	布袋鎮	見龍段	822	2890	暫未編定	暫未編定	0.06	
885	嘉義縣	布袋鎮	見龍段	823	2885	暫未編定	暫未編定	1299.05	
886	嘉義縣	布袋鎮	見龍段	823	2887	暫未編定	暫未編定	1127.86	
887	嘉義縣	布袋鎮	見龍段	824	2885	暫未編定	暫未編定	2433.92	
888	嘉義縣	布袋鎮	見龍段	824	2887	暫未編定	暫未編定	1969.16	
889	嘉義縣	布袋鎮	見龍段	825	2887	暫未編定	暫未編定	123.27	
890	嘉義縣	布袋鎮	見龍段	826	2887	暫未編定	暫未編定	0.06	
891	嘉義縣	布袋鎮	見龍段	826	2887	暫未編定	暫未編定	13.55	
892	嘉義縣	布袋鎮	見龍段	827	2888	暫未編定	暫未編定	44.32	
893	嘉義縣	布袋鎮	見龍段	828	2888	暫未編定	暫未編定	178.04	
894	嘉義縣	布袋鎮	見龍段	829	2888	暫未編定	暫未編定	2206.99	
895	嘉義縣	布袋鎮	見龍段	829	2891	暫未編定	暫未編定	361.98	
896	嘉義縣	布袋鎮	見龍段	830	2888	暫未編定	暫未編定	1.37	
897	嘉義縣	布袋鎮	見龍段	830	2891	暫未編定	暫未編定	5.01	
898	嘉義縣	布袋鎮	見龍段	834	2913	暫未編定	暫未編定	79.81	
899	嘉義縣	布袋鎮	見龍段	835	2891	暫未編定	暫未編定	0.03	
900	嘉義縣	布袋鎮	見龍段	835	2891	暫未編定	暫未編定	6.64	
901	嘉義縣	布袋鎮	見龍段	835	2891	暫未編定	暫未編定	11.08	
902	嘉義縣	布袋鎮	見龍段	835	2912	暫未編定	暫未編定	2231.3	
903	嘉義縣	布袋鎮	見龍段	835	2913	暫未編定	暫未編定	1587.36	
904	嘉義縣	布袋鎮	見龍段	836	2912	暫未編定	暫未編定	9.28	
905	嘉義縣	布袋鎮	見龍段	836	2912	暫未編定	暫未編定	986.76	
906	嘉義縣	布袋鎮	見龍段	836	2913	暫未編定	暫未編定	3147.87	
907	嘉義縣	布袋鎮	見龍段	908	2945	暫未編定	暫未編定	123.64	
908	嘉義縣	布袋鎮	見龍段	909	2907	暫未編定	暫未編定	1606.6	
909	嘉義縣	布袋鎮	見龍段	909	2946	暫未編定	暫未編定	706.63	
910	嘉義縣	布袋鎮	見龍段	920	2891	暫未編定	暫未編定	64.44	
911	嘉義縣	布袋鎮	見龍段	920	2892	暫未編定	暫未編定	174.73	
912	嘉義縣	布袋鎮	見龍段	920	2906	暫未編定	暫未編定	511.61	
913	嘉義縣	布袋鎮	見龍段	920	2907	暫未編定	暫未編定	48	
914	嘉義縣	布袋鎮	見龍段	920	2912	暫未編定	暫未編定	8.19	
915	嘉義縣	布袋鎮	見龍段	921	2891	暫未編定	暫未編定	2833.12	
916	嘉義縣	布袋鎮	見龍段	922	2890	暫未編定	暫未編定	2675.99	
917	嘉義縣	布袋鎮	見龍段	922	2891	暫未編定	暫未編定	28.64	
918	嘉義縣	布袋鎮	見龍段	923	2890	暫未編定	暫未編定	582.17	
919	嘉義縣	布袋鎮	見龍段	923	2891	暫未編定	暫未編定	137.91	
920	嘉義縣	布袋鎮	見龍段	924	2891	暫未編定	暫未編定	43.63	
921	嘉義縣	布袋鎮	見龍段	924	2892	暫未編定	暫未編定	941.84	
922	嘉義縣	布袋鎮	見龍段	925	2892	暫未編定	暫未編定	0.13	
923	嘉義縣	布袋鎮	見龍段	925	2906	暫未編定	暫未編定	1677.31	
924	嘉義縣	布袋鎮	見龍段	926	2892	暫未編定	暫未編定	1.84	
925	嘉義縣	布袋鎮	見龍段	926	2893	暫未編定	暫未編定	2668.54	
926	嘉義縣	布袋鎮	見龍段	926	2905	暫未編定	暫未編定	363.07	
927	嘉義縣	布袋鎮	見龍段	926	2906	暫未編定	暫未編定	1665.78	
928	嘉義縣	布袋鎮	見龍段	927	2905	暫未編定	暫未編定	961.32	

929	嘉義縣	布袋鎮	見龍段	928	2905	暫未編定	暫未編定	1222.71	
930	嘉義縣	布袋鎮	見龍段	930	2907	暫未編定	暫未編定	2.29	
931	嘉義縣	布袋鎮	見龍段	930	2908	暫未編定	暫未編定	1538.77	
932	嘉義縣	布袋鎮	見龍段	931	2905	暫未編定	暫未編定	2687.37	
933	嘉義縣	布袋鎮	見龍段	931	2906	暫未編定	暫未編定	5.15	
934	嘉義縣	布袋鎮	見龍段	931	2907	暫未編定	暫未編定	2018.54	
935	嘉義縣	布袋鎮	見龍段	931	2908	暫未編定	暫未編定	287.05	
936	嘉義縣	布袋鎮	見龍段	931	2908	暫未編定	暫未編定	58.19	
937	嘉義縣	布袋鎮	見龍段	931	2946	暫未編定	暫未編定	4838.77	
938	嘉義縣	布袋鎮	見龍段	950	2900	暫未編定	暫未編定	3269.06	
939	嘉義縣	布袋鎮	見龍段	950	2901	暫未編定	暫未編定	10528.61	
940	嘉義縣	布袋鎮	見龍段	953	2901	暫未編定	暫未編定	46.57	
941	嘉義縣	布袋鎮	見龍段	955	2877	暫未編定	暫未編定	3236.69	
942	嘉義縣	布袋鎮	見龍段	955	2878	暫未編定	暫未編定	5460.19	
943	嘉義縣	布袋鎮	見龍段	956	2877	暫未編定	暫未編定	471.17	
944	嘉義縣	布袋鎮	見龍段	956	2877	暫未編定	暫未編定	6.01	
945	嘉義縣	布袋鎮	見龍段	956	2878	暫未編定	暫未編定	539.42	
946	嘉義縣	布袋鎮	見龍段	956	2900	暫未編定	暫未編定	221.83	
947	嘉義縣	布袋鎮	見龍段	957	2877	暫未編定	暫未編定	0.74	
948	嘉義縣	布袋鎮	見龍段	957	2878	暫未編定	暫未編定	229.2	
949	嘉義縣	布袋鎮	見龍段	957	2900	暫未編定	暫未編定	911.07	
950	嘉義縣	布袋鎮	見龍段	959	2900	暫未編定	暫未編定	62.74	
951	嘉義縣	布袋鎮	見龍段	964	2874-1	暫未編定	暫未編定	258.98	
952	嘉義縣	布袋鎮	見龍段	965	2874-1	暫未編定	暫未編定	1105.32	
953	嘉義縣	布袋鎮	見龍段	966	2874-1	暫未編定	暫未編定	0.87	
954	嘉義縣	布袋鎮	見龍段	967	2874-1	暫未編定	暫未編定	282.17	
955	嘉義縣	布袋鎮	見龍段	968	2874-1	暫未編定	暫未編定	0	
956	嘉義縣	布袋鎮	見龍段	968	2874-1	暫未編定	暫未編定	0.01	
957	嘉義縣	布袋鎮	見龍段	977	2871-1	暫未編定	暫未編定	89.42	
958	嘉義縣	布袋鎮	見龍段	978	2871-1	暫未編定	暫未編定	1706.83	
959	嘉義縣	布袋鎮	見龍段	979	2871-1	暫未編定	暫未編定	269.58	
960	嘉義縣	布袋鎮	見龍段	983	2846-1	暫未編定	暫未編定	228.57	
961	嘉義縣	布袋鎮	見龍段	984	2846-1	暫未編定	暫未編定	19.13	
962	嘉義縣	布袋鎮	見龍段	992	2846	暫未編定	暫未編定	9.87	
963	嘉義縣	布袋鎮	見龍段	992	2846	暫未編定	暫未編定	8.5	
964	嘉義縣	布袋鎮	見龍段	992	2846-1	暫未編定	暫未編定	11.41	
965	嘉義縣	布袋鎮	見龍段	993	2846-1	暫未編定	暫未編定	56.64	
966	嘉義縣	布袋鎮	見龍段	994	2846	暫未編定	暫未編定	48.48	
967	嘉義縣	布袋鎮	見龍段	996	2836	暫未編定	暫未編定	541.13	
968	嘉義縣	布袋鎮	見龍段	996	2836-1	暫未編定	暫未編定	291.6	
969	嘉義縣	布袋鎮	見龍段	996	2836-2	暫未編定	暫未編定	54.91	
970	嘉義縣	布袋鎮	見龍段	1020	2871	暫未編定	暫未編定	2133.41	
971	嘉義縣	布袋鎮	見龍段	1020	2871-1	暫未編定	暫未編定	1061.06	
972	嘉義縣	布袋鎮	見龍段	1020	2872	暫未編定	暫未編定	68.68	
973	嘉義縣	布袋鎮	見龍段	1020	2873	暫未編定	暫未編定	907	
974	嘉義縣	布袋鎮	見龍段	1020	2873-1	暫未編定	暫未編定	2101.69	
975	嘉義縣	布袋鎮	見龍段	1020	2957	暫未編定	暫未編定	15.49	
976	嘉義縣	布袋鎮	見龍段	1021	2871	暫未編定	暫未編定	410.79	
977	嘉義縣	布袋鎮	見龍段	1021	2871-1	暫未編定	暫未編定	43.56	
978	嘉義縣	布袋鎮	見龍段	1021	2873	暫未編定	暫未編定	549.56	
979	嘉義縣	布袋鎮	見龍段	1021	2873-1	暫未編定	暫未編定	66.97	
980	嘉義縣	布袋鎮	見龍段	1021	2873-1	暫未編定	暫未編定	114.44	
981	嘉義縣	布袋鎮	見龍段	1021	2874-1	暫未編定	暫未編定	160.75	
982	嘉義縣	布袋鎮	見龍段	1021	2957	暫未編定	暫未編定	1.24	
983	嘉義縣	布袋鎮	見龍段	1022	2871	暫未編定	暫未編定	547.99	
984	嘉義縣	布袋鎮	見龍段	1022	2873	暫未編定	暫未編定	2682.53	
985	嘉義縣	布袋鎮	見龍段	1022	2873-1	暫未編定	暫未編定	0.14	
986	嘉義縣	布袋鎮	見龍段	1022	2874	暫未編定	暫未編定	3231.19	
987	嘉義縣	布袋鎮	見龍段	1022	2874-1	暫未編定	暫未編定	325.09	
988	嘉義縣	布袋鎮	見龍段	1023	2873	暫未編定	暫未編定	8.03	
989	嘉義縣	布袋鎮	見龍段	1029	2873	暫未編定	暫未編定	557.13	
990	嘉義縣	布袋鎮	見龍段	1029	2873-1	暫未編定	暫未編定	47.78	

991	嘉義縣	布袋鎮	見龍段	1029	2957	暫未編定	暫未編定	1.84	
992	嘉義縣	布袋鎮	見龍段	1029	2957-1	暫未編定	暫未編定	11.82	
993	嘉義縣	布袋鎮	見龍段	1029	3443	暫未編定	暫未編定	0.01	
994	嘉義縣	布袋鎮	見龍段	1030	2957	暫未編定	暫未編定	105.14	
995	嘉義縣	布袋鎮	見龍段	1030	2957-1	暫未編定	暫未編定	125.25	
996	嘉義縣	布袋鎮	見龍段	1030	2957-2	暫未編定	暫未編定	74.49	
997	嘉義縣	布袋鎮	見龍段	1031	2872	暫未編定	暫未編定	1201.81	
998	嘉義縣	布袋鎮	見龍段	1031	2957	暫未編定	暫未編定	2835.32	
999	嘉義縣	布袋鎮	見龍段	1031	2957-1	暫未編定	暫未編定	2096.33	
1000	嘉義縣	布袋鎮	見龍段	1031	2957-2	暫未編定	暫未編定	2042.37	
1001	嘉義縣	布袋鎮	見龍段	1031	3444	暫未編定	暫未編定	1503.45	
1002	嘉義縣	布袋鎮	見龍段	1032	2872	暫未編定	暫未編定	69.01	
1003	嘉義縣	布袋鎮	見龍段	1032	2957	暫未編定	暫未編定	0.72	
1004	嘉義縣	布袋鎮	見龍段	1035	2847	暫未編定	暫未編定	168.15	
1005	嘉義縣	布袋鎮	見龍段	1125	3444	暫未編定	暫未編定	0.02	
1006	嘉義縣	布袋鎮	見龍段	1126	2957-2	暫未編定	暫未編定	1.78	
1007	嘉義縣	布袋鎮	見龍段	1126	3443	暫未編定	暫未編定	42.91	
1008	嘉義縣	布袋鎮	見龍段	1126	3443	暫未編定	暫未編定	149.72	
1009	嘉義縣	布袋鎮	見龍段	1126	3444	暫未編定	暫未編定	13.17	
1010	嘉義縣	布袋鎮	見龍段	1126	3444	暫未編定	暫未編定	1.89	
1011	嘉義縣	布袋鎮	見龍段	1126	3444	暫未編定	暫未編定	1.19	
1012	嘉義縣	布袋鎮	見龍段	1126	3444	暫未編定	暫未編定	0.1	
1013	嘉義縣	布袋鎮	見龍段	1127	3443	暫未編定	暫未編定	1264.49	
1014	嘉義縣	布袋鎮	見龍段	1128	2957-2	暫未編定	暫未編定	1.04	
1015	嘉義縣	布袋鎮	見龍段	1128	3443	暫未編定	暫未編定	440.73	
1016	嘉義縣	布袋鎮	見龍段	1129	3442-2	暫未編定	暫未編定	1729.04	
1017	嘉義縣	布袋鎮	見龍段	1129	3442-3	暫未編定	暫未編定	153.66	
1018	嘉義縣	布袋鎮	見龍段	1129	3443	暫未編定	暫未編定	1536.29	
1019	嘉義縣	布袋鎮	見龍段	1130	3442-2	暫未編定	暫未編定	200.62	
1020	嘉義縣	布袋鎮	見龍段	1130	3442-3	暫未編定	暫未編定	46.64	
1021	嘉義縣	布袋鎮	見龍段	1130	3443	暫未編定	暫未編定	123.87	
1022	嘉義縣	布袋鎮	見龍段	1131	3442-1	暫未編定	暫未編定	65.72	
1023	嘉義縣	布袋鎮	見龍段	1131	3442-2	暫未編定	暫未編定	1114.38	
1024	嘉義縣	布袋鎮	見龍段	1131	3442-3	暫未編定	暫未編定	1933.07	
1025	嘉義縣	布袋鎮	見龍段	1131	3443	暫未編定	暫未編定	0.02	
1026	嘉義縣	布袋鎮	見龍段	1137	3442-3	暫未編定	暫未編定	89.68	
1027	嘉義縣	布袋鎮	見龍段	1138	3442-3	暫未編定	暫未編定	755.94	
1028	嘉義縣	布袋鎮	見龍段	1139	3442-1	暫未編定	暫未編定	3773.37	
1029	嘉義縣	布袋鎮	見龍段	1139	3442-2	暫未編定	暫未編定	199.62	
1030	嘉義縣	布袋鎮	見龍段	1139	3442-3	暫未編定	暫未編定	356.81	
1031	嘉義縣	布袋鎮	見龍段	1142	3442-1	暫未編定	暫未編定	545.71	
1032	嘉義縣	布袋鎮	見龍段	1142	3445	暫未編定	暫未編定	1.82	
1033	嘉義縣	布袋鎮	見龍段	1142	3445	暫未編定	暫未編定	6.48	
1034	嘉義縣	布袋鎮	見龍段	1144	3445-2	暫未編定	暫未編定	54.62	
1035	嘉義縣	布袋鎮	見龍段	1146	3445	暫未編定	暫未編定	6774.18	
1036	嘉義縣	布袋鎮	見龍段	1146	3445-2	暫未編定	暫未編定	7731.93	
1037	嘉義縣	布袋鎮	見龍段	1149	3445-2	暫未編定	暫未編定	364.73	
1038	嘉義縣	布袋鎮	見龍段	1151	2958	暫未編定	暫未編定	23.52	
1039	嘉義縣	布袋鎮	見龍段	1152	2958-1	暫未編定	暫未編定	78.16	
1040	嘉義縣	布袋鎮	見龍段	1152	2959-1	暫未編定	暫未編定	19.62	
1041	嘉義縣	布袋鎮	見龍段	1153	2958	暫未編定	暫未編定	4195.5	
1042	嘉義縣	布袋鎮	見龍段	1153	2958-1	暫未編定	暫未編定	3870.67	
1043	嘉義縣	布袋鎮	見龍段	1153	2959	暫未編定	暫未編定	3380.07	
1044	嘉義縣	布袋鎮	見龍段	1153	2959-1	暫未編定	暫未編定	3822.29	
1045	嘉義縣	布袋鎮	見龍段	1153	2960	暫未編定	暫未編定	4042.85	
1046	嘉義縣	布袋鎮	見龍段	1153	2961	暫未編定	暫未編定	4485.62	
1047	嘉義縣	布袋鎮	見龍段	1156	2960	暫未編定	暫未編定	0.06	
1048	嘉義縣	布袋鎮	見龍段	1178	3439	暫未編定	暫未編定	89.15	
1049	嘉義縣	布袋鎮	見龍段	1179	3439	暫未編定	暫未編定	4864.99	
1050	嘉義縣	布袋鎮	見龍段	1180	3439	暫未編定	暫未編定	20.22	
1051	嘉義縣	布袋鎮	見龍段	1180	3439	暫未編定	暫未編定	179.33	
1052	嘉義縣	布袋鎮	見龍段	1181	3439	暫未編定	暫未編定	635.67	

1053	嘉義縣	布袋鎮	見龍段	1018-2	2836	暫未編定	暫未編定	149.13	
1054	嘉義縣	布袋鎮	見龍段	1018-2	2836-1	暫未編定	暫未編定	87.11	
1055	嘉義縣	布袋鎮	見龍段	1018-2	2836-2	暫未編定	暫未編定	117.59	
1056	嘉義縣	布袋鎮	見龍段	1018-6	2846-1	暫未編定	暫未編定	252.83	
1057	嘉義縣	布袋鎮	見龍段	1044-1	2847	暫未編定	暫未編定	3.53	
1058	嘉義縣	布袋鎮	見龍段	1044-1	2847	暫未編定	暫未編定	112.67	
1059	嘉義縣	布袋鎮	見龍段	1049-1	2847	暫未編定	暫未編定	1991.23	
1060	嘉義縣	布袋鎮	見龍段	1058-2	2836	暫未編定	暫未編定	162.14	
1061	嘉義縣	布袋鎮	見龍段	1058-2	2836-1	暫未編定	暫未編定	20.38	
1062	嘉義縣	布袋鎮	見龍段	1058-2	2836-2	暫未編定	暫未編定	273.9	
1063	嘉義縣	布袋鎮	見龍段	1058-4	2846-1	暫未編定	暫未編定	3.98	
1064	嘉義縣	布袋鎮	見龍段	1103-1	2957	暫未編定	暫未編定	10.93	
1065	嘉義縣	布袋鎮	見龍段	1103-1	2957-1	暫未編定	暫未編定	10.59	
1066	嘉義縣	布袋鎮	見龍段	1103-1	2957-2	暫未編定	暫未編定	5.32	
1067	嘉義縣	布袋鎮	見龍段	1103-1	3444	暫未編定	暫未編定	13.14	
1068	嘉義縣	布袋鎮	見龍段	1124-1	3443	暫未編定	暫未編定	1.94	
1069	嘉義縣	布袋鎮	見龍段	141-1	2832	暫未編定	暫未編定	1.38	
1070	嘉義縣	布袋鎮	見龍段	812-1	2869	暫未編定	暫未編定	10.62	
1071	嘉義縣	布袋鎮	見龍段	946-1	2902	暫未編定	暫未編定	1557.01	
1072	嘉義縣	布袋鎮	見龍段	946-2	2902	暫未編定	暫未編定	2424.91	
1073	嘉義縣	布袋鎮	見龍段	946-3	2902	暫未編定	暫未編定	68.85	
1074	嘉義縣	布袋鎮	見龍段	946-6	2959-1	暫未編定	暫未編定	43.35	
1075	嘉義縣	布袋鎮	見龍段	946-6	2960	暫未編定	暫未編定	0.91	
1076	嘉義縣	布袋鎮	見龍段	946-7	2902	暫未編定	暫未編定	263.08	
1077	嘉義縣	布袋鎮	見龍段	950-1	2959-1	暫未編定	暫未編定	56.44	
1078	嘉義縣	布袋鎮	見龍段	995-2	2836	暫未編定	暫未編定	597.15	
1079	嘉義縣	布袋鎮	見龍段	995-2	2836-1	暫未編定	暫未編定	927.78	
1080	嘉義縣	布袋鎮	見龍段	995-2	2836-2	暫未編定	暫未編定	552.55	
1081	嘉義縣	布袋鎮	見龍段	995-2	2846	暫未編定	暫未編定	2085.28	
1082	嘉義縣	布袋鎮	見龍段	995-2	2846-1	暫未編定	暫未編定	1366.38	
1083	嘉義縣	布袋鎮	東岑段	20	2974	暫未編定	暫未編定	519.02	
1084	嘉義縣	布袋鎮	東岑段	20	2974-1	暫未編定	暫未編定	5.09	
1085	嘉義縣	布袋鎮	東岑段	22	2972	暫未編定	暫未編定	546.04	
1086	嘉義縣	布袋鎮	東岑段	22	3042	暫未編定	暫未編定	7.42	
1087	嘉義縣	布袋鎮	東岑段	22	3070	暫未編定	暫未編定	62.99	
1088	嘉義縣	布袋鎮	東岑段	24	2972	暫未編定	暫未編定	440.61	
1089	嘉義縣	布袋鎮	東岑段	24	3042	暫未編定	暫未編定	793.75	
1090	嘉義縣	布袋鎮	東岑段	25	3042	暫未編定	暫未編定	1501.76	
1091	嘉義縣	布袋鎮	東岑段	26	2972	暫未編定	暫未編定	0.09	
1092	嘉義縣	布袋鎮	東岑段	26	3042	暫未編定	暫未編定	2.45	
1093	嘉義縣	布袋鎮	東岑段	26	3042	暫未編定	暫未編定	333.33	
1094	嘉義縣	布袋鎮	東岑段	27	3051	暫未編定	暫未編定	2101.54	
1095	嘉義縣	布袋鎮	東岑段	28	3051	暫未編定	暫未編定	133.74	
1096	嘉義縣	布袋鎮	東岑段	29	3051	暫未編定	暫未編定	2396.15	
1097	嘉義縣	布袋鎮	東岑段	30	2972	暫未編定	暫未編定	59.01	
1098	嘉義縣	布袋鎮	東岑段	30	3042	暫未編定	暫未編定	8.95	
1099	嘉義縣	布袋鎮	東岑段	31	2972	暫未編定	暫未編定	1467.73	
1100	嘉義縣	布袋鎮	東岑段	32	2971	暫未編定	暫未編定	53.44	
1101	嘉義縣	布袋鎮	東岑段	32	2972	暫未編定	暫未編定	994.4	
1102	嘉義縣	布袋鎮	東岑段	33	2971	暫未編定	暫未編定	1873.01	
1103	嘉義縣	布袋鎮	東岑段	33	2972	暫未編定	暫未編定	1.15	
1104	嘉義縣	布袋鎮	東岑段	33	2972	暫未編定	暫未編定	11.24	
1105	嘉義縣	布袋鎮	東岑段	33	3046	暫未編定	暫未編定	5462.6	
1106	嘉義縣	布袋鎮	東岑段	33	3051	暫未編定	暫未編定	210.24	
1107	嘉義縣	布袋鎮	東岑段	34	2971	暫未編定	暫未編定	2175.86	
1108	嘉義縣	布袋鎮	東岑段	34	2972	暫未編定	暫未編定	16.88	
1109	嘉義縣	布袋鎮	東岑段	34	3070	暫未編定	暫未編定	169.21	
1110	嘉義縣	布袋鎮	東岑段	35	2971	暫未編定	暫未編定	2.94	
1111	嘉義縣	布袋鎮	東岑段	35	2971	暫未編定	暫未編定	220.4	
1112	嘉義縣	布袋鎮	東岑段	35	3044	暫未編定	暫未編定	0.06	
1113	嘉義縣	布袋鎮	東岑段	35	3046	暫未編定	暫未編定	357.78	
1114	嘉義縣	布袋鎮	東岑段	35	3070	暫未編定	暫未編定	8.71	

1115	嘉義縣	布袋鎮	東岑段	36	3044	暫未編定	暫未編定	24.29	
1116	嘉義縣	布袋鎮	東岑段	37	3004	暫未編定	暫未編定	549.46	
1117	嘉義縣	布袋鎮	東岑段	37	3044	暫未編定	暫未編定	35.77	
1118	嘉義縣	布袋鎮	東岑段	38	3004	特定專用區	養殖用地	9.52	
1119	嘉義縣	布袋鎮	東岑段	61	1989	暫未編定	暫未編定	87.87	
1120	嘉義縣	布袋鎮	東岑段	61	1989-1	暫未編定	暫未編定	45.96	
1121	嘉義縣	布袋鎮	東岑段	62	1989	暫未編定	暫未編定	94.56	
1122	嘉義縣	布袋鎮	東岑段	65	1989	暫未編定	暫未編定	22.27	
1123	嘉義縣	布袋鎮	東岑段	80	2964	暫未編定	暫未編定	90.69	
1124	嘉義縣	布袋鎮	東岑段	81	2964	特定專用區	養殖用地	285.08	
1125	嘉義縣	布袋鎮	東岑段	82	2964	特定專用區	養殖用地	2071.38	
1126	嘉義縣	布袋鎮	東岑段	110	2000	特定專用區	養殖用地	9047.3	
1127	嘉義縣	布袋鎮	東岑段	110	2964	特定專用區	養殖用地	6833.8	
1128	嘉義縣	布袋鎮	東岑段	115	3063	特定專用區	養殖用地	1798.33	
1129	嘉義縣	布袋鎮	東岑段	116	3063	特定專用區	養殖用地	21.84	
1130	嘉義縣	布袋鎮	東岑段	116	3110	特定專用區	養殖用地	1681.75	
1131	嘉義縣	布袋鎮	東岑段	153	2092	特定專用區	養殖用地	1498.13	
1132	嘉義縣	布袋鎮	東岑段	154	2086	特定專用區	養殖用地	1287.18	
1133	嘉義縣	布袋鎮	東岑段	154	2092	特定專用區	養殖用地	109.89	
1134	嘉義縣	布袋鎮	東岑段	170	2101	特定專用區	養殖用地	33.92	
1135	嘉義縣	布袋鎮	東岑段	171	2101	特定專用區	養殖用地	715.75	
1136	嘉義縣	布袋鎮	東岑段	172	2101	特定專用區	養殖用地	1263.19	
1137	嘉義縣	布袋鎮	東岑段	173	2101	特定專用區	養殖用地	1450.88	
1138	嘉義縣	布袋鎮	東岑段	174	2101	特定專用區	養殖用地	1760.69	
1139	嘉義縣	布袋鎮	東岑段	175	2101	特定專用區	養殖用地	17.05	
1140	嘉義縣	布袋鎮	東岑段	175	3107	特定專用區	養殖用地	2312.88	
1141	嘉義縣	布袋鎮	東岑段	176	3107	特定專用區	養殖用地	1777.04	
1142	嘉義縣	布袋鎮	東岑段	178	2099	特定專用區	養殖用地	477.46	
1143	嘉義縣	布袋鎮	東岑段	178	2100	特定專用區	養殖用地	130.27	
1144	嘉義縣	布袋鎮	東岑段	179	2099	特定專用區	養殖用地	91.94	
1145	嘉義縣	布袋鎮	東岑段	179	2100	特定專用區	養殖用地	1711.15	
1146	嘉義縣	布袋鎮	東岑段	180	2099	特定專用區	養殖用地	1839.01	
1147	嘉義縣	布袋鎮	東岑段	183	2088	特定專用區	養殖用地	710.06	
1148	嘉義縣	布袋鎮	東岑段	183	2096	特定專用區	養殖用地	1168.37	
1149	嘉義縣	布袋鎮	東岑段	184	2088	特定專用區	養殖用地	1661.16	
1150	嘉義縣	布袋鎮	東岑段	184	2089	特定專用區	養殖用地	346.87	
1151	嘉義縣	布袋鎮	東岑段	184	2096	特定專用區	養殖用地	1404.84	
1152	嘉義縣	布袋鎮	東岑段	184	2097	特定專用區	養殖用地	2405.23	
1153	嘉義縣	布袋鎮	東岑段	184	2097	特定專用區	養殖用地	566.9	
1154	嘉義縣	布袋鎮	東岑段	184	2099	特定專用區	養殖用地	17.38	
1155	嘉義縣	布袋鎮	東岑段	184	2100	特定專用區	養殖用地	506.71	
1156	嘉義縣	布袋鎮	東岑段	188	2089	特定專用區	養殖用地	0.81	
1157	嘉義縣	布袋鎮	東岑段	190	2089	特定專用區	農牧用地	1899.05	
1158	嘉義縣	布袋鎮	東岑段	191	2089	特定專用區	養殖用地	398.99	
1159	嘉義縣	布袋鎮	東岑段	192	2089	特定專用區	養殖用地	77.56	
1160	嘉義縣	布袋鎮	東岑段	204	2106	特定專用區	養殖用地	206.02	
1161	嘉義縣	布袋鎮	東岑段	207	2106	特定專用區	養殖用地	1120.32	
1162	嘉義縣	布袋鎮	東岑段	273	2102	特定專用區	農牧用地	6.16	
1163	嘉義縣	布袋鎮	東岑段	274	2082	特定專用區	養殖用地	828.72	
1164	嘉義縣	布袋鎮	東岑段	274	2083	特定專用區	養殖用地	713.67	
1165	嘉義縣	布袋鎮	東岑段	274	2102	特定專用區	養殖用地	4197.94	
1166	嘉義縣	布袋鎮	東岑段	274	2103	特定專用區	養殖用地	31.43	
1167	嘉義縣	布袋鎮	東岑段	274	2104	特定專用區	養殖用地	439.08	
1168	嘉義縣	布袋鎮	東岑段	274	2105	特定專用區	養殖用地	838.4	
1169	嘉義縣	布袋鎮	東岑段	275	2083	特定專用區	養殖用地	314.31	
1170	嘉義縣	布袋鎮	東岑段	276	2082	特定專用區	養殖用地	650.13	
1171	嘉義縣	布袋鎮	東岑段	276	2082-1	特定專用區	養殖用地	1114.81	
1172	嘉義縣	布袋鎮	東岑段	277	2082	特定專用區	養殖用地	18.53	
1173	嘉義縣	布袋鎮	東岑段	277	2082-1	特定專用區	養殖用地	319.95	
1174	嘉義縣	布袋鎮	東岑段	279	2082-1	特定專用區	農牧用地	246.05	
1175	嘉義縣	布袋鎮	東岑段	280	2155	特定專用區	農牧用地	305.41	
1176	嘉義縣	布袋鎮	東岑段	281	2155	特定專用區	養殖用地	300.87	

1177	嘉義縣	布袋鎮	東岑段	281	2155-1	特定專用區	養殖用地	179.67	
1178	嘉義縣	布袋鎮	東岑段	282	2082-1	特定專用區	養殖用地	578.17	
1179	嘉義縣	布袋鎮	東岑段	282	2155	特定專用區	養殖用地	754	
1180	嘉義縣	布袋鎮	東岑段	300	2128	特定專用區	農牧用地	7.59	
1181	嘉義縣	布袋鎮	東岑段	301	2128	特定專用區	農牧用地	1979.4	
1182	嘉義縣	布袋鎮	東岑段	302	2126	特定專用區	農牧用地	520.19	
1183	嘉義縣	布袋鎮	東岑段	302	2127	特定專用區	農牧用地	1631.52	
1184	嘉義縣	布袋鎮	東岑段	302	2128	特定專用區	農牧用地	2.5	
1185	嘉義縣	布袋鎮	東岑段	303	2127	特定專用區	農牧用地	18.64	
1186	嘉義縣	布袋鎮	東岑段	304	2127	特定專用區	農牧用地	34.69	
1187	嘉義縣	布袋鎮	東岑段	305	2126	特定專用區	農牧用地	1105.34	
1188	嘉義縣	布袋鎮	東岑段	305	2127	特定專用區	農牧用地	1232.91	
1189	嘉義縣	布袋鎮	東岑段	306	2125	特定專用區	農牧用地	17.92	
1190	嘉義縣	布袋鎮	東岑段	309	2125	特定專用區	農牧用地	3841.58	
1191	嘉義縣	布袋鎮	東岑段	309	2126	特定專用區	農牧用地	1311.45	
1192	嘉義縣	布袋鎮	東岑段	310	2125	特定專用區	農牧用地	6.84	
1193	嘉義縣	布袋鎮	東岑段	312	2136	特定專用區	養殖用地	2264.86	
1194	嘉義縣	布袋鎮	東岑段	312	2136-1	特定專用區	養殖用地	4747.69	
1195	嘉義縣	布袋鎮	東岑段	312	2136-2	特定專用區	養殖用地	676.33	
1196	嘉義縣	布袋鎮	東岑段	312	2156	特定專用區	養殖用地	2909.96	
1197	嘉義縣	布袋鎮	東岑段	313	2156	特定專用區	養殖用地	1.48	
1198	嘉義縣	布袋鎮	東岑段	314	2156	特定專用區	養殖用地	924.92	
1199	嘉義縣	布袋鎮	東岑段	315	2136	特定專用區	養殖用地	8.11	
1200	嘉義縣	布袋鎮	東岑段	315	2148	特定專用區	養殖用地	13.85	
1201	嘉義縣	布袋鎮	東岑段	315	2155	特定專用區	養殖用地	49.15	
1202	嘉義縣	布袋鎮	東岑段	315	2155-1	特定專用區	養殖用地	273.81	
1203	嘉義縣	布袋鎮	東岑段	315	2156	特定專用區	養殖用地	1581.67	
1204	嘉義縣	布袋鎮	東岑段	316	2155-1	特定專用區	養殖用地	330.07	
1205	嘉義縣	布袋鎮	東岑段	317	2148	特定專用區	養殖用地	38.3	
1206	嘉義縣	布袋鎮	東岑段	317	2155-1	特定專用區	養殖用地	25.13	
1207	嘉義縣	布袋鎮	東岑段	318	2136	特定專用區	養殖用地	2645.06	
1208	嘉義縣	布袋鎮	東岑段	318	2148	特定專用區	養殖用地	351.31	
1209	嘉義縣	布袋鎮	東岑段	320	2135	特定專用區	養殖用地	532.29	
1210	嘉義縣	布袋鎮	東岑段	320	2137	特定專用區	養殖用地	1160.87	
1211	嘉義縣	布袋鎮	東岑段	321	2135	特定專用區	養殖用地	730.15	
1212	嘉義縣	布袋鎮	東岑段	321	2137	特定專用區	養殖用地	176.61	
1213	嘉義縣	布袋鎮	東岑段	322	2137	特定專用區	養殖用地	319.5	
1214	嘉義縣	布袋鎮	東岑段	324	2124	特定專用區	養殖用地	28.3	
1215	嘉義縣	布袋鎮	東岑段	325	2118	特定專用區	養殖用地	0.01	
1216	嘉義縣	布袋鎮	東岑段	325	2124	特定專用區	養殖用地	59.46	
1217	嘉義縣	布袋鎮	東岑段	325	2124	特定專用區	養殖用地	2.15	
1218	嘉義縣	布袋鎮	東岑段	327	2124	特定專用區	養殖用地	3609.53	
1219	嘉義縣	布袋鎮	東岑段	327	2130	特定專用區	養殖用地	17.7	
1220	嘉義縣	布袋鎮	東岑段	328	2130	特定專用區	養殖用地	3883.97	
1221	嘉義縣	布袋鎮	東岑段	329	2131	特定專用區	養殖用地	3904.68	
1222	嘉義縣	布袋鎮	東岑段	330	2129	特定專用區	養殖用地	2549.87	
1223	嘉義縣	布袋鎮	東岑段	330	2129-1	特定專用區	養殖用地	2459.39	
1224	嘉義縣	布袋鎮	東岑段	330	2130	特定專用區	養殖用地	76.58	
1225	嘉義縣	布袋鎮	東岑段	332	2165	特定專用區	養殖用地	1010.98	
1226	嘉義縣	布袋鎮	東岑段	332	2166	特定專用區	養殖用地	2573.74	
1227	嘉義縣	布袋鎮	東岑段	336	2134	特定專用區	養殖用地	81.64	
1228	嘉義縣	布袋鎮	東岑段	336	2163	特定專用區	養殖用地	2323.25	
1229	嘉義縣	布袋鎮	東岑段	337	2134	特定專用區	養殖用地	6.05	
1230	嘉義縣	布袋鎮	東岑段	337	2163	特定專用區	養殖用地	841.15	
1231	嘉義縣	布袋鎮	東岑段	338	2134	特定專用區	養殖用地	2414.23	
1232	嘉義縣	布袋鎮	東岑段	338	2135	特定專用區	養殖用地	39.9	
1233	嘉義縣	布袋鎮	東岑段	339	2134	特定專用區	養殖用地	1360.52	
1234	嘉義縣	布袋鎮	東岑段	339	2135	特定專用區	養殖用地	15.07	
1235	嘉義縣	布袋鎮	東岑段	339	2163	特定專用區	養殖用地	159.24	
1236	嘉義縣	布袋鎮	東岑段	340	2132	特定專用區	養殖用地	239.72	
1237	嘉義縣	布袋鎮	東岑段	340	2134	特定專用區	養殖用地	20.53	
1238	嘉義縣	布袋鎮	東岑段	340	2163	特定專用區	養殖用地	2092.27	

1239	嘉義縣	布袋鎮	東岑段	341	2132	特定專用區	養殖用地	414.28	
1240	嘉義縣	布袋鎮	東岑段	341	2134	特定專用區	養殖用地	1163.42	
1241	嘉義縣	布袋鎮	東岑段	341	2163	特定專用區	養殖用地	884.9	
1242	嘉義縣	布袋鎮	東岑段	342	2132	特定專用區	養殖用地	4957.55	
1243	嘉義縣	布袋鎮	東岑段	342	2134	特定專用區	養殖用地	2939.57	
1244	嘉義縣	布袋鎮	東岑段	342	2135	特定專用區	養殖用地	4.92	
1245	嘉義縣	布袋鎮	東岑段	343	2135	特定專用區	養殖用地	2366.32	
1246	嘉義縣	布袋鎮	東岑段	343	2138-1	特定專用區	養殖用地	2.19	
1247	嘉義縣	布袋鎮	東岑段	346	2137	特定專用區	養殖用地	1666.01	
1248	嘉義縣	布袋鎮	東岑段	347	2137	特定專用區	養殖用地	1733.14	
1249	嘉義縣	布袋鎮	東岑段	348	2137	特定專用區	養殖用地	1.36	
1250	嘉義縣	布袋鎮	東岑段	349	2147-1	特定專用區	養殖用地	317.59	
1251	嘉義縣	布袋鎮	東岑段	349	2148	特定專用區	養殖用地	327.58	
1252	嘉義縣	布袋鎮	東岑段	350	2147-1	特定專用區	養殖用地	658.15	
1253	嘉義縣	布袋鎮	東岑段	352	2147-1	特定專用區	養殖用地	1064.59	
1254	嘉義縣	布袋鎮	東岑段	353	2147	特定專用區	養殖用地	28.41	
1255	嘉義縣	布袋鎮	東岑段	353	2147-1	特定專用區	養殖用地	311.93	
1256	嘉義縣	布袋鎮	東岑段	353	2148	特定專用區	養殖用地	4158.26	
1257	嘉義縣	布袋鎮	東岑段	355	2147	特定專用區	養殖用地	554.76	
1258	嘉義縣	布袋鎮	東岑段	355	2147-1	特定專用區	養殖用地	303.09	
1259	嘉義縣	布袋鎮	東岑段	356	2147	特定專用區	養殖用地	1258.43	
1260	嘉義縣	布袋鎮	東岑段	356	2147	特定專用區	養殖用地	2.49	
1261	嘉義縣	布袋鎮	東岑段	356	2147-1	特定專用區	養殖用地	989.5	
1262	嘉義縣	布袋鎮	東岑段	356	2148	特定專用區	養殖用地	554.6	
1263	嘉義縣	布袋鎮	東岑段	356	2155-1	特定專用區	養殖用地	673.9	
1264	嘉義縣	布袋鎮	東岑段	357	2147	特定專用區	養殖用地	595.38	
1265	嘉義縣	布袋鎮	東岑段	357	2147-1	特定專用區	養殖用地	70.96	
1266	嘉義縣	布袋鎮	東岑段	358	2147	特定專用區	養殖用地	1453.65	
1267	嘉義縣	布袋鎮	東岑段	358	2152	特定專用區	養殖用地	7.51	
1268	嘉義縣	布袋鎮	東岑段	359	2147	特定專用區	養殖用地	1008.78	
1269	嘉義縣	布袋鎮	東岑段	359	2152	特定專用區	養殖用地	9.22	
1270	嘉義縣	布袋鎮	東岑段	359	2153	特定專用區	養殖用地	2.69	
1271	嘉義縣	布袋鎮	東岑段	359	2154	特定專用區	養殖用地	1314.31	
1272	嘉義縣	布袋鎮	東岑段	359	2155-1	特定專用區	養殖用地	2170.65	
1273	嘉義縣	布袋鎮	東岑段	360	2153	特定專用區	養殖用地	54.24	
1274	嘉義縣	布袋鎮	東岑段	360	2154	特定專用區	養殖用地	2220.39	
1275	嘉義縣	布袋鎮	東岑段	360	2154-1	特定專用區	養殖用地	201.95	
1276	嘉義縣	布袋鎮	東岑段	360	2155	特定專用區	養殖用地	701.01	
1277	嘉義縣	布袋鎮	東岑段	360	2155-1	特定專用區	養殖用地	775.38	
1278	嘉義縣	布袋鎮	東岑段	361	2155	特定專用區	養殖用地	1617.23	
1279	嘉義縣	布袋鎮	東岑段	362	2153	特定專用區	養殖用地	17.43	
1280	嘉義縣	布袋鎮	東岑段	362	2153	特定專用區	養殖用地	4.22	
1281	嘉義縣	布袋鎮	東岑段	362	2154-1	特定專用區	養殖用地	4104.63	
1282	嘉義縣	布袋鎮	東岑段	362	2155	特定專用區	養殖用地	21.52	
1283	嘉義縣	布袋鎮	東岑段	363	2082	特定專用區	養殖用地	795.42	
1284	嘉義縣	布袋鎮	東岑段	363	2082-1	特定專用區	養殖用地	1130.85	
1285	嘉義縣	布袋鎮	東岑段	363	2083	特定專用區	養殖用地	746.83	
1286	嘉義縣	布袋鎮	東岑段	363	2153	特定專用區	養殖用地	0.39	
1287	嘉義縣	布袋鎮	東岑段	363	2154-1	特定專用區	養殖用地	8.2	
1288	嘉義縣	布袋鎮	東岑段	363	2155	特定專用區	養殖用地	9.93	
1289	嘉義縣	布袋鎮	東岑段	365	2082	特定專用區	養殖用地	1283.41	
1290	嘉義縣	布袋鎮	東岑段	365	2082-1	特定專用區	養殖用地	266.88	
1291	嘉義縣	布袋鎮	東岑段	365	2083	特定專用區	養殖用地	4133.03	
1292	嘉義縣	布袋鎮	東岑段	366	2082	特定專用區	養殖用地	68.02	
1293	嘉義縣	布袋鎮	東岑段	367	2082	特定專用區	養殖用地	582.04	
1294	嘉義縣	布袋鎮	東岑段	367	2083	特定專用區	養殖用地	1116.14	
1295	嘉義縣	布袋鎮	東岑段	369	2104	特定專用區	養殖用地	1179.11	
1296	嘉義縣	布袋鎮	東岑段	369	2105	特定專用區	養殖用地	231.42	
1297	嘉義縣	布袋鎮	東岑段	371	2104	特定專用區	養殖用地	1127.4	
1298	嘉義縣	布袋鎮	東岑段	371	2105	特定專用區	養殖用地	909.8	
1299	嘉義縣	布袋鎮	東岑段	372	2105	特定專用區	養殖用地	1442.9	
1300	嘉義縣	布袋鎮	東岑段	373	2107	特定專用區	養殖用地	1700.96	

1301	嘉義縣	布袋鎮	東岑段	373	2107-1	特定專用區	養殖用地	523	
1302	嘉義縣	布袋鎮	東岑段	373	2185	特定專用區	養殖用地	225.18	
1303	嘉義縣	布袋鎮	東岑段	374	2107-1	特定專用區	養殖用地	2260.49	
1304	嘉義縣	布袋鎮	東岑段	374	2185	特定專用區	養殖用地	842.3	
1305	嘉義縣	布袋鎮	東岑段	375	2103	特定專用區	養殖用地	1119.88	
1306	嘉義縣	布袋鎮	東岑段	375	2104	特定專用區	養殖用地	9.25	
1307	嘉義縣	布袋鎮	東岑段	376	2103	特定專用區	養殖用地	42.18	
1308	嘉義縣	布袋鎮	東岑段	376	2104	特定專用區	養殖用地	531.15	
1309	嘉義縣	布袋鎮	東岑段	377	2103	特定專用區	養殖用地	602.53	
1310	嘉義縣	布袋鎮	東岑段	377	2104	特定專用區	養殖用地	288.32	
1311	嘉義縣	布袋鎮	東岑段	378	2085	特定專用區	養殖用地	408.7	
1312	嘉義縣	布袋鎮	東岑段	378	2103	特定專用區	養殖用地	1978.47	
1313	嘉義縣	布袋鎮	東岑段	379	2085	特定專用區	養殖用地	2019.59	
1314	嘉義縣	布袋鎮	東岑段	379	2161	特定專用區	養殖用地	10.03	
1315	嘉義縣	布袋鎮	東岑段	380	2085	特定專用區	養殖用地	278.25	
1316	嘉義縣	布袋鎮	東岑段	380	2161	特定專用區	養殖用地	1455.71	
1317	嘉義縣	布袋鎮	東岑段	381	2083	特定專用區	養殖用地	6.33	
1318	嘉義縣	布袋鎮	東岑段	381	2160	特定專用區	養殖用地	100.97	
1319	嘉義縣	布袋鎮	東岑段	381	2161	特定專用區	養殖用地	2895.29	
1320	嘉義縣	布袋鎮	東岑段	382	2160	特定專用區	養殖用地	290.51	
1321	嘉義縣	布袋鎮	東岑段	382	2161	特定專用區	養殖用地	786.07	
1322	嘉義縣	布袋鎮	東岑段	384	2159	特定專用區	養殖用地	8.41	
1323	嘉義縣	布袋鎮	東岑段	384	2160	特定專用區	養殖用地	1275.84	
1324	嘉義縣	布袋鎮	東岑段	385	2159	特定專用區	養殖用地	162.97	
1325	嘉義縣	布袋鎮	東岑段	385	2160	特定專用區	養殖用地	1474.83	
1326	嘉義縣	布袋鎮	東岑段	386	2159	特定專用區	養殖用地	25.38	
1327	嘉義縣	布袋鎮	東岑段	386	2160	特定專用區	養殖用地	70.25	
1328	嘉義縣	布袋鎮	東岑段	386	2182-1	特定專用區	養殖用地	3121.08	
1329	嘉義縣	布袋鎮	東岑段	386	2218-2	特定專用區	養殖用地	0.14	
1330	嘉義縣	布袋鎮	東岑段	386	2220	特定專用區	養殖用地	266.67	
1331	嘉義縣	布袋鎮	東岑段	387	2160	特定專用區	養殖用地	314.81	
1332	嘉義縣	布袋鎮	東岑段	388	2160	特定專用區	養殖用地	76.79	
1333	嘉義縣	布袋鎮	東岑段	388	2182-1	特定專用區	養殖用地	6.59	
1334	嘉義縣	布袋鎮	東岑段	389	2160	特定專用區	養殖用地	51.52	
1335	嘉義縣	布袋鎮	東岑段	390	2160	特定專用區	養殖用地	260.91	
1336	嘉義縣	布袋鎮	東岑段	391	2160	特定專用區	養殖用地	416.57	
1337	嘉義縣	布袋鎮	東岑段	391	2182-1	特定專用區	養殖用地	2.89	
1338	嘉義縣	布袋鎮	東岑段	392	2084	特定專用區	養殖用地	177.44	
1339	嘉義縣	布袋鎮	東岑段	392	2160	特定專用區	養殖用地	881.57	
1340	嘉義縣	布袋鎮	東岑段	392	2182	特定專用區	養殖用地	0.5	
1341	嘉義縣	布袋鎮	東岑段	393	2160	特定專用區	養殖用地	344.17	
1342	嘉義縣	布袋鎮	東岑段	394	2160	特定專用區	養殖用地	290.02	
1343	嘉義縣	布袋鎮	東岑段	395	2160	特定專用區	養殖用地	123.28	
1344	嘉義縣	布袋鎮	東岑段	396	2160	特定專用區	養殖用地	154.71	
1345	嘉義縣	布袋鎮	東岑段	397	2084	特定專用區	養殖用地	1302.95	
1346	嘉義縣	布袋鎮	東岑段	397	2160	特定專用區	養殖用地	721.09	
1347	嘉義縣	布袋鎮	東岑段	397	2182	特定專用區	養殖用地	2705.29	
1348	嘉義縣	布袋鎮	東岑段	397	2182-1	特定專用區	養殖用地	15.3	
1349	嘉義縣	布袋鎮	東岑段	398	2084	特定專用區	養殖用地	206.61	
1350	嘉義縣	布袋鎮	東岑段	398	2160	特定專用區	養殖用地	293.03	
1351	嘉義縣	布袋鎮	東岑段	398	2161	特定專用區	養殖用地	146.62	
1352	嘉義縣	布袋鎮	東岑段	399	2084	特定專用區	養殖用地	728.91	
1353	嘉義縣	布袋鎮	東岑段	400	2084	特定專用區	養殖用地	739.88	
1354	嘉義縣	布袋鎮	東岑段	401	2084	特定專用區	養殖用地	760.59	
1355	嘉義縣	布袋鎮	東岑段	401	2107-1	特定專用區	養殖用地	475.77	
1356	嘉義縣	布袋鎮	東岑段	402	2084	特定專用區	養殖用地	1041.1	
1357	嘉義縣	布袋鎮	東岑段	402	2107-1	特定專用區	養殖用地	465.85	
1358	嘉義縣	布袋鎮	東岑段	402	2177	特定專用區	養殖用地	9.1	
1359	嘉義縣	布袋鎮	東岑段	402	2177-1	特定專用區	養殖用地	209.97	
1360	嘉義縣	布袋鎮	東岑段	402	2182	特定專用區	養殖用地	493.72	
1361	嘉義縣	布袋鎮	東岑段	402	2185	特定專用區	養殖用地	3171.95	
1362	嘉義縣	布袋鎮	東岑段	403	2177	特定專用區	養殖用地	2595.77	

1363	嘉義縣	布袋鎮	東岑段	403	2177-1	特定專用區	養殖用地	3842.34	
1364	嘉義縣	布袋鎮	東岑段	403	2218	特定專用區	養殖用地	207.88	
1365	嘉義縣	布袋鎮	東岑段	403	2218-1	特定專用區	養殖用地	365.6	
1366	嘉義縣	布袋鎮	東岑段	403	2218-2	特定專用區	養殖用地	1075.77	
1367	嘉義縣	布袋鎮	東岑段	404	2218-1	特定專用區	養殖用地	792.16	
1368	嘉義縣	布袋鎮	東岑段	404	2223-1	特定專用區	養殖用地	1.46	
1369	嘉義縣	布袋鎮	東岑段	405	2159	特定專用區	養殖用地	622.72	
1370	嘉義縣	布袋鎮	東岑段	405	2218	特定專用區	養殖用地	2097.56	
1371	嘉義縣	布袋鎮	東岑段	405	2218-1	特定專用區	養殖用地	1904.3	
1372	嘉義縣	布袋鎮	東岑段	405	2218-2	特定專用區	養殖用地	3181.19	
1373	嘉義縣	布袋鎮	東岑段	405	2219	特定專用區	養殖用地	817.46	
1374	嘉義縣	布袋鎮	東岑段	405	2220	特定專用區	養殖用地	3324.98	
1375	嘉義縣	布袋鎮	東岑段	405	2221	特定專用區	養殖用地	147.16	
1376	嘉義縣	布袋鎮	東岑段	405	2222	特定專用區	養殖用地	135.39	
1377	嘉義縣	布袋鎮	東岑段	405	2222	特定專用區	養殖用地	111.21	
1378	嘉義縣	布袋鎮	東岑段	405	2223	特定專用區	養殖用地	412.47	
1379	嘉義縣	布袋鎮	東岑段	406	2219	特定專用區	養殖用地	1279.56	
1380	嘉義縣	布袋鎮	東岑段	406	2220	特定專用區	養殖用地	1896.83	
1381	嘉義縣	布袋鎮	東岑段	406	2222	特定專用區	養殖用地	4.34	
1382	嘉義縣	布袋鎮	東岑段	408	2159	特定專用區	養殖用地	933.71	
1383	嘉義縣	布袋鎮	東岑段	408	2224	特定專用區	養殖用地	154.07	
1384	嘉義縣	布袋鎮	東岑段	409	2159	特定專用區	養殖用地	1466.72	
1385	嘉義縣	布袋鎮	東岑段	410	2143	特定專用區	養殖用地	0.6	
1386	嘉義縣	布袋鎮	東岑段	410	2158	特定專用區	養殖用地	62.19	
1387	嘉義縣	布袋鎮	東岑段	410	2159	特定專用區	養殖用地	2.49	
1388	嘉義縣	布袋鎮	東岑段	412	2159	特定專用區	養殖用地	2138.74	
1389	嘉義縣	布袋鎮	東岑段	415	2143	特定專用區	養殖用地	49.46	
1390	嘉義縣	布袋鎮	東岑段	415	2157	特定專用區	養殖用地	800.73	
1391	嘉義縣	布袋鎮	東岑段	416	2143	特定專用區	養殖用地	174.27	
1392	嘉義縣	布袋鎮	東岑段	416	2157	特定專用區	養殖用地	1443.24	
1393	嘉義縣	布袋鎮	東岑段	419	2153	特定專用區	養殖用地	2256.4	
1394	嘉義縣	布袋鎮	東岑段	419	2157	特定專用區	養殖用地	1964.5	
1395	嘉義縣	布袋鎮	東岑段	420	2143	特定專用區	養殖用地	284.86	
1396	嘉義縣	布袋鎮	東岑段	420	2157	特定專用區	養殖用地	483.64	
1397	嘉義縣	布袋鎮	東岑段	421	2143	特定專用區	養殖用地	15.85	
1398	嘉義縣	布袋鎮	東岑段	421	2152	特定專用區	養殖用地	163.87	
1399	嘉義縣	布袋鎮	東岑段	421	2152-1	特定專用區	養殖用地	181.31	
1400	嘉義縣	布袋鎮	東岑段	421	2153	特定專用區	養殖用地	1423.49	
1401	嘉義縣	布袋鎮	東岑段	421	2157	特定專用區	養殖用地	271.85	
1402	嘉義縣	布袋鎮	東岑段	422	2143	特定專用區	養殖用地	174.18	
1403	嘉義縣	布袋鎮	東岑段	422	2152	特定專用區	養殖用地	993.4	
1404	嘉義縣	布袋鎮	東岑段	422	2152-1	特定專用區	養殖用地	989.04	
1405	嘉義縣	布袋鎮	東岑段	423	2143	特定專用區	養殖用地	126.32	
1406	嘉義縣	布袋鎮	東岑段	423	2152	特定專用區	養殖用地	878.36	
1407	嘉義縣	布袋鎮	東岑段	423	2152-1	特定專用區	養殖用地	900.55	
1408	嘉義縣	布袋鎮	東岑段	424	2143	特定專用區	養殖用地	1605.38	
1409	嘉義縣	布袋鎮	東岑段	425	2143	特定專用區	養殖用地	70.76	
1410	嘉義縣	布袋鎮	東岑段	425	2150	特定專用區	養殖用地	46.23	
1411	嘉義縣	布袋鎮	東岑段	425	2151	特定專用區	養殖用地	30.02	
1412	嘉義縣	布袋鎮	東岑段	425	2152	特定專用區	養殖用地	538.26	
1413	嘉義縣	布袋鎮	東岑段	425	2152-1	特定專用區	養殖用地	494.14	
1414	嘉義縣	布袋鎮	東岑段	426	2150	特定專用區	養殖用地	2730.86	
1415	嘉義縣	布袋鎮	東岑段	426	2151	特定專用區	養殖用地	936.56	
1416	嘉義縣	布袋鎮	東岑段	427	2139	特定專用區	養殖用地	1612.4	
1417	嘉義縣	布袋鎮	東岑段	427	2140	特定專用區	養殖用地	1902.87	
1418	嘉義縣	布袋鎮	東岑段	427	2142	特定專用區	養殖用地	29.03	
1419	嘉義縣	布袋鎮	東岑段	427	2143	特定專用區	養殖用地	35.18	
1420	嘉義縣	布袋鎮	東岑段	427	2144	特定專用區	養殖用地	391.56	
1421	嘉義縣	布袋鎮	東岑段	427	2144	特定專用區	養殖用地	229.97	
1422	嘉義縣	布袋鎮	東岑段	427	2150	特定專用區	養殖用地	823.09	
1423	嘉義縣	布袋鎮	東岑段	427	2151	特定專用區	養殖用地	3384.33	
1424	嘉義縣	布袋鎮	東岑段	428	2139	特定專用區	養殖用地	656.46	

1425	嘉義縣	布袋鎮	東岑段	428	2144	特定專用區	養殖用地	1303.27	
1426	嘉義縣	布袋鎮	東岑段	428	2150	特定專用區	養殖用地	203.41	
1427	嘉義縣	布袋鎮	東岑段	429	2132	特定專用區	養殖用地	27.17	
1428	嘉義縣	布袋鎮	東岑段	429	2132	特定專用區	養殖用地	13.58	
1429	嘉義縣	布袋鎮	東岑段	429	2138	特定專用區	養殖用地	1506.73	
1430	嘉義縣	布袋鎮	東岑段	429	2138-1	特定專用區	養殖用地	2695.86	
1431	嘉義縣	布袋鎮	東岑段	429	2139	特定專用區	養殖用地	2384	
1432	嘉義縣	布袋鎮	東岑段	429	2140	特定專用區	養殖用地	292.66	
1433	嘉義縣	布袋鎮	東岑段	429	2144	特定專用區	養殖用地	596.18	
1434	嘉義縣	布袋鎮	東岑段	430	2140	特定專用區	養殖用地	1365.79	
1435	嘉義縣	布袋鎮	東岑段	430	2142	特定專用區	養殖用地	6.76	
1436	嘉義縣	布袋鎮	東岑段	430	2151	特定專用區	養殖用地	236.87	
1437	嘉義縣	布袋鎮	東岑段	431	2140	特定專用區	養殖用地	51.34	
1438	嘉義縣	布袋鎮	東岑段	431	2141	特定專用區	養殖用地	224.07	
1439	嘉義縣	布袋鎮	東岑段	431	2142	特定專用區	養殖用地	1587.86	
1440	嘉義縣	布袋鎮	東岑段	432	2142	特定專用區	養殖用地	2262.46	
1441	嘉義縣	布袋鎮	東岑段	432	2143	特定專用區	養殖用地	956.05	
1442	嘉義縣	布袋鎮	東岑段	432	2158	特定專用區	養殖用地	1412.72	
1443	嘉義縣	布袋鎮	東岑段	433	2143	特定專用區	養殖用地	338.67	
1444	嘉義縣	布袋鎮	東岑段	433	2158	特定專用區	養殖用地	95.39	
1445	嘉義縣	布袋鎮	東岑段	434	2143	特定專用區	養殖用地	980.24	
1446	嘉義縣	布袋鎮	東岑段	434	2158	特定專用區	養殖用地	178.91	
1447	嘉義縣	布袋鎮	東岑段	435	2140	特定專用區	養殖用地	1248.74	
1448	嘉義縣	布袋鎮	東岑段	435	2141	特定專用區	養殖用地	783.2	
1449	嘉義縣	布袋鎮	東岑段	435	2158	特定專用區	養殖用地	5252.8	
1450	嘉義縣	布袋鎮	東岑段	435	2159	特定專用區	養殖用地	2.23	
1451	嘉義縣	布袋鎮	東岑段	435	2159	特定專用區	養殖用地	78.65	
1452	嘉義縣	布袋鎮	東岑段	435	2224	特定專用區	養殖用地	1336.65	
1453	嘉義縣	布袋鎮	東岑段	438	2159	特定專用區	養殖用地	80.05	
1454	嘉義縣	布袋鎮	東岑段	438	2224	特定專用區	養殖用地	3241.43	
1455	嘉義縣	布袋鎮	東岑段	440	2219	特定專用區	養殖用地	58.55	
1456	嘉義縣	布袋鎮	東岑段	444	2219	特定專用區	養殖用地	2066.5	
1457	嘉義縣	布袋鎮	東岑段	444	2221	特定專用區	養殖用地	633.35	
1458	嘉義縣	布袋鎮	東岑段	444	2222	特定專用區	養殖用地	1513.08	
1459	嘉義縣	布袋鎮	東岑段	444	2223	特定專用區	養殖用地	738.61	
1460	嘉義縣	布袋鎮	東岑段	445	2221	特定專用區	養殖用地	2663.69	
1461	嘉義縣	布袋鎮	東岑段	445	2222	特定專用區	養殖用地	1912.89	
1462	嘉義縣	布袋鎮	東岑段	445	2223	特定專用區	養殖用地	40.34	
1463	嘉義縣	布袋鎮	東岑段	446	2223	特定專用區	養殖用地	1459.95	
1464	嘉義縣	布袋鎮	東岑段	477	2197-1	特定專用區	養殖用地	7.23	
1465	嘉義縣	布袋鎮	東岑段	478	2197	特定專用區	養殖用地	585.9	
1466	嘉義縣	布袋鎮	東岑段	478	2197-1	特定專用區	養殖用地	593.45	
1467	嘉義縣	布袋鎮	東岑段	479	2197	特定專用區	養殖用地	2677.76	
1468	嘉義縣	布袋鎮	東岑段	479	2198	特定專用區	養殖用地	454.05	
1469	嘉義縣	布袋鎮	東岑段	479	2199	特定專用區	養殖用地	69.92	
1470	嘉義縣	布袋鎮	東岑段	480	2198	特定專用區	養殖用地	2.65	
1471	嘉義縣	布袋鎮	東岑段	480	2199	特定專用區	養殖用地	2336.99	
1472	嘉義縣	布袋鎮	東岑段	481	2195	特定專用區	養殖用地	26.97	
1473	嘉義縣	布袋鎮	東岑段	481	2197	特定專用區	養殖用地	162.84	
1474	嘉義縣	布袋鎮	東岑段	481	2197-1	特定專用區	養殖用地	8.67	
1475	嘉義縣	布袋鎮	東岑段	481	2198	特定專用區	養殖用地	609.11	
1476	嘉義縣	布袋鎮	東岑段	482	2194	特定專用區	養殖用地	1155.22	
1477	嘉義縣	布袋鎮	東岑段	482	2195	特定專用區	養殖用地	522.68	
1478	嘉義縣	布袋鎮	東岑段	482	2195-1	特定專用區	養殖用地	5.17	
1479	嘉義縣	布袋鎮	東岑段	482	2197	特定專用區	養殖用地	735.57	
1480	嘉義縣	布袋鎮	東岑段	482	2197-1	特定專用區	養殖用地	578.64	
1481	嘉義縣	布袋鎮	東岑段	482	2198	特定專用區	養殖用地	782.82	
1482	嘉義縣	布袋鎮	東岑段	483	2197-1	特定專用區	養殖用地	1171.31	
1483	嘉義縣	布袋鎮	東岑段	484	2194	特定專用區	養殖用地	572.14	
1484	嘉義縣	布袋鎮	東岑段	485	2186	特定專用區	養殖用地	5.75	
1485	嘉義縣	布袋鎮	東岑段	486	2186	特定專用區	養殖用地	333.53	
1486	嘉義縣	布袋鎮	東岑段	514	3124	特定專用區	養殖用地	728.59	

1487	嘉義縣	布袋鎮	東岑段	516	3122	特定專用區	養殖用地	4.04	
1488	嘉義縣	布袋鎮	東岑段	516	3124	特定專用區	養殖用地	2131.86	
1489	嘉義縣	布袋鎮	東岑段	524	2093	特定專用區	農牧用地	737.57	
1490	嘉義縣	布袋鎮	東岑段	524	2094	特定專用區	農牧用地	1369.04	
1491	嘉義縣	布袋鎮	東岑段	525	2093	特定專用區	養殖用地	200.15	
1492	嘉義縣	布袋鎮	東岑段	525	2094	特定專用區	養殖用地	2470.84	
1493	嘉義縣	布袋鎮	東岑段	526	2094	特定專用區	養殖用地	3.06	
1494	嘉義縣	布袋鎮	東岑段	526	2094	特定專用區	養殖用地	315.28	
1495	嘉義縣	布袋鎮	東岑段	527	2093	特定專用區	養殖用地	1055.85	
1496	嘉義縣	布袋鎮	東岑段	528	2090	特定專用區	養殖用地	1.2	
1497	嘉義縣	布袋鎮	東岑段	528	2090	特定專用區	養殖用地	29.99	
1498	嘉義縣	布袋鎮	東岑段	528	2093	特定專用區	養殖用地	3668.24	
1499	嘉義縣	布袋鎮	東岑段	529	2090	特定專用區	養殖用地	15.15	
1500	嘉義縣	布袋鎮	東岑段	529	2093	特定專用區	養殖用地	5200.25	
1501	嘉義縣	布袋鎮	東岑段	530	2093	特定專用區	養殖用地	0.05	
1502	嘉義縣	布袋鎮	東岑段	530	2095	特定專用區	養殖用地	1650.28	
1503	嘉義縣	布袋鎮	東岑段	531	2090	特定專用區	養殖用地	486.32	
1504	嘉義縣	布袋鎮	東岑段	531	2091	特定專用區	養殖用地	413.04	
1505	嘉義縣	布袋鎮	東岑段	531	2093	特定專用區	養殖用地	10.32	
1506	嘉義縣	布袋鎮	東岑段	531	2095	特定專用區	養殖用地	1109.95	
1507	嘉義縣	布袋鎮	東岑段	532	2090	特定專用區	養殖用地	417.33	
1508	嘉義縣	布袋鎮	東岑段	532	2091	特定專用區	養殖用地	5101.43	
1509	嘉義縣	布袋鎮	東岑段	532	2095	特定專用區	養殖用地	3751.17	
1510	嘉義縣	布袋鎮	東岑段	532	2217	特定專用區	養殖用地	2363.46	
1511	嘉義縣	布袋鎮	東岑段	532	2217-1	特定專用區	養殖用地	3057.18	
1512	嘉義縣	布袋鎮	東岑段	532	3133	特定專用區	養殖用地	4254.77	
1513	嘉義縣	布袋鎮	東岑段	533	2090	特定專用區	養殖用地	270.25	
1514	嘉義縣	布袋鎮	東岑段	534	2090	特定專用區	養殖用地	727.17	
1515	嘉義縣	布袋鎮	東岑段	534	2091	特定專用區	養殖用地	137.72	
1516	嘉義縣	布袋鎮	東岑段	534	2091	特定專用區	養殖用地	2.23	
1517	嘉義縣	布袋鎮	東岑段	534	2108	特定專用區	養殖用地	1030.99	
1518	嘉義縣	布袋鎮	東岑段	534	2108-1	特定專用區	養殖用地	0.01	
1519	嘉義縣	布袋鎮	東岑段	534	2178	特定專用區	養殖用地	61.1	
1520	嘉義縣	布袋鎮	東岑段	534	2178	特定專用區	養殖用地	231.93	
1521	嘉義縣	布袋鎮	東岑段	534	2180	特定專用區	養殖用地	436.53	
1522	嘉義縣	布袋鎮	東岑段	534	2183	特定專用區	養殖用地	2090.28	
1523	嘉義縣	布袋鎮	東岑段	534	2183	特定專用區	養殖用地	0.21	
1524	嘉義縣	布袋鎮	東岑段	534	2183-1	特定專用區	養殖用地	70.47	
1525	嘉義縣	布袋鎮	東岑段	534	2184	特定專用區	養殖用地	1102.72	
1526	嘉義縣	布袋鎮	東岑段	534	2186	特定專用區	養殖用地	2023.3	
1527	嘉義縣	布袋鎮	東岑段	534	2197	特定專用區	養殖用地	141.06	
1528	嘉義縣	布袋鎮	東岑段	534	2199	特定專用區	養殖用地	2.21	
1529	嘉義縣	布袋鎮	東岑段	534	2199	特定專用區	養殖用地	12.41	
1530	嘉義縣	布袋鎮	東岑段	534	2214	特定專用區	養殖用地	0.07	
1531	嘉義縣	布袋鎮	東岑段	534	2214-1	特定專用區	養殖用地	1.11	
1532	嘉義縣	布袋鎮	東岑段	534	2217	特定專用區	養殖用地	346.93	
1533	嘉義縣	布袋鎮	東岑段	534	3113	特定專用區	養殖用地	681.91	
1534	嘉義縣	布袋鎮	東岑段	534	3113-1	特定專用區	養殖用地	794.04	
1535	嘉義縣	布袋鎮	東岑段	534	3121	特定專用區	養殖用地	0.42	
1536	嘉義縣	布袋鎮	東岑段	534	3122	特定專用區	養殖用地	2554.61	
1537	嘉義縣	布袋鎮	東岑段	534	3123	特定專用區	養殖用地	495.24	
1538	嘉義縣	布袋鎮	東岑段	534	3124	特定專用區	養殖用地	538.73	
1539	嘉義縣	布袋鎮	東岑段	534	3124	特定專用區	養殖用地	25.79	
1540	嘉義縣	布袋鎮	東岑段	534	3133	特定專用區	養殖用地	656.04	
1541	嘉義縣	布袋鎮	東岑段	534	3135	特定專用區	養殖用地	924	
1542	嘉義縣	布袋鎮	東岑段	535	2108	特定專用區	養殖用地	135.38	
1543	嘉義縣	布袋鎮	東岑段	535	2108-1	特定專用區	養殖用地	1470.59	
1544	嘉義縣	布袋鎮	東岑段	535	2187	特定專用區	養殖用地	24.76	
1545	嘉義縣	布袋鎮	東岑段	536	2108	特定專用區	養殖用地	1410.36	
1546	嘉義縣	布袋鎮	東岑段	536	2108-1	特定專用區	養殖用地	477.59	
1547	嘉義縣	布袋鎮	東岑段	537	2108	特定專用區	養殖用地	826.53	
1548	嘉義縣	布袋鎮	東岑段	537	2108-1	特定專用區	養殖用地	1263.07	

1549	嘉義縣	布袋鎮	東岑段	537	2186	特定專用區	養殖用地	3131.19	
1550	嘉義縣	布袋鎮	東岑段	537	2187	特定專用區	養殖用地	5024.09	
1551	嘉義縣	布袋鎮	東岑段	537	2196	特定專用區	養殖用地	505.66	
1552	嘉義縣	布袋鎮	東岑段	538	2195	特定專用區	養殖用地	441.62	
1553	嘉義縣	布袋鎮	東岑段	538	2198	特定專用區	養殖用地	37.73	
1554	嘉義縣	布袋鎮	東岑段	539	2198	特定專用區	養殖用地	674.03	
1555	嘉義縣	布袋鎮	東岑段	539	2199	特定專用區	養殖用地	677.24	
1556	嘉義縣	布袋鎮	東岑段	540	2190-1	特定專用區	養殖用地	7.47	
1557	嘉義縣	布袋鎮	東岑段	541	2189	特定專用區	養殖用地	1.06	
1558	嘉義縣	布袋鎮	東岑段	541	2190	特定專用區	養殖用地	2638.26	
1559	嘉義縣	布袋鎮	東岑段	541	2190-1	特定專用區	養殖用地	5203.35	
1560	嘉義縣	布袋鎮	東岑段	541	2204	特定專用區	養殖用地	3813.03	
1561	嘉義縣	布袋鎮	東岑段	541	2204-1	特定專用區	養殖用地	2099.25	
1562	嘉義縣	布袋鎮	東岑段	541	2204-3	特定專用區	養殖用地	1937.42	
1563	嘉義縣	布袋鎮	東岑段	541	2205	特定專用區	養殖用地	3180.53	
1564	嘉義縣	布袋鎮	東岑段	541	2205-1	特定專用區	養殖用地	3017.86	
1565	嘉義縣	布袋鎮	東岑段	541	2211	特定專用區	養殖用地	2577.41	
1566	嘉義縣	布袋鎮	東岑段	541	2211-1	特定專用區	養殖用地	2524.07	
1567	嘉義縣	布袋鎮	東岑段	541	2212	特定專用區	養殖用地	2528.21	
1568	嘉義縣	布袋鎮	東岑段	541	2212-1	特定專用區	養殖用地	2342.96	
1569	嘉義縣	布袋鎮	東岑段	541	2212-2	特定專用區	養殖用地	2179.41	
1570	嘉義縣	布袋鎮	東岑段	541	2212-3	特定專用區	養殖用地	2220.59	
1571	嘉義縣	布袋鎮	東岑段	541	3114-1	特定專用區	養殖用地	17.84	
1572	嘉義縣	布袋鎮	東岑段	541	3115-1	特定專用區	養殖用地	57.91	
1573	嘉義縣	布袋鎮	東岑段	541	3116	特定專用區	養殖用地	68.04	
1574	嘉義縣	布袋鎮	東岑段	541	3136	特定專用區	養殖用地	84.92	
1575	嘉義縣	布袋鎮	東岑段	542	2189	特定專用區	養殖用地	5758.06	
1576	嘉義縣	布袋鎮	東岑段	542	2190-1	特定專用區	養殖用地	72.13	
1577	嘉義縣	布袋鎮	東岑段	542	2204-3	特定專用區	養殖用地	7.83	
1578	嘉義縣	布袋鎮	東岑段	542	2211	特定專用區	養殖用地	1.91	
1579	嘉義縣	布袋鎮	東岑段	542	3136	特定專用區	養殖用地	4471.33	
1580	嘉義縣	布袋鎮	東岑段	542	3136-1	特定專用區	養殖用地	6975.18	
1581	嘉義縣	布袋鎮	東岑段	542	3136-2	特定專用區	養殖用地	5563.5	
1582	嘉義縣	布袋鎮	東岑段	542	3137	特定專用區	養殖用地	3963.87	
1583	嘉義縣	布袋鎮	東岑段	543	3112	特定專用區	養殖用地	4361.63	
1584	嘉義縣	布袋鎮	東岑段	543	3134	特定專用區	養殖用地	3214.38	
1585	嘉義縣	布袋鎮	東岑段	544	2184	特定專用區	養殖用地	5800.41	
1586	嘉義縣	布袋鎮	東岑段	544	3135	特定專用區	養殖用地	270.53	
1587	嘉義縣	布袋鎮	東岑段	545	3113	特定專用區	養殖用地	3020.86	
1588	嘉義縣	布袋鎮	東岑段	545	3113-1	特定專用區	養殖用地	3829.12	
1589	嘉義縣	布袋鎮	東岑段	545	3135	特定專用區	養殖用地	4099.7	
1590	嘉義縣	布袋鎮	東岑段	546	2204-3	特定專用區	養殖用地	66.87	
1591	嘉義縣	布袋鎮	東岑段	546	3111	特定專用區	養殖用地	145.76	
1592	嘉義縣	布袋鎮	東岑段	546	3116	特定專用區	養殖用地	13.71	
1593	嘉義縣	布袋鎮	東岑段	546	3117	特定專用區	養殖用地	529.83	
1594	嘉義縣	布袋鎮	東岑段	546	3119	特定專用區	養殖用地	15.76	
1595	嘉義縣	布袋鎮	東岑段	546	3120-1	特定專用區	養殖用地	80.19	
1596	嘉義縣	布袋鎮	東岑段	546	3121	特定專用區	養殖用地	389.01	
1597	嘉義縣	布袋鎮	東岑段	546	3136	特定專用區	養殖用地	138.21	
1598	嘉義縣	布袋鎮	東岑段	546	3137	特定專用區	養殖用地	8.04	
1599	嘉義縣	布袋鎮	東岑段	547	3120	特定專用區	養殖用地	3253.1	
1600	嘉義縣	布袋鎮	東岑段	547	3120-1	特定專用區	養殖用地	3420.42	
1601	嘉義縣	布袋鎮	東岑段	547	3121	特定專用區	養殖用地	2324.62	
1602	嘉義縣	布袋鎮	東岑段	548	3129-1	特定專用區	養殖用地	34.3	
1603	嘉義縣	布袋鎮	東岑段	548	3130	特定專用區	養殖用地	161.09	
1604	嘉義縣	布袋鎮	東岑段	548	3131	特定專用區	養殖用地	5.42	
1605	嘉義縣	布袋鎮	東岑段	548	3131	特定專用區	養殖用地	14.37	
1606	嘉義縣	布袋鎮	東岑段	549	3117	特定專用區	養殖用地	5897.36	
1607	嘉義縣	布袋鎮	東岑段	549	3119	特定專用區	養殖用地	10.29	
1608	嘉義縣	布袋鎮	東岑段	549	3128	特定專用區	養殖用地	2218.43	
1609	嘉義縣	布袋鎮	東岑段	549	3128-1	特定專用區	養殖用地	2917.3	
1610	嘉義縣	布袋鎮	東岑段	549	3131	特定專用區	養殖用地	45.09	

1611	嘉義縣	布袋鎮	東岑段	550	3115	特定專用區	養殖用地	2
1612	嘉義縣	布袋鎮	東岑段	550	3115	特定專用區	養殖用地	18.19
1613	嘉義縣	布袋鎮	東岑段	550	3115-1	特定專用區	養殖用地	43.27
1614	嘉義縣	布袋鎮	東岑段	550	3116	特定專用區	養殖用地	1554.68
1615	嘉義縣	布袋鎮	東岑段	550	3116-1	特定專用區	養殖用地	3221.79
1616	嘉義縣	布袋鎮	東岑段	550	3118	特定專用區	養殖用地	3963.7
1617	嘉義縣	布袋鎮	東岑段	550	3127	特定專用區	養殖用地	5.14
1618	嘉義縣	布袋鎮	東岑段	551	3118	特定專用區	養殖用地	82.03
1619	嘉義縣	布袋鎮	東岑段	551	3127	特定專用區	養殖用地	23.34
1620	嘉義縣	布袋鎮	東岑段	551	3129	特定專用區	養殖用地	3670.69
1621	嘉義縣	布袋鎮	東岑段	551	3129-1	特定專用區	養殖用地	2805.21
1622	嘉義縣	布袋鎮	東岑段	551	3130	特定專用區	養殖用地	4281.46
1623	嘉義縣	布袋鎮	東岑段	552	3114	特定專用區	養殖用地	968.32
1624	嘉義縣	布袋鎮	東岑段	552	3114-1	特定專用區	養殖用地	3178.4
1625	嘉義縣	布袋鎮	東岑段	552	3114-2	特定專用區	養殖用地	892.73
1626	嘉義縣	布袋鎮	東岑段	552	3114-3	特定專用區	養殖用地	784.13
1627	嘉義縣	布袋鎮	東岑段	552	3114-4	特定專用區	養殖用地	642.06
1628	嘉義縣	布袋鎮	東岑段	552	3115	特定專用區	養殖用地	4376.79
1629	嘉義縣	布袋鎮	東岑段	552	3115-1	特定專用區	養殖用地	3555.32
1630	嘉義縣	布袋鎮	東岑段	552	3127	特定專用區	養殖用地	2759.23
1631	嘉義縣	布袋鎮	東岑段	556	3114-4	特定專用區	養殖用地	255.47
1632	嘉義縣	布袋鎮	東岑段	556	3127	特定專用區	養殖用地	121.77
1633	嘉義縣	布袋鎮	東岑段	557	3126	特定專用區	養殖用地	230.98
1634	嘉義縣	布袋鎮	東岑段	557	3127	特定專用區	養殖用地	2146.58
1635	嘉義縣	布袋鎮	東岑段	557	3129	特定專用區	養殖用地	58.13
1636	嘉義縣	布袋鎮	東岑段	558	3126	特定專用區	養殖用地	662.25
1637	嘉義縣	布袋鎮	東岑段	558	3127	特定專用區	養殖用地	114.94
1638	嘉義縣	布袋鎮	東岑段	558	3154	特定專用區	養殖用地	235.98
1639	嘉義縣	布袋鎮	東岑段	558	3154-1	特定專用區	養殖用地	232.13
1640	嘉義縣	布袋鎮	東岑段	558	3155	特定專用區	養殖用地	280.09
1641	嘉義縣	布袋鎮	東岑段	558	3171	特定專用區	養殖用地	283.35
1642	嘉義縣	布袋鎮	東岑段	559	3127	特定專用區	養殖用地	50.65
1643	嘉義縣	布袋鎮	東岑段	559	3154	特定專用區	養殖用地	0.14
1644	嘉義縣	布袋鎮	東岑段	559	3155	特定專用區	養殖用地	2103.74
1645	嘉義縣	布袋鎮	東岑段	560	3127	特定專用區	養殖用地	12.02
1646	嘉義縣	布袋鎮	東岑段	560	3155	特定專用區	養殖用地	1966.96
1647	嘉義縣	布袋鎮	東岑段	561	3154	特定專用區	養殖用地	2074.08
1648	嘉義縣	布袋鎮	東岑段	561	3154-1	特定專用區	養殖用地	1258.07
1649	嘉義縣	布袋鎮	東岑段	561	3154-2	特定專用區	養殖用地	1889.79
1650	嘉義縣	布袋鎮	東岑段	562	3154-1	特定專用區	養殖用地	10.65
1651	嘉義縣	布袋鎮	東岑段	562	3154-1	特定專用區	養殖用地	70.36
1652	嘉義縣	布袋鎮	東岑段	564	3171	特定專用區	養殖用地	1594.31
1653	嘉義縣	布袋鎮	東岑段	565	3171	特定專用區	養殖用地	62.37
1654	嘉義縣	布袋鎮	東岑段	566	2225	特定專用區	農牧用地	2.14
1655	嘉義縣	布袋鎮	東岑段	567	2229	特定專用區	養殖用地	221.26
1656	嘉義縣	布袋鎮	東岑段	567	2229-1	特定專用區	養殖用地	3914.82
1657	嘉義縣	布袋鎮	東岑段	567	3114-1	特定專用區	養殖用地	8.47
1658	嘉義縣	布袋鎮	東岑段	567	3114-3	特定專用區	養殖用地	0.93
1659	嘉義縣	布袋鎮	東岑段	567	3114-4	特定專用區	養殖用地	1.57
1660	嘉義縣	布袋鎮	東岑段	567	3144	特定專用區	養殖用地	3506.39
1661	嘉義縣	布袋鎮	東岑段	567	3144-1	特定專用區	養殖用地	1112.81
1662	嘉義縣	布袋鎮	東岑段	567	3144-2	特定專用區	養殖用地	951.81
1663	嘉義縣	布袋鎮	東岑段	567	3144-3	特定專用區	養殖用地	915.7
1664	嘉義縣	布袋鎮	東岑段	568	2202	特定專用區	養殖用地	218.22
1665	嘉義縣	布袋鎮	東岑段	568	2203	特定專用區	養殖用地	1864.24
1666	嘉義縣	布袋鎮	東岑段	568	2203-1	特定專用區	養殖用地	1639.7
1667	嘉義縣	布袋鎮	東岑段	568	2229	特定專用區	養殖用地	582.31
1668	嘉義縣	布袋鎮	東岑段	569	2201	特定專用區	養殖用地	0.24
1669	嘉義縣	布袋鎮	東岑段	569	2202	特定專用區	養殖用地	3679.95
1670	嘉義縣	布袋鎮	東岑段	569	2229	特定專用區	養殖用地	3502.99
1671	嘉義縣	布袋鎮	東岑段	570	2201	特定專用區	養殖用地	11.75
1672	嘉義縣	布袋鎮	東岑段	570	2202	特定專用區	養殖用地	1379.66

1673	嘉義縣	布袋鎮	東岑段	570	2229	特定專用區	養殖用地	1536.99	
1674	嘉義縣	布袋鎮	東岑段	571	2202	特定專用區	養殖用地	71.39	
1675	嘉義縣	布袋鎮	東岑段	571	2204	特定專用區	養殖用地	144.88	
1676	嘉義縣	布袋鎮	東岑段	571	2205	特定專用區	養殖用地	248.36	
1677	嘉義縣	布袋鎮	東岑段	571	2211-1	特定專用區	養殖用地	18.34	
1678	嘉義縣	布袋鎮	東岑段	571	2212-2	特定專用區	養殖用地	50.04	
1679	嘉義縣	布袋鎮	東岑段	571	2212-3	特定專用區	養殖用地	58.66	
1680	嘉義縣	布袋鎮	東岑段	572	2200	特定專用區	養殖用地	1510.31	
1681	嘉義縣	布袋鎮	東岑段	572	2201	特定專用區	養殖用地	1386.41	
1682	嘉義縣	布袋鎮	東岑段	572	2206	特定專用區	養殖用地	94.65	
1683	嘉義縣	布袋鎮	東岑段	573	2178	特定專用區	養殖用地	18.07	
1684	嘉義縣	布袋鎮	東岑段	573	2180	特定專用區	養殖用地	1213.3	
1685	嘉義縣	布袋鎮	東岑段	573	2181-1	特定專用區	養殖用地	21.18	
1686	嘉義縣	布袋鎮	東岑段	573	2200	特定專用區	養殖用地	3984.22	
1687	嘉義縣	布袋鎮	東岑段	573	2201	特定專用區	養殖用地	4366.69	
1688	嘉義縣	布袋鎮	東岑段	573	2206	特定專用區	養殖用地	5930.27	
1689	嘉義縣	布袋鎮	東岑段	573	2214	特定專用區	養殖用地	4743.19	
1690	嘉義縣	布袋鎮	東岑段	573	2214-1	特定專用區	養殖用地	2324.09	
1691	嘉義縣	布袋鎮	東岑段	573	2215	特定專用區	養殖用地	5722.36	
1692	嘉義縣	布袋鎮	東岑段	574	2178	特定專用區	養殖用地	328.45	
1693	嘉義縣	布袋鎮	東岑段	575	2178	特定專用區	養殖用地	729.8	
1694	嘉義縣	布袋鎮	東岑段	576	2178	特定專用區	養殖用地	554.91	
1695	嘉義縣	布袋鎮	東岑段	576	2180	特定專用區	養殖用地	83.03	
1696	嘉義縣	布袋鎮	東岑段	577	2178	特定專用區	養殖用地	56.29	
1697	嘉義縣	布袋鎮	東岑段	578	2178	特定專用區	養殖用地	1297.64	
1698	嘉義縣	布袋鎮	東岑段	579	2180	特定專用區	養殖用地	285.48	
1699	嘉義縣	布袋鎮	東岑段	581	2179	特定專用區	養殖用地	384.42	
1700	嘉義縣	布袋鎮	東岑段	581	2179-1	特定專用區	養殖用地	3.12	
1701	嘉義縣	布袋鎮	東岑段	581	2180	特定專用區	養殖用地	1201.45	
1702	嘉義縣	布袋鎮	東岑段	582	2180	特定專用區	養殖用地	80.14	
1703	嘉義縣	布袋鎮	東岑段	582	2181	特定專用區	養殖用地	1685.33	
1704	嘉義縣	布袋鎮	東岑段	582	2181-1	特定專用區	養殖用地	1861.26	
1705	嘉義縣	布袋鎮	東岑段	582	2208	特定專用區	養殖用地	509.31	
1706	嘉義縣	布袋鎮	東岑段	583	2181	特定專用區	養殖用地	1763.69	
1707	嘉義縣	布袋鎮	東岑段	583	2181-1	特定專用區	養殖用地	520.85	
1708	嘉義縣	布袋鎮	東岑段	583	2207	特定專用區	養殖用地	12.44	
1709	嘉義縣	布袋鎮	東岑段	583	2208	特定專用區	養殖用地	238.62	
1710	嘉義縣	布袋鎮	東岑段	583	2210	特定專用區	養殖用地	17.13	
1711	嘉義縣	布袋鎮	東岑段	584	2181-1	特定專用區	養殖用地	135.68	
1712	嘉義縣	布袋鎮	東岑段	585	2179	特定專用區	養殖用地	2.62	
1713	嘉義縣	布袋鎮	東岑段	585	2179-1	特定專用區	養殖用地	52.63	
1714	嘉義縣	布袋鎮	東岑段	585	2181-1	特定專用區	養殖用地	538.33	
1715	嘉義縣	布袋鎮	東岑段	585	2207	特定專用區	養殖用地	404.08	
1716	嘉義縣	布袋鎮	東岑段	585	2210	特定專用區	養殖用地	3.02	
1717	嘉義縣	布袋鎮	東岑段	586	2179	特定專用區	養殖用地	968.3	
1718	嘉義縣	布袋鎮	東岑段	586	2179-1	特定專用區	養殖用地	36.53	
1719	嘉義縣	布袋鎮	東岑段	586	2181-1	特定專用區	養殖用地	42.56	
1720	嘉義縣	布袋鎮	東岑段	587	2179-1	特定專用區	養殖用地	1598.3	
1721	嘉義縣	布袋鎮	東岑段	588	2179	特定專用區	養殖用地	264.64	
1722	嘉義縣	布袋鎮	東岑段	588	2179-1	特定專用區	養殖用地	367	
1723	嘉義縣	布袋鎮	東岑段	588	2180	特定專用區	養殖用地	98.24	
1724	嘉義縣	布袋鎮	東岑段	588	2207	特定專用區	養殖用地	463.68	
1725	嘉義縣	布袋鎮	東岑段	588	2207-1	特定專用區	養殖用地	343.32	
1726	嘉義縣	布袋鎮	東岑段	588	2230	特定專用區	養殖用地	31.51	
1727	嘉義縣	布袋鎮	東岑段	593	2207	特定專用區	養殖用地	2400.07	
1728	嘉義縣	布袋鎮	東岑段	593	2207-1	特定專用區	養殖用地	870.39	
1729	嘉義縣	布袋鎮	東岑段	594	2208	特定專用區	養殖用地	2490.87	
1730	嘉義縣	布袋鎮	東岑段	594	2210	特定專用區	養殖用地	1549.93	
1731	嘉義縣	布袋鎮	東岑段	595	2208	特定專用區	養殖用地	313.97	
1732	嘉義縣	布袋鎮	東岑段	596	2208	特定專用區	養殖用地	128.62	
1733	嘉義縣	布袋鎮	東岑段	596	2210	特定專用區	養殖用地	79.05	
1734	嘉義縣	布袋鎮	東岑段	597	2210	特定專用區	養殖用地	2109.07	

1735	嘉義縣	布袋鎮	東岑段	598	2230	特定專用區	農牧用地	539.35	
1736	嘉義縣	布袋鎮	東岑段	599	2207-1	特定專用區	農牧用地	872.44	
1737	嘉義縣	布袋鎮	東岑段	599	2230	特定專用區	農牧用地	23.16	
1738	嘉義縣	布袋鎮	東岑段	600	2225	特定專用區	養殖用地	4313.91	
1739	嘉義縣	布袋鎮	東岑段	600	2230	特定專用區	養殖用地	1982.3	
1740	嘉義縣	布袋鎮	東岑段	600	3143	特定專用區	養殖用地	145.48	
1741	嘉義縣	布袋鎮	東岑段	602	2225	特定專用區	養殖用地	458.52	
1742	嘉義縣	布袋鎮	東岑段	602	3143	特定專用區	養殖用地	21.02	
1743	嘉義縣	布袋鎮	東岑段	610	3143	特定專用區	養殖用地	46.73	
1744	嘉義縣	布袋鎮	東岑段	611	3171	特定專用區	養殖用地	1240.72	
1745	嘉義縣	布袋鎮	東岑段	613	2226-1	特定專用區	養殖用地	314.25	
1746	嘉義縣	布袋鎮	東岑段	613	2227	特定專用區	養殖用地	7.62	
1747	嘉義縣	布袋鎮	東岑段	613	3138	特定專用區	養殖用地	463.23	
1748	嘉義縣	布袋鎮	東岑段	613	3139	特定專用區	養殖用地	7743.64	
1749	嘉義縣	布袋鎮	東岑段	613	3143	特定專用區	養殖用地	9279.08	
1750	嘉義縣	布袋鎮	東岑段	613	3147	特定專用區	養殖用地	747.34	
1751	嘉義縣	布袋鎮	東岑段	613	3149	特定專用區	養殖用地	670.72	
1752	嘉義縣	布袋鎮	東岑段	613	3151	特定專用區	養殖用地	72.58	
1753	嘉義縣	布袋鎮	東岑段	613	3151	特定專用區	養殖用地	37.17	
1754	嘉義縣	布袋鎮	東岑段	613	3151	特定專用區	養殖用地	33.86	
1755	嘉義縣	布袋鎮	東岑段	613	3167	特定專用區	養殖用地	286.34	
1756	嘉義縣	布袋鎮	東岑段	613	3171	特定專用區	養殖用地	13.96	
1757	嘉義縣	布袋鎮	東岑段	614	3138	特定專用區	養殖用地	56.62	
1758	嘉義縣	布袋鎮	東岑段	615	3138	特定專用區	養殖用地	585.63	
1759	嘉義縣	布袋鎮	東岑段	615	3149	特定專用區	養殖用地	21.45	
1760	嘉義縣	布袋鎮	東岑段	616	3149	特定專用區	養殖用地	216.3	
1761	嘉義縣	布袋鎮	東岑段	617	3138	特定專用區	養殖用地	123.84	
1762	嘉義縣	布袋鎮	東岑段	617	3140	特定專用區	養殖用地	57.2	
1763	嘉義縣	布袋鎮	東岑段	617	3141-2	特定專用區	養殖用地	8.31	
1764	嘉義縣	布袋鎮	東岑段	617	3141-3	特定專用區	養殖用地	8.83	
1765	嘉義縣	布袋鎮	東岑段	617	3149	特定專用區	養殖用地	65.49	
1766	嘉義縣	布袋鎮	東岑段	617	3150-2	特定專用區	養殖用地	22.62	
1767	嘉義縣	布袋鎮	東岑段	617	3150-3	特定專用區	養殖用地	36.29	
1768	嘉義縣	布袋鎮	東岑段	617	3150-4	特定專用區	養殖用地	1.42	
1769	嘉義縣	布袋鎮	東岑段	617	3151	特定專用區	養殖用地	17.92	
1770	嘉義縣	布袋鎮	東岑段	617	3167	特定專用區	養殖用地	0.01	
1771	嘉義縣	布袋鎮	東岑段	618	3151	特定專用區	養殖用地	536.8	
1772	嘉義縣	布袋鎮	東岑段	620	3151	特定專用區	養殖用地	194.26	
1773	嘉義縣	布袋鎮	東岑段	620	3151	特定專用區	養殖用地	171.09	
1774	嘉義縣	布袋鎮	東岑段	621	3151	特定專用區	養殖用地	1042.34	
1775	嘉義縣	布袋鎮	東岑段	622	3143	特定專用區	養殖用地	10.72	
1776	嘉義縣	布袋鎮	東岑段	622	3143	特定專用區	養殖用地	142.94	
1777	嘉義縣	布袋鎮	東岑段	623	3142	特定專用區	養殖用地	1642.35	
1778	嘉義縣	布袋鎮	東岑段	623	3151	特定專用區	養殖用地	10.06	
1779	嘉義縣	布袋鎮	東岑段	624	3142	特定專用區	養殖用地	134.62	
1780	嘉義縣	布袋鎮	東岑段	624	3142	特定專用區	養殖用地	130.61	
1781	嘉義縣	布袋鎮	東岑段	624	3170	特定專用區	養殖用地	60.72	
1782	嘉義縣	布袋鎮	東岑段	624	3170	特定專用區	養殖用地	43.13	
1783	嘉義縣	布袋鎮	東岑段	625	2227	特定專用區	養殖用地	2597.45	
1784	嘉義縣	布袋鎮	東岑段	625	3142	特定專用區	養殖用地	88.79	
1785	嘉義縣	布袋鎮	東岑段	625	3143	特定專用區	養殖用地	10.75	
1786	嘉義縣	布袋鎮	東岑段	626	3170	特定專用區	養殖用地	519.23	
1787	嘉義縣	布袋鎮	東岑段	627	3142	特定專用區	養殖用地	35.92	
1788	嘉義縣	布袋鎮	東岑段	627	3170	特定專用區	養殖用地	33.28	
1789	嘉義縣	布袋鎮	東岑段	628	3140	特定專用區	養殖用地	54.66	
1790	嘉義縣	布袋鎮	東岑段	628	3141	特定專用區	養殖用地	7.17	
1791	嘉義縣	布袋鎮	東岑段	628	3141-1	特定專用區	養殖用地	1.28	
1792	嘉義縣	布袋鎮	東岑段	628	3150	特定專用區	養殖用地	1.11	
1793	嘉義縣	布袋鎮	東岑段	628	3170	特定專用區	養殖用地	129.05	
1794	嘉義縣	布袋鎮	東岑段	629	3140	特定專用區	養殖用地	2321.75	
1795	嘉義縣	布袋鎮	東岑段	629	3141	特定專用區	養殖用地	295.86	
1796	嘉義縣	布袋鎮	東岑段	629	3141-1	特定專用區	養殖用地	300.93	

1797	嘉義縣	布袋鎮	東岑段	629	3141-2	特定專用區	養殖用地	318.28	
1798	嘉義縣	布袋鎮	東岑段	629	3141-3	特定專用區	養殖用地	317.28	
1799	嘉義縣	布袋鎮	東岑段	629	3150	特定專用區	養殖用地	171.19	
1800	嘉義縣	布袋鎮	東岑段	629	3150-1	特定專用區	養殖用地	167.3	
1801	嘉義縣	布袋鎮	東岑段	629	3150-2	特定專用區	養殖用地	168.72	
1802	嘉義縣	布袋鎮	東岑段	629	3150-3	特定專用區	養殖用地	208.7	
1803	嘉義縣	布袋鎮	東岑段	629	3150-4	特定專用區	養殖用地	195.9	
1804	嘉義縣	布袋鎮	東岑段	630	2227	特定專用區	養殖用地	2.23	
1805	嘉義縣	布袋鎮	東岑段	630	3140	特定專用區	養殖用地	209.8	
1806	嘉義縣	布袋鎮	東岑段	630	3140	特定專用區	養殖用地	2.42	
1807	嘉義縣	布袋鎮	東岑段	631	3140	特定專用區	養殖用地	0.55	
1808	嘉義縣	布袋鎮	東岑段	631	3167	特定專用區	養殖用地	57.98	
1809	嘉義縣	布袋鎮	東岑段	634	2226	特定專用區	養殖用地	3850.96	
1810	嘉義縣	布袋鎮	東岑段	634	2226-1	特定專用區	養殖用地	3032.76	
1811	嘉義縣	布袋鎮	東岑段	634	2227	特定專用區	養殖用地	10255.49	
1812	嘉義縣	布袋鎮	東岑段	634	3168-2	特定專用區	養殖用地	105.28	
1813	嘉義縣	布袋鎮	東岑段	634	3168-3	特定專用區	養殖用地	239.86	
1814	嘉義縣	布袋鎮	東岑段	634	3168-4	特定專用區	養殖用地	11.38	
1815	嘉義縣	布袋鎮	東岑段	634	3168-5	特定專用區	養殖用地	6.49	
1816	嘉義縣	布袋鎮	東岑段	634	3172-1	特定專用區	養殖用地	171.24	
1817	嘉義縣	布袋鎮	東岑段	634	3172-2	特定專用區	養殖用地	237.75	
1818	嘉義縣	布袋鎮	東岑段	634	3172-3	特定專用區	養殖用地	738.15	
1819	嘉義縣	布袋鎮	東岑段	634	3172-4	特定專用區	養殖用地	623.56	
1820	嘉義縣	布袋鎮	東岑段	636	3167	特定專用區	養殖用地	357.35	
1821	嘉義縣	布袋鎮	東岑段	636	3168	特定專用區	養殖用地	227.46	
1822	嘉義縣	布袋鎮	東岑段	636	3168-1	特定專用區	養殖用地	194.01	
1823	嘉義縣	布袋鎮	東岑段	636	3168-2	特定專用區	養殖用地	87.17	
1824	嘉義縣	布袋鎮	東岑段	636	3168-5	特定專用區	養殖用地	60.12	
1825	嘉義縣	布袋鎮	東岑段	636	3172	特定專用區	養殖用地	1307.84	
1826	嘉義縣	布袋鎮	東岑段	636	3172-1	特定專用區	養殖用地	593.29	
1827	嘉義縣	布袋鎮	東岑段	636	3172-2	特定專用區	養殖用地	220.4	
1828	嘉義縣	布袋鎮	東岑段	636	3172-5	特定專用區	養殖用地	583.44	
1829	嘉義縣	布袋鎮	東岑段	638	3146	特定專用區	養殖用地	4641.59	
1830	嘉義縣	布袋鎮	東岑段	639	3145	特定專用區	養殖用地	20.98	
1831	嘉義縣	布袋鎮	東岑段	639	3146	特定專用區	養殖用地	128.09	
1832	嘉義縣	布袋鎮	東岑段	639	3147	特定專用區	養殖用地	2406.53	
1833	嘉義縣	布袋鎮	東岑段	642	3145	特定專用區	養殖用地	512.41	
1834	嘉義縣	布袋鎮	東岑段	642	3147	特定專用區	養殖用地	1585.11	
1835	嘉義縣	布袋鎮	東岑段	642	3148	特定專用區	養殖用地	10640.81	
1836	嘉義縣	布袋鎮	東岑段	642	3156	特定專用區	養殖用地	3568.24	
1837	嘉義縣	布袋鎮	東岑段	642	3157	特定專用區	養殖用地	4411.51	
1838	嘉義縣	布袋鎮	東岑段	642	3158	特定專用區	養殖用地	5290.95	
1839	嘉義縣	布袋鎮	東岑段	642	3159	特定專用區	養殖用地	3225.67	
1840	嘉義縣	布袋鎮	東岑段	642	3161	特定專用區	養殖用地	1017.81	
1841	嘉義縣	布袋鎮	東岑段	642	3161-1	特定專用區	養殖用地	1137.27	
1842	嘉義縣	布袋鎮	東岑段	642	3162	特定專用區	養殖用地	1272.66	
1843	嘉義縣	布袋鎮	東岑段	642	3163	特定專用區	養殖用地	2755.9	
1844	嘉義縣	布袋鎮	東岑段	642	3164	特定專用區	養殖用地	3032.38	
1845	嘉義縣	布袋鎮	東岑段	642	3173	特定專用區	養殖用地	477.25	
1846	嘉義縣	布袋鎮	東岑段	643	3145	一般農業區	養殖用地	5170.24	
1847	嘉義縣	布袋鎮	東岑段	643	3146	一般農業區	養殖用地	25.92	
1848	嘉義縣	布袋鎮	東岑段	643	3162	一般農業區	養殖用地	4450.48	
1849	嘉義縣	布袋鎮	東岑段	644	3162	一般農業區	養殖用地	118.45	
1850	嘉義縣	布袋鎮	東岑段	646	3161	特定專用區	養殖用地	3855.46	
1851	嘉義縣	布袋鎮	東岑段	646	3161-1	特定專用區	養殖用地	3390.28	
1852	嘉義縣	布袋鎮	東岑段	649	3159	特定專用區	養殖用地	2539.56	
1853	嘉義縣	布袋鎮	東岑段	649	3161-1	特定專用區	養殖用地	116.55	
1854	嘉義縣	布袋鎮	東岑段	649	3163	特定專用區	養殖用地	9.54	
1855	嘉義縣	布袋鎮	東岑段	650	3163	特定專用區	養殖用地	2310.89	
1856	嘉義縣	布袋鎮	東岑段	650	3164	特定專用區	養殖用地	18.77	
1857	嘉義縣	布袋鎮	東岑段	653	3164	一般農業區	養殖用地	3303.91	
1858	嘉義縣	布袋鎮	東岑段	653	3173	一般農業區	養殖用地	4254.2	

1859	嘉義縣	布袋鎮	東岑段	653	3174	一般農業區	養殖用地	68.25	
1860	嘉義縣	布袋鎮	東岑段	654	3174	特定專用區	養殖用地	4165.9	
1861	嘉義縣	布袋鎮	東岑段	654	3185	特定專用區	養殖用地	1003.73	
1862	嘉義縣	布袋鎮	東岑段	654	3185-1	特定專用區	養殖用地	1032.49	
1863	嘉義縣	布袋鎮	東岑段	654	3185-2	特定專用區	養殖用地	860.68	
1864	嘉義縣	布袋鎮	東岑段	654	3185-3	特定專用區	養殖用地	1032.97	
1865	嘉義縣	布袋鎮	東岑段	660	3174	特定專用區	養殖用地	26.15	
1866	嘉義縣	布袋鎮	東岑段	660	3185	特定專用區	養殖用地	43.05	
1867	嘉義縣	布袋鎮	東岑段	660	3185-1	特定專用區	養殖用地	8.94	
1868	嘉義縣	布袋鎮	東岑段	660	3185-2	特定專用區	養殖用地	19.06	
1869	嘉義縣	布袋鎮	東岑段	660	3185-3	特定專用區	養殖用地	8.28	
1870	嘉義縣	布袋鎮	東岑段	662	3184	特定專用區	養殖用地	8946.66	
1871	嘉義縣	布袋鎮	東岑段	662	3185-3	特定專用區	養殖用地	100.66	
1872	嘉義縣	布袋鎮	東岑段	662	3190	特定專用區	養殖用地	3794.51	
1873	嘉義縣	布袋鎮	東岑段	685	3143	特定專用區	養殖用地	73.94	
1874	嘉義縣	布袋鎮	東岑段	765	3190-1	特定專用區	養殖用地	2316.58	*
1875	嘉義縣	布袋鎮	東岑段	767	3186	特定專用區	養殖用地	2284.59	*
1876	嘉義縣	布袋鎮	東岑段	767	3187	特定專用區	養殖用地	4376.75	*
1877	嘉義縣	布袋鎮	東岑段	767	3188	特定專用區	養殖用地	5767.46	*
1878	嘉義縣	布袋鎮	東岑段	769	3193	特定專用區	養殖用地	6.11	*
1879	嘉義縣	布袋鎮	東岑段	1005	3217	特定專用區	農牧用地	1924.45	*
1880	嘉義縣	布袋鎮	東岑段	1005	3530	特定專用區	農牧用地	1402.97	*
1881	嘉義縣	布袋鎮	東岑段	1008	3217	特定專用區	農牧用地	43.01	*
1882	嘉義縣	布袋鎮	東岑段	82-2	2000	特定專用區	養殖用地	277.52	
1883	嘉義縣	布袋鎮	東岑段	20-3	2004	暫未編定	暫未編定	0.02	
1884	嘉義縣	布袋鎮	東岑段	20-3	2004	暫未編定	暫未編定	0.58	
1885	嘉義縣	布袋鎮	東岑段	20-3	2004	暫未編定	暫未編定	0.48	
1886	嘉義縣	布袋鎮	東岑段	20-4	2004	暫未編定	暫未編定	243.73	
1887	嘉義縣	布袋鎮	東岑段	20-6	2004	暫未編定	暫未編定	47.85	
1888	嘉義縣	布袋鎮	東岑段	116-1	3110	特定專用區	養殖用地	119.6	
1889	嘉義縣	布袋鎮	東岑段	184-1	2088	特定專用區	養殖用地	6.62	
1890	嘉義縣	布袋鎮	東岑段	184-1	2088	特定專用區	養殖用地	2.66	
1891	嘉義縣	布袋鎮	東岑段	184-1	2096	特定專用區	養殖用地	20.23	
1892	嘉義縣	布袋鎮	東岑段	184-3	2089	特定專用區	養殖用地	1.82	
1893	嘉義縣	布袋鎮	東岑段	372-1	2104	特定專用區	養殖用地	0.04	
1894	嘉義縣	布袋鎮	東岑段	372-1	2105	特定專用區	養殖用地	179.08	
1895	嘉義縣	布袋鎮	東岑段	372-2	2104	特定專用區	養殖用地	1.36	
1896	嘉義縣	布袋鎮	東岑段	372-3	2107	特定專用區	養殖用地	1655.95	
1897	嘉義縣	布袋鎮	東岑段	375-2	2107-1	特定專用區	養殖用地	121.84	
1898	嘉義縣	布袋鎮	東岑段	537-1	2186	特定專用區	養殖用地	288.51	
1899	嘉義縣	布袋鎮	東岑段	537-1	2194	特定專用區	養殖用地	1060.46	
1900	嘉義縣	布袋鎮	東岑段	537-1	2195	特定專用區	養殖用地	1959.92	
1901	嘉義縣	布袋鎮	東岑段	537-1	2195-1	特定專用區	養殖用地	3846.18	
1902	嘉義縣	布袋鎮	東岑段	537-1	2196	特定專用區	養殖用地	3462.44	
1903	嘉義縣	布袋鎮	東岑段	537-1	2198	特定專用區	養殖用地	121.58	
1904	嘉義縣	布袋鎮	東岑段	537-2	2108	特定專用區	養殖用地	8.91	
1905	嘉義縣	布袋鎮	東岑段	543-1	2192	特定專用區	養殖用地	3565.82	
1906	嘉義縣	布袋鎮	東岑段	543-1	2192-1	特定專用區	養殖用地	3091.61	
1907	嘉義縣	布袋鎮	東岑段	543-1	2193	特定專用區	養殖用地	498.22	
1908	嘉義縣	布袋鎮	東岑段	543-1	3134	特定專用區	養殖用地	724.28	
1909	嘉義縣	布袋鎮	東岑段	543-2	2188	特定專用區	養殖用地	4426.74	
1910	嘉義縣	布袋鎮	東岑段	543-2	2193	特定專用區	養殖用地	3867.89	
1911	嘉義縣	布袋鎮	東岑段	544-1	2183	特定專用區	養殖用地	3256.6	
1912	嘉義縣	布袋鎮	東岑段	544-1	2183-1	特定專用區	養殖用地	2826.63	
1913	嘉義縣	布袋鎮	東岑段	544-1	2184	特定專用區	養殖用地	71.16	
1914	嘉義縣	布袋鎮	東岑段	547-1	3111	特定專用區	養殖用地	4273.38	
1915	嘉義縣	布袋鎮	東岑段	547-1	3119	特定專用區	養殖用地	4810.5	
1916	嘉義縣	布袋鎮	東岑段	547-1	3131	特定專用區	養殖用地	3779.64	
1917	嘉義縣	布袋鎮	東岑段	547-1	3132	特定專用區	養殖用地	5393.95	
1918	嘉義縣	布袋鎮	東岑段	550-1	3115-1	特定專用區	養殖用地	64.07	
1919	嘉義縣	布袋鎮	東岑段	550-1	3116	特定專用區	養殖用地	2846.11	
1920	嘉義縣	布袋鎮	東岑段	565-1	3171	特定專用區	養殖用地	1328.93	

1921	嘉義縣	布袋鎮	建興段	1194	2266	一般農業區	養殖用地	2601.62	
1922	嘉義縣	布袋鎮	振寮段	1	1792	一般農業區	養殖用地	2204.69	
1923	嘉義縣	布袋鎮	振寮段	2	1792	一般農業區	養殖用地	594.87	
1924	嘉義縣	布袋鎮	振寮段	3	1792	一般農業區	養殖用地	0.57	
1925	嘉義縣	布袋鎮	振寮段	3	1792	一般農業區	養殖用地	5.5	
1926	嘉義縣	布袋鎮	振寮段	5	1796	一般農業區	養殖用地	2032.15	
1927	嘉義縣	布袋鎮	振寮段	5	1797	一般農業區	養殖用地	0.46	
1928	嘉義縣	布袋鎮	振寮段	5	1804	一般農業區	養殖用地	5.76	
1929	嘉義縣	布袋鎮	振寮段	6	1797	一般農業區	養殖用地	9.22	
1930	嘉義縣	布袋鎮	振寮段	6	1801	一般農業區	養殖用地	72.1	
1931	嘉義縣	布袋鎮	振寮段	6	1804	一般農業區	養殖用地	2909.77	
1932	嘉義縣	布袋鎮	振寮段	7	1799	一般農業區	養殖用地	955.62	
1933	嘉義縣	布袋鎮	振寮段	7	1800	一般農業區	養殖用地	561.12	
1934	嘉義縣	布袋鎮	振寮段	7	1868	一般農業區	養殖用地	4247.68	
1935	嘉義縣	布袋鎮	振寮段	7	1869	一般農業區	養殖用地	507.11	
1936	嘉義縣	布袋鎮	振寮段	21	1804	一般農業區	養殖用地	3338.38	
1937	嘉義縣	布袋鎮	振寮段	21	1807-1	一般農業區	養殖用地	480.61	
1938	嘉義縣	布袋鎮	振寮段	21	1807-2	一般農業區	養殖用地	1047.34	
1939	嘉義縣	布袋鎮	振寮段	21	1807-3	一般農業區	養殖用地	1883.71	
1940	嘉義縣	布袋鎮	振寮段	22	1792	一般農業區	養殖用地	3.35	
1941	嘉義縣	布袋鎮	振寮段	22	1804	一般農業區	養殖用地	784.54	
1942	嘉義縣	布袋鎮	振寮段	22	1806	一般農業區	養殖用地	365.34	
1943	嘉義縣	布袋鎮	振寮段	22	1807	一般農業區	養殖用地	205.04	
1944	嘉義縣	布袋鎮	振寮段	22	1807-1	一般農業區	養殖用地	279.21	
1945	嘉義縣	布袋鎮	振寮段	23	1792	一般農業區	養殖用地	3.75	
1946	嘉義縣	布袋鎮	振寮段	23	1806	一般農業區	養殖用地	708.52	
1947	嘉義縣	布袋鎮	振寮段	23	1807	一般農業區	養殖用地	600.79	
1948	嘉義縣	布袋鎮	振寮段	23	1807-1	一般農業區	養殖用地	317.19	
1949	嘉義縣	布袋鎮	振寮段	24	1806	一般農業區	養殖用地	581.55	
1950	嘉義縣	布袋鎮	振寮段	24	1807	一般農業區	養殖用地	562.45	
1951	嘉義縣	布袋鎮	振寮段	24	1807-1	一般農業區	養殖用地	265.06	
1952	嘉義縣	布袋鎮	振寮段	25	1806	一般農業區	養殖用地	1002.93	
1953	嘉義縣	布袋鎮	振寮段	25	1807	一般農業區	養殖用地	1030.93	
1954	嘉義縣	布袋鎮	振寮段	25	1807-1	一般農業區	養殖用地	415.36	
1955	嘉義縣	布袋鎮	振寮段	27	1806	一般農業區	養殖用地	7.39	
1956	嘉義縣	布袋鎮	振寮段	27	1807	一般農業區	養殖用地	7.96	
1957	嘉義縣	布袋鎮	振寮段	27	1808	一般農業區	養殖用地	457.83	
1958	嘉義縣	布袋鎮	振寮段	27	1809	一般農業區	養殖用地	389.94	
1959	嘉義縣	布袋鎮	振寮段	27	1810	一般農業區	養殖用地	178.07	
1960	嘉義縣	布袋鎮	振寮段	28	1808	一般農業區	養殖用地	1014.24	
1961	嘉義縣	布袋鎮	振寮段	28	1809	一般農業區	養殖用地	742.25	
1962	嘉義縣	布袋鎮	振寮段	28	1810	一般農業區	養殖用地	278.22	
1963	嘉義縣	布袋鎮	振寮段	29	1808	一般農業區	養殖用地	1419.12	
1964	嘉義縣	布袋鎮	振寮段	29	1809	一般農業區	養殖用地	1378.38	
1965	嘉義縣	布袋鎮	振寮段	29	1810	一般農業區	養殖用地	431.12	
1966	嘉義縣	布袋鎮	振寮段	30	1811	一般農業區	養殖用地	20.7	
1967	嘉義縣	布袋鎮	振寮段	31	1811	一般農業區	養殖用地	847.51	
1968	嘉義縣	布袋鎮	振寮段	35	1810	一般農業區	養殖用地	78.53	
1969	嘉義縣	布袋鎮	振寮段	36	1810	一般農業區	養殖用地	95.33	
1970	嘉義縣	布袋鎮	振寮段	37	1810	一般農業區	養殖用地	1674.55	
1971	嘉義縣	布袋鎮	振寮段	40	1810	一般農業區	養殖用地	422.42	
1972	嘉義縣	布袋鎮	振寮段	41	1810	一般農業區	養殖用地	33.95	
1973	嘉義縣	布袋鎮	振寮段	42	1807-1	一般農業區	養殖用地	37.28	
1974	嘉義縣	布袋鎮	振寮段	43	1807-1	一般農業區	養殖用地	269.06	
1975	嘉義縣	布袋鎮	振寮段	43	1807-2	一般農業區	養殖用地	495.39	
1976	嘉義縣	布袋鎮	振寮段	43	1807-3	一般農業區	養殖用地	224.85	
1977	嘉義縣	布袋鎮	振寮段	46	1807-1	一般農業區	養殖用地	244.87	
1978	嘉義縣	布袋鎮	振寮段	46	1807-2	一般農業區	養殖用地	463.78	
1979	嘉義縣	布袋鎮	振寮段	46	1807-3	一般農業區	養殖用地	370.14	
1980	嘉義縣	布袋鎮	振寮段	47	1807-1	一般農業區	養殖用地	31.59	
1981	嘉義縣	布袋鎮	振寮段	48	1807-1	一般農業區	養殖用地	39.82	
1982	嘉義縣	布袋鎮	振寮段	49	1807-1	一般農業區	養殖用地	310.81	

1983	嘉義縣	布袋鎮	振寮段	49	1807-2	一般農業區	養殖用地	589.46	
1984	嘉義縣	布袋鎮	振寮段	49	1807-3	一般農業區	養殖用地	672.76	
1985	嘉義縣	布袋鎮	振寮段	52	1807-1	一般農業區	養殖用地	343.5	
1986	嘉義縣	布袋鎮	振寮段	52	1807-2	一般農業區	養殖用地	653.13	
1987	嘉義縣	布袋鎮	振寮段	52	1807-3	一般農業區	養殖用地	1044.08	
1988	嘉義縣	布袋鎮	振寮段	53	1807-1	一般農業區	養殖用地	43.8	
1989	嘉義縣	布袋鎮	振寮段	54	1807-1	一般農業區	養殖用地	44.43	
1990	嘉義縣	布袋鎮	振寮段	55	1807-1	一般農業區	養殖用地	355.02	
1991	嘉義縣	布袋鎮	振寮段	55	1807-2	一般農業區	養殖用地	689.11	
1992	嘉義縣	布袋鎮	振寮段	55	1807-3	一般農業區	養殖用地	1178.16	
1993	嘉義縣	布袋鎮	振寮段	57	1868	一般農業區	養殖用地	313.39	
1994	嘉義縣	布袋鎮	振寮段	64	1799	一般農業區	養殖用地	204.3	
1995	嘉義縣	布袋鎮	振寮段	64	1869	一般農業區	養殖用地	668.76	
1996	嘉義縣	布袋鎮	振寮段	65	1799	一般農業區	養殖用地	62.61	
1997	嘉義縣	布袋鎮	振寮段	65	1869	一般農業區	養殖用地	2203.74	
1998	嘉義縣	布袋鎮	振寮段	65	1871	一般農業區	養殖用地	15.88	
1999	嘉義縣	布袋鎮	振寮段	66	1871	一般農業區	養殖用地	4503.59	
2000	嘉義縣	布袋鎮	振寮段	66	1872	一般農業區	養殖用地	2251.39	
2001	嘉義縣	布袋鎮	振寮段	66	1873	一般農業區	養殖用地	1330.4	
2002	嘉義縣	布袋鎮	振寮段	69	1873	暫未編定	暫未編定	3.58	
2003	嘉義縣	布袋鎮	振寮段	71	1887	一般農業區	養殖用地	2252.26	
2004	嘉義縣	布袋鎮	振寮段	72	1887	一般農業區	養殖用地	70.5	
2005	嘉義縣	布袋鎮	振寮段	72	1889	一般農業區	養殖用地	117.75	
2006	嘉義縣	布袋鎮	振寮段	73	1889	一般農業區	養殖用地	1077.57	
2007	嘉義縣	布袋鎮	振寮段	75	1891	一般農業區	養殖用地	94.37	
2008	嘉義縣	布袋鎮	振寮段	76	1889	一般農業區	養殖用地	287.75	
2009	嘉義縣	布袋鎮	振寮段	76	1891	一般農業區	養殖用地	482.18	
2010	嘉義縣	布袋鎮	振寮段	77	1889	一般農業區	養殖用地	1117.13	
2011	嘉義縣	布袋鎮	振寮段	78	1889	一般農業區	養殖用地	47.98	
2012	嘉義縣	布袋鎮	振寮段	78	1911	一般農業區	養殖用地	1037.65	
2013	嘉義縣	布袋鎮	振寮段	79	1889	一般農業區	養殖用地	77.97	
2014	嘉義縣	布袋鎮	振寮段	79	1911	一般農業區	養殖用地	614.27	
2015	嘉義縣	布袋鎮	振寮段	79	1912	一般農業區	養殖用地	1132.27	
2016	嘉義縣	布袋鎮	振寮段	80	1912	一般農業區	養殖用地	435.06	
2017	嘉義縣	布袋鎮	振寮段	81	1911	一般農業區	養殖用地	240.27	
2018	嘉義縣	布袋鎮	振寮段	81	1912	一般農業區	養殖用地	324.08	
2019	嘉義縣	布袋鎮	振寮段	82	1909	一般農業區	養殖用地	6.77	
2020	嘉義縣	布袋鎮	振寮段	82	1911	一般農業區	養殖用地	1457.12	
2021	嘉義縣	布袋鎮	振寮段	82	1912	一般農業區	養殖用地	26.26	
2022	嘉義縣	布袋鎮	振寮段	83	1911	一般農業區	養殖用地	6.46	
2023	嘉義縣	布袋鎮	振寮段	83	1913	一般農業區	養殖用地	425.44	
2024	嘉義縣	布袋鎮	振寮段	84	1911	一般農業區	農牧用地	11.83	
2025	嘉義縣	布袋鎮	振寮段	84	1913	一般農業區	農牧用地	283.71	
2026	嘉義縣	布袋鎮	振寮段	85	1913	一般農業區	農牧用地	295.89	
2027	嘉義縣	布袋鎮	振寮段	86	1913	一般農業區	養殖用地	242.07	
2028	嘉義縣	布袋鎮	振寮段	87	1913	一般農業區	養殖用地	55.62	
2029	嘉義縣	布袋鎮	振寮段	88	1913	一般農業區	農牧用地	458.18	
2030	嘉義縣	布袋鎮	振寮段	89	1913	一般農業區	養殖用地	16.51	
2031	嘉義縣	布袋鎮	振寮段	89	1914	一般農業區	養殖用地	219.63	
2032	嘉義縣	布袋鎮	振寮段	89	1914-1	一般農業區	養殖用地	1135.47	
2033	嘉義縣	布袋鎮	振寮段	90	1909	一般農業區	養殖用地	12.87	
2034	嘉義縣	布袋鎮	振寮段	90	1913	一般農業區	養殖用地	44.04	
2035	嘉義縣	布袋鎮	振寮段	90	1914	一般農業區	養殖用地	1386.56	
2036	嘉義縣	布袋鎮	振寮段	91	1909	一般農業區	養殖用地	1.3	
2037	嘉義縣	布袋鎮	振寮段	91	1914	一般農業區	養殖用地	1410.65	
2038	嘉義縣	布袋鎮	振寮段	91	1914-1	一般農業區	養殖用地	842.41	
2039	嘉義縣	布袋鎮	振寮段	92	1908	一般農業區	養殖用地	0	
2040	嘉義縣	布袋鎮	振寮段	92	1909	一般農業區	養殖用地	0.24	
2041	嘉義縣	布袋鎮	振寮段	92	1914	一般農業區	養殖用地	20.51	
2042	嘉義縣	布袋鎮	振寮段	92	1914-1	一般農業區	養殖用地	59.78	
2043	嘉義縣	布袋鎮	振寮段	92	1915	一般農業區	養殖用地	3230.47	
2044	嘉義縣	布袋鎮	振寮段	92	1916	一般農業區	養殖用地	2994.41	

2045	嘉義縣	布袋鎮	振寮段	92	1917	一般農業區	養殖用地	1719.33	
2046	嘉義縣	布袋鎮	振寮段	94	1914-1	一般農業區	養殖用地	25.23	
2047	嘉義縣	布袋鎮	振寮段	94	1917	一般農業區	養殖用地	678.36	
2048	嘉義縣	布袋鎮	振寮段	95	1917	一般農業區	養殖用地	281.97	
2049	嘉義縣	布袋鎮	振寮段	100	1907	一般農業區	養殖用地	861.46	
2050	嘉義縣	布袋鎮	振寮段	101	1907	一般農業區	農牧用地	168.17	
2051	嘉義縣	布袋鎮	振寮段	103	1907	一般農業區	養殖用地	322.42	
2052	嘉義縣	布袋鎮	振寮段	108	1908	一般農業區	養殖用地	1012.15	
2053	嘉義縣	布袋鎮	振寮段	108	1909	一般農業區	養殖用地	4733.98	
2054	嘉義縣	布袋鎮	振寮段	108	1913	一般農業區	養殖用地	3.84	
2055	嘉義縣	布袋鎮	振寮段	109	1909	一般農業區	養殖用地	162.57	
2056	嘉義縣	布袋鎮	振寮段	110	1909	一般農業區	養殖用地	22.85	
2057	嘉義縣	布袋鎮	振寮段	113	1873	暫未編定	暫未編定	40.27	
2058	嘉義縣	布袋鎮	振寮段	113	1874	暫未編定	暫未編定	128.58	
2059	嘉義縣	布袋鎮	振寮段	113	1875	暫未編定	暫未編定	279.56	
2060	嘉義縣	布袋鎮	振寮段	113	1882	暫未編定	暫未編定	68.37	
2061	嘉義縣	布袋鎮	振寮段	113	1883	暫未編定	暫未編定	315.95	
2062	嘉義縣	布袋鎮	振寮段	113	1887	暫未編定	暫未編定	7.5	
2063	嘉義縣	布袋鎮	振寮段	113	1924	暫未編定	暫未編定	0.02	
2064	嘉義縣	布袋鎮	振寮段	114	1872	暫未編定	暫未編定	264.87	
2065	嘉義縣	布袋鎮	振寮段	114	1873	暫未編定	暫未編定	1721.66	
2066	嘉義縣	布袋鎮	振寮段	114	1874	暫未編定	暫未編定	3359.22	
2067	嘉義縣	布袋鎮	振寮段	114	1875	暫未編定	暫未編定	1840.7	
2068	嘉義縣	布袋鎮	振寮段	114	1876	暫未編定	暫未編定	810.13	
2069	嘉義縣	布袋鎮	振寮段	115	1872	暫未編定	暫未編定	13.91	
2070	嘉義縣	布袋鎮	振寮段	115	1873	暫未編定	暫未編定	9.12	
2071	嘉義縣	布袋鎮	振寮段	116	1875	暫未編定	暫未編定	148.96	
2072	嘉義縣	布袋鎮	振寮段	116	1876	暫未編定	暫未編定	75.02	
2073	嘉義縣	布袋鎮	振寮段	117	1875	暫未編定	暫未編定	595.85	
2074	嘉義縣	布袋鎮	振寮段	117	1924	暫未編定	暫未編定	0.19	
2075	嘉義縣	布袋鎮	振寮段	118	1875	暫未編定	暫未編定	607.29	
2076	嘉義縣	布袋鎮	振寮段	118	1876	暫未編定	暫未編定	903.33	
2077	嘉義縣	布袋鎮	振寮段	120	1868	暫未編定	暫未編定	3.58	
2078	嘉義縣	布袋鎮	振寮段	121	1879	暫未編定	暫未編定	0.02	
2079	嘉義縣	布袋鎮	振寮段	122	1877	暫未編定	暫未編定	1608.59	
2080	嘉義縣	布袋鎮	振寮段	122	1879	暫未編定	暫未編定	1716.41	
2081	嘉義縣	布袋鎮	振寮段	122	1924	暫未編定	暫未編定	66.29	
2082	嘉義縣	布袋鎮	振寮段	123	1877	暫未編定	暫未編定	977.97	
2083	嘉義縣	布袋鎮	振寮段	123	1879	暫未編定	暫未編定	670.67	
2084	嘉義縣	布袋鎮	振寮段	123	1924	暫未編定	暫未編定	691.54	
2085	嘉義縣	布袋鎮	振寮段	124	1866	暫未編定	暫未編定	459.48	
2086	嘉義縣	布袋鎮	振寮段	124	1879	暫未編定	暫未編定	98.51	
2087	嘉義縣	布袋鎮	振寮段	125	1866	暫未編定	暫未編定	24.95	
2088	嘉義縣	布袋鎮	振寮段	125	1879	暫未編定	暫未編定	0.03	
2089	嘉義縣	布袋鎮	振寮段	126	1866	暫未編定	暫未編定	17.16	
2090	嘉義縣	布袋鎮	振寮段	127	1866	暫未編定	暫未編定	638.64	
2091	嘉義縣	布袋鎮	振寮段	128	1866	暫未編定	暫未編定	18.58	
2092	嘉義縣	布袋鎮	振寮段	128	1877	暫未編定	暫未編定	954.55	
2093	嘉義縣	布袋鎮	振寮段	128	1879	暫未編定	暫未編定	653.43	
2094	嘉義縣	布袋鎮	振寮段	128	1924	暫未編定	暫未編定	559.6	
2095	嘉義縣	布袋鎮	振寮段	129	1825	暫未編定	暫未編定	5.45	
2096	嘉義縣	布袋鎮	振寮段	129	1826	暫未編定	暫未編定	237.06	
2097	嘉義縣	布袋鎮	振寮段	129	1881	暫未編定	暫未編定	371.31	
2098	嘉義縣	布袋鎮	振寮段	129	1882	暫未編定	暫未編定	142.37	
2099	嘉義縣	布袋鎮	振寮段	129	1924	暫未編定	暫未編定	23.53	
2100	嘉義縣	布袋鎮	振寮段	130	1825	暫未編定	暫未編定	0.04	
2101	嘉義縣	布袋鎮	振寮段	130	1866	暫未編定	暫未編定	67.56	
2102	嘉義縣	布袋鎮	振寮段	130	1877	暫未編定	暫未編定	757.52	
2103	嘉義縣	布袋鎮	振寮段	130	1879	暫未編定	暫未編定	463.64	
2104	嘉義縣	布袋鎮	振寮段	130	1924	暫未編定	暫未編定	416.63	
2105	嘉義縣	布袋鎮	振寮段	131	1866	暫未編定	暫未編定	674.81	
2106	嘉義縣	布袋鎮	振寮段	132	1866	暫未編定	暫未編定	12.93	

2107	嘉義縣	布袋鎮	振寮段	133	1814	暫未編定	暫未編定	5.49	
2108	嘉義縣	布袋鎮	振寮段	133	1866	暫未編定	暫未編定	1.76	
2109	嘉義縣	布袋鎮	振寮段	134	1814	暫未編定	暫未編定	85.55	
2110	嘉義縣	布袋鎮	振寮段	134	1823	暫未編定	暫未編定	672.47	
2111	嘉義縣	布袋鎮	振寮段	134	1824	暫未編定	暫未編定	431.53	
2112	嘉義縣	布袋鎮	振寮段	134	1825	暫未編定	暫未編定	426.8	
2113	嘉義縣	布袋鎮	振寮段	134	1866	暫未編定	暫未編定	785.13	
2114	嘉義縣	布袋鎮	振寮段	134	1879	暫未編定	暫未編定	4.52	
2115	嘉義縣	布袋鎮	振寮段	134	1924	暫未編定	暫未編定	1.35	
2116	嘉義縣	布袋鎮	振寮段	135	1825	暫未編定	暫未編定	124.43	
2117	嘉義縣	布袋鎮	振寮段	136	1823	暫未編定	暫未編定	540.35	
2118	嘉義縣	布袋鎮	振寮段	136	1824	暫未編定	暫未編定	629.09	
2119	嘉義縣	布袋鎮	振寮段	136	1825	暫未編定	暫未編定	462.99	
2120	嘉義縣	布袋鎮	振寮段	137	1814	暫未編定	暫未編定	1117.72	
2121	嘉義縣	布袋鎮	振寮段	137	1823	暫未編定	暫未編定	455.61	
2122	嘉義縣	布袋鎮	振寮段	138	1814	暫未編定	暫未編定	31.89	
2123	嘉義縣	布袋鎮	振寮段	139	1814	暫未編定	暫未編定	1.1	
2124	嘉義縣	布袋鎮	振寮段	140	1814	暫未編定	暫未編定	2819.47	
2125	嘉義縣	布袋鎮	振寮段	140	1823	暫未編定	暫未編定	0	
2126	嘉義縣	布袋鎮	振寮段	141	1814	暫未編定	暫未編定	12.94	
2127	嘉義縣	布袋鎮	振寮段	141	1823	暫未編定	暫未編定	2341.03	
2128	嘉義縣	布袋鎮	振寮段	141	1824	暫未編定	暫未編定	1429.71	
2129	嘉義縣	布袋鎮	振寮段	141	1825	暫未編定	暫未編定	883.61	
2130	嘉義縣	布袋鎮	振寮段	142	1825	暫未編定	暫未編定	1146.1	
2131	嘉義縣	布袋鎮	振寮段	143	1824	暫未編定	暫未編定	252.17	
2132	嘉義縣	布袋鎮	振寮段	143	1825	暫未編定	暫未編定	1615.76	
2133	嘉義縣	布袋鎮	振寮段	144	1822	暫未編定	暫未編定	21.06	
2134	嘉義縣	布袋鎮	振寮段	144	1823	暫未編定	暫未編定	2707.53	
2135	嘉義縣	布袋鎮	振寮段	144	1824	暫未編定	暫未編定	1573.7	
2136	嘉義縣	布袋鎮	振寮段	144	1855	暫未編定	暫未編定	3.07	
2137	嘉義縣	布袋鎮	振寮段	145	1748	暫未編定	暫未編定	32.19	
2138	嘉義縣	布袋鎮	振寮段	145	1749	暫未編定	暫未編定	2247.91	
2139	嘉義縣	布袋鎮	振寮段	145	1814	暫未編定	暫未編定	168.41	
2140	嘉義縣	布袋鎮	振寮段	145	1821	暫未編定	暫未編定	1735.79	
2141	嘉義縣	布袋鎮	振寮段	145	1822	暫未編定	暫未編定	1.65	
2142	嘉義縣	布袋鎮	振寮段	145	1823	暫未編定	暫未編定	54.45	
2143	嘉義縣	布袋鎮	振寮段	146	1748	暫未編定	暫未編定	406.88	
2144	嘉義縣	布袋鎮	振寮段	146	1749	暫未編定	暫未編定	54.49	
2145	嘉義縣	布袋鎮	振寮段	148	1811	暫未編定	暫未編定	12.9	
2146	嘉義縣	布袋鎮	振寮段	149	1748	暫未編定	暫未編定	2339.58	
2147	嘉義縣	布袋鎮	振寮段	149	1749	暫未編定	暫未編定	2405.47	
2148	嘉義縣	布袋鎮	振寮段	149	1778	暫未編定	暫未編定	4.21	
2149	嘉義縣	布袋鎮	振寮段	149	1821	暫未編定	暫未編定	2027.74	
2150	嘉義縣	布袋鎮	振寮段	149	1822	暫未編定	暫未編定	2066.41	
2151	嘉義縣	布袋鎮	振寮段	149	1824	暫未編定	暫未編定	2.68	
2152	嘉義縣	布袋鎮	振寮段	149	1855	暫未編定	暫未編定	2117.42	
2153	嘉義縣	布袋鎮	振寮段	150	1824	暫未編定	暫未編定	16.15	
2154	嘉義縣	布袋鎮	振寮段	150	1825	暫未編定	暫未編定	182.2	
2155	嘉義縣	布袋鎮	振寮段	150	1851	暫未編定	暫未編定	7.81	
2156	嘉義縣	布袋鎮	振寮段	150	1852	暫未編定	暫未編定	46	
2157	嘉義縣	布袋鎮	振寮段	150	1854	暫未編定	暫未編定	2994.54	
2158	嘉義縣	布袋鎮	振寮段	150	1855	暫未編定	暫未編定	20.32	
2159	嘉義縣	布袋鎮	振寮段	151	1825	暫未編定	暫未編定	89.54	
2160	嘉義縣	布袋鎮	振寮段	151	1853	暫未編定	暫未編定	1764.49	
2161	嘉義縣	布袋鎮	振寮段	151	1854	暫未編定	暫未編定	1104.52	
2162	嘉義縣	布袋鎮	振寮段	152	1825	暫未編定	暫未編定	1.23	
2163	嘉義縣	布袋鎮	振寮段	152	1853	暫未編定	暫未編定	371.05	
2164	嘉義縣	布袋鎮	振寮段	152	1854	暫未編定	暫未編定	54.16	
2165	嘉義縣	布袋鎮	振寮段	153	1853	暫未編定	暫未編定	4.02	
2166	嘉義縣	布袋鎮	振寮段	153	1856	暫未編定	暫未編定	1434.77	
2167	嘉義縣	布袋鎮	振寮段	153	1857	暫未編定	暫未編定	251.73	
2168	嘉義縣	布袋鎮	振寮段	154	1830	暫未編定	暫未編定	35.89	

2169	嘉義縣	布袋鎮	振寮段	154	1853	暫未編定	暫未編定	26.14	
2170	嘉義縣	布袋鎮	振寮段	154	1862	暫未編定	暫未編定	57.49	
2171	嘉義縣	布袋鎮	振寮段	154	1862	暫未編定	暫未編定	0.27	
2172	嘉義縣	布袋鎮	振寮段	157	1830	暫未編定	暫未編定	8.73	
2173	嘉義縣	布袋鎮	振寮段	159	1853	暫未編定	暫未編定	58.32	
2174	嘉義縣	布袋鎮	振寮段	160	1852	暫未編定	暫未編定	224.81	
2175	嘉義縣	布袋鎮	振寮段	161	1773	暫未編定	暫未編定	0.24	
2176	嘉義縣	布袋鎮	振寮段	162	1777	暫未編定	暫未編定	4.3	
2177	嘉義縣	布袋鎮	振寮段	162	1778	暫未編定	暫未編定	8.86	
2178	嘉義縣	布袋鎮	振寮段	162	1822	暫未編定	暫未編定	1834.28	
2179	嘉義縣	布袋鎮	振寮段	162	1850	暫未編定	暫未編定	1701.49	
2180	嘉義縣	布袋鎮	振寮段	162	1851	暫未編定	暫未編定	1960.3	
2181	嘉義縣	布袋鎮	振寮段	162	1852	暫未編定	暫未編定	1048.2	
2182	嘉義縣	布袋鎮	振寮段	163	1852	暫未編定	暫未編定	1253.49	
2183	嘉義縣	布袋鎮	振寮段	164	1778	暫未編定	暫未編定	9.61	
2184	嘉義縣	布袋鎮	振寮段	164	1822	暫未編定	暫未編定	881.02	
2185	嘉義縣	布袋鎮	振寮段	164	1850	暫未編定	暫未編定	831.15	
2186	嘉義縣	布袋鎮	振寮段	164	1851	暫未編定	暫未編定	1065.15	
2187	嘉義縣	布袋鎮	振寮段	164	1852	暫未編定	暫未編定	2.72	
2188	嘉義縣	布袋鎮	振寮段	164	1854	暫未編定	暫未編定	56.75	
2189	嘉義縣	布袋鎮	振寮段	164	1855	暫未編定	暫未編定	106.07	
2190	嘉義縣	布袋鎮	振寮段	165	1747	暫未編定	暫未編定	903.21	
2191	嘉義縣	布袋鎮	振寮段	165	1748	暫未編定	暫未編定	0.07	
2192	嘉義縣	布袋鎮	振寮段	165	1749	暫未編定	暫未編定	4.45	
2193	嘉義縣	布袋鎮	振寮段	165	1776	暫未編定	暫未編定	1479.94	
2194	嘉義縣	布袋鎮	振寮段	165	1778	暫未編定	暫未編定	1576.55	
2195	嘉義縣	布袋鎮	振寮段	166	1747	暫未編定	暫未編定	345.76	
2196	嘉義縣	布袋鎮	振寮段	166	1776	暫未編定	暫未編定	703.21	
2197	嘉義縣	布袋鎮	振寮段	166	1777	暫未編定	暫未編定	289.54	
2198	嘉義縣	布袋鎮	振寮段	166	1778	暫未編定	暫未編定	915.89	
2199	嘉義縣	布袋鎮	振寮段	167	1777	暫未編定	暫未編定	4647.41	
2200	嘉義縣	布袋鎮	振寮段	168	1772	暫未編定	暫未編定	0.68	
2201	嘉義縣	布袋鎮	振寮段	168	1773	暫未編定	暫未編定	16.28	
2202	嘉義縣	布袋鎮	振寮段	180	1745-2	暫未編定	暫未編定	6.7	
2203	嘉義縣	布袋鎮	振寮段	181	1745	暫未編定	暫未編定	7.54	
2204	嘉義縣	布袋鎮	振寮段	181	1745-2	暫未編定	暫未編定	263.28	
2205	嘉義縣	布袋鎮	振寮段	182	1745	暫未編定	暫未編定	1025.75	
2206	嘉義縣	布袋鎮	振寮段	182	1745-2	暫未編定	暫未編定	1846.78	
2207	嘉義縣	布袋鎮	振寮段	183	1745-2	暫未編定	暫未編定	25.98	
2208	嘉義縣	布袋鎮	振寮段	188	1745-1	暫未編定	暫未編定	2032.4	
2209	嘉義縣	布袋鎮	振寮段	192	1745-1	暫未編定	暫未編定	0.3	
2210	嘉義縣	布袋鎮	振寮段	192	1752	暫未編定	暫未編定	331.31	
2211	嘉義縣	布袋鎮	振寮段	192	1768	暫未編定	暫未編定	920.87	
2212	嘉義縣	布袋鎮	振寮段	193	1745-1	暫未編定	暫未編定	58.95	
2213	嘉義縣	布袋鎮	振寮段	195	1752	暫未編定	暫未編定	206.57	
2214	嘉義縣	布袋鎮	振寮段	195	1768	暫未編定	暫未編定	3169.57	
2215	嘉義縣	布袋鎮	振寮段	196	1752	暫未編定	暫未編定	3464.5	
2216	嘉義縣	布袋鎮	振寮段	197	1752	暫未編定	暫未編定	328.56	
2217	嘉義縣	布袋鎮	振寮段	198	1752	暫未編定	暫未編定	7.4	
2218	嘉義縣	布袋鎮	振寮段	199	1752	暫未編定	暫未編定	0.81	
2219	嘉義縣	布袋鎮	振寮段	204	2771	暫未編定	暫未編定	4585.39	
2220	嘉義縣	布袋鎮	振寮段	238	1753	暫未編定	暫未編定	82.42	
2221	嘉義縣	布袋鎮	振寮段	238	1761	暫未編定	暫未編定	13.74	
2222	嘉義縣	布袋鎮	振寮段	239	1753	暫未編定	暫未編定	15.45	
2223	嘉義縣	布袋鎮	振寮段	243	1753	暫未編定	暫未編定	99.2	
2224	嘉義縣	布袋鎮	振寮段	243	1769	暫未編定	暫未編定	4369.97	
2225	嘉義縣	布袋鎮	振寮段	243	1770	暫未編定	暫未編定	1576.36	
2226	嘉義縣	布袋鎮	振寮段	243	1771	暫未編定	暫未編定	1516.85	
2227	嘉義縣	布袋鎮	振寮段	243	1771-1	暫未編定	暫未編定	316.33	
2228	嘉義縣	布袋鎮	振寮段	243	1772	暫未編定	暫未編定	1868.07	
2229	嘉義縣	布袋鎮	振寮段	243	1773	暫未編定	暫未編定	1898.03	
2230	嘉義縣	布袋鎮	振寮段	244	1753	暫未編定	暫未編定	3105.95	

2231	嘉義縣	布袋鎮	振寮段	244	1829	暫未編定	暫未編定	0.2	
2232	嘉義縣	布袋鎮	振寮段	245	1753	暫未編定	暫未編定	317.96	
2233	嘉義縣	布袋鎮	振寮段	245	1837	暫未編定	暫未編定	0.59	
2234	嘉義縣	布袋鎮	振寮段	246	1753	暫未編定	暫未編定	3.74	
2235	嘉義縣	布袋鎮	振寮段	246	1769	暫未編定	暫未編定	242.66	
2236	嘉義縣	布袋鎮	振寮段	246	1770	暫未編定	暫未編定	232.73	
2237	嘉義縣	布袋鎮	振寮段	246	1773	暫未編定	暫未編定	175.16	
2238	嘉義縣	布袋鎮	振寮段	246	1829	暫未編定	暫未編定	2525.47	
2239	嘉義縣	布袋鎮	振寮段	246	1830	暫未編定	暫未編定	2761.72	
2240	嘉義縣	布袋鎮	振寮段	246	1846	暫未編定	暫未編定	2896.12	
2241	嘉義縣	布袋鎮	振寮段	246	1847	暫未編定	暫未編定	3370.59	
2242	嘉義縣	布袋鎮	振寮段	246	1847-1	暫未編定	暫未編定	2898.14	
2243	嘉義縣	布袋鎮	振寮段	246	1848	暫未編定	暫未編定	3416.28	
2244	嘉義縣	布袋鎮	振寮段	250	1830	暫未編定	暫未編定	9.04	
2245	嘉義縣	布袋鎮	振寮段	251	1830	暫未編定	暫未編定	145.34	
2246	嘉義縣	布袋鎮	振寮段	252	1830	暫未編定	暫未編定	21.98	
2247	嘉義縣	布袋鎮	振寮段	254	1862	暫未編定	暫未編定	1526.49	
2248	嘉義縣	布袋鎮	振寮段	256	1862	暫未編定	暫未編定	127.28	
2249	嘉義縣	布袋鎮	振寮段	257	1862	暫未編定	暫未編定	159.01	
2250	嘉義縣	布袋鎮	振寮段	258	1862	暫未編定	暫未編定	50.69	
2251	嘉義縣	布袋鎮	振寮段	260	1862	暫未編定	暫未編定	41.61	
2252	嘉義縣	布袋鎮	振寮段	261	1862	暫未編定	暫未編定	0.49	
2253	嘉義縣	布袋鎮	振寮段	262	1862	暫未編定	暫未編定	62.63	
2254	嘉義縣	布袋鎮	振寮段	307	1761	暫未編定	暫未編定	295.92	
2255	嘉義縣	布袋鎮	振寮段	307	1837	暫未編定	暫未編定	409.3	
2256	嘉義縣	布袋鎮	振寮段	309	1761	暫未編定	暫未編定	6	
2257	嘉義縣	布袋鎮	振寮段	637	2754-1	暫未編定	暫未編定	89.8	
2258	嘉義縣	布袋鎮	振寮段	637	2757	暫未編定	暫未編定	3719.71	
2259	嘉義縣	布袋鎮	振寮段	638	2757	暫未編定	暫未編定	120.75	
2260	嘉義縣	布袋鎮	振寮段	648	2771	暫未編定	暫未編定	17	
2261	嘉義縣	布袋鎮	振寮段	663	2679	一般農業區	農牧用地	1689.13	
2262	嘉義縣	布袋鎮	振寮段	665	2676	一般農業區	農牧用地	1.35	
2263	嘉義縣	布袋鎮	振寮段	666	2675	暫未編定	暫未編定	1896.65	
2264	嘉義縣	布袋鎮	振寮段	667	2676	暫未編定	暫未編定	3109.83	
2265	嘉義縣	布袋鎮	振寮段	668	2676	一般農業區	農牧用地	576.68	
2266	嘉義縣	布袋鎮	振寮段	668	2679	一般農業區	農牧用地	3752.25	
2267	嘉義縣	布袋鎮	振寮段	669	2679	一般農業區	養殖用地	1100.25	
2268	嘉義縣	布袋鎮	振寮段	674	2667	一般農業區	養殖用地	21.06	
2269	嘉義縣	布袋鎮	振寮段	674	2668	一般農業區	養殖用地	9.38	
2270	嘉義縣	布袋鎮	振寮段	675	2667	一般農業區	養殖用地	113.2	
2271	嘉義縣	布袋鎮	振寮段	676	2667	一般農業區	農牧用地	49.23	
2272	嘉義縣	布袋鎮	振寮段	694	2633	一般農業區	農牧用地	563.57	
2273	嘉義縣	布袋鎮	振寮段	695	2633	一般農業區	農牧用地	1165	
2274	嘉義縣	布袋鎮	振寮段	695	2666	一般農業區	農牧用地	25.09	
2275	嘉義縣	布袋鎮	振寮段	696	2633	一般農業區	農牧用地	3935.18	
2276	嘉義縣	布袋鎮	振寮段	696	2665	一般農業區	農牧用地	2218.42	
2277	嘉義縣	布袋鎮	振寮段	696	2666	一般農業區	農牧用地	1289.56	
2278	嘉義縣	布袋鎮	振寮段	696	2667	一般農業區	農牧用地	2826.09	
2279	嘉義縣	布袋鎮	振寮段	698	2664	一般農業區	農牧用地	3652.21	
2280	嘉義縣	布袋鎮	振寮段	699	2767	一般農業區	養殖用地	994.06	
2281	嘉義縣	布袋鎮	振寮段	701	2665	一般農業區	農牧用地	1262.35	
2282	嘉義縣	布袋鎮	振寮段	701	2667	一般農業區	農牧用地	911.26	
2283	嘉義縣	布袋鎮	振寮段	701	2668	一般農業區	農牧用地	154.5	
2284	嘉義縣	布袋鎮	振寮段	701	2668	一般農業區	農牧用地	112.31	
2285	嘉義縣	布袋鎮	振寮段	702	2667	特定專用區	養殖用地	0.91	
2286	嘉義縣	布袋鎮	振寮段	702	2668	特定專用區	養殖用地	3014.77	
2287	嘉義縣	布袋鎮	振寮段	702	2668-1	特定專用區	養殖用地	2404.36	
2288	嘉義縣	布袋鎮	振寮段	702	2669	特定專用區	養殖用地	648.04	
2289	嘉義縣	布袋鎮	振寮段	703	2668	特定專用區	養殖用地	18.57	
2290	嘉義縣	布袋鎮	振寮段	707	2668-1	特定專用區	養殖用地	1083.62	
2291	嘉義縣	布袋鎮	振寮段	707	2669	特定專用區	養殖用地	1131.77	
2292	嘉義縣	布袋鎮	振寮段	708	2669	特定專用區	養殖用地	374.93	

2293	嘉義縣	布袋鎮	振寮段	708	2670	特定專用區	養殖用地	0.13	
2294	嘉義縣	布袋鎮	振寮段	711	2670	特定專用區	養殖用地	1257.32	
2295	嘉義縣	布袋鎮	振寮段	711	2703	特定專用區	養殖用地	2.09	
2296	嘉義縣	布袋鎮	振寮段	712	2670	特定專用區	養殖用地	830.8	
2297	嘉義縣	布袋鎮	振寮段	712	2670-1	特定專用區	養殖用地	1095.99	
2298	嘉義縣	布袋鎮	振寮段	712	2696	特定專用區	養殖用地	0.18	
2299	嘉義縣	布袋鎮	振寮段	712	2698	特定專用區	養殖用地	18.97	
2300	嘉義縣	布袋鎮	振寮段	713	2669	特定專用區	養殖用地	213.99	
2301	嘉義縣	布袋鎮	振寮段	713	2670	特定專用區	養殖用地	335.32	
2302	嘉義縣	布袋鎮	振寮段	714	2668-1	特定專用區	養殖用地	323.05	
2303	嘉義縣	布袋鎮	振寮段	714	2669	特定專用區	養殖用地	1855.44	
2304	嘉義縣	布袋鎮	振寮段	714	2670	特定專用區	養殖用地	0.09	
2305	嘉義縣	布袋鎮	振寮段	715	2668	特定專用區	養殖用地	272.4	
2306	嘉義縣	布袋鎮	振寮段	715	2668-1	特定專用區	養殖用地	206.31	
2307	嘉義縣	布袋鎮	振寮段	715	2669	特定專用區	養殖用地	1420.74	
2308	嘉義縣	布袋鎮	振寮段	715	2670	特定專用區	養殖用地	24.68	
2309	嘉義縣	布袋鎮	振寮段	715	2670-1	特定專用區	養殖用地	925.65	
2310	嘉義縣	布袋鎮	振寮段	715	2696	特定專用區	養殖用地	0.94	
2311	嘉義縣	布袋鎮	振寮段	717	2653	特定專用區	養殖用地	2868.64	
2312	嘉義縣	布袋鎮	振寮段	717	2767	特定專用區	養殖用地	6523.94	
2313	嘉義縣	布袋鎮	振寮段	717	2767-1	特定專用區	養殖用地	2437.44	
2314	嘉義縣	布袋鎮	振寮段	733	2659	特定專用區	養殖用地	1096.47	
2315	嘉義縣	布袋鎮	振寮段	733	2660	特定專用區	養殖用地	1027.81	
2316	嘉義縣	布袋鎮	振寮段	733	2696	特定專用區	養殖用地	33.26	
2317	嘉義縣	布袋鎮	振寮段	735	2659	特定專用區	養殖用地	897.07	
2318	嘉義縣	布袋鎮	振寮段	735	2660	特定專用區	養殖用地	2868.78	
2319	嘉義縣	布袋鎮	振寮段	735	2696	特定專用區	養殖用地	2153.39	
2320	嘉義縣	布袋鎮	振寮段	735	2697	特定專用區	養殖用地	49.42	
2321	嘉義縣	布袋鎮	振寮段	735	2698	特定專用區	養殖用地	55.24	
2322	嘉義縣	布袋鎮	振寮段	736	2697	特定專用區	養殖用地	4.37	
2323	嘉義縣	布袋鎮	振寮段	736	2698	特定專用區	養殖用地	1287.21	
2324	嘉義縣	布袋鎮	振寮段	736	2703	特定專用區	養殖用地	25.83	
2325	嘉義縣	布袋鎮	振寮段	737	2662	特定專用區	養殖用地	2231.37	
2326	嘉義縣	布袋鎮	振寮段	737	2697	特定專用區	養殖用地	2854.44	
2327	嘉義縣	布袋鎮	振寮段	737	2703	特定專用區	養殖用地	0.54	
2328	嘉義縣	布袋鎮	振寮段	738	2662	特定專用區	養殖用地	1.32	
2329	嘉義縣	布袋鎮	振寮段	738	2699	特定專用區	養殖用地	149.89	
2330	嘉義縣	布袋鎮	振寮段	738	2703	特定專用區	養殖用地	2070.91	
2331	嘉義縣	布袋鎮	振寮段	738	2703-1	特定專用區	養殖用地	1782.88	
2332	嘉義縣	布袋鎮	振寮段	739	2699	特定專用區	養殖用地	1866.9	
2333	嘉義縣	布袋鎮	振寮段	744	2699	特定專用區	養殖用地	0.08	
2334	嘉義縣	布袋鎮	振寮段	758	2682	特定專用區	養殖用地	1655.71	
2335	嘉義縣	布袋鎮	振寮段	758	2683	特定專用區	養殖用地	4337.41	
2336	嘉義縣	布袋鎮	振寮段	759	2684	特定專用區	養殖用地	2576.49	
2337	嘉義縣	布袋鎮	振寮段	760	2684	特定專用區	養殖用地	326.02	
2338	嘉義縣	布袋鎮	振寮段	760	2685	特定專用區	養殖用地	972.77	
2339	嘉義縣	布袋鎮	振寮段	766	2682	特定專用區	養殖用地	2756	
2340	嘉義縣	布袋鎮	振寮段	767	2682	特定專用區	養殖用地	36.42	
2341	嘉義縣	布袋鎮	振寮段	770	2709	特定專用區	養殖用地	1.45	
2342	嘉義縣	布袋鎮	振寮段	770	2710	特定專用區	養殖用地	1462.12	
2343	嘉義縣	布袋鎮	振寮段	771	2709	特定專用區	養殖用地	3543.28	
2344	嘉義縣	布袋鎮	振寮段	771	2710	特定專用區	養殖用地	0.12	
2345	嘉義縣	布袋鎮	振寮段	772	2706	特定專用區	養殖用地	18.78	
2346	嘉義縣	布袋鎮	振寮段	772	2706-1	特定專用區	養殖用地	11.24	
2347	嘉義縣	布袋鎮	振寮段	772	2708	特定專用區	養殖用地	4465.96	
2348	嘉義縣	布袋鎮	振寮段	772	2709	特定專用區	養殖用地	1932.71	
2349	嘉義縣	布袋鎮	振寮段	773	2710	特定專用區	養殖用地	3.63	
2350	嘉義縣	布袋鎮	振寮段	773	2714	特定專用區	養殖用地	81.59	
2351	嘉義縣	布袋鎮	振寮段	773	2717	特定專用區	養殖用地	7.62	
2352	嘉義縣	布袋鎮	振寮段	775	2706	特定專用區	養殖用地	924.3	
2353	嘉義縣	布袋鎮	振寮段	775	2706-1	特定專用區	養殖用地	2250.66	
2354	嘉義縣	布袋鎮	振寮段	776	2704	特定專用區	養殖用地	57.35	

2355	嘉義縣	布袋鎮	振寮段	776	2706	特定專用區	養殖用地	1703.05	
2356	嘉義縣	布袋鎮	振寮段	777	2704	特定專用區	養殖用地	2262.73	
2357	嘉義縣	布袋鎮	振寮段	788	2704	特定專用區	養殖用地	2.68	
2358	嘉義縣	布袋鎮	振寮段	788	2719	特定專用區	養殖用地	13.05	
2359	嘉義縣	布袋鎮	振寮段	788	2719-1	特定專用區	養殖用地	1231.92	
2360	嘉義縣	布袋鎮	振寮段	820	2719	特定專用區	養殖用地	1452.79	
2361	嘉義縣	布袋鎮	振寮段	820	2720	特定專用區	養殖用地	998.54	
2362	嘉義縣	布袋鎮	振寮段	820	2722	特定專用區	養殖用地	494.65	
2363	嘉義縣	布袋鎮	振寮段	821	2719	特定專用區	養殖用地	1451.23	
2364	嘉義縣	布袋鎮	振寮段	821	2720	特定專用區	養殖用地	35.51	
2365	嘉義縣	布袋鎮	振寮段	824	2722	暫未編定	暫未編定	44.4	
2366	嘉義縣	布袋鎮	振寮段	824	2723	暫未編定	暫未編定	1329.87	
2367	嘉義縣	布袋鎮	振寮段	826	2722	暫未編定	暫未編定	831.57	
2368	嘉義縣	布袋鎮	振寮段	827	2722	暫未編定	暫未編定	7.21	
2369	嘉義縣	布袋鎮	振寮段	833	2712	暫未編定	暫未編定	54.58	
2370	嘉義縣	布袋鎮	振寮段	833	2713	暫未編定	暫未編定	93.43	
2371	嘉義縣	布袋鎮	振寮段	834	2713	暫未編定	暫未編定	10.39	
2372	嘉義縣	布袋鎮	振寮段	835	2710	暫未編定	暫未編定	52.72	
2373	嘉義縣	布袋鎮	振寮段	835	2714	暫未編定	暫未編定	48.93	
2374	嘉義縣	布袋鎮	振寮段	836	2710	暫未編定	暫未編定	3641.81	
2375	嘉義縣	布袋鎮	振寮段	838	2712	暫未編定	暫未編定	0.1	
2376	嘉義縣	布袋鎮	振寮段	841	2686	暫未編定	暫未編定	3.68	
2377	嘉義縣	布袋鎮	振寮段	842	2685	暫未編定	暫未編定	1404.57	
2378	嘉義縣	布袋鎮	振寮段	842	2686	暫未編定	暫未編定	3754.23	
2379	嘉義縣	布袋鎮	振寮段	843	2686	暫未編定	暫未編定	438.82	
2380	嘉義縣	布袋鎮	振寮段	846	2747	暫未編定	暫未編定	166.69	
2381	嘉義縣	布袋鎮	振寮段	847	2747	暫未編定	暫未編定	354.24	
2382	嘉義縣	布袋鎮	振寮段	848	2747	暫未編定	暫未編定	577.55	
2383	嘉義縣	布袋鎮	振寮段	849	2740	暫未編定	暫未編定	2030.11	
2384	嘉義縣	布袋鎮	振寮段	849	2741	暫未編定	暫未編定	1782.52	
2385	嘉義縣	布袋鎮	振寮段	850	2687	暫未編定	暫未編定	12.55	
2386	嘉義縣	布袋鎮	振寮段	850	2740	暫未編定	暫未編定	130.41	
2387	嘉義縣	布袋鎮	振寮段	850	2741	暫未編定	暫未編定	171.26	
2388	嘉義縣	布袋鎮	振寮段	850	2747	暫未編定	暫未編定	62.02	
2389	嘉義縣	布袋鎮	振寮段	851	2687	暫未編定	暫未編定	73.41	
2390	嘉義縣	布袋鎮	振寮段	851	2740	暫未編定	暫未編定	64.16	
2391	嘉義縣	布袋鎮	振寮段	851	2741	暫未編定	暫未編定	75.55	
2392	嘉義縣	布袋鎮	振寮段	852	2750	暫未編定	暫未編定	617.83	
2393	嘉義縣	布袋鎮	振寮段	852	2751	暫未編定	暫未編定	502.45	
2394	嘉義縣	布袋鎮	振寮段	853	2687	暫未編定	暫未編定	12.68	
2395	嘉義縣	布袋鎮	振寮段	853	2687	暫未編定	暫未編定	6.89	
2396	嘉義縣	布袋鎮	振寮段	853	2750	暫未編定	暫未編定	4.7	
2397	嘉義縣	布袋鎮	振寮段	854	2687	暫未編定	暫未編定	380.27	
2398	嘉義縣	布袋鎮	振寮段	855	2687	暫未編定	暫未編定	0.06	
2399	嘉義縣	布袋鎮	振寮段	858	2749	暫未編定	暫未編定	1681.59	
2400	嘉義縣	布袋鎮	振寮段	858	2750	暫未編定	暫未編定	2712.68	
2401	嘉義縣	布袋鎮	振寮段	858	2751	暫未編定	暫未編定	4267.19	
2402	嘉義縣	布袋鎮	振寮段	858	2753	暫未編定	暫未編定	1378.2	
2403	嘉義縣	布袋鎮	振寮段	912	2803-1	暫未編定	暫未編定	116.48	
2404	嘉義縣	布袋鎮	振寮段	913	2803-1	暫未編定	暫未編定	728.93	
2405	嘉義縣	布袋鎮	振寮段	914	2801-4	暫未編定	暫未編定	1.34	
2406	嘉義縣	布袋鎮	振寮段	914	2802	暫未編定	暫未編定	113.66	
2407	嘉義縣	布袋鎮	振寮段	914	2803	暫未編定	暫未編定	1295.04	
2408	嘉義縣	布袋鎮	振寮段	917	2801-4	暫未編定	暫未編定	1115.61	
2409	嘉義縣	布袋鎮	振寮段	918	2799	暫未編定	暫未編定	41.53	
2410	嘉義縣	布袋鎮	振寮段	921	2740	暫未編定	暫未編定	362.69	
2411	嘉義縣	布袋鎮	振寮段	921	2751	暫未編定	暫未編定	44.88	
2412	嘉義縣	布袋鎮	振寮段	922	2798	暫未編定	暫未編定	167.22	
2413	嘉義縣	布袋鎮	振寮段	923	2798	暫未編定	暫未編定	93.76	
2414	嘉義縣	布袋鎮	振寮段	923	2799	暫未編定	暫未編定	1686.48	
2415	嘉義縣	布袋鎮	振寮段	924	2798	暫未編定	暫未編定	268.68	
2416	嘉義縣	布袋鎮	振寮段	924	2799	暫未編定	暫未編定	1438.24	

2417	嘉義縣	布袋鎮	振寮段	924	2808	暫未編定	暫未編定	23.74	
2418	嘉義縣	布袋鎮	振寮段	925	2798	暫未編定	暫未編定	0.3	
2419	嘉義縣	布袋鎮	振寮段	925	2808	暫未編定	暫未編定	1075.31	
2420	嘉義縣	布袋鎮	振寮段	926	2811	暫未編定	暫未編定	1089.68	
2421	嘉義縣	布袋鎮	振寮段	927	2810	暫未編定	暫未編定	905.79	
2422	嘉義縣	布袋鎮	振寮段	927	2811	暫未編定	暫未編定	54.17	
2423	嘉義縣	布袋鎮	振寮段	928	2811	暫未編定	暫未編定	1701.73	
2424	嘉義縣	布袋鎮	振寮段	929	2811	暫未編定	暫未編定	128.15	
2425	嘉義縣	布袋鎮	振寮段	930	2802	暫未編定	暫未編定	85.05	
2426	嘉義縣	布袋鎮	振寮段	930	2810	暫未編定	暫未編定	134.8	
2427	嘉義縣	布袋鎮	振寮段	930	2811	暫未編定	暫未編定	224.23	
2428	嘉義縣	布袋鎮	振寮段	1126	2802	暫未編定	暫未編定	2158.01	
2429	嘉義縣	布袋鎮	振寮段	1128	2801-3	暫未編定	暫未編定	1.6	
2430	嘉義縣	布袋鎮	振寮段	1129	2801-3	暫未編定	暫未編定	1452.22	
2431	嘉義縣	布袋鎮	振寮段	1129	2817	暫未編定	暫未編定	5.5	
2432	嘉義縣	布袋鎮	振寮段	1130	2801-3	暫未編定	暫未編定	0.96	
2433	嘉義縣	布袋鎮	振寮段	1130	2817	暫未編定	暫未編定	1333.66	
2434	嘉義縣	布袋鎮	振寮段	1131	2810	暫未編定	暫未編定	2627.25	
2435	嘉義縣	布袋鎮	振寮段	1131	2811	暫未編定	暫未編定	190.28	
2436	嘉義縣	布袋鎮	振寮段	1131	2817	暫未編定	暫未編定	1428.03	
2437	嘉義縣	布袋鎮	振寮段	1132	2811	暫未編定	暫未編定	1060.06	
2438	嘉義縣	布袋鎮	振寮段	1133	2811	暫未編定	暫未編定	1057.03	
2439	嘉義縣	布袋鎮	振寮段	1134	2811	暫未編定	暫未編定	546.61	
2440	嘉義縣	布袋鎮	振寮段	1137	2808	暫未編定	暫未編定	380.4	
2441	嘉義縣	布袋鎮	振寮段	1137	2811	暫未編定	暫未編定	245.65	
2442	嘉義縣	布袋鎮	振寮段	1137	2817	暫未編定	暫未編定	0.81	
2443	嘉義縣	布袋鎮	振寮段	1137	2821	暫未編定	暫未編定	65.39	
2444	嘉義縣	布袋鎮	振寮段	72-1	1889	一般農業區	養殖用地	264.35	
2445	嘉義縣	布袋鎮	振寮段	72-2	1889	一般農業區	養殖用地	2.95	
2446	嘉義縣	布袋鎮	振寮段	74-1	1891	一般農業區	養殖用地	4.91	
2447	嘉義縣	布袋鎮	振寮段	74-2	1889	一般農業區	養殖用地	1800.6	
2448	嘉義縣	布袋鎮	振寮段	74-2	1891	一般農業區	養殖用地	2314.61	
2449	嘉義縣	布袋鎮	振寮段	75-1	1891	一般農業區	養殖用地	359.46	
2450	嘉義縣	布袋鎮	振寮段	7-1	1798	一般農業區	養殖用地	232.98	
2451	嘉義縣	布袋鎮	振寮段	7-1	1799	一般農業區	養殖用地	3367.43	
2452	嘉義縣	布袋鎮	振寮段	7-1	1800	一般農業區	養殖用地	3130.05	
2453	嘉義縣	布袋鎮	振寮段	7-1	1800	一般農業區	養殖用地	668.33	
2454	嘉義縣	布袋鎮	振寮段	7-1	1801	一般農業區	養殖用地	489.46	
2455	嘉義縣	布袋鎮	振寮段	7-1	1801	一般農業區	養殖用地	261.13	
2456	嘉義縣	布袋鎮	振寮段	7-1	1868	一般農業區	養殖用地	381.59	
2457	嘉義縣	布袋鎮	振寮段	7-2	1797	一般農業區	養殖用地	2170.28	
2458	嘉義縣	布袋鎮	振寮段	7-2	1798	一般農業區	養殖用地	1250.28	
2459	嘉義縣	布袋鎮	振寮段	7-2	1801	一般農業區	養殖用地	0.33	
2460	嘉義縣	布袋鎮	振寮段	7-2	1801	一般農業區	養殖用地	250.94	
2461	嘉義縣	布袋鎮	振寮段	7-3	1796	一般農業區	養殖用地	14.04	
2462	嘉義縣	布袋鎮	振寮段	7-3	1797	一般農業區	養殖用地	1750.75	
2463	嘉義縣	布袋鎮	振寮段	7-3	1800	一般農業區	養殖用地	51.01	
2464	嘉義縣	布袋鎮	振寮段	7-3	1801	一般農業區	養殖用地	2872.24	
2465	嘉義縣	布袋鎮	振寮段	1137-2	2740	暫未編定	暫未編定	387.34	
2466	嘉義縣	布袋鎮	振寮段	1137-2	2751	暫未編定	暫未編定	210.25	
2467	嘉義縣	布袋鎮	振寮段	1137-3	2808	暫未編定	暫未編定	0.01	
2468	嘉義縣	布袋鎮	振寮段	1137-4	2797	暫未編定	暫未編定	0.48	
2469	嘉義縣	布袋鎮	振寮段	114-1	1873	暫未編定	暫未編定	12.95	
2470	嘉義縣	布袋鎮	振寮段	115-1	1872	暫未編定	暫未編定	93.7	
2471	嘉義縣	布袋鎮	振寮段	115-1	1873	暫未編定	暫未編定	109.4	
2472	嘉義縣	布袋鎮	振寮段	120-1	1868	暫未編定	暫未編定	42.33	
2473	嘉義縣	布袋鎮	振寮段	121-1	1868	暫未編定	暫未編定	3.7	
2474	嘉義縣	布袋鎮	振寮段	133-1	1814	暫未編定	暫未編定	0.52	
2475	嘉義縣	布袋鎮	振寮段	138-1	1814	暫未編定	暫未編定	9.66	
2476	嘉義縣	布袋鎮	振寮段	153-1	1857	暫未編定	暫未編定	70.27	
2477	嘉義縣	布袋鎮	振寮段	176-1	1811	暫未編定	暫未編定	0.53	
2478	嘉義縣	布袋鎮	振寮段	236-1	1761	暫未編定	暫未編定	0.04	

2479	嘉義縣	布袋鎮	振寮段	253-1	1862	暫未編定	暫未編定	0.98	
2480	嘉義縣	布袋鎮	振寮段	307-1	1761	暫未編定	暫未編定	598.28	
2481	嘉義縣	布袋鎮	振寮段	307-1	1837	暫未編定	暫未編定	629.53	
2482	嘉義縣	布袋鎮	振寮段	309-1	1761	暫未編定	暫未編定	0.36	
2483	嘉義縣	布袋鎮	振寮段	637-10	2754-1	暫未編定	暫未編定	585.45	
2484	嘉義縣	布袋鎮	振寮段	637-11	2754-1	暫未編定	暫未編定	16.94	
2485	嘉義縣	布袋鎮	振寮段	637-12	2754-1	暫未編定	暫未編定	12.5	
2486	嘉義縣	布袋鎮	振寮段	637-13	2754-1	暫未編定	暫未編定	8.21	
2487	嘉義縣	布袋鎮	振寮段	637-14	2754-1	暫未編定	暫未編定	4.05	
2488	嘉義縣	布袋鎮	振寮段	637-2	2754-1	暫未編定	暫未編定	717.92	
2489	嘉義縣	布袋鎮	振寮段	637-3	2754	暫未編定	暫未編定	898.16	
2490	嘉義縣	布袋鎮	振寮段	637-3	2754-1	暫未編定	暫未編定	0.25	
2491	嘉義縣	布袋鎮	振寮段	637-3	2754-2	暫未編定	暫未編定	833.07	
2492	嘉義縣	布袋鎮	振寮段	637-4	2754	暫未編定	暫未編定	0.3	
2493	嘉義縣	布袋鎮	振寮段	637-4	2757	暫未編定	暫未編定	196.89	
2494	嘉義縣	布袋鎮	振寮段	637-5	2754-1	暫未編定	暫未編定	15.57	
2495	嘉義縣	布袋鎮	振寮段	637-7	2754-1	暫未編定	暫未編定	702.71	
2496	嘉義縣	布袋鎮	振寮段	637-8	2754-1	暫未編定	暫未編定	686.29	
2497	嘉義縣	布袋鎮	振寮段	637-9	2754-1	暫未編定	暫未編定	669.32	
2498	嘉義縣	布袋鎮	振寮段	775-1	2706	特定專用區	養殖用地	546.98	
2499	嘉義縣	布袋鎮	振寮段	821-1	2718	特定專用區	養殖用地	237.75	
2500	嘉義縣	布袋鎮	振寮段	821-1	2719	特定專用區	養殖用地	107.4	
2501	嘉義縣	布袋鎮	振寮段	821-1	2720	特定專用區	養殖用地	10.95	
2502	嘉義縣	布袋鎮	振寮段	821-2	2718	特定專用區	養殖用地	3260.07	
2503	嘉義縣	布袋鎮	振寮段	821-2	2720	特定專用區	養殖用地	34.83	
2504	嘉義縣	布袋鎮	振寮段	821-3	2716	特定專用區	養殖用地	78.74	
2505	嘉義縣	布袋鎮	振寮段	821-3	2717	特定專用區	養殖用地	2738.73	
2506	嘉義縣	布袋鎮	振寮段	821-3	2718	特定專用區	養殖用地	439.64	
2507	嘉義縣	布袋鎮	振寮段	821-4	2720	特定專用區	養殖用地	1320.34	
2508	嘉義縣	布袋鎮	振寮段	821-4	2723	特定專用區	養殖用地	115.05	
2509	嘉義縣	布袋鎮	振寮段	821-4	2724	特定專用區	養殖用地	54.33	
2510	嘉義縣	布袋鎮	振寮段	821-5	2716	特定專用區	養殖用地	1382.32	
2511	嘉義縣	布袋鎮	振寮段	821-5	2720	特定專用區	養殖用地	146.05	
2512	嘉義縣	布袋鎮	振寮段	821-5	2724	特定專用區	養殖用地	4.73	
2513	嘉義縣	布袋鎮	振寮段	821-6	2720	特定專用區	養殖用地	50.22	
2514	嘉義縣	布袋鎮	振寮段	821-6	2722	特定專用區	養殖用地	24.26	
2515	嘉義縣	布袋鎮	振寮段	821-6	2723	特定專用區	養殖用地	1771.6	
2516	嘉義縣	布袋鎮	振寮段	821-7	2723	特定專用區	養殖用地	55	
2517	嘉義縣	布袋鎮	振寮段	821-7	2724	特定專用區	養殖用地	1490.36	
2518	嘉義縣	布袋鎮	振寮段	821-8	2714	特定專用區	養殖用地	1.61	
2519	嘉義縣	布袋鎮	振寮段	821-8	2715	特定專用區	養殖用地	1403.38	
2520	嘉義縣	布袋鎮	振寮段	821-8	2716	特定專用區	養殖用地	9.13	
2521	嘉義縣	布袋鎮	振寮段	821-8	2724	特定專用區	養殖用地	4.6	
2522	嘉義縣	布袋鎮	振寮段	821-9	2714	特定專用區	養殖用地	1304.61	
2523	嘉義縣	布袋鎮	振寮段	821-9	2716	特定專用區	養殖用地	52.48	
2524	嘉義縣	布袋鎮	振寮段	824-1	2724	暫未編定	暫未編定	1243.46	
2525	嘉義縣	布袋鎮	振寮段	824-2	2715	暫未編定	暫未編定	1325.09	
2526	嘉義縣	布袋鎮	振寮段	824-2	2724	暫未編定	暫未編定	0.23	
2527	嘉義縣	布袋鎮	振寮段	824-3	2714	暫未編定	暫未編定	1666.64	
2528	嘉義縣	布袋鎮	振寮段	824-3	2715	暫未編定	暫未編定	0.64	
2529	嘉義縣	布袋鎮	振寮段	919-1	2803-1	暫未編定	暫未編定	39.19	
2530	嘉義縣	布袋鎮	振寮段	919-2	2798	暫未編定	暫未編定	7.56	
2531	嘉義縣	布袋鎮	復興段	575	3398	暫未編定	暫未編定	562.77	*
2532	嘉義縣	布袋鎮	復興段	576	3398	暫未編定	暫未編定	3.08	*
2533	嘉義縣	布袋鎮	復興段	576	3398	暫未編定	暫未編定	4.08	*
2534	嘉義縣	布袋鎮	復興段	579	3397	暫未編定	暫未編定	45.07	*
2535	嘉義縣	布袋鎮	復興段	579	3398	暫未編定	暫未編定	1751.81	*
2536	嘉義縣	布袋鎮	復興段	594	3396	暫未編定	暫未編定	66.1	*
2537	嘉義縣	布袋鎮	復興段	595	3396	暫未編定	暫未編定	582.88	*
2538	嘉義縣	布袋鎮	復興段	595	3397	暫未編定	暫未編定	2.13	*
2539	嘉義縣	布袋鎮	復興段	595	3397	暫未編定	暫未編定	60.95	*
2540	嘉義縣	布袋鎮	復興段	596	3397	暫未編定	暫未編定	1605.48	*

2541	嘉義縣	布袋鎮	復興段	1039	3425	暫未編定	暫未編定	71.92	*
2542	嘉義縣	布袋鎮	復興段	1039	3426	暫未編定	暫未編定	3720.05	*
2543	嘉義縣	布袋鎮	復興段	1052	3424-1	暫未編定	暫未編定	142.61	*
2544	嘉義縣	布袋鎮	復興段	1052	3425	暫未編定	暫未編定	2680.08	*
2545	嘉義縣	布袋鎮	復興段	1053	3425	暫未編定	暫未編定	2547.33	*
2546	嘉義縣	布袋鎮	復興段	1055	3424-1	暫未編定	暫未編定	456.73	*
2547	嘉義縣	布袋鎮	復興段	576-1	3398	暫未編定	暫未編定	14.89	*
2548	嘉義縣	布袋鎮	景山段	38	1921	一般農業區	農牧用地	290.98	
2549	嘉義縣	布袋鎮	景山段	41	1921	一般農業區	農牧用地	122.67	
2550	嘉義縣	布袋鎮	景山段	43	1905	一般農業區	養殖用地	17.69	
2551	嘉義縣	布袋鎮	景山段	43	1921	一般農業區	養殖用地	1732	
2552	嘉義縣	布袋鎮	景山段	44	1905	一般農業區	農牧用地	26.31	
2553	嘉義縣	布袋鎮	景山段	44	1906	一般農業區	農牧用地	990.95	
2554	嘉義縣	布袋鎮	景山段	44	1921	一般農業區	農牧用地	519.44	
2555	嘉義縣	布袋鎮	景山段	45	1906	一般農業區	養殖用地	1137.75	
2556	嘉義縣	布袋鎮	景山段	46	1903	一般農業區	養殖用地	560.73	
2557	嘉義縣	布袋鎮	景山段	46	1904	一般農業區	養殖用地	2805.49	
2558	嘉義縣	布袋鎮	景山段	46	1905	一般農業區	養殖用地	3138.93	
2559	嘉義縣	布袋鎮	景山段	46	1906	一般農業區	養殖用地	0.37	
2560	嘉義縣	布袋鎮	景山段	54	1902	一般農業區	養殖用地	2892.88	
2561	嘉義縣	布袋鎮	景山段	56	1902	一般農業區	養殖用地	16.78	
2562	嘉義縣	布袋鎮	景山段	58	1899	一般農業區	養殖用地	2087.27	
2563	嘉義縣	布袋鎮	景山段	58	1899-1	一般農業區	養殖用地	1303.33	
2564	嘉義縣	布袋鎮	景山段	58	1902	一般農業區	養殖用地	8.72	
2565	嘉義縣	布袋鎮	景山段	59	1899	暫未編定	暫未編定	853.98	
2566	嘉義縣	布袋鎮	景山段	59	1899-1	暫未編定	暫未編定	2170.12	
2567	嘉義縣	布袋鎮	景山段	60	1899	暫未編定	暫未編定	226.11	
2568	嘉義縣	布袋鎮	景山段	60	1899-1	暫未編定	暫未編定	205.35	
2569	嘉義縣	布袋鎮	景山段	61	1899-1	暫未編定	暫未編定	32.03	
2570	嘉義縣	布袋鎮	景山段	62	1899-1	暫未編定	暫未編定	49.34	
2571	嘉義縣	布袋鎮	景山段	63	1899-1	暫未編定	暫未編定	86.93	
2572	嘉義縣	布袋鎮	景山段	64	1899-1	暫未編定	暫未編定	139.67	
2573	嘉義縣	布袋鎮	景山段	72	1899-1	暫未編定	暫未編定	3.16	
2574	嘉義縣	布袋鎮	景山段	302	1963-1	暫未編定	暫未編定	5.96	
2575	嘉義縣	布袋鎮	貴舍段半月小段	134	228	一般農業區	農牧用地	0.02	
2576	嘉義縣	布袋鎮	貴舍段半月小段	134	229	一般農業區	農牧用地	3759.11	
2577	嘉義縣	布袋鎮	貴舍段半月小段	135	228	一般農業區	農牧用地	3004.07	
2578	嘉義縣	布袋鎮	貴舍段半月小段	136	227	一般農業區	農牧用地	2238.69	
2579	嘉義縣	布袋鎮	貴舍段半月小段	161	229	一般農業區	農牧用地	1873.37	
2580	嘉義縣	布袋鎮	新民段	3	3218	特定專用區	養殖用地	6925.7	*
2581	嘉義縣	布袋鎮	新民段	3	3249	特定專用區	養殖用地	9844.5	*
2582	嘉義縣	布袋鎮	新民段	460	3545	特定專用區	養殖用地	3690.04	
2583	嘉義縣	布袋鎮	新民段	461	3545	特定專用區	養殖用地	1848.51	
2584	嘉義縣	布袋鎮	新民段	463	3547	特定專用區	養殖用地	3.17	
2585	嘉義縣	布袋鎮	新民段	463	3550	特定專用區	養殖用地	4499.9	
2586	嘉義縣	布袋鎮	新民段	466	3552	特定專用區	養殖用地	1849.01	
2587	嘉義縣	布袋鎮	新民段	468	3552	特定專用區	養殖用地	1398.85	
2588	嘉義縣	布袋鎮	新民段	468	3553	特定專用區	養殖用地	0.13	
2589	嘉義縣	布袋鎮	新民段	469	3552	特定專用區	養殖用地	3.08	
2590	嘉義縣	布袋鎮	新民段	469	3553	特定專用區	養殖用地	13.19	
2591	嘉義縣	布袋鎮	新民段	470	3553	特定專用區	養殖用地	1117.39	
2592	嘉義縣	布袋鎮	新民段	475	3627	特定專用區	養殖用地	4698.17	
2593	嘉義縣	布袋鎮	新民段	475	3627-1	特定專用區	養殖用地	6334.49	
2594	嘉義縣	布袋鎮	新民段	476	3551	特定專用區	養殖用地	121.45	
2595	嘉義縣	布袋鎮	新民段	476	3551-1	特定專用區	養殖用地	113.35	
2596	嘉義縣	布袋鎮	新民段	476	3569	特定專用區	養殖用地	4733.43	
2597	嘉義縣	布袋鎮	新民段	476	3569-1	特定專用區	養殖用地	5790.78	
2598	嘉義縣	布袋鎮	新民段	476	3627	特定專用區	養殖用地	29.49	
2599	嘉義縣	布袋鎮	新民段	476	3627-1	特定專用區	養殖用地	103.26	
2600	嘉義縣	布袋鎮	新民段	477	3551	特定專用區	養殖用地	4864.47	
2601	嘉義縣	布袋鎮	新民段	477	3551-1	特定專用區	養殖用地	6223.42	
2602	嘉義縣	布袋鎮	新民段	477	3627	特定專用區	養殖用地	248.65	

2603	嘉義縣	布袋鎮	新民段	477	3627	特定專用區	養殖用地	16.76	
2604	嘉義縣	布袋鎮	新民段	478	3546	特定專用區	養殖用地	1849.69	
2605	嘉義縣	布袋鎮	新民段	479	3546	特定專用區	養殖用地	1909.68	
2606	嘉義縣	布袋鎮	新民段	479	3547	特定專用區	養殖用地	0.01	
2607	嘉義縣	布袋鎮	新民段	480	3541	特定專用區	養殖用地	930.06	
2608	嘉義縣	布袋鎮	新民段	480	3541-1	特定專用區	養殖用地	1077.6	
2609	嘉義縣	布袋鎮	新民段	480	3541-2	特定專用區	養殖用地	1417.41	
2610	嘉義縣	布袋鎮	新民段	480	3541-3	特定專用區	養殖用地	1736.48	
2611	嘉義縣	布袋鎮	新民段	480	3541-4	特定專用區	養殖用地	1673.32	
2612	嘉義縣	布袋鎮	新民段	480	3541-5	特定專用區	養殖用地	1406.34	
2613	嘉義縣	布袋鎮	新民段	480	3541-6	特定專用區	養殖用地	1082.05	
2614	嘉義縣	布袋鎮	新民段	480	3546	特定專用區	養殖用地	737.14	
2615	嘉義縣	布袋鎮	新民段	480	3547	特定專用區	養殖用地	1.77	
2616	嘉義縣	布袋鎮	新民段	484	3545	特定專用區	養殖用地	326.26	
2617	嘉義縣	布袋鎮	新民段	485	3545	特定專用區	養殖用地	97.03	
2618	嘉義縣	布袋鎮	新民段	485	3547	特定專用區	養殖用地	4837.68	
2619	嘉義縣	布袋鎮	新民段	489	3985	特定專用區	養殖用地	3343.14	
2620	嘉義縣	布袋鎮	新民段	489	3985-1	特定專用區	養殖用地	1015.2	
2621	嘉義縣	布袋鎮	新民段	489	3986	特定專用區	養殖用地	3470.07	
2622	嘉義縣	布袋鎮	新民段	489	3986-1	特定專用區	養殖用地	2834.01	
2623	嘉義縣	布袋鎮	新民段	517	3541-3	特定專用區	養殖用地	0.58	
2624	嘉義縣	布袋鎮	新民段	517	3569-1	特定專用區	養殖用地	0.18	
2625	嘉義縣	布袋鎮	新民段	726	3627-1	特定專用區	養殖用地	0.04	
2626	嘉義縣	布袋鎮	新南段	16	3783	特定專用區	養殖用地	3926.28	
2627	嘉義縣	布袋鎮	新南段	16	3786	特定專用區	養殖用地	154.88	
2628	嘉義縣	布袋鎮	新南段	17	3786	特定專用區	養殖用地	6718.24	
2629	嘉義縣	布袋鎮	新南段	18	3786	特定專用區	養殖用地	1597.89	
2630	嘉義縣	布袋鎮	新南段	20	3786	特定專用區	養殖用地	1428.65	
2631	嘉義縣	布袋鎮	新南段	25	3286	特定專用區	養殖用地	704.27	
2632	嘉義縣	布袋鎮	新南段	26	3286	特定專用區	養殖用地	297.96	
2633	嘉義縣	布袋鎮	新南段	27	3286	特定專用區	養殖用地	432.46	
2634	嘉義縣	布袋鎮	新南段	47	3718	特定專用區	農牧用地	2.24	
2635	嘉義縣	布袋鎮	新南段	47	3721	特定專用區	農牧用地	4.76	
2636	嘉義縣	布袋鎮	新南段	47	3780	特定專用區	農牧用地	10.99	
2637	嘉義縣	布袋鎮	新南段	47	3780	特定專用區	農牧用地	0.27	
2638	嘉義縣	布袋鎮	新南段	52	3780	特定專用區	養殖用地	2732.84	
2639	嘉義縣	布袋鎮	新南段	53	3718	特定專用區	養殖用地	2818.44	
2640	嘉義縣	布袋鎮	新南段	53	3721	特定專用區	養殖用地	3060.05	
2641	嘉義縣	布袋鎮	新南段	53	3722	特定專用區	養殖用地	1391.27	
2642	嘉義縣	布袋鎮	新南段	53	3723	特定專用區	養殖用地	1096.82	
2643	嘉義縣	布袋鎮	新南段	65	3728	特定專用區	養殖用地	1372.28	
2644	嘉義縣	布袋鎮	新南段	67	3728	特定專用區	養殖用地	2538.27	
2645	嘉義縣	布袋鎮	新南段	69	3726	特定專用區	養殖用地	5.84	
2646	嘉義縣	布袋鎮	新南段	69	3732	特定專用區	養殖用地	35.31	
2647	嘉義縣	布袋鎮	新南段	69	3733	特定專用區	養殖用地	44.7	
2648	嘉義縣	布袋鎮	新南段	69	3733	特定專用區	養殖用地	34.84	
2649	嘉義縣	布袋鎮	新南段	70	3726	特定專用區	養殖用地	4664.62	
2650	嘉義縣	布袋鎮	新南段	72	3725	特定專用區	養殖用地	7878.08	
2651	嘉義縣	布袋鎮	新南段	73	3725	特定專用區	養殖用地	4.66	
2652	嘉義縣	布袋鎮	新南段	73	3726	特定專用區	養殖用地	13.77	
2653	嘉義縣	布袋鎮	新南段	73	3727	特定專用區	養殖用地	6476.11	
2654	嘉義縣	布袋鎮	新南段	73	3741	特定專用區	養殖用地	0.05	
2655	嘉義縣	布袋鎮	新南段	73	3756	特定專用區	養殖用地	7584.16	
2656	嘉義縣	布袋鎮	新南段	74	3731	特定專用區	養殖用地	64.85	
2657	嘉義縣	布袋鎮	新南段	74	3741	特定專用區	養殖用地	1802.12	
2658	嘉義縣	布袋鎮	新南段	75	3731	特定專用區	養殖用地	2830.24	
2659	嘉義縣	布袋鎮	新南段	76	3738	特定專用區	養殖用地	2.06	
2660	嘉義縣	布袋鎮	新南段	76	3739	特定專用區	養殖用地	34.19	
2661	嘉義縣	布袋鎮	新南段	76	3745	特定專用區	養殖用地	4.97	
2662	嘉義縣	布袋鎮	新南段	77	3733	特定專用區	養殖用地	1129.65	
2663	嘉義縣	布袋鎮	新南段	78	3733	特定專用區	養殖用地	19.58	
2664	嘉義縣	布袋鎮	新南段	79	3736	特定專用區	養殖用地	8.43	

2665	嘉義縣	布袋鎮	新南段	81	3736	特定專用區	養殖用地	49.09	
2666	嘉義縣	布袋鎮	新南段	82	3736	特定專用區	養殖用地	49.81	
2667	嘉義縣	布袋鎮	新南段	82	3738	特定專用區	養殖用地	1269.62	
2668	嘉義縣	布袋鎮	新南段	83	3738	特定專用區	養殖用地	1563.22	
2669	嘉義縣	布袋鎮	新南段	84	3739	特定專用區	養殖用地	239.26	
2670	嘉義縣	布袋鎮	新南段	84	3742	特定專用區	養殖用地	68.95	
2671	嘉義縣	布袋鎮	新南段	85	3739	特定專用區	養殖用地	2338.25	
2672	嘉義縣	布袋鎮	新南段	85	3742	特定專用區	養殖用地	1530.93	
2673	嘉義縣	布袋鎮	新南段	85	3743	特定專用區	養殖用地	0.35	
2674	嘉義縣	布袋鎮	新南段	86	3743	特定專用區	養殖用地	5353.77	
2675	嘉義縣	布袋鎮	新南段	87	3743	特定專用區	養殖用地	1839.62	
2676	嘉義縣	布袋鎮	新南段	88	3743	特定專用區	養殖用地	1627.32	
2677	嘉義縣	布袋鎮	新南段	89	3743	特定專用區	養殖用地	998.58	
2678	嘉義縣	布袋鎮	新南段	90	3743	特定專用區	養殖用地	854.06	
2679	嘉義縣	布袋鎮	新南段	91	3740	特定專用區	養殖用地	865.89	
2680	嘉義縣	布袋鎮	新南段	92	3740	特定專用區	養殖用地	49.12	
2681	嘉義縣	布袋鎮	新南段	92	3745	特定專用區	養殖用地	939.51	
2682	嘉義縣	布袋鎮	新南段	93	3745	特定專用區	養殖用地	1313.69	
2683	嘉義縣	布袋鎮	新南段	94	3747	特定專用區	養殖用地	11.49	
2684	嘉義縣	布袋鎮	新南段	94	3750	特定專用區	養殖用地	1103.81	
2685	嘉義縣	布袋鎮	新南段	95	3747	特定專用區	養殖用地	1.59	
2686	嘉義縣	布袋鎮	新南段	95	3750	特定專用區	養殖用地	1252.93	
2687	嘉義縣	布袋鎮	新南段	99	3747	特定專用區	養殖用地	1177.72	
2688	嘉義縣	布袋鎮	新南段	100	3747	特定專用區	養殖用地	1168.1	
2689	嘉義縣	布袋鎮	新南段	102	3696	特定專用區	養殖用地	2565.75	
2690	嘉義縣	布袋鎮	新南段	102	3752	特定專用區	養殖用地	18.93	
2691	嘉義縣	布袋鎮	新南段	103	3677	特定專用區	養殖用地	0.29	
2692	嘉義縣	布袋鎮	新南段	103	3696	特定專用區	養殖用地	5.45	
2693	嘉義縣	布袋鎮	新南段	103	3697	特定專用區	養殖用地	5.49	
2694	嘉義縣	布袋鎮	新南段	103	3752	特定專用區	養殖用地	2266.05	
2695	嘉義縣	布袋鎮	新南段	104	3751	特定專用區	養殖用地	1079.29	
2696	嘉義縣	布袋鎮	新南段	104	3752	特定專用區	養殖用地	56.55	
2697	嘉義縣	布袋鎮	新南段	107	3696	特定專用區	養殖用地	5.52	
2698	嘉義縣	布袋鎮	新南段	107	3697	特定專用區	養殖用地	1723.12	
2699	嘉義縣	布袋鎮	新南段	107	3698	特定專用區	養殖用地	87.55	
2700	嘉義縣	布袋鎮	新南段	108	3696	特定專用區	養殖用地	0.53	
2701	嘉義縣	布袋鎮	新南段	108	3697	特定專用區	養殖用地	1421.92	
2702	嘉義縣	布袋鎮	新南段	109	3698	特定專用區	養殖用地	2115.6	
2703	嘉義縣	布袋鎮	新南段	110	3698	特定專用區	養殖用地	8.76	
2704	嘉義縣	布袋鎮	新南段	110	3707	特定專用區	養殖用地	15.55	
2705	嘉義縣	布袋鎮	新南段	110	3708	特定專用區	養殖用地	1519.13	
2706	嘉義縣	布袋鎮	新南段	111	3707	特定專用區	養殖用地	2671.16	
2707	嘉義縣	布袋鎮	新南段	111	3708	特定專用區	養殖用地	1.28	
2708	嘉義縣	布袋鎮	新南段	112	3681	特定專用區	養殖用地	35.45	
2709	嘉義縣	布袋鎮	新南段	112	3698	特定專用區	養殖用地	14.95	
2710	嘉義縣	布袋鎮	新南段	112	3707	特定專用區	養殖用地	11.31	
2711	嘉義縣	布袋鎮	新南段	112	3707	特定專用區	養殖用地	5.38	
2712	嘉義縣	布袋鎮	新南段	112	3708	特定專用區	養殖用地	69.73	
2713	嘉義縣	布袋鎮	新南段	112	3710	特定專用區	養殖用地	1524.71	
2714	嘉義縣	布袋鎮	新南段	113	3676	特定專用區	養殖用地	669.12	
2715	嘉義縣	布袋鎮	新南段	188	4101	特定專用區	養殖用地	24.59	
2716	嘉義縣	布袋鎮	新南段	258	4101	特定專用區	養殖用地	1650.07	
2717	嘉義縣	布袋鎮	新南段	258	4101-1	特定專用區	養殖用地	2012.06	
2718	嘉義縣	布袋鎮	新南段	262	4171	特定專用區	養殖用地	1745.29	
2719	嘉義縣	布袋鎮	新南段	263	3675	特定專用區	養殖用地	1370.33	
2720	嘉義縣	布袋鎮	新南段	279	4188	特定專用區	養殖用地	1283.85	
2721	嘉義縣	布袋鎮	新南段	280	4188	特定專用區	養殖用地	41.05	
2722	嘉義縣	布袋鎮	新南段	286	4188	特定專用區	養殖用地	330.39	
2723	嘉義縣	布袋鎮	新南段	287	4170	特定專用區	養殖用地	0.89	
2724	嘉義縣	布袋鎮	新南段	287	4188	特定專用區	養殖用地	40.44	
2725	嘉義縣	布袋鎮	新南段	287	4188	特定專用區	養殖用地	229.42	
2726	嘉義縣	布袋鎮	新南段	288	3702	特定專用區	養殖用地	693.33	

2727	嘉義縣	布袋鎮	新南段	288	3703	特定專用區	養殖用地	724.22	
2728	嘉義縣	布袋鎮	新南段	288	3704	特定專用區	養殖用地	809.9	
2729	嘉義縣	布袋鎮	新南段	289	3702	特定專用區	養殖用地	1180.35	
2730	嘉義縣	布袋鎮	新南段	289	3703	特定專用區	養殖用地	630.49	
2731	嘉義縣	布袋鎮	新南段	289	3704	特定專用區	養殖用地	650.34	
2732	嘉義縣	布袋鎮	新南段	290	3704	特定專用區	養殖用地	5.66	
2733	嘉義縣	布袋鎮	新南段	290	3705	特定專用區	養殖用地	1717.44	
2734	嘉義縣	布袋鎮	新南段	291	3706	特定專用區	養殖用地	2038.26	
2735	嘉義縣	布袋鎮	新南段	292	3697	特定專用區	養殖用地	25.03	
2736	嘉義縣	布袋鎮	新南段	292	3698	特定專用區	養殖用地	15.36	
2737	嘉義縣	布袋鎮	新南段	292	3707	特定專用區	養殖用地	66.98	
2738	嘉義縣	布袋鎮	新南段	293	3699	特定專用區	養殖用地	1494.75	
2739	嘉義縣	布袋鎮	新南段	293	3700	特定專用區	養殖用地	1505.22	
2740	嘉義縣	布袋鎮	新南段	294	3699	特定專用區	養殖用地	1380.23	
2741	嘉義縣	布袋鎮	新南段	294	3700	特定專用區	養殖用地	0.63	
2742	嘉義縣	布袋鎮	新南段	294	3701	特定專用區	養殖用地	229.92	
2743	嘉義縣	布袋鎮	新南段	295	3700	特定專用區	養殖用地	1111.55	
2744	嘉義縣	布袋鎮	新南段	295	3701	特定專用區	養殖用地	345.02	
2745	嘉義縣	布袋鎮	新南段	296	3701	特定專用區	養殖用地	4490.17	
2746	嘉義縣	布袋鎮	新南段	297	3695	特定專用區	養殖用地	3557.69	
2747	嘉義縣	布袋鎮	新南段	297	3695-1	特定專用區	養殖用地	3997.85	
2748	嘉義縣	布袋鎮	新南段	297	3701	特定專用區	養殖用地	20.4	
2749	嘉義縣	布袋鎮	新南段	298	3746	特定專用區	養殖用地	4120.53	
2750	嘉義縣	布袋鎮	新南段	298	3746-1	特定專用區	養殖用地	4291.45	
2751	嘉義縣	布袋鎮	新南段	300	3724	特定專用區	養殖用地	8056.2	
2752	嘉義縣	布袋鎮	新南段	301	3693	特定專用區	養殖用地	9497.76	
2753	嘉義縣	布袋鎮	新南段	301	3694	特定專用區	養殖用地	7900.29	
2754	嘉義縣	布袋鎮	新南段	301	3716	特定專用區	養殖用地	5546.69	
2755	嘉義縣	布袋鎮	新南段	302	3692	特定專用區	養殖用地	8898.16	
2756	嘉義縣	布袋鎮	新南段	302	3693	特定專用區	養殖用地	1.18	
2757	嘉義縣	布袋鎮	新南段	302	3702	特定專用區	養殖用地	3	
2758	嘉義縣	布袋鎮	新南段	302	4186	特定專用區	養殖用地	4698.42	
2759	嘉義縣	布袋鎮	新南段	302	4186-1	特定專用區	養殖用地	3859.13	
2760	嘉義縣	布袋鎮	新南段	302	4189	特定專用區	養殖用地	6316.07	
2761	嘉義縣	布袋鎮	新南段	302	4190	特定專用區	養殖用地	3292.51	
2762	嘉義縣	布袋鎮	新南段	304	3713	特定專用區	養殖用地	12.61	
2763	嘉義縣	布袋鎮	新南段	304	4184	特定專用區	養殖用地	10017.41	
2764	嘉義縣	布袋鎮	新南段	304	4197	特定專用區	養殖用地	11922.41	
2765	嘉義縣	布袋鎮	新南段	305	3713	特定專用區	養殖用地	13662.42	
2766	嘉義縣	布袋鎮	新南段	306	3715	特定專用區	養殖用地	2984.36	
2767	嘉義縣	布袋鎮	新南段	306	3719-1	特定專用區	養殖用地	123.73	
2768	嘉義縣	布袋鎮	新南段	306	3720	特定專用區	養殖用地	16517.06	
2769	嘉義縣	布袋鎮	新南段	306	3721	特定專用區	養殖用地	9.17	
2770	嘉義縣	布袋鎮	新南段	306	3722	特定專用區	養殖用地	46.26	
2771	嘉義縣	布袋鎮	新南段	307	3719-1	特定專用區	養殖用地	1098.14	
2772	嘉義縣	布袋鎮	新南段	307	3719-2	特定專用區	養殖用地	3150.97	
2773	嘉義縣	布袋鎮	新南段	307	3766	特定專用區	養殖用地	46.49	
2774	嘉義縣	布袋鎮	新南段	307	3766-1	特定專用區	養殖用地	6840.31	
2775	嘉義縣	布袋鎮	新南段	308	3719	特定專用區	養殖用地	7404.17	
2776	嘉義縣	布袋鎮	新南段	308	3719-1	特定專用區	養殖用地	0.23	
2777	嘉義縣	布袋鎮	新南段	308	3719-2	特定專用區	養殖用地	2812.86	
2778	嘉義縣	布袋鎮	新南段	308	3766	特定專用區	養殖用地	8628.02	
2779	嘉義縣	布袋鎮	新南段	308	3766-1	特定專用區	養殖用地	1260.24	
2780	嘉義縣	布袋鎮	新南段	309	3717-1	特定專用區	養殖用地	595.26	
2781	嘉義縣	布袋鎮	新南段	309	3719	特定專用區	養殖用地	269.03	
2782	嘉義縣	布袋鎮	新南段	310	3717	特定專用區	養殖用地	5841.07	
2783	嘉義縣	布袋鎮	新南段	310	3717-1	特定專用區	養殖用地	5695.85	
2784	嘉義縣	布袋鎮	新南段	311	3712-1	特定專用區	養殖用地	200.34	
2785	嘉義縣	布袋鎮	新南段	311	3717	特定專用區	養殖用地	466.35	
2786	嘉義縣	布袋鎮	新南段	312	3712	特定專用區	養殖用地	6572.29	
2787	嘉義縣	布袋鎮	新南段	312	3712-1	特定專用區	養殖用地	5994.69	
2788	嘉義縣	布袋鎮	新南段	313	4185	特定專用區	養殖用地	4450.52	

2789	嘉義縣	布袋鎮	新南段	313	4193	特定專用區	養殖用地	6518.33	
2790	嘉義縣	布袋鎮	新南段	313	4194	特定專用區	養殖用地	6669.47	
2791	嘉義縣	布袋鎮	新南段	313	4196	特定專用區	養殖用地	4520.87	
2792	嘉義縣	布袋鎮	新南段	314	3712-1	特定專用區	養殖用地	7.52	
2793	嘉義縣	布袋鎮	新南段	314	3717	特定專用區	養殖用地	18.6	
2794	嘉義縣	布袋鎮	新南段	315	3763	特定專用區	養殖用地	5728.31	
2795	嘉義縣	布袋鎮	新南段	315	3763-1	特定專用區	養殖用地	5424.32	
2796	嘉義縣	布袋鎮	新南段	315	4192	特定專用區	養殖用地	1518.46	
2797	嘉義縣	布袋鎮	新南段	315	4198	特定專用區	養殖用地	5367.4	
2798	嘉義縣	布袋鎮	新南段	316	3763	特定專用區	養殖用地	13.92	
2799	嘉義縣	布袋鎮	新南段	317	4192	特定專用區	養殖用地	4206.26	
2800	嘉義縣	布袋鎮	新南段	318	4191	特定專用區	養殖用地	6169.12	
2801	嘉義縣	布袋鎮	新南段	318	4191-1	特定專用區	養殖用地	5779.65	
2802	嘉義縣	布袋鎮	新南段	318	4192	特定專用區	養殖用地	196.71	
2803	嘉義縣	布袋鎮	新南段	320	3763-1	特定專用區	養殖用地	65.48	
2804	嘉義縣	布袋鎮	新南段	320	3766	特定專用區	養殖用地	443.21	
2805	嘉義縣	布袋鎮	新南段	322	3767	特定專用區	養殖用地	10984.75	
2806	嘉義縣	布袋鎮	新南段	322	3767-1	特定專用區	養殖用地	8147.38	
2807	嘉義縣	布袋鎮	新南段	322	3769	特定專用區	養殖用地	8458.06	
2808	嘉義縣	布袋鎮	新南段	322	3769-1	特定專用區	養殖用地	10630.15	
2809	嘉義縣	布袋鎮	新南段	322	3770	特定專用區	養殖用地	5343.64	
2810	嘉義縣	布袋鎮	新南段	322	3770-1	特定專用區	養殖用地	9076.89	
2811	嘉義縣	布袋鎮	新南段	324	3770	特定專用區	農牧用地	778.55	
2812	嘉義縣	布袋鎮	新南段	324	3770-1	特定專用區	農牧用地	991.54	
2813	嘉義縣	布袋鎮	新南段	324	3771	特定專用區	農牧用地	524.07	
2814	嘉義縣	布袋鎮	新南段	324	3772	特定專用區	農牧用地	1188.06	
2815	嘉義縣	布袋鎮	新南段	324	3775	特定專用區	農牧用地	1215.94	
2816	嘉義縣	布袋鎮	新南段	324	4211	特定專用區	農牧用地	49.07	
2817	嘉義縣	布袋鎮	新南段	324	4211	特定專用區	農牧用地	13.37	
2818	嘉義縣	布袋鎮	新南段	325	3771	特定專用區	農牧用地	174.4	
2819	嘉義縣	布袋鎮	新南段	325	3772	特定專用區	農牧用地	1209.33	
2820	嘉義縣	布袋鎮	新南段	325	3775	特定專用區	農牧用地	1069.02	
2821	嘉義縣	布袋鎮	新南段	332	4211	特定專用區	農牧用地	223.82	
2822	嘉義縣	布袋鎮	新南段	335	4214	特定專用區	養殖用地	34.29	
2823	嘉義縣	布袋鎮	新南段	337	4214	特定專用區	養殖用地	6610.1	
2824	嘉義縣	布袋鎮	新南段	338	4215	特定專用區	養殖用地	10692.69	
2825	嘉義縣	布袋鎮	新南段	338	4215-1	特定專用區	養殖用地	4656.45	
2826	嘉義縣	布袋鎮	新南段	338	4215-2	特定專用區	養殖用地	4407.72	
2827	嘉義縣	布袋鎮	新南段	339	4199	特定專用區	養殖用地	8801.51	
2828	嘉義縣	布袋鎮	新南段	339	4210	特定專用區	養殖用地	8971.29	
2829	嘉義縣	布袋鎮	新南段	340	4209	特定專用區	養殖用地	7261.62	
2830	嘉義縣	布袋鎮	新南段	340	4209-1	特定專用區	養殖用地	7017.09	
2831	嘉義縣	布袋鎮	新南段	341	4207	特定專用區	養殖用地	1153.28	
2832	嘉義縣	布袋鎮	新南段	342	4214	特定專用區	養殖用地	1529.03	
2833	嘉義縣	布袋鎮	新南段	343	4207	特定專用區	養殖用地	1.24	
2834	嘉義縣	布袋鎮	新南段	344	4204	特定專用區	養殖用地	37.84	
2835	嘉義縣	布袋鎮	新南段	344	4207	特定專用區	養殖用地	11401.94	
2836	嘉義縣	布袋鎮	新南段	349	4204	特定專用區	養殖用地	6433.54	
2837	嘉義縣	布袋鎮	新南段	349	4204-1	特定專用區	養殖用地	6743.75	
2838	嘉義縣	布袋鎮	新南段	350	4204	特定專用區	養殖用地	7.34	
2839	嘉義縣	布袋鎮	新南段	352	4135-1	特定專用區	養殖用地	28.04	
2840	嘉義縣	布袋鎮	新南段	355	4164-1	特定專用區	養殖用地	26.45	
2841	嘉義縣	布袋鎮	新南段	356	4164	特定專用區	養殖用地	91.06	
2842	嘉義縣	布袋鎮	新南段	357	4164	特定專用區	養殖用地	423	
2843	嘉義縣	布袋鎮	新南段	357	4164-1	特定專用區	養殖用地	242.38	
2844	嘉義縣	布袋鎮	新南段	358	4129	特定專用區	養殖用地	4643.33	
2845	嘉義縣	布袋鎮	新南段	358	4135	特定專用區	養殖用地	4.18	
2846	嘉義縣	布袋鎮	新南段	358	4135	特定專用區	養殖用地	115.52	
2847	嘉義縣	布袋鎮	新南段	358	4136	特定專用區	養殖用地	11.81	
2848	嘉義縣	布袋鎮	新南段	358	4164	特定專用區	養殖用地	4880.51	
2849	嘉義縣	布袋鎮	新南段	358	4164-1	特定專用區	養殖用地	3691.94	
2850	嘉義縣	布袋鎮	新南段	358	4165	特定專用區	養殖用地	4969.79	

2851	嘉義縣	布袋鎮	新南段	359	4129	特定專用區	養殖用地	70.77	
2852	嘉義縣	布袋鎮	新南段	359	4146	特定專用區	養殖用地	0.05	
2853	嘉義縣	布袋鎮	新南段	360	4136	特定專用區	養殖用地	118.99	
2854	嘉義縣	布袋鎮	新南段	361	4135	特定專用區	養殖用地	674.26	
2855	嘉義縣	布袋鎮	新南段	361	4136	特定專用區	養殖用地	309.16	
2856	嘉義縣	布袋鎮	新南段	362	4135	特定專用區	養殖用地	19.97	
2857	嘉義縣	布袋鎮	新南段	362	4164-1	特定專用區	養殖用地	794.57	
2858	嘉義縣	布袋鎮	新南段	363	4135	特定專用區	養殖用地	5034.17	
2859	嘉義縣	布袋鎮	新南段	363	4135-1	特定專用區	養殖用地	4469.79	
2860	嘉義縣	布袋鎮	新南段	363	4136	特定專用區	養殖用地	1394.49	
2861	嘉義縣	布袋鎮	新南段	364	4136	特定專用區	養殖用地	7839.92	
2862	嘉義縣	布袋鎮	新南段	365	4146	特定專用區	養殖用地	423.67	
2863	嘉義縣	布袋鎮	新南段	366	4140	特定專用區	養殖用地	2706.47	
2864	嘉義縣	布袋鎮	新南段	366	4140-1	特定專用區	養殖用地	4992.1	
2865	嘉義縣	布袋鎮	新南段	367	4140	特定專用區	農牧用地	12	
2866	嘉義縣	布袋鎮	新南段	367	4140-1	特定專用區	農牧用地	45.11	
2867	嘉義縣	布袋鎮	新南段	367	4148-2	特定專用區	農牧用地	1121.84	
2868	嘉義縣	布袋鎮	新南段	367	4204-1	特定專用區	農牧用地	5.71	
2869	嘉義縣	布袋鎮	新南段	372	4148-1	特定專用區	農牧用地	0.77	
2870	嘉義縣	布袋鎮	新南段	373	4148-1	特定專用區	農牧用地	11.03	
2871	嘉義縣	布袋鎮	新南段	373	4148-1	特定專用區	農牧用地	55.02	
2872	嘉義縣	布袋鎮	新南段	375	4148-1	特定專用區	農牧用地	2842.35	
2873	嘉義縣	布袋鎮	新南段	376	4148-1	特定專用區	農牧用地	133.28	
2874	嘉義縣	布袋鎮	新南段	418	4147	特定專用區	農牧用地	37.19	
2875	嘉義縣	布袋鎮	新南段	419	4148-1	特定專用區	農牧用地	0.59	
2876	嘉義縣	布袋鎮	新南段	419	4148-1	特定專用區	農牧用地	62.9	
2877	嘉義縣	布袋鎮	新南段	420	4148	特定專用區	農牧用地	4119.88	
2878	嘉義縣	布袋鎮	新南段	425	4136	特定專用區	農牧用地	21.44	
2879	嘉義縣	布袋鎮	新南段	426	4136	特定專用區	養殖用地	943.37	
2880	嘉義縣	布袋鎮	新南段	426	4140	特定專用區	養殖用地	1170.64	
2881	嘉義縣	布袋鎮	新南段	427	4147	特定專用區	農牧用地	1243.45	
2882	嘉義縣	布袋鎮	新南段	428	4146	特定專用區	養殖用地	5864.46	
2883	嘉義縣	布袋鎮	新南段	429	4146	特定專用區	農牧用地	40.11	
2884	嘉義縣	布袋鎮	新南段	431	4145	特定專用區	農牧用地	642.58	
2885	嘉義縣	布袋鎮	新南段	432	4133-1	特定專用區	養殖用地	24.55	
2886	嘉義縣	布袋鎮	新南段	432	4168	特定專用區	養殖用地	1154.38	
2887	嘉義縣	布袋鎮	新南段	433	4145	特定專用區	養殖用地	976.8	
2888	嘉義縣	布袋鎮	新南段	434	4145	特定專用區	農牧用地	149.57	
2889	嘉義縣	布袋鎮	新南段	436	4145	特定專用區	養殖用地	1260.2	
2890	嘉義縣	布袋鎮	新南段	436	4145	特定專用區	養殖用地	1.88	
2891	嘉義縣	布袋鎮	新南段	456	4145	特定專用區	養殖用地	103.62	
2892	嘉義縣	布袋鎮	新南段	457	4143	特定專用區	養殖用地	69.81	
2893	嘉義縣	布袋鎮	新南段	457	4145	特定專用區	養殖用地	3978.74	
2894	嘉義縣	布袋鎮	新南段	458	4145	特定專用區	農牧用地	208.99	
2895	嘉義縣	布袋鎮	新南段	471	4144	特定專用區	養殖用地	207.8	
2896	嘉義縣	布袋鎮	新南段	472	4143	特定專用區	養殖用地	4.39	
2897	嘉義縣	布袋鎮	新南段	472	4144	特定專用區	養殖用地	441.95	
2898	嘉義縣	布袋鎮	新南段	473	4143	特定專用區	養殖用地	2242.9	
2899	嘉義縣	布袋鎮	新南段	473	4144	特定專用區	養殖用地	201.19	
2900	嘉義縣	布袋鎮	新南段	474	4141	特定專用區	農牧用地	37.59	
2901	嘉義縣	布袋鎮	新南段	490	4141	特定專用區	養殖用地	144.96	
2902	嘉義縣	布袋鎮	新南段	491	4141	特定專用區	養殖用地	256.91	
2903	嘉義縣	布袋鎮	新南段	493	4141	特定專用區	養殖用地	3657.98	
2904	嘉義縣	布袋鎮	新南段	499	4133	特定專用區	養殖用地	6716.71	
2905	嘉義縣	布袋鎮	新南段	514	4133	特定專用區	農牧用地	1478.78	
2906	嘉義縣	布袋鎮	新南段	516	4133-1	特定專用區	養殖用地	53.05	
2907	嘉義縣	布袋鎮	新南段	516	4168	特定專用區	養殖用地	1908.89	
2908	嘉義縣	布袋鎮	新南段	517	4133-1	特定專用區	養殖用地	115.19	
2909	嘉義縣	布袋鎮	新南段	517	4182	特定專用區	養殖用地	1548.47	
2910	嘉義縣	布袋鎮	新南段	518	4133-1	特定專用區	養殖用地	101.62	
2911	嘉義縣	布袋鎮	新南段	518	4181	特定專用區	養殖用地	1594.97	
2912	嘉義縣	布袋鎮	新南段	519	4133-1	特定專用區	養殖用地	147.48	

2913	嘉義縣	布袋鎮	新南段	519	4180	特定專用區	養殖用地	1633.03	
2914	嘉義縣	布袋鎮	新南段	520	4178	特定專用區	養殖用地	2227.95	
2915	嘉義縣	布袋鎮	新南段	520	4179	特定專用區	養殖用地	382.14	
2916	嘉義縣	布袋鎮	新南段	521	4133-1	特定專用區	養殖用地	53.07	
2917	嘉義縣	布袋鎮	新南段	521	4178	特定專用區	養殖用地	54.27	
2918	嘉義縣	布袋鎮	新南段	521	4179	特定專用區	養殖用地	13.96	
2919	嘉義縣	布袋鎮	新南段	532	4133	特定專用區	養殖用地	4375.55	
2920	嘉義縣	布袋鎮	新南段	532	4133-1	特定專用區	養殖用地	11701.94	
2921	嘉義縣	布袋鎮	新南段	536	4173	特定專用區	養殖用地	0.04	
2922	嘉義縣	布袋鎮	新南段	538	4173	特定專用區	農牧用地	0.22	
2923	嘉義縣	布袋鎮	新南段	538	4173-1	特定專用區	農牧用地	36.24	
2924	嘉義縣	布袋鎮	新南段	540	4173-1	特定專用區	養殖用地	28.16	
2925	嘉義縣	布袋鎮	新南段	541	4163	特定專用區	養殖用地	2720.07	
2926	嘉義縣	布袋鎮	新南段	541	4169	特定專用區	養殖用地	3275.24	
2927	嘉義縣	布袋鎮	新南段	541	4173	特定專用區	養殖用地	2097.19	
2928	嘉義縣	布袋鎮	新南段	541	4173-1	特定專用區	養殖用地	804.03	
2929	嘉義縣	布袋鎮	新南段	541	4173-2	特定專用區	養殖用地	928.97	
2930	嘉義縣	布袋鎮	新南段	551	4098	特定專用區	養殖用地	801.44	
2931	嘉義縣	布袋鎮	新南段	552	4098	特定專用區	養殖用地	609.76	
2932	嘉義縣	布袋鎮	新南段	553	4097	特定專用區	養殖用地	30.29	
2933	嘉義縣	布袋鎮	新南段	553	4097-1	特定專用區	養殖用地	26.41	
2934	嘉義縣	布袋鎮	新南段	553	4098	特定專用區	養殖用地	304.28	
2935	嘉義縣	布袋鎮	新南段	554	4097-1	特定專用區	養殖用地	157.08	
2936	嘉義縣	布袋鎮	新南段	554	4098	特定專用區	養殖用地	35.7	
2937	嘉義縣	布袋鎮	新南段	555	4097	特定專用區	養殖用地	699.36	
2938	嘉義縣	布袋鎮	新南段	555	4098	特定專用區	養殖用地	2.13	
2939	嘉義縣	布袋鎮	新南段	1187	3698	特定專用區	養殖用地	1514.79	
2940	嘉義縣	布袋鎮	新南段	1194	4178	特定專用區	養殖用地	49.49	
2941	嘉義縣	布袋鎮	新南段	1202	4141	特定專用區	養殖用地	1061.4	
2942	嘉義縣	布袋鎮	新南段	1215	4098	特定專用區	農牧用地	79.04	
2943	嘉義縣	布袋鎮	新南段	69-3	3751	特定專用區	養殖用地	65.4	
2944	嘉義縣	布袋鎮	新南段	69-3	3752	特定專用區	養殖用地	0.35	
2945	嘉義縣	布袋鎮	新南段	69-5	3675	特定專用區	養殖用地	234.58	
2946	嘉義縣	布袋鎮	新南段	69-5	3676	特定專用區	養殖用地	171.69	
2947	嘉義縣	布袋鎮	新南段	69-5	3680	特定專用區	養殖用地	127.88	
2948	嘉義縣	布袋鎮	新南段	69-5	4101-1	特定專用區	養殖用地	95.2	
2949	嘉義縣	布袋鎮	新南段	69-5	4171	特定專用區	養殖用地	117.39	
2950	嘉義縣	布袋鎮	新南段	69-7	4170	特定專用區	養殖用地	27.76	
2951	嘉義縣	布袋鎮	新南段	77-1	3732	特定專用區	養殖用地	1792.44	
2952	嘉義縣	布袋鎮	新南段	77-1	3733	特定專用區	養殖用地	17.73	
2953	嘉義縣	布袋鎮	新南段	77-2	3733	特定專用區	養殖用地	1047.62	
2954	嘉義縣	布袋鎮	新南段	81-1	3736	特定專用區	養殖用地	1341.92	
2955	嘉義縣	布袋鎮	新南段	104-2	3677	特定專用區	養殖用地	0.92	
2956	嘉義縣	布袋鎮	新南段	104-2	3751	特定專用區	養殖用地	1071.42	
2957	嘉義縣	布袋鎮	新南段	104-2	3752	特定專用區	養殖用地	61.49	
2958	嘉義縣	布袋鎮	新南段	106-2	3677	特定專用區	養殖用地	1599.31	
2959	嘉義縣	布袋鎮	新南段	106-2	3698	特定專用區	養殖用地	13.28	
2960	嘉義縣	布袋鎮	新南段	106-2	3698	特定專用區	養殖用地	0.45	
2961	嘉義縣	布袋鎮	新南段	106-2	3710	特定專用區	養殖用地	4.94	
2962	嘉義縣	布袋鎮	新南段	106-2	3752	特定專用區	養殖用地	0.74	
2963	嘉義縣	布袋鎮	新南段	113-2	3681	特定專用區	養殖用地	293.02	
2964	嘉義縣	布袋鎮	新南段	261-2	4170	特定專用區	養殖用地	1481.62	
2965	嘉義縣	布袋鎮	新南段	262-2	3707	特定專用區	養殖用地	3.04	
2966	嘉義縣	布袋鎮	新南段	300-1	3720	特定專用區	養殖用地	84.2	
2967	嘉義縣	布袋鎮	新南段	300-1	3722	特定專用區	養殖用地	49.02	
2968	嘉義縣	布袋鎮	新南段	300-1	3723	特定專用區	養殖用地	0.25	
2969	嘉義縣	布袋鎮	新南段	300-1	3724-1	特定專用區	養殖用地	9482.69	
2970	嘉義縣	布袋鎮	新南段	300-1	3724-2	特定專用區	養殖用地	8640.32	
2971	嘉義縣	布袋鎮	新南段	300-1	3725	特定專用區	養殖用地	3.17	
2972	嘉義縣	布袋鎮	新南段	301-1	3716	特定專用區	養殖用地	3508.72	
2973	嘉義縣	布袋鎮	新南段	305-1	3714	特定專用區	養殖用地	11489.31	
2974	嘉義縣	布袋鎮	新南段	305-1	3715	特定專用區	養殖用地	108.72	

2975	嘉義縣	布袋鎮	新南段	306-1	3715	特定專用區	養殖用地	8854.3	
2976	嘉義縣	布袋鎮	新南段	313-1	4195	特定專用區	養殖用地	6649.41	
2977	嘉義縣	布袋鎮	新南段	313-2	4193	特定專用區	養殖用地	0.75	
2978	嘉義縣	布袋鎮	新南段	313-2	4196	特定專用區	養殖用地	0.39	
2979	嘉義縣	布袋鎮	新南段	324-2	3771	特定專用區	農牧用地	0	
2980	嘉義縣	布袋鎮	新南段	339-1	3764	特定專用區	養殖用地	6755.64	
2981	嘉義縣	布袋鎮	新南段	339-1	3765	特定專用區	養殖用地	6664.9	
2982	嘉義縣	布袋鎮	新南段	339-1	4208	特定專用區	養殖用地	8633.37	
2983	嘉義縣	布袋鎮	新南段	339-2	3764	特定專用區	養殖用地	5.01	
2984	嘉義縣	布袋鎮	新南段	339-3	4208	特定專用區	養殖用地	2.13	
2985	嘉義縣	布袋鎮	新南段	339-4	4204	特定專用區	養殖用地	65.74	
2986	嘉義縣	布袋鎮	新南段	339-4	4208	特定專用區	養殖用地	17.43	
2987	嘉義縣	布袋鎮	新南段	432-1	4130	特定專用區	養殖用地	4387.43	
2988	嘉義縣	布袋鎮	新南段	432-1	4131	特定專用區	養殖用地	4995.75	
2989	嘉義縣	布袋鎮	新南段	432-1	4132	特定專用區	養殖用地	5277.53	
2990	嘉義縣	布袋鎮	新南段	432-1	4143	特定專用區	養殖用地	4.98	
2991	嘉義縣	布袋鎮	新南段	432-2	4130	特定專用區	養殖用地	2.96	
2992	嘉義縣	布袋鎮	新南段	432-3	4133	特定專用區	養殖用地	35.67	
2993	嘉義縣	布袋鎮	新南段	432-3	4133-1	特定專用區	養殖用地	73.58	
2994	嘉義縣	布袋鎮	新南段	432-3	4137	特定專用區	養殖用地	4782.98	
2995	嘉義縣	布袋鎮	新南段	432-3	4166	特定專用區	養殖用地	4545.94	
2996	嘉義縣	布袋鎮	新南段	432-3	4167	特定專用區	養殖用地	4315.38	
2997	嘉義縣	布袋鎮	新南段	432-3	4183	特定專用區	養殖用地	4459.61	
2998	嘉義縣	布袋鎮	新南段	432-4	4166	特定專用區	養殖用地	2.16	
2999	嘉義縣	布袋鎮	新南段	432-4	4166	特定專用區	養殖用地	10.56	
3000	嘉義縣	布袋鎮	新南段	432-4	4166	特定專用區	養殖用地	0.03	
3001	嘉義縣	布袋鎮	新南段	432-5	4132	特定專用區	養殖用地	3305.92	
3002	嘉義縣	布袋鎮	新南段	432-6	4131	特定專用區	養殖用地	2.32	
3003	嘉義縣	布袋鎮	新南段	432-6	4132	特定專用區	養殖用地	4.9	
3004	嘉義縣	布袋鎮	新南段	491-1	4141	特定專用區	養殖用地	0.14	
3005	嘉義縣	布袋鎮	新南段	520-1	4133-1	特定專用區	養殖用地	4.3	
3006	嘉義縣	布袋鎮	新南段	520-1	4179	特定專用區	養殖用地	1455.99	
3007	嘉義縣	布袋鎮	新南段	520-2	4133-1	特定專用區	養殖用地	78.96	
3008	嘉義縣	布袋鎮	新南段	520-2	4179	特定專用區	養殖用地	990.48	
3009	嘉義縣	布袋鎮	新南段	520-2	4180	特定專用區	養殖用地	7.83	
3010	嘉義縣	布袋鎮	新厝段	1	2746	暫未編定	暫未編定	4399.94	
3011	嘉義縣	布袋鎮	新厝段	2	2638	暫未編定	暫未編定	0.8	
3012	嘉義縣	布袋鎮	新厝段	2	2711	暫未編定	暫未編定	3326.1	
3013	嘉義縣	布袋鎮	新厝段	2	2712	暫未編定	暫未編定	99.86	
3014	嘉義縣	布袋鎮	新厝段	2	2712	暫未編定	暫未編定	131.21	
3015	嘉義縣	布袋鎮	新厝段	2	2736	暫未編定	暫未編定	485.42	
3016	嘉義縣	布袋鎮	新厝段	2	2737	暫未編定	暫未編定	2245.38	
3017	嘉義縣	布袋鎮	新厝段	2	2742	暫未編定	暫未編定	8100.46	
3018	嘉義縣	布袋鎮	新厝段	3	2743	暫未編定	暫未編定	2448.59	
3019	嘉義縣	布袋鎮	新厝段	3	2745	暫未編定	暫未編定	2334.97	
3020	嘉義縣	布袋鎮	新厝段	4	2734	暫未編定	暫未編定	119.6	
3021	嘉義縣	布袋鎮	新厝段	4	2734	暫未編定	暫未編定	94.82	
3022	嘉義縣	布袋鎮	新厝段	4	2734	暫未編定	暫未編定	6.26	
3023	嘉義縣	布袋鎮	新厝段	4	2735	暫未編定	暫未編定	1612.42	
3024	嘉義縣	布袋鎮	新厝段	4	2736	暫未編定	暫未編定	8.12	
3025	嘉義縣	布袋鎮	新厝段	4	2738	暫未編定	暫未編定	3046.68	
3026	嘉義縣	布袋鎮	新厝段	4	2739	暫未編定	暫未編定	3041.14	
3027	嘉義縣	布袋鎮	新厝段	4	2741	暫未編定	暫未編定	5.19	
3028	嘉義縣	布袋鎮	新厝段	4	2742	暫未編定	暫未編定	36.72	
3029	嘉義縣	布袋鎮	新厝段	4	2742	暫未編定	暫未編定	36.56	
3030	嘉義縣	布袋鎮	新厝段	4	2743	暫未編定	暫未編定	1.95	
3031	嘉義縣	布袋鎮	新厝段	4	2745	暫未編定	暫未編定	83.23	
3032	嘉義縣	布袋鎮	新厝段	5	2734	暫未編定	暫未編定	2732.97	
3033	嘉義縣	布袋鎮	新厝段	8	2797	暫未編定	暫未編定	2251.76	
3034	嘉義縣	布袋鎮	新厝段	9	2797	暫未編定	暫未編定	45.28	
3035	嘉義縣	布袋鎮	新厝段	10	2787	暫未編定	暫未編定	1.74	
3036	嘉義縣	布袋鎮	新厝段	30	2787	暫未編定	暫未編定	7.55	

3037	嘉義縣	布袋鎮	新厝段	47	2808	暫未編定	暫未編定	13.55	
3038	嘉義縣	布袋鎮	新厝段	48	2808	暫未編定	暫未編定	551.72	
3039	嘉義縣	布袋鎮	新厝段	49	2808	暫未編定	暫未編定	47.66	
3040	嘉義縣	布袋鎮	新厝段	49	2811	暫未編定	暫未編定	212.97	
3041	嘉義縣	布袋鎮	新厝段	53	2812	暫未編定	暫未編定	530.05	
3042	嘉義縣	布袋鎮	新厝段	55	2812	暫未編定	暫未編定	3019.39	
3043	嘉義縣	布袋鎮	新厝段	57	2812	暫未編定	暫未編定	5.81	
3044	嘉義縣	布袋鎮	新厝段	62	2821	暫未編定	暫未編定	177.34	
3045	嘉義縣	布袋鎮	新厝段	81	2844	暫未編定	暫未編定	5439.74	
3046	嘉義縣	布袋鎮	新厝段	86	2844	暫未編定	暫未編定	604.33	
3047	嘉義縣	布袋鎮	新厝段	87	2844	暫未編定	暫未編定	140.64	
3048	嘉義縣	布袋鎮	新厝段	114	2844	暫未編定	暫未編定	49.01	
3049	嘉義縣	布袋鎮	新厝段	160	2843-3	暫未編定	暫未編定	54.44	
3050	嘉義縣	布袋鎮	新厝段	161	2843-3	暫未編定	暫未編定	1139.96	
3051	嘉義縣	布袋鎮	新厝段	586	2638	暫未編定	暫未編定	2037.4	
3052	嘉義縣	布袋鎮	新厝段	587	2638	暫未編定	暫未編定	809.25	
3053	嘉義縣	布袋鎮	新厝段	587	2711	暫未編定	暫未編定	8.38	
3054	嘉義縣	布袋鎮	新厝段	587	2712	暫未編定	暫未編定	3114.82	
3055	嘉義縣	布袋鎮	新厝段	587	2713	暫未編定	暫未編定	2583.18	
3056	嘉義縣	布袋鎮	新厝段	53-1	2812	暫未編定	暫未編定	45.91	
3057	嘉義縣	布袋鎮	新厝段	94-1	2843-1	暫未編定	暫未編定	8.91	
3058	嘉義縣	布袋鎮	新厝段	95-1	2843-1	暫未編定	暫未編定	27.33	
3059	嘉義縣	布袋鎮	新厝段	1-1	2688	暫未編定	暫未編定	721.46	
3060	嘉義縣	布袋鎮	新厝段	1-1	2746	暫未編定	暫未編定	27.28	
3061	嘉義縣	布袋鎮	新厝段	1-1	2747	暫未編定	暫未編定	2846.56	
3062	嘉義縣	布袋鎮	新厝段	2-1	2638	暫未編定	暫未編定	160.41	
3063	嘉義縣	布袋鎮	新厝段	2-1	2732	暫未編定	暫未編定	752.63	
3064	嘉義縣	布袋鎮	新厝段	2-1	2734	暫未編定	暫未編定	76.58	
3065	嘉義縣	布袋鎮	新厝段	2-1	2736	暫未編定	暫未編定	3587.32	
3066	嘉義縣	布袋鎮	新厝段	2-1	2737	暫未編定	暫未編定	237.52	
3067	嘉義縣	布袋鎮	新厝段	2-2	2638	暫未編定	暫未編定	122.48	
3068	嘉義縣	布袋鎮	新厝段	2-2	2732	暫未編定	暫未編定	2398.73	
3069	嘉義縣	布袋鎮	新厝段	2-2	2732-1	暫未編定	暫未編定	2032.82	
3070	嘉義縣	布袋鎮	新厝段	2-2	2734	暫未編定	暫未編定	54.74	
3071	嘉義縣	布袋鎮	新厝段	2-2	2736	暫未編定	暫未編定	755	
3072	嘉義縣	布袋鎮	新厝段	5-3	2734	暫未編定	暫未編定	5.16	
3073	嘉義縣	布袋鎮	新厝段	7-1	2797	暫未編定	暫未編定	6.27	
3074	嘉義縣	布袋鎮	新厝段	160-1	2843-3	暫未編定	暫未編定	11.82	
3075	嘉義縣	布袋鎮	新厝段	161-1	2843-3	暫未編定	暫未編定	330.2	
3076	嘉義縣	布袋鎮	過溝新段	1096	2290	一般農業區	養殖用地	2.45	
3077	嘉義縣	布袋鎮	過溝新段	1106	1323	一般農業區	農牧用地	141.55	
3078	嘉義縣	布袋鎮	過溝新段	1106	1326	一般農業區	農牧用地	129.19	
3079	嘉義縣	布袋鎮	過溝新段	1118	1323	一般農業區	養殖用地	4100.65	
3080	嘉義縣	布袋鎮	過溝新段	1118	1326	一般農業區	養殖用地	2387.65	
3081	嘉義縣	布袋鎮	過溝新段	1118	2233	一般農業區	養殖用地	4.68	
3082	嘉義縣	布袋鎮	過溝新段	1118	2235	一般農業區	養殖用地	2.26	
3083	嘉義縣	布袋鎮	過溝新段	1118	2289	一般農業區	養殖用地	5041.29	
3084	嘉義縣	布袋鎮	過溝新段	1118	2291	一般農業區	養殖用地	1458.63	
3085	嘉義縣	布袋鎮	過溝新段	1118	2292	一般農業區	養殖用地	6445.28	
3086	嘉義縣	布袋鎮	過溝新段	1118	2292-1	一般農業區	養殖用地	959.56	
3087	嘉義縣	布袋鎮	過溝新段	1118	2294	一般農業區	養殖用地	1309.54	
3088	嘉義縣	布袋鎮	過溝新段	1118	2295	一般農業區	養殖用地	1070.67	
3089	嘉義縣	布袋鎮	過溝新段	1121	2233	一般農業區	養殖用地	4054.63	
3090	嘉義縣	布袋鎮	過溝新段	1121	2235	一般農業區	養殖用地	4539.36	
3091	嘉義縣	布袋鎮	過溝新段	1121	2254-1	一般農業區	養殖用地	13.68	
3092	嘉義縣	布袋鎮	過溝新段	1121	2256	一般農業區	養殖用地	3079.12	
3093	嘉義縣	布袋鎮	過溝新段	1121	2257	一般農業區	養殖用地	1064.8	
3094	嘉義縣	布袋鎮	過溝新段	1125	2264	一般農業區	農牧用地	70.59	
3095	嘉義縣	布袋鎮	過溝新段	1128	2264	一般農業區	農牧用地	40.02	
3096	嘉義縣	布袋鎮	過溝新段	1129	2254	一般農業區	養殖用地	3389.21	
3097	嘉義縣	布袋鎮	過溝新段	1129	2264	一般農業區	養殖用地	1802.31	
3098	嘉義縣	布袋鎮	過溝新段	1130	2233	一般農業區	養殖用地	794.78	

3099	嘉義縣	布袋鎮	過溝新段	1130	2254	一般農業區	養殖用地	721.54	
3100	嘉義縣	布袋鎮	過溝新段	1130	2254-1	一般農業區	養殖用地	5616.83	
3101	嘉義縣	布袋鎮	過溝新段	1130	2255	一般農業區	養殖用地	0.88	
3102	嘉義縣	布袋鎮	過溝新段	1130	2256	一般農業區	養殖用地	745.77	
3103	嘉義縣	布袋鎮	過溝新段	1130	2257	一般農業區	養殖用地	4097.4	
3104	嘉義縣	布袋鎮	過溝新段	1130	2264	一般農業區	養殖用地	62.8	
3105	嘉義縣	布袋鎮	過溝新段	1131	2255	一般農業區	養殖用地	7004.27	
3106	嘉義縣	布袋鎮	過溝新段	1131	2257	一般農業區	養殖用地	0.02	
3107	嘉義縣	布袋鎮	過溝新段	1132	2253	一般農業區	養殖用地	6622.33	
3108	嘉義縣	布袋鎮	過溝新段	1132	2255	一般農業區	養殖用地	199.08	
3109	嘉義縣	布袋鎮	過溝新段	1134	2253	一般農業區	養殖用地	130.67	
3110	嘉義縣	布袋鎮	過溝新段	1134	2255	一般農業區	養殖用地	192.35	
3111	嘉義縣	布袋鎮	過溝新段	1134	2258	一般農業區	養殖用地	7018.33	
3112	嘉義縣	布袋鎮	過溝新段	1141	2250	一般農業區	養殖用地	2673.77	
3113	嘉義縣	布袋鎮	過溝新段	1141	2252	一般農業區	養殖用地	139.23	
3114	嘉義縣	布袋鎮	過溝新段	1142	2232	一般農業區	養殖用地	1807.59	
3115	嘉義縣	布袋鎮	過溝新段	1142	2250	一般農業區	養殖用地	17.44	
3116	嘉義縣	布袋鎮	過溝新段	1142	2290	一般農業區	養殖用地	530.38	
3117	嘉義縣	布袋鎮	過溝新段	1143	2232	一般農業區	養殖用地	4053.78	
3118	嘉義縣	布袋鎮	過溝新段	1143	2290	一般農業區	養殖用地	3350.01	
3119	嘉義縣	布袋鎮	過溝新段	1144	2232	一般農業區	養殖用地	364.3	
3120	嘉義縣	布袋鎮	過溝新段	1144	2250	一般農業區	養殖用地	15.48	
3121	嘉義縣	布袋鎮	過溝新段	1145	2232	一般農業區	養殖用地	388.73	
3122	嘉義縣	布袋鎮	過溝新段	1145	2283	一般農業區	養殖用地	31.04	
3123	嘉義縣	布袋鎮	過溝新段	1145	2290	一般農業區	養殖用地	111.58	
3124	嘉義縣	布袋鎮	過溝新段	1146	2232	一般農業區	養殖用地	311.29	
3125	嘉義縣	布袋鎮	過溝新段	1146	2283	一般農業區	養殖用地	995.91	
3126	嘉義縣	布袋鎮	過溝新段	1146	2284	一般農業區	養殖用地	148.7	
3127	嘉義縣	布袋鎮	過溝新段	1146	2285	一般農業區	養殖用地	608.26	
3128	嘉義縣	布袋鎮	過溝新段	1147	2232	一般農業區	養殖用地	259.35	
3129	嘉義縣	布袋鎮	過溝新段	1147	2250	一般農業區	養殖用地	2.34	
3130	嘉義縣	布袋鎮	過溝新段	1148	2231	一般農業區	養殖用地	4200.45	
3131	嘉義縣	布袋鎮	過溝新段	1148	2283	一般農業區	養殖用地	57.95	
3132	嘉義縣	布袋鎮	過溝新段	1150	2231	一般農業區	養殖用地	277.83	
3133	嘉義縣	布袋鎮	過溝新段	1151	2231	一般農業區	養殖用地	49.2	
3134	嘉義縣	布袋鎮	過溝新段	1151	2282	一般農業區	養殖用地	0.05	
3135	嘉義縣	布袋鎮	過溝新段	1151	2283	一般農業區	養殖用地	1375.87	
3136	嘉義縣	布袋鎮	過溝新段	1151	2284	一般農業區	養殖用地	1076.35	
3137	嘉義縣	布袋鎮	過溝新段	1151	2285	一般農業區	養殖用地	1114.92	
3138	嘉義縣	布袋鎮	過溝新段	1152	2231	一般農業區	養殖用地	2.04	
3139	嘉義縣	布袋鎮	過溝新段	1152	2231	一般農業區	養殖用地	2.84	
3140	嘉義縣	布袋鎮	過溝新段	1152	2282	一般農業區	養殖用地	1617.1	
3141	嘉義縣	布袋鎮	過溝新段	1152	2283	一般農業區	養殖用地	1504.92	
3142	嘉義縣	布袋鎮	過溝新段	1152	2284	一般農業區	養殖用地	160.14	
3143	嘉義縣	布袋鎮	過溝新段	1152	2285	一般農業區	養殖用地	61.92	
3144	嘉義縣	布袋鎮	過溝新段	1152	2308	一般農業區	養殖用地	5.77	
3145	嘉義縣	布袋鎮	過溝新段	1153	2231	一般農業區	養殖用地	118.08	
3146	嘉義縣	布袋鎮	過溝新段	1153	2308	一般農業區	養殖用地	5.94	
3147	嘉義縣	布袋鎮	過溝新段	1153	2409	一般農業區	養殖用地	2.43	
3148	嘉義縣	布袋鎮	過溝新段	1154	2282	一般農業區	養殖用地	1375.15	
3149	嘉義縣	布袋鎮	過溝新段	1154	2283	一般農業區	養殖用地	1127.79	
3150	嘉義縣	布袋鎮	過溝新段	1154	2308	一般農業區	養殖用地	12.9	
3151	嘉義縣	布袋鎮	過溝新段	1155	2307	一般農業區	養殖用地	0.18	
3152	嘉義縣	布袋鎮	過溝新段	1155	2308	一般農業區	養殖用地	4061.61	
3153	嘉義縣	布袋鎮	過溝新段	1155	2409	一般農業區	養殖用地	91.22	
3154	嘉義縣	布袋鎮	過溝新段	1156	2231	一般農業區	養殖用地	254.78	
3155	嘉義縣	布袋鎮	過溝新段	1156	2409	一般農業區	養殖用地	121.25	
3156	嘉義縣	布袋鎮	過溝新段	1157	2409	一般農業區	養殖用地	1906.56	
3157	嘉義縣	布袋鎮	過溝新段	1157	2412	一般農業區	養殖用地	0.14	
3158	嘉義縣	布袋鎮	過溝新段	1158	2307	一般農業區	養殖用地	0.75	
3159	嘉義縣	布袋鎮	過溝新段	1158	2409-1	一般農業區	養殖用地	1962.38	
3160	嘉義縣	布袋鎮	過溝新段	1158	2411	一般農業區	養殖用地	2.39	

3161	嘉義縣	布袋鎮	過溝新段	1158	2412	一般農業區	養殖用地	2.05	
3162	嘉義縣	布袋鎮	過溝新段	1159	2302	一般農業區	養殖用地	3330.37	
3163	嘉義縣	布袋鎮	過溝新段	1159	2355	一般農業區	養殖用地	81.98	
3164	嘉義縣	布袋鎮	過溝新段	1159	2356	一般農業區	養殖用地	921.16	
3165	嘉義縣	布袋鎮	過溝新段	1159	2409-1	一般農業區	養殖用地	12.7	
3166	嘉義縣	布袋鎮	過溝新段	1159	2410	一般農業區	養殖用地	212.72	
3167	嘉義縣	布袋鎮	過溝新段	1159	2410-1	一般農業區	養殖用地	62.32	
3168	嘉義縣	布袋鎮	過溝新段	1160	2302	一般農業區	養殖用地	4957.67	
3169	嘉義縣	布袋鎮	過溝新段	1160	2307	一般農業區	養殖用地	101.35	
3170	嘉義縣	布袋鎮	過溝新段	1160	2409-1	一般農業區	養殖用地	0.07	
3171	嘉義縣	布袋鎮	過溝新段	1162	2307	一般農業區	養殖用地	4885.97	
3172	嘉義縣	布袋鎮	過溝新段	1162	2308	一般農業區	養殖用地	12.52	
3173	嘉義縣	布袋鎮	過溝新段	1162	2409	一般農業區	養殖用地	0.24	
3174	嘉義縣	布袋鎮	過溝新段	1162	2409-1	一般農業區	養殖用地	3.37	
3175	嘉義縣	布袋鎮	過溝新段	1162	2409-1	一般農業區	養殖用地	34.21	
3176	嘉義縣	布袋鎮	過溝新段	1163	2282	一般農業區	養殖用地	33.06	
3177	嘉義縣	布袋鎮	過溝新段	1163	2284	一般農業區	養殖用地	12.87	
3178	嘉義縣	布袋鎮	過溝新段	1163	2307	一般農業區	養殖用地	22.83	
3179	嘉義縣	布袋鎮	過溝新段	1217	2358	一般農業區	養殖用地	0.73	
3180	嘉義縣	布袋鎮	過溝新段	1219	2355	一般農業區	養殖用地	177.4	
3181	嘉義縣	布袋鎮	過溝新段	1219	2410-1	一般農業區	養殖用地	858.41	
3182	嘉義縣	布袋鎮	過溝新段	1220	2248	一般農業區	養殖用地	6977.81	
3183	嘉義縣	布袋鎮	過溝新段	1220	2251	一般農業區	養殖用地	3642.96	
3184	嘉義縣	布袋鎮	過溝新段	1220	2252	一般農業區	養殖用地	6117.77	
3185	嘉義縣	布袋鎮	過溝新段	1220	2355	一般農業區	養殖用地	0.42	
3186	嘉義縣	布袋鎮	過溝新段	1220	2357	一般農業區	養殖用地	2643.22	
3187	嘉義縣	布袋鎮	過溝新段	1220	2358	一般農業區	養殖用地	1501.35	
3188	嘉義縣	布袋鎮	過溝新段	1220	2409-1	一般農業區	養殖用地	3.43	
3189	嘉義縣	布袋鎮	過溝新段	1220	2410	一般農業區	養殖用地	2703.97	
3190	嘉義縣	布袋鎮	過溝新段	1220	2410-1	一般農業區	養殖用地	1333.13	
3191	嘉義縣	布袋鎮	過溝新段	1220	2411	一般農業區	養殖用地	3857.97	
3192	嘉義縣	布袋鎮	過溝新段	1220	2412	一般農業區	養殖用地	4483.25	
3193	嘉義縣	布袋鎮	過溝新段	1220	2414	一般農業區	養殖用地	3553.9	
3194	嘉義縣	布袋鎮	過溝新段	1217-1	2355	一般農業區	養殖用地	1615.87	
3195	嘉義縣	布袋鎮	嘉塤段	1	3175	特定專用區	養殖用地	4242.9	
3196	嘉義縣	布袋鎮	嘉塤段	1	3176	特定專用區	養殖用地	7097.64	
3197	嘉義縣	布袋鎮	嘉塤段	1	3177	特定專用區	養殖用地	5731.01	
3198	嘉義縣	布袋鎮	嘉塤段	1	3205	特定專用區	養殖用地	356.09	
3199	嘉義縣	布袋鎮	嘉塤段	1	3206	特定專用區	養殖用地	21.31	
3200	嘉義縣	布袋鎮	嘉塤段	1	3209	特定專用區	養殖用地	32.44	
3201	嘉義縣	布袋鎮	嘉塤段	1	3209	特定專用區	養殖用地	21.41	
3202	嘉義縣	布袋鎮	嘉塤段	1	3211	特定專用區	養殖用地	2.02	
3203	嘉義縣	布袋鎮	嘉塤段	1	3214	特定專用區	養殖用地	7.64	
3204	嘉義縣	布袋鎮	嘉塤段	4	3211	特定專用區	養殖用地	253.57	
3205	嘉義縣	布袋鎮	嘉塤段	4	3214	特定專用區	養殖用地	5287.61	
3206	嘉義縣	布袋鎮	嘉塤段	4	3215	特定專用區	養殖用地	1010.69	
3207	嘉義縣	布袋鎮	嘉塤段	5	3176	特定專用區	養殖用地	63.16	
3208	嘉義縣	布袋鎮	嘉塤段	5	3177	特定專用區	養殖用地	472.12	
3209	嘉義縣	布袋鎮	嘉塤段	5	3200	特定專用區	養殖用地	1346.03	
3210	嘉義縣	布袋鎮	嘉塤段	5	3206	特定專用區	養殖用地	20.14	
3211	嘉義縣	布袋鎮	嘉塤段	5	3207	特定專用區	養殖用地	1614.35	
3212	嘉義縣	布袋鎮	嘉塤段	5	3208	特定專用區	養殖用地	7023.2	
3213	嘉義縣	布袋鎮	嘉塤段	5	3209	特定專用區	養殖用地	5587.06	
3214	嘉義縣	布袋鎮	嘉塤段	5	3210	特定專用區	養殖用地	9414.8	
3215	嘉義縣	布袋鎮	嘉塤段	5	3211	特定專用區	養殖用地	7918.75	
3216	嘉義縣	布袋鎮	嘉塤段	5	3212	特定專用區	養殖用地	7004.33	
3217	嘉義縣	布袋鎮	嘉塤段	5	3213	特定專用區	養殖用地	8047.31	
3218	嘉義縣	布袋鎮	嘉塤段	5	3221	特定專用區	養殖用地	270.01	
3219	嘉義縣	布袋鎮	嘉塤段	5	3223	特定專用區	養殖用地	1638.79	
3220	嘉義縣	布袋鎮	嘉塤段	5	3223-1	特定專用區	養殖用地	1567.39	
3221	嘉義縣	布袋鎮	嘉塤段	5	3224	特定專用區	養殖用地	13308.62	
3222	嘉義縣	布袋鎮	嘉塤段	5	3225	特定專用區	養殖用地	8169.61	

3223	嘉義縣	布袋鎮	嘉塤段	5	3227	特定專用區	養殖用地	8459.86	
3224	嘉義縣	布袋鎮	嘉塤段	5	3228	特定專用區	養殖用地	4425.33	
3225	嘉義縣	布袋鎮	嘉塤段	5	3229	特定專用區	養殖用地	4706.52	
3226	嘉義縣	布袋鎮	嘉塤段	5	3230	特定專用區	養殖用地	12129.76	
3227	嘉義縣	布袋鎮	嘉塤段	5	3231	特定專用區	養殖用地	6703.19	
3228	嘉義縣	布袋鎮	嘉塤段	5	3232	特定專用區	養殖用地	6988.07	
3229	嘉義縣	布袋鎮	嘉塤段	5	3233	特定專用區	養殖用地	1254.34	
3230	嘉義縣	布袋鎮	嘉塤段	5	3233-1	特定專用區	養殖用地	41.85	
3231	嘉義縣	布袋鎮	嘉塤段	5	3235	特定專用區	養殖用地	8436.91	
3232	嘉義縣	布袋鎮	嘉塤段	5	3236	特定專用區	養殖用地	5904.4	
3233	嘉義縣	布袋鎮	嘉塤段	5	3237	特定專用區	養殖用地	5894.99	
3234	嘉義縣	布袋鎮	嘉塤段	5	3238	特定專用區	養殖用地	5496.54	
3235	嘉義縣	布袋鎮	嘉塤段	5	3239	特定專用區	養殖用地	9686.43	
3236	嘉義縣	布袋鎮	嘉塤段	5	3240	特定專用區	養殖用地	2457.43	
3237	嘉義縣	布袋鎮	嘉塤段	5	3241	特定專用區	養殖用地	5691.84	
3238	嘉義縣	布袋鎮	嘉塤段	6	3204	特定專用區	養殖用地	4.54	
3239	嘉義縣	布袋鎮	嘉塤段	6	3205	特定專用區	養殖用地	59.86	
3240	嘉義縣	布袋鎮	嘉塤段	6	3206	特定專用區	養殖用地	3959.18	
3241	嘉義縣	布袋鎮	嘉塤段	6	3207	特定專用區	養殖用地	7251.79	
3242	嘉義縣	布袋鎮	嘉塤段	6	3209	特定專用區	養殖用地	3360.59	
3243	嘉義縣	布袋鎮	嘉塤段	6	3248	特定專用區	養殖用地	10.05	
3244	嘉義縣	布袋鎮	嘉塤段	7	3201	特定專用區	養殖用地	68.92	
3245	嘉義縣	布袋鎮	嘉塤段	7	3203	特定專用區	養殖用地	5424.09	
3246	嘉義縣	布袋鎮	嘉塤段	7	3204	特定專用區	養殖用地	7486.74	
3247	嘉義縣	布袋鎮	嘉塤段	7	3205	特定專用區	養殖用地	6688.65	
3248	嘉義縣	布袋鎮	嘉塤段	9	3215	特定專用區	養殖用地	2635.15	
3249	嘉義縣	布袋鎮	嘉塤段	9	3225	特定專用區	養殖用地	17.84	
3250	嘉義縣	布袋鎮	嘉塤段	9	3226	特定專用區	養殖用地	1745.65	
3251	嘉義縣	布袋鎮	嘉塤段	9	3228	特定專用區	養殖用地	212.9	
3252	嘉義縣	布袋鎮	嘉塤段	10	3226	特定專用區	養殖用地	1909.45	
3253	嘉義縣	布袋鎮	嘉塤段	10	3228	特定專用區	養殖用地	29.12	
3254	嘉義縣	布袋鎮	嘉塤段	10	3229	特定專用區	養殖用地	5.01	
3255	嘉義縣	布袋鎮	嘉塤段	10	3233	特定專用區	養殖用地	5.32	
3256	嘉義縣	布袋鎮	嘉塤段	10	3233-1	特定專用區	養殖用地	605.31	
3257	嘉義縣	布袋鎮	嘉塤段	11	3201	特定專用區	養殖用地	1622.22	
3258	嘉義縣	布袋鎮	嘉塤段	14	3200	一般農業區	養殖用地	17616.02	
3259	嘉義縣	布袋鎮	嘉塤段	14	3201	一般農業區	養殖用地	140.36	
3260	嘉義縣	布袋鎮	嘉塤段	14	3203	一般農業區	養殖用地	58.69	
3261	嘉義縣	布袋鎮	嘉塤段	14	3203	一般農業區	養殖用地	22.1	
3262	嘉義縣	布袋鎮	嘉塤段	14	3219	一般農業區	養殖用地	16091.74	
3263	嘉義縣	布袋鎮	嘉塤段	14	3246	一般農業區	養殖用地	4954.59	
3264	嘉義縣	布袋鎮	嘉塤段	14	3247	一般農業區	養殖用地	4664.46	
3265	嘉義縣	布袋鎮	嘉塤段	14	3247-1	一般農業區	養殖用地	907.11	
3266	嘉義縣	布袋鎮	嘉塤段	14	3248	一般農業區	養殖用地	36886.21	
3267	嘉義縣	布袋鎮	嘉塤段	25	3577	特定專用區	養殖用地	3599.32	
3268	嘉義縣	布袋鎮	嘉塤段	27	3199	一般農業區	養殖用地	4318.76	
3269	嘉義縣	布袋鎮	嘉塤段	27	3199-1	一般農業區	養殖用地	5413.84	
3270	嘉義縣	布袋鎮	嘉塤段	27	3199-2	一般農業區	養殖用地	4937.14	
3271	嘉義縣	布袋鎮	嘉塤段	27	3199-3	一般農業區	養殖用地	5511.02	
3272	嘉義縣	布袋鎮	嘉塤段	27	3199-4	一般農業區	養殖用地	8601.86	
3273	嘉義縣	布袋鎮	嘉塤段	27	3199-5	一般農業區	養殖用地	1049.33	
3274	嘉義縣	布袋鎮	嘉塤段	27	3199-6	一般農業區	養殖用地	352.91	
3275	嘉義縣	布袋鎮	嘉塤段	40	3554	特定專用區	養殖用地	10608.41	
3276	嘉義縣	布袋鎮	嘉塤段	40	3556	特定專用區	養殖用地	23.04	
3277	嘉義縣	布袋鎮	嘉塤段	40	3558	特定專用區	養殖用地	31.71	
3278	嘉義縣	布袋鎮	嘉塤段	40	3559	特定專用區	養殖用地	121.98	
3279	嘉義縣	布袋鎮	嘉塤段	40	3562	特定專用區	養殖用地	1264.98	
3280	嘉義縣	布袋鎮	嘉塤段	40	3564	特定專用區	養殖用地	2879.09	
3281	嘉義縣	布袋鎮	嘉塤段	40	3566	特定專用區	養殖用地	1322.1	
3282	嘉義縣	布袋鎮	嘉塤段	40	3568	特定專用區	養殖用地	1935.51	
3283	嘉義縣	布袋鎮	嘉塤段	40	3628	特定專用區	養殖用地	1905.24	
3284	嘉義縣	布袋鎮	嘉塤段	41	3555	特定專用區	養殖用地	16.68	

3285	嘉義縣	布袋鎮	嘉塤段	41	3556	特定專用區	養殖用地	9614.35	
3286	嘉義縣	布袋鎮	嘉塤段	41	3558	特定專用區	養殖用地	1289.69	
3287	嘉義縣	布袋鎮	嘉塤段	41	3559	特定專用區	養殖用地	2269.88	
3288	嘉義縣	布袋鎮	嘉塤段	41	3566	特定專用區	養殖用地	1348.04	
3289	嘉義縣	布袋鎮	嘉塤段	42	3555	特定專用區	養殖用地	9788.44	
3290	嘉義縣	布袋鎮	嘉塤段	42	3556	特定專用區	養殖用地	11.76	
3291	嘉義縣	布袋鎮	嘉塤段	42	3556	特定專用區	養殖用地	2483.36	
3292	嘉義縣	布袋鎮	嘉塤段	43	3536	特定專用區	養殖用地	4366.68	
3293	嘉義縣	布袋鎮	嘉塤段	43	3537	特定專用區	養殖用地	2792.27	
3294	嘉義縣	布袋鎮	嘉塤段	43	3581	特定專用區	養殖用地	3817.8	
3295	嘉義縣	布袋鎮	嘉塤段	43	3582	特定專用區	養殖用地	2878.76	
3296	嘉義縣	布袋鎮	嘉塤段	44	3578	特定專用區	養殖用地	6197.23	
3297	嘉義縣	布袋鎮	嘉塤段	44	3580	特定專用區	養殖用地	6347.14	
3298	嘉義縣	布袋鎮	嘉塤段	44	3581	特定專用區	養殖用地	211.29	
3299	嘉義縣	布袋鎮	嘉塤段	67	3258	特定專用區	養殖用地	4426.22	
3300	嘉義縣	布袋鎮	嘉塤段	67	3258-1	特定專用區	養殖用地	823.98	
3301	嘉義縣	布袋鎮	嘉塤段	68	3256	特定專用區	養殖用地	1907.06	
3302	嘉義縣	布袋鎮	嘉塤段	68	3257	特定專用區	養殖用地	2386.06	
3303	嘉義縣	布袋鎮	嘉塤段	69	3244	特定專用區	養殖用地	1383.66	
3304	嘉義縣	布袋鎮	嘉塤段	69	3256	特定專用區	養殖用地	341.76	
3305	嘉義縣	布袋鎮	嘉塤段	70	3243	特定專用區	養殖用地	2324.92	
3306	嘉義縣	布袋鎮	嘉塤段	70	3244	特定專用區	養殖用地	242.95	
3307	嘉義縣	布袋鎮	嘉塤段	71	3258	特定專用區	養殖用地	891.38	
3308	嘉義縣	布袋鎮	嘉塤段	71	3261	特定專用區	養殖用地	223.01	
3309	嘉義縣	布袋鎮	嘉塤段	72	3258	特定專用區	養殖用地	1036.65	
3310	嘉義縣	布袋鎮	嘉塤段	72	3261	特定專用區	養殖用地	5592.94	
3311	嘉義縣	布袋鎮	嘉塤段	72	3262	特定專用區	養殖用地	3560.63	
3312	嘉義縣	布袋鎮	嘉塤段	73	3261	特定專用區	養殖用地	311.24	
3313	嘉義縣	布袋鎮	嘉塤段	73	3262	特定專用區	養殖用地	1308.17	
3314	嘉義縣	布袋鎮	嘉塤段	73	3263	特定專用區	養殖用地	2031.93	
3315	嘉義縣	布袋鎮	嘉塤段	73	3264	特定專用區	養殖用地	1870.44	
3316	嘉義縣	布袋鎮	嘉塤段	73	3265	特定專用區	養殖用地	1361.01	
3317	嘉義縣	布袋鎮	嘉塤段	73	3265-1	特定專用區	養殖用地	1513.68	
3318	嘉義縣	布袋鎮	嘉塤段	78	3269	特定專用區	養殖用地	186.15	
3319	嘉義縣	布袋鎮	嘉塤段	79	3269	特定專用區	養殖用地	469.17	
3320	嘉義縣	布袋鎮	嘉塤段	80	3269	特定專用區	養殖用地	188.89	
3321	嘉義縣	布袋鎮	嘉塤段	82	3269	特定專用區	養殖用地	418.04	
3322	嘉義縣	布袋鎮	嘉塤段	83	3269	特定專用區	養殖用地	597.81	
3323	嘉義縣	布袋鎮	嘉塤段	85	3266	特定專用區	養殖用地	5557.99	
3324	嘉義縣	布袋鎮	嘉塤段	85	3268	特定專用區	養殖用地	4014.47	
3325	嘉義縣	布袋鎮	嘉塤段	85	3268-1	特定專用區	養殖用地	3096.16	
3326	嘉義縣	布袋鎮	嘉塤段	85	3269	特定專用區	養殖用地	1.56	
3327	嘉義縣	布袋鎮	嘉塤段	86	3266	特定專用區	養殖用地	4785.25	
3328	嘉義縣	布袋鎮	嘉塤段	87	3266	特定專用區	養殖用地	21.4	
3329	嘉義縣	布袋鎮	嘉塤段	92	3268	特定專用區	養殖用地	361.2	
3330	嘉義縣	布袋鎮	嘉塤段	93	3288	特定專用區	養殖用地	455.57	
3331	嘉義縣	布袋鎮	嘉塤段	94	3288	特定專用區	養殖用地	2585.54	
3332	嘉義縣	布袋鎮	嘉塤段	94	3288-2	特定專用區	養殖用地	19.11	
3333	嘉義縣	布袋鎮	嘉塤段	133	3585	特定專用區	養殖用地	1015.16	
3334	嘉義縣	布袋鎮	嘉塤段	134	3583	特定專用區	養殖用地	1733.87	
3335	嘉義縣	布袋鎮	嘉塤段	134	3583-1	特定專用區	養殖用地	1788.75	
3336	嘉義縣	布袋鎮	嘉塤段	134	3583-2	特定專用區	養殖用地	1647.96	
3337	嘉義縣	布袋鎮	嘉塤段	134	3583-3	特定專用區	養殖用地	1817.82	
3338	嘉義縣	布袋鎮	嘉塤段	134	3584	特定專用區	養殖用地	6768.45	
3339	嘉義縣	布袋鎮	嘉塤段	134	3585	特定專用區	養殖用地	7223.64	
3340	嘉義縣	布袋鎮	嘉塤段	134	3586-1	特定專用區	養殖用地	21.71	
3341	嘉義縣	布袋鎮	嘉塤段	134	3631	特定專用區	養殖用地	19.42	
3342	嘉義縣	布袋鎮	嘉塤段	134	3632	特定專用區	養殖用地	82.29	
3343	嘉義縣	布袋鎮	嘉塤段	135	3584	特定專用區	養殖用地	0.01	
3344	嘉義縣	布袋鎮	嘉塤段	135	3585	特定專用區	養殖用地	0.03	
3345	嘉義縣	布袋鎮	嘉塤段	135	3586-1	特定專用區	養殖用地	100.7	
3346	嘉義縣	布袋鎮	嘉塤段	135	3631	特定專用區	養殖用地	7660.13	

3347	嘉義縣	布袋鎮	嘉塤段	135	3632	特定專用區	養殖用地	6665.75	
3348	嘉義縣	布袋鎮	嘉塤段	135	3633	特定專用區	養殖用地	25.06	
3349	嘉義縣	布袋鎮	嘉塤段	136	3631	特定專用區	養殖用地	574.53	
3350	嘉義縣	布袋鎮	嘉塤段	136	3633	特定專用區	養殖用地	19.51	
3351	嘉義縣	布袋鎮	嘉塤段	137	3630	特定專用區	養殖用地	6206.67	
3352	嘉義縣	布袋鎮	嘉塤段	137	3633	特定專用區	養殖用地	7543.52	
3353	嘉義縣	布袋鎮	嘉塤段	137	3634	特定專用區	養殖用地	3.98	
3354	嘉義縣	布袋鎮	嘉塤段	138	3629	特定專用區	養殖用地	11006.9	
3355	嘉義縣	布袋鎮	嘉塤段	138	3630	特定專用區	養殖用地	7.79	
3356	嘉義縣	布袋鎮	嘉塤段	138	3634	特定專用區	養殖用地	6031.07	
3357	嘉義縣	布袋鎮	嘉塤段	139	3586	特定專用區	養殖用地	183.68	
3358	嘉義縣	布袋鎮	嘉塤段	139	3634	特定專用區	養殖用地	1522.81	
3359	嘉義縣	布袋鎮	嘉塤段	139	3635	特定專用區	養殖用地	3921.15	
3360	嘉義縣	布袋鎮	嘉塤段	140	3586	特定專用區	養殖用地	10072.72	
3361	嘉義縣	布袋鎮	嘉塤段	140	3586-1	特定專用區	養殖用地	2924.03	
3362	嘉義縣	布袋鎮	嘉塤段	140	3633	特定專用區	養殖用地	34.69	
3363	嘉義縣	布袋鎮	嘉塤段	141	3586-1	特定專用區	養殖用地	3232.63	
3364	嘉義縣	布袋鎮	嘉塤段	142	3586-1	特定專用區	養殖用地	10684.98	
3365	嘉義縣	布袋鎮	嘉塤段	146	3645-1	特定專用區	養殖用地	3859.75	
3366	嘉義縣	布袋鎮	嘉塤段	146	3653	特定專用區	養殖用地	0.58	
3367	嘉義縣	布袋鎮	嘉塤段	147	3586-1	特定專用區	養殖用地	4.61	
3368	嘉義縣	布袋鎮	嘉塤段	147	3644	特定專用區	養殖用地	0.25	
3369	嘉義縣	布袋鎮	嘉塤段	147	3645	特定專用區	養殖用地	4973.85	
3370	嘉義縣	布袋鎮	嘉塤段	147	3645-1	特定專用區	養殖用地	1716.82	
3371	嘉義縣	布袋鎮	嘉塤段	148	3644	特定專用區	養殖用地	5316.75	
3372	嘉義縣	布袋鎮	嘉塤段	148	3646	特定專用區	養殖用地	4651.13	
3373	嘉義縣	布袋鎮	嘉塤段	148	3653	特定專用區	養殖用地	21.74	
3374	嘉義縣	布袋鎮	嘉塤段	150	3645-1	特定專用區	養殖用地	9.26	
3375	嘉義縣	布袋鎮	嘉塤段	150	3653	特定專用區	養殖用地	5232.12	
3376	嘉義縣	布袋鎮	嘉塤段	150	3654	特定專用區	養殖用地	295.7	
3377	嘉義縣	布袋鎮	嘉塤段	151	3645-1	特定專用區	養殖用地	31.3	
3378	嘉義縣	布袋鎮	嘉塤段	151	3653	特定專用區	養殖用地	1923.46	
3379	嘉義縣	布袋鎮	嘉塤段	151	3654	特定專用區	養殖用地	116.51	
3380	嘉義縣	布袋鎮	嘉塤段	153	3654	特定專用區	養殖用地	1335.18	
3381	嘉義縣	布袋鎮	嘉塤段	154	3654	特定專用區	養殖用地	3948.89	
3382	嘉義縣	布袋鎮	嘉塤段	155	3654	特定專用區	養殖用地	137.61	
3383	嘉義縣	布袋鎮	嘉塤段	155	3655	特定專用區	養殖用地	4326.32	
3384	嘉義縣	布袋鎮	嘉塤段	159	3288-2	特定專用區	養殖用地	49.62	
3385	嘉義縣	布袋鎮	嘉塤段	170	3279	特定專用區	養殖用地	6019.69	
3386	嘉義縣	布袋鎮	嘉塤段	170	3281	特定專用區	養殖用地	468.95	
3387	嘉義縣	布袋鎮	嘉塤段	170	3283	特定專用區	養殖用地	6366.29	
3388	嘉義縣	布袋鎮	嘉塤段	170	3290	特定專用區	養殖用地	4877.98	
3389	嘉義縣	布袋鎮	嘉塤段	171	3279	特定專用區	養殖用地	1697.59	
3390	嘉義縣	布袋鎮	嘉塤段	171	3281	特定專用區	養殖用地	664.45	
3391	嘉義縣	布袋鎮	嘉塤段	181	3271	特定專用區	養殖用地	3961.82	
3392	嘉義縣	布袋鎮	嘉塤段	181	3271-1	特定專用區	養殖用地	1006.87	
3393	嘉義縣	布袋鎮	嘉塤段	181	3285	特定專用區	養殖用地	3662.48	
3394	嘉義縣	布袋鎮	嘉塤段	181	3289	特定專用區	養殖用地	3793.03	
3395	嘉義縣	布袋鎮	嘉塤段	181	3289-1	特定專用區	養殖用地	3526.39	
3396	嘉義縣	布袋鎮	嘉塤段	181	3290	特定專用區	養殖用地	1091.03	
3397	嘉義縣	布袋鎮	嘉塤段	181	3291	特定專用區	養殖用地	4595.63	
3398	嘉義縣	布袋鎮	嘉塤段	181	3291	特定專用區	養殖用地	9.87	
3399	嘉義縣	布袋鎮	嘉塤段	181	3759	特定專用區	養殖用地	3850.42	
3400	嘉義縣	布袋鎮	嘉塤段	181	3760	特定專用區	養殖用地	1976.73	
3401	嘉義縣	布袋鎮	嘉塤段	186	3759	特定專用區	養殖用地	486.99	
3402	嘉義縣	布袋鎮	嘉塤段	186	3760	特定專用區	養殖用地	716.34	
3403	嘉義縣	布袋鎮	嘉塤段	188	3759	特定專用區	養殖用地	186.43	
3404	嘉義縣	布袋鎮	嘉塤段	188	3760	特定專用區	養殖用地	1274.4	
3405	嘉義縣	布袋鎮	嘉塤段	211	3655	特定專用區	養殖用地	159.03	
3406	嘉義縣	布袋鎮	嘉塤段	211	3656	特定專用區	養殖用地	3692.97	
3407	嘉義縣	布袋鎮	嘉塤段	212	3636	特定專用區	養殖用地	351.51	
3408	嘉義縣	布袋鎮	嘉塤段	212	3636-1	特定專用區	養殖用地	3790	

3409	嘉義縣	布袋鎮	嘉塤段	212	3636-2	特定專用區	養殖用地	3963.76	
3410	嘉義縣	布袋鎮	嘉塤段	212	3639	特定專用區	養殖用地	85.33	
3411	嘉義縣	布袋鎮	嘉塤段	213	3636	特定專用區	養殖用地	4934.85	
3412	嘉義縣	布袋鎮	嘉塤段	213	3637	特定專用區	養殖用地	0.3	
3413	嘉義縣	布袋鎮	嘉塤段	213	3638	特定專用區	養殖用地	84.32	
3414	嘉義縣	布袋鎮	嘉塤段	213	3639	特定專用區	養殖用地	1.26	
3415	嘉義縣	布袋鎮	嘉塤段	214	3637	特定專用區	養殖用地	4905.79	
3416	嘉義縣	布袋鎮	嘉塤段	214	3638	特定專用區	養殖用地	81.09	
3417	嘉義縣	布袋鎮	嘉塤段	216	3638	特定專用區	養殖用地	97.47	
3418	嘉義縣	布袋鎮	嘉塤段	216	3639	特定專用區	養殖用地	6336.04	
3419	嘉義縣	布袋鎮	嘉塤段	216	3640	特定專用區	養殖用地	7.35	
3420	嘉義縣	布袋鎮	嘉塤段	216	3641	特定專用區	養殖用地	14.95	
3421	嘉義縣	布袋鎮	嘉塤段	217	3638	特定專用區	養殖用地	8154.37	
3422	嘉義縣	布袋鎮	嘉塤段	217	3641	特定專用區	養殖用地	12.23	
3423	嘉義縣	布袋鎮	嘉塤段	218	3640-1	特定專用區	養殖用地	5361.17	
3424	嘉義縣	布袋鎮	嘉塤段	218	3648	特定專用區	養殖用地	6.95	
3425	嘉義縣	布袋鎮	嘉塤段	219	3648	特定專用區	養殖用地	6738.59	
3426	嘉義縣	布袋鎮	嘉塤段	220	3648	特定專用區	養殖用地	0.13	
3427	嘉義縣	布袋鎮	嘉塤段	220	3651	特定專用區	養殖用地	207.58	
3428	嘉義縣	布袋鎮	嘉塤段	220	3651-1	特定專用區	養殖用地	5017.07	
3429	嘉義縣	布袋鎮	嘉塤段	221	3647	特定專用區	養殖用地	22.89	
3430	嘉義縣	布袋鎮	嘉塤段	221	3647	特定專用區	養殖用地	0.11	
3431	嘉義縣	布袋鎮	嘉塤段	221	3648	特定專用區	養殖用地	5118.73	
3432	嘉義縣	布袋鎮	嘉塤段	221	3650	特定專用區	養殖用地	0.45	
3433	嘉義縣	布袋鎮	嘉塤段	221	3651	特定專用區	養殖用地	20.27	
3434	嘉義縣	布袋鎮	嘉塤段	221	3651-1	特定專用區	養殖用地	27.36	
3435	嘉義縣	布袋鎮	嘉塤段	222	3647	特定專用區	養殖用地	13503.98	
3436	嘉義縣	布袋鎮	嘉塤段	222	3650	特定專用區	養殖用地	72.71	
3437	嘉義縣	布袋鎮	嘉塤段	223	3650	特定專用區	養殖用地	110.49	
3438	嘉義縣	布袋鎮	嘉塤段	223	3652	特定專用區	養殖用地	10280.87	
3439	嘉義縣	布袋鎮	嘉塤段	223	3662	特定專用區	養殖用地	0.65	
3440	嘉義縣	布袋鎮	嘉塤段	223	3663	特定專用區	養殖用地	20.78	
3441	嘉義縣	布袋鎮	嘉塤段	223	3664	特定專用區	養殖用地	211.45	
3442	嘉義縣	布袋鎮	嘉塤段	224	3617	特定專用區	養殖用地	0.26	
3443	嘉義縣	布袋鎮	嘉塤段	224	3649	特定專用區	養殖用地	7.58	
3444	嘉義縣	布袋鎮	嘉塤段	224	3649	特定專用區	養殖用地	40.34	
3445	嘉義縣	布袋鎮	嘉塤段	224	3650	特定專用區	養殖用地	11216.6	
3446	嘉義縣	布袋鎮	嘉塤段	224	3661	特定專用區	養殖用地	13.03	
3447	嘉義縣	布袋鎮	嘉塤段	225	3617	特定專用區	養殖用地	5.98	
3448	嘉義縣	布袋鎮	嘉塤段	225	3649	特定專用區	養殖用地	6258.17	
3449	嘉義縣	布袋鎮	嘉塤段	226	3624	特定專用區	養殖用地	7165.25	
3450	嘉義縣	布袋鎮	嘉塤段	227	3622	特定專用區	養殖用地	1533.79	
3451	嘉義縣	布袋鎮	嘉塤段	246	3618	特定專用區	養殖用地	0	
3452	嘉義縣	布袋鎮	嘉塤段	247	3618	特定專用區	養殖用地	0.05	
3453	嘉義縣	布袋鎮	嘉塤段	248	3618	特定專用區	養殖用地	0.38	
3454	嘉義縣	布袋鎮	嘉塤段	249	3618	特定專用區	養殖用地	0.73	
3455	嘉義縣	布袋鎮	嘉塤段	250	3618	特定專用區	養殖用地	3.17	
3456	嘉義縣	布袋鎮	嘉塤段	251	3618	特定專用區	養殖用地	4046.11	
3457	嘉義縣	布袋鎮	嘉塤段	254	3618	特定專用區	養殖用地	2.15	
3458	嘉義縣	布袋鎮	嘉塤段	344	3625	特定專用區	養殖用地	3.18	
3459	嘉義縣	布袋鎮	嘉塤段	345	3625	特定專用區	養殖用地	35.58	
3460	嘉義縣	布袋鎮	嘉塤段	346	3625	特定專用區	養殖用地	74.44	
3461	嘉義縣	布袋鎮	嘉塤段	347	3625	特定專用區	養殖用地	85.21	
3462	嘉義縣	布袋鎮	嘉塤段	348	3625	特定專用區	養殖用地	74.8	
3463	嘉義縣	布袋鎮	嘉塤段	349	3625	特定專用區	養殖用地	64.24	
3464	嘉義縣	布袋鎮	嘉塤段	380	3605	特定專用區	養殖用地	1.08	
3465	嘉義縣	布袋鎮	嘉塤段	380	3609	特定專用區	養殖用地	0.56	
3466	嘉義縣	布袋鎮	嘉塤段	380	3609	特定專用區	養殖用地	1.78	
3467	嘉義縣	布袋鎮	嘉塤段	380	3618	特定專用區	養殖用地	6.37	
3468	嘉義縣	布袋鎮	嘉塤段	578	3609	特定專用區	養殖用地	1802.66	
3469	嘉義縣	布袋鎮	嘉塤段	580	3607	特定專用區	養殖用地	1153.84	
3470	嘉義縣	布袋鎮	嘉塤段	580	3610	特定專用區	養殖用地	45.79	

3471	嘉義縣	布袋鎮	嘉塤段	581	3606	特定專用區	養殖用地	1370.63	
3472	嘉義縣	布袋鎮	嘉塤段	581	3607	特定專用區	養殖用地	4.7	
3473	嘉義縣	布袋鎮	嘉塤段	589	3597	特定專用區	養殖用地	17.46	
3474	嘉義縣	布袋鎮	嘉塤段	592	3597	特定專用區	養殖用地	1661.93	
3475	嘉義縣	布袋鎮	嘉塤段	593	3594	特定專用區	養殖用地	1802.73	
3476	嘉義縣	布袋鎮	嘉塤段	593	3597	特定專用區	養殖用地	129.21	
3477	嘉義縣	布袋鎮	嘉塤段	594	3610	特定專用區	養殖用地	1356.16	
3478	嘉義縣	布袋鎮	嘉塤段	595	3610	特定專用區	養殖用地	1304.26	
3479	嘉義縣	布袋鎮	嘉塤段	596	3606	特定專用區	養殖用地	11.46	
3480	嘉義縣	布袋鎮	嘉塤段	596	3611	特定專用區	養殖用地	1143.4	
3481	嘉義縣	布袋鎮	嘉塤段	597	3611	特定專用區	養殖用地	2.33	
3482	嘉義縣	布袋鎮	嘉塤段	597	3612	特定專用區	養殖用地	582.1	
3483	嘉義縣	布袋鎮	嘉塤段	598	3610	特定專用區	養殖用地	114.54	
3484	嘉義縣	布袋鎮	嘉塤段	598	3612	特定專用區	養殖用地	0.45	
3485	嘉義縣	布袋鎮	嘉塤段	598	3616-1	特定專用區	養殖用地	3.79	
3486	嘉義縣	布袋鎮	嘉塤段	599	3613	特定專用區	養殖用地	2401.34	
3487	嘉義縣	布袋鎮	嘉塤段	600	3613	特定專用區	養殖用地	922.53	
3488	嘉義縣	布袋鎮	嘉塤段	600	3614	特定專用區	養殖用地	1559.99	
3489	嘉義縣	布袋鎮	嘉塤段	601	3615	特定專用區	養殖用地	1556.53	
3490	嘉義縣	布袋鎮	嘉塤段	602	3615	特定專用區	養殖用地	155.65	
3491	嘉義縣	布袋鎮	嘉塤段	602	3616	特定專用區	養殖用地	1292.02	
3492	嘉義縣	布袋鎮	嘉塤段	603	3616	特定專用區	養殖用地	311.38	
3493	嘉義縣	布袋鎮	嘉塤段	603	3616-1	特定專用區	養殖用地	965.75	
3494	嘉義縣	布袋鎮	嘉塤段	604	3597	特定專用區	養殖用地	0.8	
3495	嘉義縣	布袋鎮	嘉塤段	638	3600	特定專用區	養殖用地	2.23	
3496	嘉義縣	布袋鎮	嘉塤段	642	3602	特定專用區	養殖用地	1870.23	
3497	嘉義縣	布袋鎮	嘉塤段	642	3684	特定專用區	養殖用地	3.11	
3498	嘉義縣	布袋鎮	嘉塤段	649	3614	特定專用區	養殖用地	7.81	
3499	嘉義縣	布袋鎮	嘉塤段	649	3617	特定專用區	養殖用地	8774.88	
3500	嘉義縣	布袋鎮	嘉塤段	650	3617	特定專用區	養殖用地	10.29	
3501	嘉義縣	布袋鎮	嘉塤段	650	3660	特定專用區	養殖用地	8878.57	
3502	嘉義縣	布袋鎮	嘉塤段	651	3660	特定專用區	養殖用地	65.51	
3503	嘉義縣	布袋鎮	嘉塤段	651	3661	特定專用區	養殖用地	8367.34	
3504	嘉義縣	布袋鎮	嘉塤段	651	3662	特定專用區	養殖用地	535.64	
3505	嘉義縣	布袋鎮	嘉塤段	652	3662	特定專用區	養殖用地	7497.04	
3506	嘉義縣	布袋鎮	嘉塤段	653	3662	特定專用區	養殖用地	262.94	
3507	嘉義縣	布袋鎮	嘉塤段	653	3663	特定專用區	養殖用地	6752.7	
3508	嘉義縣	布袋鎮	嘉塤段	654	3663	特定專用區	養殖用地	264.32	
3509	嘉義縣	布袋鎮	嘉塤段	654	3664	特定專用區	養殖用地	13196.52	
3510	嘉義縣	布袋鎮	嘉塤段	655	3600	特定專用區	養殖用地	91.84	
3511	嘉義縣	布袋鎮	嘉塤段	657	3600	特定專用區	養殖用地	2156.08	
3512	嘉義縣	布袋鎮	嘉塤段	657	3668	特定專用區	養殖用地	93.16	
3513	嘉義縣	布袋鎮	嘉塤段	658	3600	特定專用區	養殖用地	2493.87	
3514	嘉義縣	布袋鎮	嘉塤段	659	3668	特定專用區	養殖用地	1497.01	
3515	嘉義縣	布袋鎮	嘉塤段	660	3668	特定專用區	養殖用地	87.84	
3516	嘉義縣	布袋鎮	嘉塤段	661	3668	特定專用區	養殖用地	1269.52	
3517	嘉義縣	布袋鎮	嘉塤段	662	3668	特定專用區	養殖用地	1126.48	
3518	嘉義縣	布袋鎮	嘉塤段	663	3600	特定專用區	養殖用地	0.04	
3519	嘉義縣	布袋鎮	嘉塤段	663	3602	特定專用區	養殖用地	12.3	
3520	嘉義縣	布袋鎮	嘉塤段	663	3668	特定專用區	養殖用地	109.3	
3521	嘉義縣	布袋鎮	嘉塤段	663	3684	特定專用區	養殖用地	2127.2	
3522	嘉義縣	布袋鎮	嘉塤段	663	3685	特定專用區	養殖用地	64.27	
3523	嘉義縣	布袋鎮	嘉塤段	682	3678	特定專用區	養殖用地	1484.41	
3524	嘉義縣	布袋鎮	嘉塤段	683	3668	特定專用區	養殖用地	0.45	
3525	嘉義縣	布袋鎮	嘉塤段	683	3685	特定專用區	養殖用地	2402.77	
3526	嘉義縣	布袋鎮	嘉塤段	684	3668	特定專用區	養殖用地	75.5	
3527	嘉義縣	布袋鎮	嘉塤段	684	3670	特定專用區	養殖用地	2561.4	
3528	嘉義縣	布袋鎮	嘉塤段	685	3668	特定專用區	養殖用地	12.44	
3529	嘉義縣	布袋鎮	嘉塤段	685	3670	特定專用區	養殖用地	1047.1	
3530	嘉義縣	布袋鎮	嘉塤段	686	3600-3	特定專用區	養殖用地	1138.5	
3531	嘉義縣	布袋鎮	嘉塤段	686	3671	特定專用區	養殖用地	3707.65	
3532	嘉義縣	布袋鎮	嘉塤段	686	3673	特定專用區	養殖用地	1417.46	

[illegible]

「資訊公開嘉義縣布袋鎮、義竹鄉養殖漁業經營結合綠能設施專案計畫專區範圍」

項次	縣市	行政區	段名	地號	魚塭號	土地使用分區	土地使用類別	魚塭面積(平方公尺)
3579	嘉義縣	義竹鄉	北港子段北華小段	28	3580	特定專用區	農牧用地	2.62
3580	嘉義縣	義竹鄉	北港子段北華小段	29	3580	特定專用區	農牧用地	1123.76
3581	嘉義縣	義竹鄉	北港子段北華小段	30	3580	特定專用區	農牧用地	1290.88
3582	嘉義縣	義竹鄉	北港子段北華小段	31	3544	特定專用區	養殖用地	1089.33
3583	嘉義縣	義竹鄉	北港子段北華小段	31	3580	特定專用區	養殖用地	75.62
3584	嘉義縣	義竹鄉	北港子段北華小段	32	3544	特定專用區	養殖用地	2197.66
3585	嘉義縣	義竹鄉	北港子段北華小段	33	3544	特定專用區	養殖用地	1845.71
3586	嘉義縣	義竹鄉	北港子段北華小段	33	3563	特定專用區	養殖用地	6.17
3587	嘉義縣	義竹鄉	北港子段北華小段	34	3563	特定專用區	養殖用地	2159.62
3588	嘉義縣	義竹鄉	北港子段北華小段	35	3563	特定專用區	養殖用地	1188.41
3589	嘉義縣	義竹鄉	北港子段北華小段	36	3563	特定專用區	養殖用地	1214.06
3590	嘉義縣	義竹鄉	北港子段北華小段	37	3563	特定專用區	養殖用地	288.73
3591	嘉義縣	義竹鄉	北港子段北華小段	37	3563-1	特定專用區	養殖用地	1432.99
3592	嘉義縣	義竹鄉	北港子段北華小段	38	3563-1	特定專用區	養殖用地	1411.78
3593	嘉義縣	義竹鄉	北港子段北華小段	39	3563-1	特定專用區	養殖用地	921.73
3594	嘉義縣	義竹鄉	北港子段北華小段	39	3564	特定專用區	養殖用地	21.87
3595	嘉義縣	義竹鄉	北港子段北華小段	40	3564	特定專用區	養殖用地	4196.23
3596	嘉義縣	義竹鄉	北港子段北華小段	41	3564	特定專用區	養殖用地	2448.39
3597	嘉義縣	義竹鄉	北港子段北華小段	45	3572	特定專用區	養殖用地	698.97
3598	嘉義縣	義竹鄉	北港子段北華小段	46	3572	特定專用區	養殖用地	596.87
3599	嘉義縣	義竹鄉	北港子段北華小段	47	3572	特定專用區	養殖用地	863.5
3600	嘉義縣	義竹鄉	北港子段北華小段	47	3573	特定專用區	養殖用地	24.36
3601	嘉義縣	義竹鄉	北港子段北華小段	48	3573	特定專用區	養殖用地	1056.93
3602	嘉義縣	義竹鄉	北港子段北華小段	51	4272	特定專用區	養殖用地	587.75
3603	嘉義縣	義竹鄉	北港子段北華小段	52	4272	特定專用區	養殖用地	1072.58
3604	嘉義縣	義竹鄉	北港子段北華小段	53	4272	特定專用區	養殖用地	1477.27
3605	嘉義縣	義竹鄉	北港子段北華小段	53	4272-1	特定專用區	養殖用地	22.53
3606	嘉義縣	義竹鄉	北港子段北華小段	54	4272	特定專用區	養殖用地	40.81
3607	嘉義縣	義竹鄉	北港子段北華小段	54	4272-1	特定專用區	養殖用地	847.75
3608	嘉義縣	義竹鄉	北港子段北華小段	55	3565	特定專用區	養殖用地	1895.61
3609	嘉義縣	義竹鄉	北港子段北華小段	55	4272-1	特定專用區	養殖用地	2445.71
3610	嘉義縣	義竹鄉	北港子段北華小段	56	3565	特定專用區	養殖用地	2489
3611	嘉義縣	義竹鄉	北港子段北華小段	56	3565-1	特定專用區	養殖用地	1827.29
3612	嘉義縣	義竹鄉	北港子段北華小段	57	3561	特定專用區	養殖用地	511.04
3613	嘉義縣	義竹鄉	北港子段北華小段	57	3562	特定專用區	養殖用地	478.95
3614	嘉義縣	義竹鄉	北港子段北華小段	57	3565-1	特定專用區	養殖用地	2428.31
3615	嘉義縣	義竹鄉	北港子段北華小段	58	3561	特定專用區	養殖用地	1010.76
3616	嘉義縣	義竹鄉	北港子段北華小段	58	3562	特定專用區	養殖用地	1011.45
3617	嘉義縣	義竹鄉	北港子段北華小段	59	3561	特定專用區	養殖用地	538.16
3618	嘉義縣	義竹鄉	北港子段北華小段	59	3562	特定專用區	養殖用地	538.9
3619	嘉義縣	義竹鄉	北港子段北華小段	60	3561	特定專用區	養殖用地	576.38
3620	嘉義縣	義竹鄉	北港子段北華小段	60	3562	特定專用區	養殖用地	590.46
3621	嘉義縣	義竹鄉	北港子段北華小段	61	3558	特定專用區	養殖用地	569.26
3622	嘉義縣	義竹鄉	北港子段北華小段	61	3560	特定專用區	養殖用地	577.29
3623	嘉義縣	義竹鄉	北港子段北華小段	61	3561	特定專用區	養殖用地	422.79
3624	嘉義縣	義竹鄉	北港子段北華小段	61	3562	特定專用區	養殖用地	433.36
3625	嘉義縣	義竹鄉	北港子段北華小段	62	3558	特定專用區	養殖用地	782.95
3626	嘉義縣	義竹鄉	北港子段北華小段	62	3560	特定專用區	養殖用地	830.77
3627	嘉義縣	義竹鄉	北港子段北華小段	63	3558	特定專用區	養殖用地	856.2
3628	嘉義縣	義竹鄉	北港子段北華小段	63	3560	特定專用區	養殖用地	911.58
3629	嘉義縣	義竹鄉	北港子段北華小段	64	3557	特定專用區	養殖用地	13.79
3630	嘉義縣	義竹鄉	北港子段北華小段	64	3558	特定專用區	養殖用地	820.86
3631	嘉義縣	義竹鄉	北港子段北華小段	64	3560	特定專用區	養殖用地	890.55
3632	嘉義縣	義竹鄉	北港子段北華小段	65	3557	特定專用區	養殖用地	2951.61
3633	嘉義縣	義竹鄉	北港子段北華小段	66	3557	特定專用區	養殖用地	3234.66
3634	嘉義縣	義竹鄉	北港子段北華小段	67	3557	特定專用區	養殖用地	76.38
3635	嘉義縣	義竹鄉	北港子段北華小段	67	3567-1	特定專用區	養殖用地	2569.86
3636	嘉義縣	義竹鄉	北港子段北華小段	68	3567-1	特定專用區	養殖用地	2402.36
3637	嘉義縣	義竹鄉	北港子段北華小段	69	3567	特定專用區	養殖用地	1950.19
3638	嘉義縣	義竹鄉	北港子段北華小段	69	3567-1	特定專用區	養殖用地	253.4

3639	嘉義縣	義竹鄉	北港子段北華小段	70	3541	特定專用區	養殖用地	0.88
3640	嘉義縣	義竹鄉	北港子段北華小段	70	3567	特定專用區	養殖用地	3054.12
3641	嘉義縣	義竹鄉	北港子段北華小段	71	3541	特定專用區	養殖用地	4350.92
3642	嘉義縣	義竹鄉	北港子段北華小段	71	3567	特定專用區	養殖用地	8.53
3643	嘉義縣	義竹鄉	北港子段北華小段	72	3541	特定專用區	農牧用地	0.69
3644	嘉義縣	義竹鄉	北港子段北華小段	72	3592	特定專用區	農牧用地	1677.13
3645	嘉義縣	義竹鄉	北港子段北華小段	78	3579	特定專用區	養殖用地	2038.32
3646	嘉義縣	義竹鄉	北港子段北華小段	79	3543	特定專用區	養殖用地	2819.98
3647	嘉義縣	義竹鄉	北港子段北華小段	80	3543	特定專用區	養殖用地	1719.05
3648	嘉義縣	義竹鄉	北港子段北華小段	80	3556	特定專用區	養殖用地	37.45
3649	嘉義縣	義竹鄉	北港子段北華小段	81	3556	特定專用區	養殖用地	34.97
3650	嘉義縣	義竹鄉	北港子段北華小段	82	3556	特定專用區	養殖用地	2.08
3651	嘉義縣	義竹鄉	北港子段北華小段	82	3556-1	特定專用區	養殖用地	13.38
3652	嘉義縣	義竹鄉	北港子段北華小段	83	3556-1	特定專用區	養殖用地	21.76
3653	嘉義縣	義竹鄉	北港子段北華小段	84	3555	特定專用區	養殖用地	3307.3
3654	嘉義縣	義竹鄉	北港子段北華小段	85	3555	特定專用區	養殖用地	983.9
3655	嘉義縣	義竹鄉	北港子段北華小段	86	3555	特定專用區	養殖用地	562.41
3656	嘉義縣	義竹鄉	北港子段北華小段	90	3553	特定專用區	養殖用地	1272.61
3657	嘉義縣	義竹鄉	北港子段北華小段	90	3553-1	特定專用區	養殖用地	932.75
3658	嘉義縣	義竹鄉	北港子段北華小段	90	3554	特定專用區	養殖用地	1272.89
3659	嘉義縣	義竹鄉	北港子段北華小段	91	3553	特定專用區	養殖用地	1536.39
3660	嘉義縣	義竹鄉	北港子段北華小段	91	3553-1	特定專用區	養殖用地	1439.64
3661	嘉義縣	義竹鄉	北港子段北華小段	91	3554	特定專用區	養殖用地	1597.09
3662	嘉義縣	義竹鄉	北港子段北華小段	92	3553	特定專用區	養殖用地	395.6
3663	嘉義縣	義竹鄉	北港子段北華小段	92	3553-1	特定專用區	養殖用地	389.08
3664	嘉義縣	義竹鄉	北港子段北華小段	92	3554	特定專用區	養殖用地	406.99
3665	嘉義縣	義竹鄉	北港子段北華小段	93	3552-1	特定專用區	養殖用地	21.28
3666	嘉義縣	義竹鄉	北港子段北華小段	93	3553	特定專用區	養殖用地	171.82
3667	嘉義縣	義竹鄉	北港子段北華小段	93	3553-1	特定專用區	養殖用地	150.68
3668	嘉義縣	義竹鄉	北港子段北華小段	93	3554	特定專用區	養殖用地	225.49
3669	嘉義縣	義竹鄉	北港子段北華小段	94	3552-1	特定專用區	養殖用地	1221.36
3670	嘉義縣	義竹鄉	北港子段北華小段	94	3552-2	特定專用區	養殖用地	1131.4
3671	嘉義縣	義竹鄉	北港子段北華小段	95	3552-1	特定專用區	養殖用地	1032.99
3672	嘉義縣	義竹鄉	北港子段北華小段	95	3552-2	特定專用區	養殖用地	1101.87
3673	嘉義縣	義竹鄉	北港子段北華小段	96	3552	特定專用區	養殖用地	1386.31
3674	嘉義縣	義竹鄉	北港子段北華小段	96	3552-2	特定專用區	養殖用地	1502.96
3675	嘉義縣	義竹鄉	北港子段北華小段	97	3552	特定專用區	養殖用地	997.33
3676	嘉義縣	義竹鄉	北港子段北華小段	97	3552-2	特定專用區	養殖用地	892.03
3677	嘉義縣	義竹鄉	北港子段北華小段	97	4271	特定專用區	養殖用地	42
3678	嘉義縣	義竹鄉	北港子段北華小段	98	4271	特定專用區	養殖用地	3165.6
3679	嘉義縣	義竹鄉	北港子段北華小段	99	4268	特定專用區	養殖用地	455.16
3680	嘉義縣	義竹鄉	北港子段北華小段	99	4271	特定專用區	養殖用地	1411.39
3681	嘉義縣	義竹鄉	北港子段北華小段	100	4268	特定專用區	養殖用地	2908.62
3682	嘉義縣	義竹鄉	北港子段北華小段	101	4268	特定專用區	養殖用地	1315.92
3683	嘉義縣	義竹鄉	北港子段北華小段	102	4270	特定專用區	養殖用地	1315.5
3684	嘉義縣	義竹鄉	北港子段北華小段	103	4270	特定專用區	養殖用地	2151.63
3685	嘉義縣	義竹鄉	北港子段北華小段	104	4269	特定專用區	養殖用地	8.47
3686	嘉義縣	義竹鄉	北港子段北華小段	104	4270	特定專用區	養殖用地	1513.97
3687	嘉義縣	義竹鄉	北港子段北華小段	105	4269	特定專用區	養殖用地	2230.25
3688	嘉義縣	義竹鄉	北港子段北華小段	106	4266	特定專用區	養殖用地	402.02
3689	嘉義縣	義竹鄉	北港子段北華小段	106	4269	特定專用區	養殖用地	2301.29
3690	嘉義縣	義竹鄉	北港子段北華小段	107	4266	特定專用區	養殖用地	1584.71
3691	嘉義縣	義竹鄉	北港子段北華小段	107	4267	特定專用區	養殖用地	148.44
3692	嘉義縣	義竹鄉	北港子段北華小段	108	4267	特定專用區	養殖用地	749.51
3693	嘉義縣	義竹鄉	北港子段北華小段	109	4236	特定專用區	養殖用地	10.91
3694	嘉義縣	義竹鄉	北港子段北華小段	109	4267	特定專用區	養殖用地	751.65
3695	嘉義縣	義竹鄉	北港子段北華小段	110	4236	特定專用區	養殖用地	1886.7
3696	嘉義縣	義竹鄉	北港子段北華小段	122	4264	特定專用區	養殖用地	1525.27
3697	嘉義縣	義竹鄉	北港子段北華小段	122	4265	特定專用區	養殖用地	89.6
3698	嘉義縣	義竹鄉	北港子段北華小段	123	4263	特定專用區	養殖用地	666.02
3699	嘉義縣	義竹鄉	北港子段北華小段	123	4264	特定專用區	養殖用地	2.93
3700	嘉義縣	義竹鄉	北港子段北華小段	124	4263	特定專用區	養殖用地	2140.67

3701	嘉義縣	義竹鄉	北港子段北華小段	125	4261	特定專用區	養殖用地	0.28
3702	嘉義縣	義竹鄉	北港子段北華小段	125	4263	特定專用區	養殖用地	31.99
3703	嘉義縣	義竹鄉	北港子段北華小段	127	4260	特定專用區	養殖用地	1.43
3704	嘉義縣	義竹鄉	北港子段北華小段	127	4261	特定專用區	養殖用地	3947.7
3705	嘉義縣	義竹鄉	北港子段北華小段	128	4260	特定專用區	養殖用地	3012.57
3706	嘉義縣	義竹鄉	北港子段北華小段	129	4260	特定專用區	養殖用地	2462.64
3707	嘉義縣	義竹鄉	北港子段北華小段	130	3550	特定專用區	養殖用地	0.26
3708	嘉義縣	義竹鄉	北港子段北華小段	130	3551	特定專用區	養殖用地	2418.77
3709	嘉義縣	義竹鄉	北港子段北華小段	131	3550	特定專用區	養殖用地	2721.41
3710	嘉義縣	義竹鄉	北港子段北華小段	132	3550	特定專用區	養殖用地	2423.15
3711	嘉義縣	義竹鄉	北港子段北華小段	133	3549	特定專用區	養殖用地	2372.13
3712	嘉義縣	義竹鄉	北港子段北華小段	133	3550	特定專用區	養殖用地	3.72
3713	嘉義縣	義竹鄉	北港子段北華小段	134	3549	特定專用區	養殖用地	2513.64
3714	嘉義縣	義竹鄉	北港子段北華小段	135	3548	特定專用區	養殖用地	1813.52
3715	嘉義縣	義竹鄉	北港子段北華小段	136	3547	特定專用區	養殖用地	292.6
3716	嘉義縣	義竹鄉	北港子段北華小段	136	3548	特定專用區	養殖用地	2630.26
3717	嘉義縣	義竹鄉	北港子段北華小段	137	3547	特定專用區	養殖用地	734.19
3718	嘉義縣	義竹鄉	北港子段北華小段	138	3547	特定專用區	養殖用地	1380.9
3719	嘉義縣	義竹鄉	北港子段北華小段	139	3547	特定專用區	養殖用地	846.5
3720	嘉義縣	義竹鄉	北港子段北華小段	140	3546	特定專用區	養殖用地	1155.93
3721	嘉義縣	義竹鄉	北港子段北華小段	141	3546	特定專用區	養殖用地	1708.1
3722	嘉義縣	義竹鄉	北港子段北華小段	142	3546	特定專用區	養殖用地	1248.41
3723	嘉義縣	義竹鄉	北港子段北華小段	143	3566	特定專用區	養殖用地	3634.82
3724	嘉義縣	義竹鄉	北港子段北華小段	144	3542	特定專用區	養殖用地	4265.62
3725	嘉義縣	義竹鄉	北港子段北華小段	144	3609	特定專用區	養殖用地	29.61
3726	嘉義縣	義竹鄉	北港子段北華小段	145	3609	特定專用區	養殖用地	3347.69
3727	嘉義縣	義竹鄉	北港子段北華小段	154	3605-2	特定專用區	農牧用地	647.62
3728	嘉義縣	義竹鄉	北港子段北華小段	154	3605-3	特定專用區	農牧用地	157.6
3729	嘉義縣	義竹鄉	北港子段北華小段	155	3605-2	特定專用區	農牧用地	1190.77
3730	嘉義縣	義竹鄉	北港子段北華小段	155	3605-3	特定專用區	農牧用地	475.65
3731	嘉義縣	義竹鄉	北港子段北華小段	156	3605-2	特定專用區	農牧用地	1469.05
3732	嘉義縣	義竹鄉	北港子段北華小段	156	3605-3	特定專用區	農牧用地	517.23
3733	嘉義縣	義竹鄉	北港子段北華小段	158	3603	特定專用區	養殖用地	625.55
3734	嘉義縣	義竹鄉	北港子段北華小段	160	3605	特定專用區	養殖用地	0.33
3735	嘉義縣	義竹鄉	北港子段北華小段	160	3605-1	特定專用區	養殖用地	222.71
3736	嘉義縣	義竹鄉	北港子段北華小段	161	3605	特定專用區	養殖用地	4320.36
3737	嘉義縣	義竹鄉	北港子段北華小段	161	3605-2	特定專用區	養殖用地	15.94
3738	嘉義縣	義竹鄉	北港子段北華小段	162	3605	特定專用區	養殖用地	52.91
3739	嘉義縣	義竹鄉	北港子段北華小段	162	3605-1	特定專用區	養殖用地	1787.28
3740	嘉義縣	義竹鄉	北港子段北華小段	163	3605-1	特定專用區	養殖用地	1768.14
3741	嘉義縣	義竹鄉	北港子段北華小段	164	3606	特定專用區	養殖用地	1235.8
3742	嘉義縣	義竹鄉	北港子段北華小段	165	3606	特定專用區	養殖用地	2361.07
3743	嘉義縣	義竹鄉	北港子段北華小段	166	3606	特定專用區	養殖用地	150.27
3744	嘉義縣	義竹鄉	北港子段北華小段	166	3607	特定專用區	養殖用地	4264.09
3745	嘉義縣	義竹鄉	北港子段北華小段	167	4334	特定專用區	養殖用地	5496.1
3746	嘉義縣	義竹鄉	北港子段北華小段	168	3606	特定專用區	養殖用地	92.31
3747	嘉義縣	義竹鄉	北港子段北華小段	168	3607	特定專用區	養殖用地	426.28
3748	嘉義縣	義竹鄉	北港子段北華小段	168	4334	特定專用區	養殖用地	50.62
3749	嘉義縣	義竹鄉	北港子段北華小段	169	3606	特定專用區	養殖用地	251.57
3750	嘉義縣	義竹鄉	北港子段北華小段	169	3607	特定專用區	養殖用地	165.6
3751	嘉義縣	義竹鄉	北港子段北華小段	169	4334	特定專用區	養殖用地	1063.05
3752	嘉義縣	義竹鄉	北港子段北華小段	171	4335	特定專用區	養殖用地	1799.48
3753	嘉義縣	義竹鄉	北港子段北華小段	172	4335	特定專用區	養殖用地	2608.74
3754	嘉義縣	義竹鄉	北港子段北華小段	174	4300	特定專用區	養殖用地	1241.79
3755	嘉義縣	義竹鄉	北港子段北華小段	175	4300	特定專用區	養殖用地	2631.17
3756	嘉義縣	義竹鄉	北港子段北華小段	176	4300	特定專用區	養殖用地	3238.61
3757	嘉義縣	義竹鄉	北港子段北華小段	177	4300	特定專用區	養殖用地	1906.99
3758	嘉義縣	義竹鄉	北港子段北華小段	178	4305	特定專用區	養殖用地	1377.47
3759	嘉義縣	義竹鄉	北港子段北華小段	179	4305	特定專用區	養殖用地	1528.27
3760	嘉義縣	義竹鄉	北港子段北華小段	181	4298	特定專用區	農牧用地	474.69
3761	嘉義縣	義竹鄉	北港子段北華小段	182	4298	特定專用區	農牧用地	822.97
3762	嘉義縣	義竹鄉	北港子段北華小段	187	4298	特定專用區	養殖用地	2311.68

3763	嘉義縣	義竹鄉	北港子段北華小段	187	4336-1	特定專用區	養殖用地	82.15
3764	嘉義縣	義竹鄉	北港子段北華小段	189	4298	特定專用區	養殖用地	747.36
3765	嘉義縣	義竹鄉	北港子段北華小段	190	4298	特定專用區	養殖用地	546.77
3766	嘉義縣	義竹鄉	北港子段北華小段	192	4306	特定專用區	養殖用地	4196.1
3767	嘉義縣	義竹鄉	北港子段北華小段	193	4303	特定專用區	養殖用地	818.38
3768	嘉義縣	義竹鄉	北港子段北華小段	194	4301	特定專用區	農牧用地	3511.22
3769	嘉義縣	義竹鄉	北港子段北華小段	195	4332	特定專用區	農牧用地	3319.82
3770	嘉義縣	義竹鄉	北港子段北華小段	196	4332	特定專用區	農牧用地	2088.13
3771	嘉義縣	義竹鄉	北港子段北華小段	197	4330	特定專用區	養殖用地	30.23
3772	嘉義縣	義竹鄉	北港子段北華小段	197	4331	特定專用區	養殖用地	2484.84
3773	嘉義縣	義竹鄉	北港子段北華小段	198	4330	特定專用區	養殖用地	2247.94
3774	嘉義縣	義竹鄉	北港子段北華小段	206	4326	特定專用區	養殖用地	4229.96
3775	嘉義縣	義竹鄉	北港子段北華小段	206	4327	特定專用區	養殖用地	231.51
3776	嘉義縣	義竹鄉	北港子段北華小段	207	4326	特定專用區	養殖用地	4005.26
3777	嘉義縣	義竹鄉	北港子段北華小段	208	4308	特定專用區	養殖用地	3559.96
3778	嘉義縣	義竹鄉	北港子段北華小段	209	4308	特定專用區	養殖用地	1.61
3779	嘉義縣	義竹鄉	北港子段北華小段	209	4336	特定專用區	養殖用地	2027.39
3780	嘉義縣	義竹鄉	北港子段北華小段	209	4336-1	特定專用區	養殖用地	1899.4
3781	嘉義縣	義竹鄉	北港子段北華小段	54-1	4272-1	特定專用區	養殖用地	1135.84
3782	嘉義縣	義竹鄉	北港子段北華小段	70-1	3567	特定專用區	養殖用地	6.88
3783	嘉義縣	義竹鄉	北港子段北華小段	78-1	3579	特定專用區	養殖用地	2249.5
3784	嘉義縣	義竹鄉	北港子段北華小段	81-1	3556	特定專用區	養殖用地	2625.68
3785	嘉義縣	義竹鄉	北港子段北華小段	82-1	3556	特定專用區	養殖用地	1840.95
3786	嘉義縣	義竹鄉	北港子段北華小段	82-1	3556-1	特定專用區	養殖用地	1953.64
3787	嘉義縣	義竹鄉	北港子段北華小段	83-1	3555	特定專用區	養殖用地	11.38
3788	嘉義縣	義竹鄉	北港子段北華小段	83-1	3556-1	特定專用區	養殖用地	2654.55
3789	嘉義縣	義竹鄉	北港子段北華小段	29-1	3580	特定專用區	農牧用地	2115.06
3790	嘉義縣	義竹鄉	北港子段北華小段	102-1	4268	特定專用區	養殖用地	153.64
3791	嘉義縣	義竹鄉	北港子段北華小段	102-1	4270	特定專用區	養殖用地	50.68
3792	嘉義縣	義竹鄉	北港子段北華小段	120-10	4265	特定專用區	農牧用地	8.41
3793	嘉義縣	義竹鄉	北港子段北華小段	120-11	4265	特定專用區	農牧用地	9.23
3794	嘉義縣	義竹鄉	北港子段北華小段	120-16	4265	特定專用區	養殖用地	1699.62
3795	嘉義縣	義竹鄉	北港子段北華小段	120-6	4265	特定專用區	農牧用地	0.92
3796	嘉義縣	義竹鄉	北港子段北華小段	120-7	4265	特定專用區	農牧用地	8.4
3797	嘉義縣	義竹鄉	北港子段北華小段	120-8	4265	特定專用區	農牧用地	8.87
3798	嘉義縣	義竹鄉	北港子段北華小段	120-9	4265	特定專用區	農牧用地	9.2
3799	嘉義縣	義竹鄉	北港子段北華小段	123-1	4264	特定專用區	養殖用地	1139.24
3800	嘉義縣	義竹鄉	北港子段北華小段	130-1	3550	特定專用區	養殖用地	598.01
3801	嘉義縣	義竹鄉	北港子新段	12	4014	暫未編定	暫未編定	4.97
3802	嘉義縣	義竹鄉	北港子新段	12	4015	暫未編定	暫未編定	836.44
3803	嘉義縣	義竹鄉	北港子新段	12	4081	暫未編定	暫未編定	3469.55
3804	嘉義縣	義竹鄉	北港子新段	12	4082	暫未編定	暫未編定	3858.65
3805	嘉義縣	義竹鄉	北港子新段	13	4072	特定專用區	養殖用地	4643.04
3806	嘉義縣	義竹鄉	北港子新段	13	4073	特定專用區	養殖用地	4440.39
3807	嘉義縣	義竹鄉	北港子新段	13	4074	特定專用區	養殖用地	4632.95
3808	嘉義縣	義竹鄉	北港子新段	13	4075	特定專用區	養殖用地	5258.93
3809	嘉義縣	義竹鄉	北港子新段	13	4076	特定專用區	養殖用地	3692.83
3810	嘉義縣	義竹鄉	北港子新段	13	4077	特定專用區	養殖用地	3554.38
3811	嘉義縣	義竹鄉	北港子新段	13	4079	特定專用區	養殖用地	3776.4
3812	嘉義縣	義竹鄉	北港子新段	13	4080	特定專用區	養殖用地	3159.46
3813	嘉義縣	義竹鄉	北港子新段	13	4081	特定專用區	養殖用地	122.41
3814	嘉義縣	義竹鄉	北港子新段	13	4082	特定專用區	養殖用地	659.11
3815	嘉義縣	義竹鄉	北港子新段	13	4099	特定專用區	養殖用地	5516.25
3816	嘉義縣	義竹鄉	北港子新段	13	4112	特定專用區	養殖用地	41.33
3817	嘉義縣	義竹鄉	北港子新段	17	4067	特定專用區	養殖用地	6459.18
3818	嘉義縣	義竹鄉	北港子新段	17	4068	特定專用區	養殖用地	5403.52
3819	嘉義縣	義竹鄉	北港子新段	17	4112	特定專用區	養殖用地	5838.83
3820	嘉義縣	義竹鄉	北港子新段	21	4054	特定專用區	養殖用地	127.01
3821	嘉義縣	義竹鄉	北港子新段	21	4106	特定專用區	養殖用地	59.72
3822	嘉義縣	義竹鄉	北港子新段	21	4107	特定專用區	養殖用地	5107.59
3823	嘉義縣	義竹鄉	北港子新段	21	4108	特定專用區	養殖用地	3934.39
3824	嘉義縣	義竹鄉	北港子新段	21	4109	特定專用區	養殖用地	4976.53

3825	嘉義縣	義竹鄉	北港子新段	21	4110	特定專用區	養殖用地	3549.7
3826	嘉義縣	義竹鄉	北港子新段	21	4111	特定專用區	養殖用地	3912.98
3827	嘉義縣	義竹鄉	北港子新段	21	4116	特定專用區	養殖用地	22.48
3828	嘉義縣	義竹鄉	北港子新段	21	4117	特定專用區	養殖用地	6788.76
3829	嘉義縣	義竹鄉	北港子新段	22	4053-1	特定專用區	養殖用地	9.34
3830	嘉義縣	義竹鄉	北港子新段	22	4054	特定專用區	養殖用地	4641.5
3831	嘉義縣	義竹鄉	北港子新段	22	4102	特定專用區	養殖用地	151.48
3832	嘉義縣	義竹鄉	北港子新段	22	4103	特定專用區	養殖用地	3105.51
3833	嘉義縣	義竹鄉	北港子新段	22	4104	特定專用區	養殖用地	4473.38
3834	嘉義縣	義竹鄉	北港子新段	22	4105	特定專用區	養殖用地	119.61
3835	嘉義縣	義竹鄉	北港子新段	22	4106	特定專用區	養殖用地	4979.01
3836	嘉義縣	義竹鄉	北港子新段	22	4109	特定專用區	養殖用地	0.07
3837	嘉義縣	義竹鄉	北港子新段	22	4116	特定專用區	養殖用地	5044.66
3838	嘉義縣	義竹鄉	北港子新段	23	4102	特定專用區	養殖用地	5989.76
3839	嘉義縣	義竹鄉	北港子新段	23	4105	特定專用區	養殖用地	5194.33
3840	嘉義縣	義竹鄉	北港子新段	25	4114	特定專用區	養殖用地	15.31
3841	嘉義縣	義竹鄉	北港子新段	25	4115	特定專用區	養殖用地	9.52
3842	嘉義縣	義竹鄉	北港子新段	26	4114	特定專用區	養殖用地	8097.99
3843	嘉義縣	義竹鄉	北港子新段	26	4115	特定專用區	養殖用地	6048.82
3844	嘉義縣	義竹鄉	北港子新段	27	4053	特定專用區	養殖用地	4404.62
3845	嘉義縣	義竹鄉	北港子新段	27	4053-1	特定專用區	養殖用地	2704.87
3846	嘉義縣	義竹鄉	北港子新段	28	4053-1	特定專用區	養殖用地	1776.95
3847	嘉義縣	義竹鄉	北港子新段	29	4052	特定專用區	養殖用地	16.81
3848	嘉義縣	義竹鄉	北港子新段	29	4052	特定專用區	養殖用地	2.1
3849	嘉義縣	義竹鄉	北港子新段	29	4052-1	特定專用區	養殖用地	6.57
3850	嘉義縣	義竹鄉	北港子新段	29	4052-1	特定專用區	養殖用地	1.18
3851	嘉義縣	義竹鄉	北港子新段	29	4053	特定專用區	養殖用地	7.56
3852	嘉義縣	義竹鄉	北港子新段	29	4053-1	特定專用區	養殖用地	18.63
3853	嘉義縣	義竹鄉	北港子新段	29	4114	特定專用區	養殖用地	1.23
3854	嘉義縣	義竹鄉	北港子新段	30	4052	特定專用區	養殖用地	4426.24
3855	嘉義縣	義竹鄉	北港子新段	30	4052-1	特定專用區	養殖用地	5445.93
3856	嘉義縣	義竹鄉	北港子新段	30	4058	特定專用區	養殖用地	1981.38
3857	嘉義縣	義竹鄉	北港子新段	32	3393	特定專用區	養殖用地	7972.4
3858	嘉義縣	義竹鄉	北港子新段	32	4051	特定專用區	養殖用地	8314.93
3859	嘉義縣	義竹鄉	北港子新段	32	4052	特定專用區	養殖用地	895.3
3860	嘉義縣	義竹鄉	北港子新段	32	4057	特定專用區	養殖用地	9906.1
3861	嘉義縣	義竹鄉	北港子新段	32	4058	特定專用區	養殖用地	9172.83
3862	嘉義縣	義竹鄉	北港子新段	33	4114	特定專用區	養殖用地	0.39
3863	嘉義縣	義竹鄉	北港子新段	35	3326	特定專用區	養殖用地	0.32
3864	嘉義縣	義竹鄉	北港子新段	35	4050	特定專用區	養殖用地	9879.11
3865	嘉義縣	義竹鄉	北港子新段	36	3326	特定專用區	養殖用地	9100.12
3866	嘉義縣	義竹鄉	北港子新段	37	3326	特定專用區	養殖用地	58.34
3867	嘉義縣	義竹鄉	北港子新段	37	3344	特定專用區	養殖用地	3.58
3868	嘉義縣	義竹鄉	北港子新段	38	3344	特定專用區	養殖用地	8762.96
3869	嘉義縣	義竹鄉	北港子新段	38	3345	特定專用區	養殖用地	8158.5
3870	嘉義縣	義竹鄉	北港子新段	50	3398	特定專用區	養殖用地	0.06
3871	嘉義縣	義竹鄉	北港子新段	56	3406	特定專用區	養殖用地	4646.97
3872	嘉義縣	義竹鄉	北港子新段	56	3412	特定專用區	養殖用地	4693.8
3873	嘉義縣	義竹鄉	北港子新段	56	3414	特定專用區	養殖用地	3958.17
3874	嘉義縣	義竹鄉	北港子新段	56	3415	特定專用區	養殖用地	4862.04
3875	嘉義縣	義竹鄉	北港子新段	56	3416	特定專用區	養殖用地	2577.51
3876	嘉義縣	義竹鄉	北港子新段	56	3416-1	特定專用區	養殖用地	2037.74
3877	嘉義縣	義竹鄉	北港子新段	56	3416-2	特定專用區	養殖用地	2515.6
3878	嘉義縣	義竹鄉	北港子新段	56	3471	特定專用區	養殖用地	4706.99
3879	嘉義縣	義竹鄉	北港子新段	56	3475	特定專用區	養殖用地	496.52
3880	嘉義縣	義竹鄉	北港子新段	57	3416-2	特定專用區	養殖用地	88.77
3881	嘉義縣	義竹鄉	北港子新段	57	4200	特定專用區	養殖用地	594.16
3882	嘉義縣	義竹鄉	北港子新段	57	4201	特定專用區	養殖用地	182.63
3883	嘉義縣	義竹鄉	北港子新段	58	3416-1	特定專用區	養殖用地	486.78
3884	嘉義縣	義竹鄉	北港子新段	58	3416-2	特定專用區	養殖用地	25.22
3885	嘉義縣	義竹鄉	北港子新段	58	3474	特定專用區	養殖用地	2374.44
3886	嘉義縣	義竹鄉	北港子新段	58	3475	特定專用區	養殖用地	4052.32

3887	嘉義縣	義竹鄉	北港子新段	58	3479	特定專用區	養殖用地	3436.3
3888	嘉義縣	義竹鄉	北港子新段	58	4200	特定專用區	養殖用地	2701.25
3889	嘉義縣	義竹鄉	北港子新段	58	4201	特定專用區	養殖用地	2340.04
3890	嘉義縣	義竹鄉	北港子新段	59	3474	特定專用區	養殖用地	298.07
3891	嘉義縣	義竹鄉	北港子新段	59	3477	特定專用區	養殖用地	530.69
3892	嘉義縣	義竹鄉	北港子新段	59	3479	特定專用區	養殖用地	537.53
3893	嘉義縣	義竹鄉	北港子新段	59	4198	特定專用區	養殖用地	2048.36
3894	嘉義縣	義竹鄉	北港子新段	59	4201	特定專用區	養殖用地	1639.76
3895	嘉義縣	義竹鄉	北港子新段	60	3473	特定專用區	養殖用地	4702.66
3896	嘉義縣	義竹鄉	北港子新段	60	3474	特定專用區	養殖用地	2212.91
3897	嘉義縣	義竹鄉	北港子新段	60	3477	特定專用區	養殖用地	2841.06
3898	嘉義縣	義竹鄉	北港子新段	60	3477-1	特定專用區	養殖用地	3746.45
3899	嘉義縣	義竹鄉	北港子新段	60	3479	特定專用區	養殖用地	77.45
3900	嘉義縣	義竹鄉	北港子新段	60	4198	特定專用區	養殖用地	2324.65
3901	嘉義縣	義竹鄉	北港子新段	61	3481	特定專用區	養殖用地	2848.06
3902	嘉義縣	義竹鄉	北港子新段	61	4193	特定專用區	養殖用地	3177.71
3903	嘉義縣	義竹鄉	北港子新段	62	4194	特定專用區	養殖用地	976.66
3904	嘉義縣	義竹鄉	北港子新段	62	4196	特定專用區	養殖用地	3815.15
3905	嘉義縣	義竹鄉	北港子新段	62	4196-2	特定專用區	養殖用地	3189.8
3906	嘉義縣	義竹鄉	北港子新段	65	4209	特定專用區	養殖用地	4804.11
3907	嘉義縣	義竹鄉	北港子新段	65	4210	特定專用區	養殖用地	5354.89
3908	嘉義縣	義竹鄉	北港子新段	65	4211	特定專用區	養殖用地	5363.36
3909	嘉義縣	義竹鄉	北港子新段	65	4212	特定專用區	養殖用地	4925.01
3910	嘉義縣	義竹鄉	北港子新段	66	4175	特定專用區	養殖用地	4608
3911	嘉義縣	義竹鄉	北港子新段	66	4175-1	特定專用區	養殖用地	2715.24
3912	嘉義縣	義竹鄉	北港子新段	66	4175-3	特定專用區	養殖用地	7081.46
3913	嘉義縣	義竹鄉	北港子新段	66	4175-5	特定專用區	養殖用地	2597.82
3914	嘉義縣	義竹鄉	北港子新段	66	4175-9	特定專用區	養殖用地	1147.57
3915	嘉義縣	義竹鄉	北港子新段	67	4175	特定專用區	養殖用地	55.5
3916	嘉義縣	義竹鄉	北港子新段	67	4175-9	特定專用區	養殖用地	2.26
3917	嘉義縣	義竹鄉	北港子新段	68	4156	特定專用區	養殖用地	10.47
3918	嘉義縣	義竹鄉	北港子新段	68	4156-1	特定專用區	養殖用地	138.28
3919	嘉義縣	義竹鄉	北港子新段	68	4156-3	特定專用區	養殖用地	107.01
3920	嘉義縣	義竹鄉	北港子新段	68	4202	特定專用區	養殖用地	3655
3921	嘉義縣	義竹鄉	北港子新段	68	4203	特定專用區	養殖用地	4451.3
3922	嘉義縣	義竹鄉	北港子新段	68	4204	特定專用區	養殖用地	4107.28
3923	嘉義縣	義竹鄉	北港子新段	68	4205	特定專用區	養殖用地	4119.23
3924	嘉義縣	義竹鄉	北港子新段	68	4206	特定專用區	養殖用地	4550.81
3925	嘉義縣	義竹鄉	北港子新段	68	4207	特定專用區	養殖用地	4420.57
3926	嘉義縣	義竹鄉	北港子新段	68	4208	特定專用區	養殖用地	7295.96
3927	嘉義縣	義竹鄉	北港子新段	71	4155	特定專用區	養殖用地	3892.9
3928	嘉義縣	義竹鄉	北港子新段	71	4156	特定專用區	養殖用地	2543.68
3929	嘉義縣	義竹鄉	北港子新段	71	4156-1	特定專用區	養殖用地	905.13
3930	嘉義縣	義竹鄉	北港子新段	71	4156-3	特定專用區	養殖用地	1555.68
3931	嘉義縣	義竹鄉	北港子新段	71	4156-5	特定專用區	養殖用地	3469.13
3932	嘉義縣	義竹鄉	北港子新段	72	4155	特定專用區	養殖用地	1790.61
3933	嘉義縣	義竹鄉	北港子新段	72	4156	特定專用區	養殖用地	3553.91
3934	嘉義縣	義竹鄉	北港子新段	72	4156-1	特定專用區	養殖用地	4588.72
3935	嘉義縣	義竹鄉	北港子新段	72	4156-3	特定專用區	養殖用地	3984.98
3936	嘉義縣	義竹鄉	北港子新段	72	4156-5	特定專用區	養殖用地	2932.3
3937	嘉義縣	義竹鄉	北港子新段	78	4133	特定專用區	養殖用地	0.82
3938	嘉義縣	義竹鄉	北港子新段	78	4134	特定專用區	養殖用地	6032.37
3939	嘉義縣	義竹鄉	北港子新段	78	4134-1	特定專用區	養殖用地	3846.38
3940	嘉義縣	義竹鄉	北港子新段	79	4133	特定專用區	養殖用地	6203.52
3941	嘉義縣	義竹鄉	北港子新段	79	4134-1	特定專用區	養殖用地	1407.95
3942	嘉義縣	義竹鄉	北港子新段	79	4163	特定專用區	養殖用地	1994.63
3943	嘉義縣	義竹鄉	北港子新段	80	4163	特定專用區	養殖用地	97.75
3944	嘉義縣	義竹鄉	北港子新段	80	4165	特定專用區	養殖用地	8.06
3945	嘉義縣	義竹鄉	北港子新段	81	4135	特定專用區	養殖用地	2753.13
3946	嘉義縣	義竹鄉	北港子新段	81	4151	特定專用區	養殖用地	3605.59
3947	嘉義縣	義竹鄉	北港子新段	81	4163	特定專用區	養殖用地	13.03
3948	嘉義縣	義竹鄉	北港子新段	81	4165	特定專用區	養殖用地	7856.78

3949	嘉義縣	義竹鄉	北港子新段	82	4135	特定專用區	養殖用地	1252.39
3950	嘉義縣	義竹鄉	北港子新段	82	4135-1	特定專用區	養殖用地	3399.35
3951	嘉義縣	義竹鄉	北港子新段	83	4135-1	特定專用區	養殖用地	542.57
3952	嘉義縣	義竹鄉	北港子新段	85	4130	暫未編定	暫未編定	264.68
3953	嘉義縣	義竹鄉	北港子新段	85	4135	暫未編定	暫未編定	423.1
3954	嘉義縣	義竹鄉	北港子新段	85	4135-1	暫未編定	暫未編定	472.52
3955	嘉義縣	義竹鄉	北港子新段	85	4165	暫未編定	暫未編定	640.4
3956	嘉義縣	義竹鄉	北港子新段	86	4140-1	暫未編定	暫未編定	23.38
3957	嘉義縣	義竹鄉	北港子新段	86	4151	暫未編定	暫未編定	121.06
3958	嘉義縣	義竹鄉	北港子新段	86	4152	暫未編定	暫未編定	142.93
3959	嘉義縣	義竹鄉	北港子新段	86	4153-3	暫未編定	暫未編定	550.31
3960	嘉義縣	義竹鄉	北港子新段	86	4165	暫未編定	暫未編定	51.67
3961	嘉義縣	義竹鄉	北港子新段	86	4166	暫未編定	暫未編定	155.39
3962	嘉義縣	義竹鄉	北港子新段	88	4135	特定專用區	養殖用地	245.77
3963	嘉義縣	義竹鄉	北港子新段	88	4135-1	特定專用區	養殖用地	1012.8
3964	嘉義縣	義竹鄉	北港子新段	88	4136	特定專用區	養殖用地	22.12
3965	嘉義縣	義竹鄉	北港子新段	88	4136	特定專用區	養殖用地	136.35
3966	嘉義縣	義竹鄉	北港子新段	88	4164	特定專用區	養殖用地	253.81
3967	嘉義縣	義竹鄉	北港子新段	88	4165	特定專用區	養殖用地	450.39
3968	嘉義縣	義竹鄉	北港子新段	88	4166	特定專用區	養殖用地	1036.64
3969	嘉義縣	義竹鄉	北港子新段	89	4164	特定專用區	養殖用地	418.24
3970	嘉義縣	義竹鄉	北港子新段	89	4166	特定專用區	養殖用地	19800.42
3971	嘉義縣	義竹鄉	北港子新段	92	4144	特定專用區	養殖用地	192.19
3972	嘉義縣	義竹鄉	北港子新段	92	4144-2	特定專用區	養殖用地	178.84
3973	嘉義縣	義竹鄉	北港子新段	92	4157	特定專用區	養殖用地	22.17
3974	嘉義縣	義竹鄉	北港子新段	93	4143	特定專用區	養殖用地	3325.34
3975	嘉義縣	義竹鄉	北港子新段	93	4143-1	特定專用區	養殖用地	4345.34
3976	嘉義縣	義竹鄉	北港子新段	93	4144	特定專用區	養殖用地	3312.17
3977	嘉義縣	義竹鄉	北港子新段	93	4144-2	特定專用區	養殖用地	2988.94
3978	嘉義縣	義竹鄉	北港子新段	93	4157	特定專用區	養殖用地	3264.95
3979	嘉義縣	義竹鄉	北港子新段	93	4157-2	特定專用區	養殖用地	2828.86
3980	嘉義縣	義竹鄉	北港子新段	93	4157-3	特定專用區	養殖用地	3606.9
3981	嘉義縣	義竹鄉	北港子新段	93	4157-4	特定專用區	養殖用地	2139.23
3982	嘉義縣	義竹鄉	北港子新段	93	4158-2	特定專用區	養殖用地	787.36
3983	嘉義縣	義竹鄉	北港子新段	94	4143	特定專用區	養殖用地	1.88
3984	嘉義縣	義竹鄉	北港子新段	95	4120-1	特定專用區	養殖用地	109.21
3985	嘉義縣	義竹鄉	北港子新段	95	4157	特定專用區	養殖用地	2364.3
3986	嘉義縣	義竹鄉	北港子新段	95	4157-4	特定專用區	養殖用地	1211.61
3987	嘉義縣	義竹鄉	北港子新段	95	4158	特定專用區	養殖用地	2707.14
3988	嘉義縣	義竹鄉	北港子新段	95	4158-1	特定專用區	養殖用地	2087.58
3989	嘉義縣	義竹鄉	北港子新段	95	4158-2	特定專用區	養殖用地	2781.91
3990	嘉義縣	義竹鄉	北港子新段	96	4136	特定專用區	養殖用地	11281.93
3991	嘉義縣	義竹鄉	北港子新段	96	4158	特定專用區	養殖用地	951.67
3992	嘉義縣	義竹鄉	北港子新段	96	4158-2	特定專用區	養殖用地	110.99
3993	嘉義縣	義竹鄉	北港子新段	96	4164	特定專用區	養殖用地	7938.47
3994	嘉義縣	義竹鄉	北港子新段	99	4055	特定專用區	養殖用地	317.32
3995	嘉義縣	義竹鄉	北港子新段	99	4059	特定專用區	養殖用地	2044.91
3996	嘉義縣	義竹鄉	北港子新段	99	4059-1	特定專用區	養殖用地	3059.43
3997	嘉義縣	義竹鄉	北港子新段	99	4130	特定專用區	養殖用地	3301.8
3998	嘉義縣	義竹鄉	北港子新段	99	4130-1	特定專用區	養殖用地	1401.85
3999	嘉義縣	義竹鄉	北港子新段	99	4130-2	特定專用區	養殖用地	2390.66
4000	嘉義縣	義竹鄉	北港子新段	102	4066-1	特定專用區	養殖用地	27.3
4001	嘉義縣	義竹鄉	北港子新段	102	4118	特定專用區	養殖用地	69.04
4002	嘉義縣	義竹鄉	北港子新段	103	4055	特定專用區	養殖用地	17.65
4003	嘉義縣	義竹鄉	北港子新段	103	4118	特定專用區	養殖用地	220.4
4004	嘉義縣	義竹鄉	北港子新段	104	4055	特定專用區	養殖用地	3109.16
4005	嘉義縣	義竹鄉	北港子新段	104	4118	特定專用區	養殖用地	529.73
4006	嘉義縣	義竹鄉	北港子新段	105	4048	特定專用區	養殖用地	1.74
4007	嘉義縣	義竹鄉	北港子新段	105	4055	特定專用區	養殖用地	2830.13
4008	嘉義縣	義竹鄉	北港子新段	105	4066-1	特定專用區	養殖用地	8.54
4009	嘉義縣	義竹鄉	北港子新段	105	4118	特定專用區	養殖用地	1671.1
4010	嘉義縣	義竹鄉	北港子新段	105	4129	特定專用區	養殖用地	6305.45

4011	嘉義縣	義竹鄉	北港子新段	106	4130-1	特定專用區	養殖用地	4.47
4012	嘉義縣	義竹鄉	北港子新段	107	4130-1	特定專用區	養殖用地	886.7
4013	嘉義縣	義竹鄉	北港子新段	108	4119	特定專用區	養殖用地	334.12
4014	嘉義縣	義竹鄉	北港子新段	108	4130-1	特定專用區	養殖用地	236.42
4015	嘉義縣	義竹鄉	北港子新段	108	4131	特定專用區	養殖用地	3869.04
4016	嘉義縣	義竹鄉	北港子新段	112	4048	特定專用區	養殖用地	4090.02
4017	嘉義縣	義竹鄉	北港子新段	112	4120	特定專用區	養殖用地	8.59
4018	嘉義縣	義竹鄉	北港子新段	112	4120-1	特定專用區	養殖用地	3.07
4019	嘉義縣	義竹鄉	北港子新段	113	4048	特定專用區	養殖用地	287.98
4020	嘉義縣	義竹鄉	北港子新段	113	4119	特定專用區	養殖用地	4341.31
4021	嘉義縣	義竹鄉	北港子新段	114	4048	特定專用區	養殖用地	136.07
4022	嘉義縣	義竹鄉	北港子新段	114	4119	特定專用區	養殖用地	126.02
4023	嘉義縣	義竹鄉	北港子新段	115	4048	特定專用區	養殖用地	7.99
4024	嘉義縣	義竹鄉	北港子新段	115	4049-1	特定專用區	養殖用地	232.67
4025	嘉義縣	義竹鄉	北港子新段	115	4066-1	特定專用區	養殖用地	307.21
4026	嘉義縣	義竹鄉	北港子新段	115	4120	特定專用區	養殖用地	0.35
4027	嘉義縣	義竹鄉	北港子新段	115	4128	特定專用區	養殖用地	9.03
4028	嘉義縣	義竹鄉	北港子新段	115	4128	特定專用區	養殖用地	1.34
4029	嘉義縣	義竹鄉	北港子新段	116	4049	特定專用區	養殖用地	4115.45
4030	嘉義縣	義竹鄉	北港子新段	116	4049-1	特定專用區	養殖用地	3493.35
4031	嘉義縣	義竹鄉	北港子新段	116	4066	特定專用區	養殖用地	4817.29
4032	嘉義縣	義竹鄉	北港子新段	116	4066-1	特定專用區	養殖用地	2810.82
4033	嘉義縣	義竹鄉	北港子新段	116	4128	特定專用區	養殖用地	208.07
4034	嘉義縣	義竹鄉	北港子新段	117	4128	特定專用區	養殖用地	1992.39
4035	嘉義縣	義竹鄉	北港子新段	118	4125	特定專用區	養殖用地	73.25
4036	嘉義縣	義竹鄉	北港子新段	118	4127	特定專用區	養殖用地	101.66
4037	嘉義縣	義竹鄉	北港子新段	118	4128	特定專用區	養殖用地	2678.01
4038	嘉義縣	義竹鄉	北港子新段	119	4120	特定專用區	養殖用地	35.54
4039	嘉義縣	義竹鄉	北港子新段	119	4125	特定專用區	養殖用地	2470.69
4040	嘉義縣	義竹鄉	北港子新段	119	4127	特定專用區	養殖用地	2204.3
4041	嘉義縣	義竹鄉	北港子新段	120	4120	特定專用區	養殖用地	4050.54
4042	嘉義縣	義竹鄉	北港子新段	120	4120-1	特定專用區	養殖用地	4163.65
4043	嘉義縣	義竹鄉	北港子新段	124	4121	特定專用區	養殖用地	2956.86
4044	嘉義縣	義竹鄉	北港子新段	124	4121-1	特定專用區	養殖用地	3018.94
4045	嘉義縣	義竹鄉	北港子新段	124	4122	特定專用區	養殖用地	3148.96
4046	嘉義縣	義竹鄉	北港子新段	124	4123	特定專用區	養殖用地	2816.18
4047	嘉義縣	義竹鄉	北港子新段	124	4124	特定專用區	養殖用地	2927.17
4048	嘉義縣	義竹鄉	北港子新段	124	4124-1	特定專用區	養殖用地	3270.4
4049	嘉義縣	義竹鄉	北港子新段	124	4126	特定專用區	養殖用地	3106.27
4050	嘉義縣	義竹鄉	北港子新段	124	4752	特定專用區	養殖用地	3232.76
4051	嘉義縣	義竹鄉	北港子新段	124	4752-1	特定專用區	養殖用地	137.46
4052	嘉義縣	義竹鄉	北港子新段	124	4752-2	特定專用區	養殖用地	2583.46
4053	嘉義縣	義竹鄉	北港子新段	124	4788	特定專用區	養殖用地	3048.51
4054	嘉義縣	義竹鄉	北港子新段	124	4789	特定專用區	養殖用地	169.6
4055	嘉義縣	義竹鄉	北港子新段	124	4789-1	特定專用區	養殖用地	174.56
4056	嘉義縣	義竹鄉	北港子新段	124	4789-2	特定專用區	養殖用地	3950
4057	嘉義縣	義竹鄉	北港子新段	124	4795	特定專用區	養殖用地	854.55
4058	嘉義縣	義竹鄉	北港子新段	124	4826	特定專用區	養殖用地	1371.21
4059	嘉義縣	義竹鄉	北港子新段	125	4121-1	特定專用區	養殖用地	0.79
4060	嘉義縣	義竹鄉	北港子新段	125	4144	特定專用區	養殖用地	12.51
4061	嘉義縣	義竹鄉	北港子新段	125	4145	特定專用區	養殖用地	4540.68
4062	嘉義縣	義竹鄉	北港子新段	125	4159	特定專用區	養殖用地	4980.14
4063	嘉義縣	義竹鄉	北港子新段	125	4791	特定專用區	養殖用地	681.35
4064	嘉義縣	義竹鄉	北港子新段	125	4792	特定專用區	養殖用地	1413.74
4065	嘉義縣	義竹鄉	北港子新段	125	4793	特定專用區	養殖用地	3726.9
4066	嘉義縣	義竹鄉	北港子新段	125	4795	特定專用區	養殖用地	2881.7
4067	嘉義縣	義竹鄉	北港子新段	126	4791	特定專用區	養殖用地	2669.48
4068	嘉義縣	義竹鄉	北港子新段	127	4790	特定專用區	養殖用地	452.42
4069	嘉義縣	義竹鄉	北港子新段	127	4791	特定專用區	養殖用地	1.12
4070	嘉義縣	義竹鄉	北港子新段	128	4790	特定專用區	養殖用地	991.11
4071	嘉義縣	義竹鄉	北港子新段	128	4790-1	特定專用區	養殖用地	29.31
4072	嘉義縣	義竹鄉	北港子新段	129	4790	特定專用區	養殖用地	36.93

4073	嘉義縣	義竹鄉	北港子新段	129	4790-1	特定專用區	養殖用地	1213.85
4074	嘉義縣	義竹鄉	北港子新段	130	4790-1	特定專用區	養殖用地	1230.97
4075	嘉義縣	義竹鄉	北港子新段	131	4790	特定專用區	養殖用地	735.78
4076	嘉義縣	義竹鄉	北港子新段	131	4790-1	特定專用區	養殖用地	1076.6
4077	嘉義縣	義竹鄉	北港子新段	131	4791	特定專用區	養殖用地	1073.69
4078	嘉義縣	義竹鄉	北港子新段	131	4792	特定專用區	養殖用地	893.23
4079	嘉義縣	義竹鄉	北港子新段	131	4823	特定專用區	養殖用地	1805.95
4080	嘉義縣	義竹鄉	北港子新段	132	4792	特定專用區	養殖用地	1491.39
4081	嘉義縣	義竹鄉	北港子新段	132	4823	特定專用區	養殖用地	1716.78
4082	嘉義縣	義竹鄉	北港子新段	132	4824	特定專用區	養殖用地	696.92
4083	嘉義縣	義竹鄉	北港子新段	132	4824-1	特定專用區	養殖用地	172.26
4084	嘉義縣	義竹鄉	北港子新段	133	4142	特定專用區	養殖用地	39.98
4085	嘉義縣	義竹鄉	北港子新段	133	4142-1	特定專用區	養殖用地	20.48
4086	嘉義縣	義竹鄉	北港子新段	133	4144-2	特定專用區	養殖用地	3.94
4087	嘉義縣	義竹鄉	北港子新段	133	4790-1	特定專用區	養殖用地	1108.53
4088	嘉義縣	義竹鄉	北港子新段	133	4813	特定專用區	養殖用地	3836.04
4089	嘉義縣	義竹鄉	北港子新段	133	4823	特定專用區	養殖用地	1325.5
4090	嘉義縣	義竹鄉	北港子新段	133	4824-1	特定專用區	養殖用地	378.1
4091	嘉義縣	義竹鄉	北港子新段	133	4838	特定專用區	養殖用地	2772.72
4092	嘉義縣	義竹鄉	北港子新段	133	4860	特定專用區	養殖用地	2937.05
4093	嘉義縣	義竹鄉	北港子新段	133	4861	特定專用區	養殖用地	4205.27
4094	嘉義縣	義竹鄉	北港子新段	133	4862-1	特定專用區	養殖用地	40.36
4095	嘉義縣	義竹鄉	北港子新段	134	4805	特定專用區	養殖用地	2613.3
4096	嘉義縣	義竹鄉	北港子新段	134	4813	特定專用區	養殖用地	844.1
4097	嘉義縣	義竹鄉	北港子新段	134	4814	特定專用區	養殖用地	5.22
4098	嘉義縣	義竹鄉	北港子新段	134	4824-1	特定專用區	養殖用地	647.74
4099	嘉義縣	義竹鄉	北港子新段	134	4861	特定專用區	養殖用地	1021.54
4100	嘉義縣	義竹鄉	北港子新段	135	4805	特定專用區	養殖用地	442.55
4101	嘉義縣	義竹鄉	北港子新段	135	4805-1	特定專用區	養殖用地	2649.43
4102	嘉義縣	義竹鄉	北港子新段	135	4824	特定專用區	養殖用地	1246.24
4103	嘉義縣	義竹鄉	北港子新段	135	4824-1	特定專用區	養殖用地	705.09
4104	嘉義縣	義竹鄉	北港子新段	136	4805	特定專用區	養殖用地	927.02
4105	嘉義縣	義竹鄉	北港子新段	136	4805-1	特定專用區	養殖用地	841.62
4106	嘉義縣	義竹鄉	北港子新段	136	4805-2	特定專用區	養殖用地	3624.52
4107	嘉義縣	義竹鄉	北港子新段	137	4792	特定專用區	養殖用地	895.37
4108	嘉義縣	義竹鄉	北港子新段	137	4805-1	特定專用區	養殖用地	13.98
4109	嘉義縣	義竹鄉	北港子新段	137	4805-2	特定專用區	養殖用地	394.45
4110	嘉義縣	義竹鄉	北港子新段	137	4824	特定專用區	養殖用地	17.4
4111	嘉義縣	義竹鄉	北港子新段	137	4827	特定專用區	養殖用地	2853.87
4112	嘉義縣	義竹鄉	北港子新段	137	4827-1	特定專用區	養殖用地	3262.47
4113	嘉義縣	義竹鄉	北港子新段	138	4792	特定專用區	養殖用地	396.65
4114	嘉義縣	義竹鄉	北港子新段	138	4793	特定專用區	養殖用地	1087.04
4115	嘉義縣	義竹鄉	北港子新段	138	4795	特定專用區	養殖用地	461.59
4116	嘉義縣	義竹鄉	北港子新段	138	4803	特定專用區	養殖用地	143.47
4117	嘉義縣	義竹鄉	北港子新段	138	4821	特定專用區	養殖用地	7035.37
4118	嘉義縣	義竹鄉	北港子新段	138	4825	特定專用區	養殖用地	6371.88
4119	嘉義縣	義竹鄉	北港子新段	138	4826	特定專用區	養殖用地	1528.85
4120	嘉義縣	義竹鄉	北港子新段	138	4827	特定專用區	養殖用地	3140.38
4121	嘉義縣	義竹鄉	北港子新段	138	4827-1	特定專用區	養殖用地	1878.19
4122	嘉義縣	義竹鄉	北港子新段	139	4750	特定專用區	養殖用地	679
4123	嘉義縣	義竹鄉	北港子新段	139	4751	特定專用區	養殖用地	8939.04
4124	嘉義縣	義竹鄉	北港子新段	139	4752	特定專用區	養殖用地	2898.12
4125	嘉義縣	義竹鄉	北港子新段	139	4752-1	特定專用區	養殖用地	2526.49
4126	嘉義縣	義竹鄉	北港子新段	139	4755	特定專用區	養殖用地	362.78
4127	嘉義縣	義竹鄉	北港子新段	139	4789	特定專用區	養殖用地	719.16
4128	嘉義縣	義竹鄉	北港子新段	139	4789-1	特定專用區	養殖用地	2330.23
4129	嘉義縣	義竹鄉	北港子新段	139	4799-1	特定專用區	養殖用地	49.72
4130	嘉義縣	義竹鄉	北港子新段	139	4803	特定專用區	養殖用地	5734.89
4131	嘉義縣	義竹鄉	北港子新段	139	4803-1	特定專用區	養殖用地	5174.37
4132	嘉義縣	義竹鄉	北港子新段	139	4804	特定專用區	養殖用地	93.62
4133	嘉義縣	義竹鄉	北港子新段	139	4826	特定專用區	養殖用地	1877.71
4134	嘉義縣	義竹鄉	北港子新段	139	4828	特定專用區	養殖用地	6188.36

4135	嘉義縣	義竹鄉	北港子新段	140	4775	特定專用區	養殖用地	2193.11
4136	嘉義縣	義竹鄉	北港子新段	140	4775-1	特定專用區	養殖用地	2676.72
4137	嘉義縣	義竹鄉	北港子新段	141	4746	特定專用區	養殖用地	3037.52
4138	嘉義縣	義竹鄉	北港子新段	141	4756	特定專用區	養殖用地	5149.14
4139	嘉義縣	義竹鄉	北港子新段	141	4775	特定專用區	養殖用地	1012.65
4140	嘉義縣	義竹鄉	北港子新段	141	4775-1	特定專用區	養殖用地	996.34
4141	嘉義縣	義竹鄉	北港子新段	142	4746	特定專用區	養殖用地	1596.54
4142	嘉義縣	義竹鄉	北港子新段	143	4046	特定專用區	養殖用地	295.25
4143	嘉義縣	義竹鄉	北港子新段	143	4046-1	特定專用區	養殖用地	233.29
4144	嘉義縣	義竹鄉	北港子新段	143	4047	特定專用區	養殖用地	2314.4
4145	嘉義縣	義竹鄉	北港子新段	143	4065	特定專用區	養殖用地	4188.16
4146	嘉義縣	義竹鄉	北港子新段	144	4045	特定專用區	養殖用地	3279
4147	嘉義縣	義竹鄉	北港子新段	144	4046	特定專用區	養殖用地	3133.36
4148	嘉義縣	義竹鄉	北港子新段	144	4046-1	特定專用區	養殖用地	1086.1
4149	嘉義縣	義竹鄉	北港子新段	144	4046-2	特定專用區	養殖用地	1777.73
4150	嘉義縣	義竹鄉	北港子新段	144	4056	特定專用區	養殖用地	3526.47
4151	嘉義縣	義竹鄉	北港子新段	144	4061	特定專用區	養殖用地	75.3
4152	嘉義縣	義竹鄉	北港子新段	145	4060	特定專用區	養殖用地	2783.98
4153	嘉義縣	義竹鄉	北港子新段	145	4061	特定專用區	養殖用地	3113.27
4154	嘉義縣	義竹鄉	北港子新段	145	4062	特定專用區	養殖用地	5744.13
4155	嘉義縣	義竹鄉	北港子新段	146	4069	特定專用區	養殖用地	4970.87
4156	嘉義縣	義竹鄉	北港子新段	146	4070	特定專用區	養殖用地	4116.14
4157	嘉義縣	義竹鄉	北港子新段	146	4070-1	特定專用區	養殖用地	4784.14
4158	嘉義縣	義竹鄉	北港子新段	147	4070	特定專用區	養殖用地	181.61
4159	嘉義縣	義竹鄉	北港子新段	147	4757	特定專用區	養殖用地	2994.05
4160	嘉義縣	義竹鄉	北港子新段	147	4776	特定專用區	養殖用地	2267.82
4161	嘉義縣	義竹鄉	北港子新段	148	4776	特定專用區	養殖用地	3240.25
4162	嘉義縣	義竹鄉	北港子新段	149	4070	特定專用區	養殖用地	80.16
4163	嘉義縣	義竹鄉	北港子新段	149	4070-1	特定專用區	養殖用地	143.25
4164	嘉義縣	義竹鄉	北港子新段	149	4083	特定專用區	養殖用地	2949.23
4165	嘉義縣	義竹鄉	北港子新段	149	4084	特定專用區	養殖用地	4402.94
4166	嘉義縣	義竹鄉	北港子新段	149	4085	特定專用區	養殖用地	4902.53
4167	嘉義縣	義竹鄉	北港子新段	149	4757	特定專用區	養殖用地	574.37
4168	嘉義縣	義竹鄉	北港子新段	149	4758	特定專用區	養殖用地	2238.28
4169	嘉義縣	義竹鄉	北港子新段	149	4759	特定專用區	養殖用地	1419.84
4170	嘉義縣	義竹鄉	北港子新段	149	4776	特定專用區	養殖用地	796.43
4171	嘉義縣	義竹鄉	北港子新段	149	4777	特定專用區	養殖用地	2943
4172	嘉義縣	義竹鄉	北港子新段	149	4777-1	特定專用區	養殖用地	3498.08
4173	嘉義縣	義竹鄉	北港子新段	149	4778	特定專用區	養殖用地	4184.11
4174	嘉義縣	義竹鄉	北港子新段	150	4759	特定專用區	養殖用地	5619.63
4175	嘉義縣	義竹鄉	北港子新段	151	4082	特定專用區	養殖用地	76.66
4176	嘉義縣	義竹鄉	北港子新段	151	4759	特定專用區	養殖用地	3904.46
4177	嘉義縣	義竹鄉	北港子新段	152	4015	特定專用區	養殖用地	327.81
4178	嘉義縣	義竹鄉	北港子新段	152	4082	特定專用區	養殖用地	1.89
4179	嘉義縣	義竹鄉	北港子新段	152	4759	特定專用區	養殖用地	1257.73
4180	嘉義縣	義竹鄉	北港子新段	154	4763	特定專用區	養殖用地	8.36
4181	嘉義縣	義竹鄉	北港子新段	154	4766	特定專用區	養殖用地	0.28
4182	嘉義縣	義竹鄉	北港子新段	154	4768	特定專用區	養殖用地	3873.48
4183	嘉義縣	義竹鄉	北港子新段	154	4769	特定專用區	養殖用地	2961.94
4184	嘉義縣	義竹鄉	北港子新段	154	4770	特定專用區	養殖用地	1345.86
4185	嘉義縣	義竹鄉	北港子新段	154	4771	特定專用區	養殖用地	2249.85
4186	嘉義縣	義竹鄉	北港子新段	154	4773	特定專用區	養殖用地	71.24
4187	嘉義縣	義竹鄉	北港子新段	156	4763	暫未編定	暫未編定	2913.1
4188	嘉義縣	義竹鄉	北港子新段	156	4764	暫未編定	暫未編定	42.78
4189	嘉義縣	義竹鄉	北港子新段	157	4750	特定專用區	養殖用地	552.1
4190	嘉義縣	義竹鄉	北港子新段	157	4761	特定專用區	養殖用地	4578.62
4191	嘉義縣	義竹鄉	北港子新段	157	4762	特定專用區	養殖用地	1516.9
4192	嘉義縣	義竹鄉	北港子新段	157	4765	特定專用區	養殖用地	4506.81
4193	嘉義縣	義竹鄉	北港子新段	157	4766	特定專用區	養殖用地	3436.96
4194	嘉義縣	義竹鄉	北港子新段	157	4767	特定專用區	養殖用地	3581.42
4195	嘉義縣	義竹鄉	北港子新段	157	4768	特定專用區	養殖用地	152.05
4196	嘉義縣	義竹鄉	北港子新段	157	4769	特定專用區	養殖用地	424.4

4197	嘉義縣	義竹鄉	北港子新段	158	4750	特定專用區	養殖用地	1875.24
4198	嘉義縣	義竹鄉	北港子新段	158	4760	特定專用區	養殖用地	1671.5
4199	嘉義縣	義竹鄉	北港子新段	158	4762	特定專用區	養殖用地	2819
4200	嘉義縣	義竹鄉	北港子新段	158	4764	特定專用區	養殖用地	0.56
4201	嘉義縣	義竹鄉	北港子新段	158	4764	特定專用區	養殖用地	234.16
4202	嘉義縣	義竹鄉	北港子新段	159	4748	特定專用區	養殖用地	3401.76
4203	嘉義縣	義竹鄉	北港子新段	159	4749	特定專用區	養殖用地	487.24
4204	嘉義縣	義竹鄉	北港子新段	159	4750	特定專用區	養殖用地	1907.82
4205	嘉義縣	義竹鄉	北港子新段	159	4753	特定專用區	養殖用地	4761.87
4206	嘉義縣	義竹鄉	北港子新段	159	4754	特定專用區	養殖用地	1856.75
4207	嘉義縣	義竹鄉	北港子新段	159	4755	特定專用區	養殖用地	4614.91
4208	嘉義縣	義竹鄉	北港子新段	159	4760	特定專用區	養殖用地	2176.42
4209	嘉義縣	義竹鄉	北港子新段	159	4804	特定專用區	養殖用地	5156.51
4210	嘉義縣	義竹鄉	北港子新段	160	4749	特定專用區	養殖用地	2052.6
4211	嘉義縣	義竹鄉	北港子新段	160	4764	特定專用區	養殖用地	35.32
4212	嘉義縣	義竹鄉	北港子新段	163	4754	特定專用區	養殖用地	983.09
4213	嘉義縣	義竹鄉	北港子新段	163	4785	特定專用區	養殖用地	17.65
4214	嘉義縣	義竹鄉	北港子新段	163	4796	特定專用區	養殖用地	2104.18
4215	嘉義縣	義竹鄉	北港子新段	163	4796-1	特定專用區	養殖用地	124.48
4216	嘉義縣	義竹鄉	北港子新段	163	4797	特定專用區	養殖用地	665.98
4217	嘉義縣	義竹鄉	北港子新段	163	4797-1	特定專用區	養殖用地	189.85
4218	嘉義縣	義竹鄉	北港子新段	164	4754	特定專用區	養殖用地	627.74
4219	嘉義縣	義竹鄉	北港子新段	164	4785	特定專用區	養殖用地	2658.84
4220	嘉義縣	義竹鄉	北港子新段	164	4796-1	特定專用區	養殖用地	4238.11
4221	嘉義縣	義竹鄉	北港子新段	164	4797-1	特定專用區	養殖用地	3635.19
4222	嘉義縣	義竹鄉	北港子新段	165	4753	特定專用區	養殖用地	105.99
4223	嘉義縣	義竹鄉	北港子新段	165	4799	特定專用區	養殖用地	1297.87
4224	嘉義縣	義竹鄉	北港子新段	166	4753	特定專用區	養殖用地	26.93
4225	嘉義縣	義竹鄉	北港子新段	166	4799	特定專用區	養殖用地	1253.22
4226	嘉義縣	義竹鄉	北港子新段	166	4799-1	特定專用區	養殖用地	228.08
4227	嘉義縣	義竹鄉	北港子新段	166	4804	特定專用區	養殖用地	55.68
4228	嘉義縣	義竹鄉	北港子新段	167	4799-1	特定專用區	養殖用地	1567.33
4229	嘉義縣	義竹鄉	北港子新段	167	4804	特定專用區	養殖用地	33.43
4230	嘉義縣	義竹鄉	北港子新段	168	4781	特定專用區	養殖用地	8.23
4231	嘉義縣	義竹鄉	北港子新段	168	4798	特定專用區	養殖用地	248.74
4232	嘉義縣	義竹鄉	北港子新段	168	4799	特定專用區	養殖用地	3511.72
4233	嘉義縣	義竹鄉	北港子新段	168	4799-1	特定專用區	養殖用地	2507.75
4234	嘉義縣	義竹鄉	北港子新段	169	4781	特定專用區	養殖用地	1939.06
4235	嘉義縣	義竹鄉	北港子新段	169	4798	特定專用區	養殖用地	2245.96
4236	嘉義縣	義竹鄉	北港子新段	169	4799	特定專用區	養殖用地	74.78
4237	嘉義縣	義竹鄉	北港子新段	170	4781	特定專用區	養殖用地	1002.35
4238	嘉義縣	義竹鄉	北港子新段	170	4798	特定專用區	養殖用地	916.11
4239	嘉義縣	義竹鄉	北港子新段	170	4801	特定專用區	養殖用地	6360.29
4240	嘉義縣	義竹鄉	北港子新段	171	4781	特定專用區	養殖用地	106.57
4241	嘉義縣	義竹鄉	北港子新段	171	4796-1	特定專用區	養殖用地	57.55
4242	嘉義縣	義竹鄉	北港子新段	171	4797-1	特定專用區	養殖用地	145.55
4243	嘉義縣	義竹鄉	北港子新段	171	4799	特定專用區	養殖用地	372.9
4244	嘉義縣	義竹鄉	北港子新段	171	4800	特定專用區	養殖用地	4943.84
4245	嘉義縣	義竹鄉	北港子新段	171	4800-2	特定專用區	養殖用地	3916.41
4246	嘉義縣	義竹鄉	北港子新段	171	4801	特定專用區	養殖用地	221.64
4247	嘉義縣	義竹鄉	北港子新段	171	4807	特定專用區	養殖用地	3606.8
4248	嘉義縣	義竹鄉	北港子新段	171	4808	特定專用區	養殖用地	3169.16
4249	嘉義縣	義竹鄉	北港子新段	171	4818	特定專用區	養殖用地	5367.05
4250	嘉義縣	義竹鄉	北港子新段	172	4797-1	特定專用區	養殖用地	437.58
4251	嘉義縣	義竹鄉	北港子新段	172	4800-1	特定專用區	養殖用地	3065.75
4252	嘉義縣	義竹鄉	北港子新段	172	4802	特定專用區	養殖用地	0.67
4253	嘉義縣	義竹鄉	北港子新段	172	4806	特定專用區	養殖用地	3071.34
4254	嘉義縣	義竹鄉	北港子新段	172	4807	特定專用區	養殖用地	189.44
4255	嘉義縣	義竹鄉	北港子新段	172	4807-1	特定專用區	養殖用地	3776.09
4256	嘉義縣	義竹鄉	北港子新段	172	4808	特定專用區	養殖用地	163.58
4257	嘉義縣	義竹鄉	北港子新段	172	4809	特定專用區	養殖用地	3249.1
4258	嘉義縣	義竹鄉	北港子新段	172	4809-1	特定專用區	養殖用地	3606.58

4259	嘉義縣	義竹鄉	北港子新段	172	4818	特定專用區	養殖用地	82.75
4260	嘉義縣	義竹鄉	北港子新段	172	4819	特定專用區	養殖用地	2743.32
4261	嘉義縣	義竹鄉	北港子新段	173	4784-1	特定專用區	養殖用地	73.67
4262	嘉義縣	義竹鄉	北港子新段	173	4802	特定專用區	養殖用地	338.16
4263	嘉義縣	義竹鄉	北港子新段	174	4784	特定專用區	養殖用地	0.73
4264	嘉義縣	義竹鄉	北港子新段	175	4783	特定專用區	養殖用地	2163.12
4265	嘉義縣	義竹鄉	北港子新段	175	4783-1	特定專用區	養殖用地	2632.41
4266	嘉義縣	義竹鄉	北港子新段	175	4784	特定專用區	養殖用地	3951.28
4267	嘉義縣	義竹鄉	北港子新段	175	4806	特定專用區	養殖用地	260.95
4268	嘉義縣	義竹鄉	北港子新段	175	4807-1	特定專用區	養殖用地	377.02
4269	嘉義縣	義竹鄉	北港子新段	175	4809	特定專用區	養殖用地	16.37
4270	嘉義縣	義竹鄉	北港子新段	175	4819	特定專用區	養殖用地	53.08
4271	嘉義縣	義竹鄉	北港子新段	176	4783-1	特定專用區	養殖用地	32.27
4272	嘉義縣	義竹鄉	北港子新段	176	4783-2	特定專用區	養殖用地	426.57
4273	嘉義縣	義竹鄉	北港子新段	176	4784	特定專用區	養殖用地	1149.19
4274	嘉義縣	義竹鄉	北港子新段	176	4784-1	特定專用區	養殖用地	4294.28
4275	嘉義縣	義竹鄉	北港子新段	177	4783-2	特定專用區	養殖用地	2041.97
4276	嘉義縣	義竹鄉	北港子新段	177	4783-3	特定專用區	養殖用地	2413.18
4277	嘉義縣	義竹鄉	北港子新段	178	4810-1	特定專用區	養殖用地	15.76
4278	嘉義縣	義竹鄉	北港子新段	180	4783	特定專用區	養殖用地	89.39
4279	嘉義縣	義竹鄉	北港子新段	180	4809	特定專用區	養殖用地	206.31
4280	嘉義縣	義竹鄉	北港子新段	180	4809-1	特定專用區	養殖用地	316.45
4281	嘉義縣	義竹鄉	北港子新段	180	4810	特定專用區	養殖用地	2882.38
4282	嘉義縣	義竹鄉	北港子新段	180	4810-1	特定專用區	養殖用地	2694.31
4283	嘉義縣	義竹鄉	北港子新段	180	4810-2	特定專用區	養殖用地	2739.33
4284	嘉義縣	義竹鄉	北港子新段	180	4810-3	特定專用區	養殖用地	3029.51
4285	嘉義縣	義竹鄉	北港子新段	180	4812	特定專用區	養殖用地	4480.87
4286	嘉義縣	義竹鄉	北港子新段	180	4812-1	特定專用區	養殖用地	3111.15
4287	嘉義縣	義竹鄉	北港子新段	180	4816	特定專用區	養殖用地	3661.19
4288	嘉義縣	義竹鄉	北港子新段	181	4816	特定專用區	養殖用地	244.81
4289	嘉義縣	義竹鄉	北港子新段	181	4841	特定專用區	養殖用地	4334.18
4290	嘉義縣	義竹鄉	北港子新段	181	4842	特定專用區	養殖用地	436.58
4291	嘉義縣	義竹鄉	北港子新段	182	4841	特定專用區	養殖用地	27.05
4292	嘉義縣	義竹鄉	北港子新段	183	4811	特定專用區	養殖用地	1420.96
4293	嘉義縣	義竹鄉	北港子新段	183	4812	特定專用區	養殖用地	212.18
4294	嘉義縣	義竹鄉	北港子新段	183	4816	特定專用區	養殖用地	121.97
4295	嘉義縣	義竹鄉	北港子新段	183	4842	特定專用區	養殖用地	6608.91
4296	嘉義縣	義竹鄉	北港子新段	184	4809-1	特定專用區	養殖用地	54.57
4297	嘉義縣	義竹鄉	北港子新段	184	4811	特定專用區	養殖用地	2529.76
4298	嘉義縣	義竹鄉	北港子新段	184	4812	特定專用區	養殖用地	22.85
4299	嘉義縣	義竹鄉	北港子新段	184	4815	特定專用區	養殖用地	1000.53
4300	嘉義縣	義竹鄉	北港子新段	185	4817	特定專用區	養殖用地	4.98
4301	嘉義縣	義竹鄉	北港子新段	186	4809-1	特定專用區	養殖用地	196.33
4302	嘉義縣	義竹鄉	北港子新段	186	4815	特定專用區	養殖用地	2732.36
4303	嘉義縣	義竹鄉	北港子新段	186	4817	特定專用區	養殖用地	725.4
4304	嘉義縣	義竹鄉	北港子新段	187	4808	特定專用區	養殖用地	346.69
4305	嘉義縣	義竹鄉	北港子新段	187	4809-1	特定專用區	養殖用地	228.71
4306	嘉義縣	義竹鄉	北港子新段	187	4817	特定專用區	養殖用地	7813.28
4307	嘉義縣	義竹鄉	北港子新段	188	4814	特定專用區	養殖用地	7864.72
4308	嘉義縣	義竹鄉	北港子新段	188	4851	特定專用區	養殖用地	33.69
4309	嘉義縣	義竹鄉	北港子新段	188	4861	特定專用區	養殖用地	85.68
4310	嘉義縣	義竹鄉	北港子新段	188	9001	特定專用區	養殖用地	1217.36
4311	嘉義縣	義竹鄉	北港子新段	188	9002	特定專用區	養殖用地	1208.07
4312	嘉義縣	義竹鄉	北港子新段	190	4850-1	特定專用區	養殖用地	2161.45
4313	嘉義縣	義竹鄉	北港子新段	190	4851	特定專用區	養殖用地	1033.01
4314	嘉義縣	義竹鄉	北港子新段	190	4851-1	特定專用區	養殖用地	956.27
4315	嘉義縣	義竹鄉	北港子新段	190	4851-2	特定專用區	養殖用地	828.34
4316	嘉義縣	義竹鄉	北港子新段	191	4814	特定專用區	養殖用地	117.85
4317	嘉義縣	義竹鄉	北港子新段	191	4845	特定專用區	養殖用地	3138.68
4318	嘉義縣	義竹鄉	北港子新段	191	4846	特定專用區	養殖用地	3238.08
4319	嘉義縣	義竹鄉	北港子新段	191	4846-1	特定專用區	養殖用地	3050.65
4320	嘉義縣	義竹鄉	北港子新段	191	4847	特定專用區	養殖用地	3685.56

4321	嘉義縣	義竹鄉	北港子新段	191	4847	特定專用區	養殖用地	3.26
4322	嘉義縣	義竹鄉	北港子新段	191	4848	特定專用區	養殖用地	3814.93
4323	嘉義縣	義竹鄉	北港子新段	191	4848-1	特定專用區	養殖用地	3922.71
4324	嘉義縣	義竹鄉	北港子新段	191	4849	特定專用區	養殖用地	4750.9
4325	嘉義縣	義竹鄉	北港子新段	191	4850	特定專用區	養殖用地	3262.54
4326	嘉義縣	義竹鄉	北港子新段	191	4850-1	特定專用區	養殖用地	1204.79
4327	嘉義縣	義竹鄉	北港子新段	191	4851-2	特定專用區	養殖用地	1.9
4328	嘉義縣	義竹鄉	北港子新段	191	4862	特定專用區	養殖用地	3399.67
4329	嘉義縣	義竹鄉	北港子新段	191	4862-1	特定專用區	養殖用地	3236.21
4330	嘉義縣	義竹鄉	北港子新段	192	4847	特定專用區	養殖用地	1436.83
4331	嘉義縣	義竹鄉	北港子新段	192	4848	特定專用區	養殖用地	83.81
4332	嘉義縣	義竹鄉	北港子新段	192	4848	特定專用區	養殖用地	8.62
4333	嘉義縣	義竹鄉	北港子新段	195	4864	特定專用區	養殖用地	1.9
4334	嘉義縣	義竹鄉	北港子新段	196	4864	特定專用區	養殖用地	2.48
4335	嘉義縣	義竹鄉	北港子新段	198	4864	特定專用區	養殖用地	68.38
4336	嘉義縣	義竹鄉	北港子新段	203	4864-1	特定專用區	養殖用地	20.19
4337	嘉義縣	義竹鄉	北港子新段	208	4836	特定專用區	養殖用地	1.97
4338	嘉義縣	義竹鄉	北港子新段	208	4889	特定專用區	養殖用地	217.04
4339	嘉義縣	義竹鄉	北港子新段	211	4836	暫未編定	暫未編定	304.46
4340	嘉義縣	義竹鄉	北港子新段	211	4889	暫未編定	暫未編定	102.4
4341	嘉義縣	義竹鄉	北港子新段	212	4836	特定專用區	養殖用地	1823.34
4342	嘉義縣	義竹鄉	北港子新段	213	4139	特定專用區	養殖用地	250.43
4343	嘉義縣	義竹鄉	北港子新段	213	4142	特定專用區	養殖用地	428.26
4344	嘉義縣	義竹鄉	北港子新段	213	4142-1	特定專用區	養殖用地	559.21
4345	嘉義縣	義竹鄉	北港子新段	213	4184	特定專用區	養殖用地	49.99
4346	嘉義縣	義竹鄉	北港子新段	213	4185	特定專用區	養殖用地	92.39
4347	嘉義縣	義竹鄉	北港子新段	213	4186	特定專用區	養殖用地	160.59
4348	嘉義縣	義竹鄉	北港子新段	213	4889	特定專用區	養殖用地	2.88
4349	嘉義縣	義竹鄉	北港子新段	214	4183	特定專用區	養殖用地	6738.89
4350	嘉義縣	義竹鄉	北港子新段	214	4184	特定專用區	養殖用地	6139.34
4351	嘉義縣	義竹鄉	北港子新段	214	4185	特定專用區	養殖用地	5713
4352	嘉義縣	義竹鄉	北港子新段	214	4837	特定專用區	養殖用地	6239.02
4353	嘉義縣	義竹鄉	北港子新段	214	4843	特定專用區	養殖用地	1326.97
4354	嘉義縣	義竹鄉	北港子新段	214	4855	特定專用區	養殖用地	2479.27
4355	嘉義縣	義竹鄉	北港子新段	214	4856	特定專用區	養殖用地	4938.77
4356	嘉義縣	義竹鄉	北港子新段	214	4857	特定專用區	養殖用地	5125.78
4357	嘉義縣	義竹鄉	北港子新段	214	4858	特定專用區	養殖用地	6520.82
4358	嘉義縣	義竹鄉	北港子新段	214	4859	特定專用區	養殖用地	6504.66
4359	嘉義縣	義竹鄉	北港子新段	215	4185	特定專用區	養殖用地	62.13
4360	嘉義縣	義竹鄉	北港子新段	215	4186	特定專用區	養殖用地	6461.89
4361	嘉義縣	義竹鄉	北港子新段	216	4139	特定專用區	養殖用地	6481.34
4362	嘉義縣	義竹鄉	北港子新段	216	4142	特定專用區	養殖用地	11.66
4363	嘉義縣	義竹鄉	北港子新段	216	4186	特定專用區	養殖用地	10.75
4364	嘉義縣	義竹鄉	北港子新段	217	4139	特定專用區	養殖用地	25.02
4365	嘉義縣	義竹鄉	北港子新段	217	4142	特定專用區	養殖用地	6706.35
4366	嘉義縣	義竹鄉	北港子新段	217	4142-1	特定專用區	養殖用地	6588.15
4367	嘉義縣	義竹鄉	北港子新段	218	4138	特定專用區	養殖用地	6.28
4368	嘉義縣	義竹鄉	北港子新段	218	4140	特定專用區	養殖用地	4403.49
4369	嘉義縣	義竹鄉	北港子新段	218	4140-1	特定專用區	養殖用地	3977.5
4370	嘉義縣	義竹鄉	北港子新段	218	4141	特定專用區	養殖用地	1367.71
4371	嘉義縣	義竹鄉	北港子新段	218	4141-1	特定專用區	養殖用地	4887.4
4372	嘉義縣	義竹鄉	北港子新段	218	4142-1	特定專用區	養殖用地	39.27
4373	嘉義縣	義竹鄉	北港子新段	218	4153	特定專用區	養殖用地	258.03
4374	嘉義縣	義竹鄉	北港子新段	218	4153-1	特定專用區	養殖用地	4594.68
4375	嘉義縣	義竹鄉	北港子新段	218	4153-2	特定專用區	養殖用地	3819.84
4376	嘉義縣	義竹鄉	北港子新段	218	4153-3	特定專用區	養殖用地	1962.99
4377	嘉義縣	義竹鄉	北港子新段	220	4151	特定專用區	養殖用地	945.12
4378	嘉義縣	義竹鄉	北港子新段	220	4152	特定專用區	養殖用地	2057.28
4379	嘉義縣	義竹鄉	北港子新段	221	4152	特定專用區	養殖用地	251.84
4380	嘉義縣	義竹鄉	北港子新段	221	4153-3	特定專用區	養殖用地	1090.44
4381	嘉義縣	義竹鄉	北港子新段	222	4137	特定專用區	養殖用地	2016.3
4382	嘉義縣	義竹鄉	北港子新段	222	4153-3	特定專用區	養殖用地	327.8

4383	嘉義縣	義竹鄉	北港子新段	224	4137	暫未編定	暫未編定	810.58
4384	嘉義縣	義竹鄉	北港子新段	224	4153-3	暫未編定	暫未編定	144.58
4385	嘉義縣	義竹鄉	北港子新段	225	4137	特定專用區	養殖用地	651.64
4386	嘉義縣	義竹鄉	北港子新段	225	4137-1	特定專用區	養殖用地	4393.02
4387	嘉義縣	義竹鄉	北港子新段	225	4138	特定專用區	養殖用地	8435.91
4388	嘉義縣	義竹鄉	北港子新段	225	4141	特定專用區	養殖用地	1053.57
4389	嘉義縣	義竹鄉	北港子新段	225	4153	特定專用區	養殖用地	3629.98
4390	嘉義縣	義竹鄉	北港子新段	225	4153-1	特定專用區	養殖用地	251.91
4391	嘉義縣	義竹鄉	北港子新段	225	4153-1	特定專用區	養殖用地	3.33
4392	嘉義縣	義竹鄉	北港子新段	225	4153-2	特定專用區	養殖用地	379.32
4393	嘉義縣	義竹鄉	北港子新段	225	4153-3	特定專用區	養殖用地	114.9
4394	嘉義縣	義竹鄉	北港子新段	226	4178	特定專用區	養殖用地	5161.33
4395	嘉義縣	義竹鄉	北港子新段	226	4179	特定專用區	養殖用地	5988.38
4396	嘉義縣	義竹鄉	北港子新段	226	4180	特定專用區	養殖用地	4886.87
4397	嘉義縣	義竹鄉	北港子新段	226	4181	特定專用區	養殖用地	5262.73
4398	嘉義縣	義竹鄉	北港子新段	229	4178	特定專用區	養殖用地	217.19
4399	嘉義縣	義竹鄉	北港子新段	232	4182-1	特定專用區	養殖用地	1.36
4400	嘉義縣	義竹鄉	北港子新段	233	4182	特定專用區	養殖用地	2521.63
4401	嘉義縣	義竹鄉	北港子新段	233	4182-1	特定專用區	養殖用地	2291.33
4402	嘉義縣	義竹鄉	北港子新段	233	4182-2	特定專用區	養殖用地	2975.47
4403	嘉義縣	義竹鄉	北港子新段	233	4836	特定專用區	養殖用地	64.21
4404	嘉義縣	義竹鄉	北港子新段	242	4233	特定專用區	養殖用地	6115.58
4405	嘉義縣	義竹鄉	北港子新段	242	4233-1	特定專用區	養殖用地	4101.38
4406	嘉義縣	義竹鄉	北港子新段	242	4234-1	特定專用區	養殖用地	3.33
4407	嘉義縣	義竹鄉	北港子新段	243	4172	特定專用區	養殖用地	100.41
4408	嘉義縣	義竹鄉	北港子新段	244	4170	特定專用區	養殖用地	2.74
4409	嘉義縣	義竹鄉	北港子新段	245	4170	特定專用區	養殖用地	4.69
4410	嘉義縣	義竹鄉	北港子新段	245	4171	特定專用區	養殖用地	1.04
4411	嘉義縣	義竹鄉	北港子新段	249	4174-2	特定專用區	養殖用地	0.02
4412	嘉義縣	義竹鄉	北港子新段	250	4174-2	特定專用區	養殖用地	0
4413	嘉義縣	義竹鄉	北港子新段	250	4174-2	特定專用區	養殖用地	0
4414	嘉義縣	義竹鄉	北港子新段	251	4173	特定專用區	養殖用地	332.69
4415	嘉義縣	義竹鄉	北港子新段	251	4174	特定專用區	養殖用地	4035.06
4416	嘉義縣	義竹鄉	北港子新段	251	4174-3	特定專用區	養殖用地	2.45
4417	嘉義縣	義竹鄉	北港子新段	251	4175-5	特定專用區	養殖用地	3.53
4418	嘉義縣	義竹鄉	北港子新段	252	4173	特定專用區	養殖用地	4327.78
4419	嘉義縣	義竹鄉	北港子新段	252	4173-2	特定專用區	養殖用地	5398.85
4420	嘉義縣	義竹鄉	北港子新段	253	4173	特定專用區	養殖用地	179.32
4421	嘉義縣	義竹鄉	北港子新段	253	4173-2	特定專用區	養殖用地	105.69
4422	嘉義縣	義竹鄉	北港子新段	254	4172	特定專用區	養殖用地	4652.88
4423	嘉義縣	義竹鄉	北港子新段	254	4172-2	特定專用區	養殖用地	3588.08
4424	嘉義縣	義竹鄉	北港子新段	254	4215-2	特定專用區	養殖用地	58.58
4425	嘉義縣	義竹鄉	北港子新段	255	4215-1	特定專用區	養殖用地	3058.83
4426	嘉義縣	義竹鄉	北港子新段	255	4215-2	特定專用區	養殖用地	3031.27
4427	嘉義縣	義竹鄉	北港子新段	256	4214	特定專用區	養殖用地	25.22
4428	嘉義縣	義竹鄉	北港子新段	256	4215	特定專用區	養殖用地	5265.11
4429	嘉義縣	義竹鄉	北港子新段	256	4215-1	特定專用區	養殖用地	171.06
4430	嘉義縣	義竹鄉	北港子新段	256	4215-2	特定專用區	養殖用地	62.07
4431	嘉義縣	義竹鄉	北港子新段	256	4215-2	特定專用區	養殖用地	9.89
4432	嘉義縣	義竹鄉	北港子新段	257	4214	特定專用區	養殖用地	4419.47
4433	嘉義縣	義竹鄉	北港子新段	259	4213	特定專用區	養殖用地	4774.29
4434	嘉義縣	義竹鄉	北港子新段	259	4214	特定專用區	養殖用地	94.89
4435	嘉義縣	義竹鄉	北港子新段	259	4216-2	特定專用區	養殖用地	2.7
4436	嘉義縣	義竹鄉	北港子新段	263	4216	特定專用區	養殖用地	2763.76
4437	嘉義縣	義竹鄉	北港子新段	263	4216-1	特定專用區	養殖用地	2897.41
4438	嘉義縣	義竹鄉	北港子新段	263	4216-2	特定專用區	養殖用地	3739.69
4439	嘉義縣	義竹鄉	北港子新段	264	4169-1	特定專用區	養殖用地	6.4
4440	嘉義縣	義竹鄉	北港子新段	264	4216-1	特定專用區	養殖用地	17.31
4441	嘉義縣	義竹鄉	北港子新段	264	4217	特定專用區	養殖用地	3818.14
4442	嘉義縣	義竹鄉	北港子新段	264	4217-1	特定專用區	養殖用地	4255.28
4443	嘉義縣	義竹鄉	北港子新段	268	4188	特定專用區	養殖用地	140.38
4444	嘉義縣	義竹鄉	北港子新段	268	4189	特定專用區	養殖用地	0.34

4445	嘉義縣	義竹鄉	北港子新段	268	4189	特定專用區	養殖用地	3.01
4446	嘉義縣	義竹鄉	北港子新段	268	4189-1	特定專用區	養殖用地	66.24
4447	嘉義縣	義竹鄉	北港子新段	268	4194	特定專用區	養殖用地	4097.3
4448	嘉義縣	義竹鄉	北港子新段	268	4195	特定專用區	養殖用地	910.23
4449	嘉義縣	義竹鄉	北港子新段	269	4189-1	特定專用區	養殖用地	480.23
4450	嘉義縣	義竹鄉	北港子新段	269	4190	特定專用區	養殖用地	885.88
4451	嘉義縣	義竹鄉	北港子新段	269	4192	特定專用區	養殖用地	1668.95
4452	嘉義縣	義竹鄉	北港子新段	269	4194	特定專用區	養殖用地	3.89
4453	嘉義縣	義竹鄉	北港子新段	269	4195	特定專用區	養殖用地	72.02
4454	嘉義縣	義竹鄉	北港子新段	270	4189-1	特定專用區	養殖用地	60.57
4455	嘉義縣	義竹鄉	北港子新段	270	4190	特定專用區	養殖用地	2690.27
4456	嘉義縣	義竹鄉	北港子新段	270	4192	特定專用區	養殖用地	1175.27
4457	嘉義縣	義竹鄉	北港子新段	271	4190	特定專用區	養殖用地	126.44
4458	嘉義縣	義竹鄉	北港子新段	272	4190	特定專用區	養殖用地	638.79
4459	嘉義縣	義竹鄉	北港子新段	273	4190	特定專用區	養殖用地	106.41
4460	嘉義縣	義竹鄉	北港子新段	273	4192	特定專用區	養殖用地	33
4461	嘉義縣	義竹鄉	北港子新段	274	4192	特定專用區	養殖用地	3.55
4462	嘉義縣	義竹鄉	北港子新段	275	4192	特定專用區	養殖用地	2.99
4463	嘉義縣	義竹鄉	北港子新段	277	4168	特定專用區	養殖用地	2173.55
4464	嘉義縣	義竹鄉	北港子新段	277	4189-1	特定專用區	養殖用地	2188.7
4465	嘉義縣	義竹鄉	北港子新段	277	4235	特定專用區	養殖用地	2790.26
4466	嘉義縣	義竹鄉	北港子新段	278	4167	特定專用區	養殖用地	439.91
4467	嘉義縣	義竹鄉	北港子新段	282	3468-2	特定專用區	養殖用地	137.15
4468	嘉義縣	義竹鄉	北港子新段	283	3467	特定專用區	養殖用地	280.71
4469	嘉義縣	義竹鄉	北港子新段	283	3468-2	特定專用區	養殖用地	2668.07
4470	嘉義縣	義竹鄉	北港子新段	283	3469	特定專用區	養殖用地	1734.11
4471	嘉義縣	義竹鄉	北港子新段	284	3469	特定專用區	養殖用地	416.05
4472	嘉義縣	義竹鄉	北港子新段	284	4167	特定專用區	養殖用地	2190.45
4473	嘉義縣	義竹鄉	北港子新段	284	4232	特定專用區	養殖用地	2222.21
4474	嘉義縣	義竹鄉	北港子新段	285	4167	特定專用區	養殖用地	142.32
4475	嘉義縣	義竹鄉	北港子新段	285	4168	特定專用區	養殖用地	721.12
4476	嘉義縣	義竹鄉	北港子新段	285	4188	特定專用區	養殖用地	92.41
4477	嘉義縣	義竹鄉	北港子新段	285	4189	特定專用區	養殖用地	2121.85
4478	嘉義縣	義竹鄉	北港子新段	285	4189-1	特定專用區	養殖用地	204.35
4479	嘉義縣	義竹鄉	北港子新段	285	4194	特定專用區	養殖用地	6.06
4480	嘉義縣	義竹鄉	北港子新段	286	4167	特定專用區	養殖用地	496.23
4481	嘉義縣	義竹鄉	北港子新段	286	4187	特定專用區	養殖用地	1506.03
4482	嘉義縣	義竹鄉	北港子新段	286	4188	特定專用區	養殖用地	2457.33
4483	嘉義縣	義竹鄉	北港子新段	286	4232	特定專用區	養殖用地	269.74
4484	嘉義縣	義竹鄉	北港子新段	287	3469	特定專用區	養殖用地	152.34
4485	嘉義縣	義竹鄉	北港子新段	287	3469-1	特定專用區	養殖用地	544.38
4486	嘉義縣	義竹鄉	北港子新段	287	4187	特定專用區	養殖用地	1142.4
4487	嘉義縣	義竹鄉	北港子新段	287	4232	特定專用區	養殖用地	347.83
4488	嘉義縣	義竹鄉	北港子新段	288	3469-1	特定專用區	養殖用地	14.87
4489	嘉義縣	義竹鄉	北港子新段	288	3481	特定專用區	養殖用地	152.6
4490	嘉義縣	義竹鄉	北港子新段	288	4187	特定專用區	養殖用地	9.74
4491	嘉義縣	義竹鄉	北港子新段	288	4188	特定專用區	養殖用地	17.38
4492	嘉義縣	義竹鄉	北港子新段	288	4193	特定專用區	養殖用地	272.98
4493	嘉義縣	義竹鄉	北港子新段	289	3469	特定專用區	養殖用地	530.64
4494	嘉義縣	義竹鄉	北港子新段	289	3469-1	特定專用區	養殖用地	2189.77
4495	嘉義縣	義竹鄉	北港子新段	290	3468	特定專用區	養殖用地	1116.14
4496	嘉義縣	義竹鄉	北港子新段	290	3468-1	特定專用區	養殖用地	1681.6
4497	嘉義縣	義竹鄉	北港子新段	290	3468-2	特定專用區	養殖用地	47.94
4498	嘉義縣	義竹鄉	北港子新段	290	3469	特定專用區	養殖用地	50.01
4499	嘉義縣	義竹鄉	北港子新段	290	3469-1	特定專用區	養殖用地	136.92
4500	嘉義縣	義竹鄉	北港子新段	290	3470	特定專用區	養殖用地	2080.81
4501	嘉義縣	義竹鄉	北港子新段	291	3468	特定專用區	養殖用地	1505.28
4502	嘉義縣	義竹鄉	北港子新段	291	3468-1	特定專用區	養殖用地	838.41
4503	嘉義縣	義竹鄉	北港子新段	291	3468-2	特定專用區	養殖用地	15.91
4504	嘉義縣	義竹鄉	北港子新段	291	3470	特定專用區	養殖用地	491.84
4505	嘉義縣	義竹鄉	北港子新段	292	3467	特定專用區	養殖用地	1659.63
4506	嘉義縣	義竹鄉	北港子新段	292	3468	特定專用區	養殖用地	295.27

4507	嘉義縣	義竹鄉	北港子新段	292	3468-2	特定專用區	養殖用地	17.26
4508	嘉義縣	義竹鄉	北港子新段	292	3470	特定專用區	養殖用地	719.69
4509	嘉義縣	義竹鄉	北港子新段	293	3467	特定專用區	養殖用地	1976.64
4510	嘉義縣	義竹鄉	北港子新段	293	3468-2	特定專用區	養殖用地	570.79
4511	嘉義縣	義竹鄉	北港子新段	295	3496	特定專用區	養殖用地	810.26
4512	嘉義縣	義竹鄉	北港子新段	295	3496-1	特定專用區	養殖用地	408.87
4513	嘉義縣	義竹鄉	北港子新段	295	3497	特定專用區	養殖用地	303.27
4514	嘉義縣	義竹鄉	北港子新段	295	3498	特定專用區	養殖用地	1447.08
4515	嘉義縣	義竹鄉	北港子新段	296	3496	特定專用區	養殖用地	2731.07
4516	嘉義縣	義竹鄉	北港子新段	296	3496-1	特定專用區	養殖用地	4330
4517	嘉義縣	義竹鄉	北港子新段	296	3574	特定專用區	養殖用地	100.51
4518	嘉義縣	義竹鄉	北港子新段	296	3574-1	特定專用區	養殖用地	3352.68
4519	嘉義縣	義竹鄉	北港子新段	296	3575	特定專用區	養殖用地	161.6
4520	嘉義縣	義竹鄉	北港子新段	297	3496-1	特定專用區	養殖用地	12.74
4521	嘉義縣	義竹鄉	北港子新段	297	3574	特定專用區	養殖用地	941.15
4522	嘉義縣	義竹鄉	北港子新段	297	3574-1	特定專用區	養殖用地	129.37
4523	嘉義縣	義竹鄉	北港子新段	298	3574	特定專用區	養殖用地	664.88
4524	嘉義縣	義竹鄉	北港子新段	298	3574-1	特定專用區	養殖用地	595.39
4525	嘉義縣	義竹鄉	北港子新段	299	3574	特定專用區	養殖用地	78.14
4526	嘉義縣	義竹鄉	北港子新段	299	3574-1	特定專用區	養殖用地	652.13
4527	嘉義縣	義竹鄉	北港子新段	300	3574	特定專用區	養殖用地	1394.14
4528	嘉義縣	義竹鄉	北港子新段	312	3575	暫未編定	暫未編定	199.14
4529	嘉義縣	義竹鄉	北港子新段	312	3576	暫未編定	暫未編定	32.14
4530	嘉義縣	義竹鄉	北港子新段	312	3578	暫未編定	暫未編定	9.37
4531	嘉義縣	義竹鄉	北港子新段	314	3496-1	特定專用區	養殖用地	96.38
4532	嘉義縣	義竹鄉	北港子新段	314	3497	特定專用區	養殖用地	3186.3
4533	嘉義縣	義竹鄉	北港子新段	314	3498	特定專用區	養殖用地	214.2
4534	嘉義縣	義竹鄉	北港子新段	314	3499-1	特定專用區	養殖用地	393.28
4535	嘉義縣	義竹鄉	北港子新段	314	3500	特定專用區	養殖用地	2852.27
4536	嘉義縣	義竹鄉	北港子新段	314	3574-1	特定專用區	養殖用地	1142.35
4537	嘉義縣	義竹鄉	北港子新段	314	3575	特定專用區	養殖用地	929.57
4538	嘉義縣	義竹鄉	北港子新段	314	3576	特定專用區	養殖用地	2.01
4539	嘉義縣	義竹鄉	北港子新段	314	3577	特定專用區	養殖用地	2594.92
4540	嘉義縣	義竹鄉	北港子新段	314	3578	特定專用區	養殖用地	1457.91
4541	嘉義縣	義竹鄉	北港子新段	314	4218	特定專用區	養殖用地	2537.09
4542	嘉義縣	義竹鄉	北港子新段	314	4219	特定專用區	養殖用地	560.37
4543	嘉義縣	義竹鄉	北港子新段	314	4220-1	特定專用區	養殖用地	36.52
4544	嘉義縣	義竹鄉	北港子新段	314	4282	特定專用區	養殖用地	19.76
4545	嘉義縣	義竹鄉	北港子新段	314	4283	特定專用區	養殖用地	2173.12
4546	嘉義縣	義竹鄉	北港子新段	315	3577	特定專用區	養殖用地	86.12
4547	嘉義縣	義竹鄉	北港子新段	316	3498	特定專用區	養殖用地	1014.75
4548	嘉義縣	義竹鄉	北港子新段	316	3499	特定專用區	養殖用地	9.53
4549	嘉義縣	義竹鄉	北港子新段	317	3498	特定專用區	養殖用地	4.12
4550	嘉義縣	義竹鄉	北港子新段	317	3499	特定專用區	養殖用地	419.92
4551	嘉義縣	義竹鄉	北港子新段	318	3499	特定專用區	養殖用地	594.72
4552	嘉義縣	義竹鄉	北港子新段	318	4219	特定專用區	養殖用地	82.86
4553	嘉義縣	義竹鄉	北港子新段	319	3497	特定專用區	養殖用地	37.73
4554	嘉義縣	義竹鄉	北港子新段	319	3498	特定專用區	養殖用地	506.19
4555	嘉義縣	義竹鄉	北港子新段	319	3499	特定專用區	養殖用地	1034.29
4556	嘉義縣	義竹鄉	北港子新段	319	3499-1	特定專用區	養殖用地	1126.1
4557	嘉義縣	義竹鄉	北港子新段	319	3500	特定專用區	養殖用地	0
4558	嘉義縣	義竹鄉	北港子新段	319	4219	特定專用區	養殖用地	2198.55
4559	嘉義縣	義竹鄉	北港子新段	320	4219	特定專用區	養殖用地	39.4
4560	嘉義縣	義竹鄉	北港子新段	320	4220	特定專用區	養殖用地	2198.8
4561	嘉義縣	義竹鄉	北港子新段	320	4220-1	特定專用區	養殖用地	1745.46
4562	嘉義縣	義竹鄉	北港子新段	320	4220-2	特定專用區	養殖用地	219.07
4563	嘉義縣	義竹鄉	北港子新段	320	4220-3	特定專用區	養殖用地	255.41
4564	嘉義縣	義竹鄉	北港子新段	321	4220-2	特定專用區	養殖用地	1138.17
4565	嘉義縣	義竹鄉	北港子新段	321	4220-3	特定專用區	養殖用地	1870.45
4566	嘉義縣	義竹鄉	北港子新段	321	4222	特定專用區	養殖用地	2857.57
4567	嘉義縣	義竹鄉	北港子新段	321	4222-1	特定專用區	養殖用地	1673.4
4568	嘉義縣	義竹鄉	北港子新段	321	4223	特定專用區	養殖用地	2578.42

4569	嘉義縣	義竹鄉	北港子新段	324	4223	特定專用區	養殖用地	1.88
4570	嘉義縣	義竹鄉	北港子新段	324	4224	特定專用區	養殖用地	2315.92
4571	嘉義縣	義竹鄉	北港子新段	325	4224	特定專用區	養殖用地	0.71
4572	嘉義縣	義竹鄉	北港子新段	325	4227	特定專用區	養殖用地	2253.09
4573	嘉義縣	義竹鄉	北港子新段	326	4227	特定專用區	養殖用地	1291.1
4574	嘉義縣	義竹鄉	北港子新段	328	4169	特定專用區	養殖用地	5139.79
4575	嘉義縣	義竹鄉	北港子新段	328	4169-1	特定專用區	養殖用地	4030.32
4576	嘉義縣	義竹鄉	北港子新段	329	4228	特定專用區	養殖用地	5759.84
4577	嘉義縣	義竹鄉	北港子新段	329	4229	特定專用區	養殖用地	4200.91
4578	嘉義縣	義竹鄉	北港子新段	329	4234	特定專用區	養殖用地	3528.18
4579	嘉義縣	義竹鄉	北港子新段	329	4234-1	特定專用區	養殖用地	5221.89
4580	嘉義縣	義竹鄉	北港子新段	329	4234-2	特定專用區	養殖用地	3289.65
4581	嘉義縣	義竹鄉	北港子新段	332	4226-2	特定專用區	養殖用地	129.57
4582	嘉義縣	義竹鄉	北港子新段	332	4287	特定專用區	養殖用地	0.92
4583	嘉義縣	義竹鄉	北港子新段	332	4291	特定專用區	養殖用地	767
4584	嘉義縣	義竹鄉	北港子新段	334	4226-1	特定專用區	養殖用地	1936.37
4585	嘉義縣	義竹鄉	北港子新段	334	4226-2	特定專用區	養殖用地	1113.04
4586	嘉義縣	義竹鄉	北港子新段	335	4220-2	特定專用區	養殖用地	9.56
4587	嘉義縣	義竹鄉	北港子新段	335	4221	特定專用區	養殖用地	4847.71
4588	嘉義縣	義竹鄉	北港子新段	335	4224	特定專用區	養殖用地	22.59
4589	嘉義縣	義竹鄉	北港子新段	335	4225	特定專用區	養殖用地	4452.97
4590	嘉義縣	義竹鄉	北港子新段	335	4226	特定專用區	養殖用地	4891.04
4591	嘉義縣	義竹鄉	北港子新段	335	4226-1	特定專用區	養殖用地	799.86
4592	嘉義縣	義竹鄉	北港子新段	335	4226-2	特定專用區	養殖用地	249.58
4593	嘉義縣	義竹鄉	北港子新段	335	4284	特定專用區	養殖用地	5123.86
4594	嘉義縣	義竹鄉	北港子新段	335	4284-1	特定專用區	養殖用地	920.36
4595	嘉義縣	義竹鄉	北港子新段	335	4285	特定專用區	養殖用地	3027.21
4596	嘉義縣	義竹鄉	北港子新段	336	4220-1	特定專用區	養殖用地	1012.27
4597	嘉義縣	義竹鄉	北港子新段	336	4220-2	特定專用區	養殖用地	893.87
4598	嘉義縣	義竹鄉	北港子新段	336	4222-1	特定專用區	養殖用地	913.8
4599	嘉義縣	義竹鄉	北港子新段	336	4223	特定專用區	養殖用地	535.02
4600	嘉義縣	義竹鄉	北港子新段	336	4224	特定專用區	養殖用地	557.48
4601	嘉義縣	義竹鄉	北港子新段	336	4227	特定專用區	養殖用地	453.72
4602	嘉義縣	義竹鄉	北港子新段	336	4283	特定專用區	養殖用地	815.89
4603	嘉義縣	義竹鄉	北港子新段	337	4284-1	特定專用區	養殖用地	1948.95
4604	嘉義縣	義竹鄉	北港子新段	338	4283	特定專用區	養殖用地	39.74
4605	嘉義縣	義竹鄉	北港子新段	338	4284-1	特定專用區	養殖用地	1870.21
4606	嘉義縣	義竹鄉	北港子新段	339	4283	特定專用區	養殖用地	9.35
4607	嘉義縣	義竹鄉	北港子新段	340	3578	特定專用區	養殖用地	985.42
4608	嘉義縣	義竹鄉	北港子新段	340	4282	特定專用區	養殖用地	2608.05
4609	嘉義縣	義竹鄉	北港子新段	340	4283	特定專用區	養殖用地	92.6
4610	嘉義縣	義竹鄉	北港子新段	342	3578	暫未編定	暫未編定	100.53
4611	嘉義縣	義竹鄉	北港子新段	342	4276-1	暫未編定	暫未編定	0.11
4612	嘉義縣	義竹鄉	北港子新段	342	4282	暫未編定	暫未編定	181
4613	嘉義縣	義竹鄉	北港子新段	342	4284-1	暫未編定	暫未編定	10.09
4614	嘉義縣	義竹鄉	北港子新段	343	3576	特定專用區	養殖用地	32.85
4615	嘉義縣	義竹鄉	北港子新段	343	3578	特定專用區	養殖用地	222.14
4616	嘉義縣	義竹鄉	北港子新段	343	4276-1	特定專用區	養殖用地	2039.75
4617	嘉義縣	義竹鄉	北港子新段	343	4278-1	特定專用區	養殖用地	521.97
4618	嘉義縣	義竹鄉	北港子新段	343	4282	特定專用區	養殖用地	954.63
4619	嘉義縣	義竹鄉	北港子新段	344	3575	特定專用區	養殖用地	719.03
4620	嘉義縣	義竹鄉	北港子新段	344	3576	特定專用區	養殖用地	2046.99
4621	嘉義縣	義竹鄉	北港子新段	344	3578	特定專用區	養殖用地	5.43
4622	嘉義縣	義竹鄉	北港子新段	344	4278-1	特定專用區	養殖用地	183.52
4623	嘉義縣	義竹鄉	北港子新段	345	3575	特定專用區	養殖用地	825.06
4624	嘉義縣	義竹鄉	北港子新段	361	3576	特定專用區	養殖用地	289.46
4625	嘉義縣	義竹鄉	北港子新段	362	3576	特定專用區	養殖用地	313.05
4626	嘉義縣	義竹鄉	北港子新段	362	4278	特定專用區	養殖用地	704.1
4627	嘉義縣	義竹鄉	北港子新段	362	4278-1	特定專用區	養殖用地	35.11
4628	嘉義縣	義竹鄉	北港子新段	372	4278	特定專用區	養殖用地	1493.29
4629	嘉義縣	義竹鄉	北港子新段	373	4278	特定專用區	養殖用地	384.99
4630	嘉義縣	義竹鄉	北港子新段	373	4278-1	特定專用區	養殖用地	1498.32

4631	嘉義縣	義竹鄉	北港子新段	374	4276-1	特定專用區	養殖用地	3.93
4632	嘉義縣	義竹鄉	北港子新段	374	4277	特定專用區	養殖用地	1173.43
4633	嘉義縣	義竹鄉	北港子新段	374	4278	特定專用區	養殖用地	68
4634	嘉義縣	義竹鄉	北港子新段	374	4278-1	特定專用區	養殖用地	438.81
4635	嘉義縣	義竹鄉	北港子新段	375	4276	特定專用區	養殖用地	1665
4636	嘉義縣	義竹鄉	北港子新段	375	4276-1	特定專用區	養殖用地	254.04
4637	嘉義縣	義竹鄉	北港子新段	375	4277	特定專用區	養殖用地	1183.72
4638	嘉義縣	義竹鄉	北港子新段	376	4276	特定專用區	養殖用地	760.18
4639	嘉義縣	義竹鄉	北港子新段	376	4279	特定專用區	養殖用地	1019.44
4640	嘉義縣	義竹鄉	北港子新段	376	4280-1	特定專用區	養殖用地	1.28
4641	嘉義縣	義竹鄉	北港子新段	377	4279	特定專用區	養殖用地	1349.29
4642	嘉義縣	義竹鄉	北港子新段	378	4276	特定專用區	養殖用地	83.09
4643	嘉義縣	義竹鄉	北港子新段	378	4277	特定專用區	養殖用地	726.79
4644	嘉義縣	義竹鄉	北港子新段	378	4279	特定專用區	養殖用地	1596.37
4645	嘉義縣	義竹鄉	北港子新段	378	4279-1	特定專用區	養殖用地	529.26
4646	嘉義縣	義竹鄉	北港子新段	379	4277	特定專用區	養殖用地	1191.28
4647	嘉義縣	義竹鄉	北港子新段	379	4278	特定專用區	養殖用地	103.5
4648	嘉義縣	義竹鄉	北港子新段	379	4279-1	特定專用區	養殖用地	339.31
4649	嘉義縣	義竹鄉	北港子新段	388	4274	特定專用區	養殖用地	1313.39
4650	嘉義縣	義竹鄉	北港子新段	388	4275	特定專用區	養殖用地	1.2
4651	嘉義縣	義竹鄉	北港子新段	389	4274	特定專用區	養殖用地	3999.88
4652	嘉義縣	義竹鄉	北港子新段	389	4275	特定專用區	養殖用地	35.83
4653	嘉義縣	義竹鄉	北港子新段	390	4274	特定專用區	養殖用地	1013.99
4654	嘉義縣	義竹鄉	北港子新段	390	4275	特定專用區	養殖用地	9.38
4655	嘉義縣	義竹鄉	北港子新段	392	4275	特定專用區	養殖用地	43.73
4656	嘉義縣	義竹鄉	北港子新段	393	4275	特定專用區	養殖用地	6365.89
4657	嘉義縣	義竹鄉	北港子新段	393	4280	特定專用區	養殖用地	26.35
4658	嘉義縣	義竹鄉	北港子新段	394	4275	特定專用區	養殖用地	359.47
4659	嘉義縣	義竹鄉	北港子新段	394	4280	特定專用區	養殖用地	594.72
4660	嘉義縣	義竹鄉	北港子新段	394	4280-1	特定專用區	養殖用地	1210.81
4661	嘉義縣	義竹鄉	北港子新段	395	4280	特定專用區	養殖用地	1694.1
4662	嘉義縣	義竹鄉	北港子新段	395	4281	特定專用區	養殖用地	1838.04
4663	嘉義縣	義竹鄉	北港子新段	396	4280	特定專用區	養殖用地	1457.14
4664	嘉義縣	義竹鄉	北港子新段	396	4280-1	特定專用區	養殖用地	4623.34
4665	嘉義縣	義竹鄉	北港子新段	397	4276	暫未編定	暫未編定	1.03
4666	嘉義縣	義竹鄉	北港子新段	397	4276-1	暫未編定	暫未編定	36.54
4667	嘉義縣	義竹鄉	北港子新段	400	4280	特定專用區	養殖用地	117.4
4668	嘉義縣	義竹鄉	北港子新段	400	4280-1	特定專用區	養殖用地	73.59
4669	嘉義縣	義竹鄉	北港子新段	401	4280	特定專用區	養殖用地	2072.67
4670	嘉義縣	義竹鄉	北港子新段	401	4281	特定專用區	養殖用地	1628.75
4671	嘉義縣	義竹鄉	北港子新段	402	4281	特定專用區	養殖用地	503.95
4672	嘉義縣	義竹鄉	北港子新段	402	4281-1	特定專用區	養殖用地	2566.29
4673	嘉義縣	義竹鄉	北港子新段	402	4286-1	特定專用區	養殖用地	1179.7
4674	嘉義縣	義竹鄉	北港子新段	403	4281	特定專用區	養殖用地	0.41
4675	嘉義縣	義竹鄉	北港子新段	403	4281-1	特定專用區	養殖用地	1363.48
4676	嘉義縣	義竹鄉	北港子新段	403	4286	特定專用區	養殖用地	51.78
4677	嘉義縣	義竹鄉	北港子新段	403	4286-1	特定專用區	養殖用地	370.33
4678	嘉義縣	義竹鄉	北港子新段	404	4286	特定專用區	養殖用地	3416.05
4679	嘉義縣	義竹鄉	北港子新段	404	4286-1	特定專用區	養殖用地	1873.27
4680	嘉義縣	義竹鄉	北港子新段	404	4287	特定專用區	養殖用地	778.12
4681	嘉義縣	義竹鄉	北港子新段	404	4288	特定專用區	養殖用地	1173.75
4682	嘉義縣	義竹鄉	北港子新段	405	4287	特定專用區	養殖用地	1620.8
4683	嘉義縣	義竹鄉	北港子新段	405	4288	特定專用區	養殖用地	3139.37
4684	嘉義縣	義竹鄉	北港子新段	406	4287	特定專用區	養殖用地	52.37
4685	嘉義縣	義竹鄉	北港子新段	406	4288	特定專用區	養殖用地	211.26
4686	嘉義縣	義竹鄉	北港子新段	406	4291	特定專用區	養殖用地	2974.33
4687	嘉義縣	義竹鄉	北港子新段	411	4253	特定專用區	養殖用地	49.32
4688	嘉義縣	義竹鄉	北港子新段	414	4245	特定專用區	養殖用地	690.83
4689	嘉義縣	義竹鄉	北港子新段	416	4243	特定專用區	養殖用地	73.4
4690	嘉義縣	義竹鄉	北港子新段	416	4244	特定專用區	養殖用地	8348.13
4691	嘉義縣	義竹鄉	北港子新段	416	4245	特定專用區	養殖用地	33.47
4692	嘉義縣	義竹鄉	北港子新段	416	4245	特定專用區	養殖用地	39.35

4693	嘉義縣	義竹鄉	北港子新段	416	4274	特定專用區	養殖用地	0.22
4694	嘉義縣	義竹鄉	北港子新段	416	4274	特定專用區	養殖用地	43.72
4695	嘉義縣	義竹鄉	北港子新段	416	4274-1	特定專用區	養殖用地	103
4696	嘉義縣	義竹鄉	北港子新段	419	4274	特定專用區	養殖用地	403.94
4697	嘉義縣	義竹鄉	北港子新段	419	4274-1	特定專用區	養殖用地	170.05
4698	嘉義縣	義竹鄉	北港子新段	425	4243	特定專用區	養殖用地	1512.01
4699	嘉義縣	義竹鄉	北港子新段	425	4244	特定專用區	養殖用地	1.49
4700	嘉義縣	義竹鄉	北港子新段	426	4241	特定專用區	養殖用地	0.32
4701	嘉義縣	義竹鄉	北港子新段	426	4244	特定專用區	養殖用地	2.92
4702	嘉義縣	義竹鄉	北港子新段	426	4244-1	特定專用區	養殖用地	3597.86
4703	嘉義縣	義竹鄉	北港子新段	427	4241	特定專用區	養殖用地	1142.33
4704	嘉義縣	義竹鄉	北港子新段	432	4241	特定專用區	養殖用地	5.87
4705	嘉義縣	義竹鄉	北港子新段	433	4257	特定專用區	養殖用地	965.59
4706	嘉義縣	義竹鄉	北港子新段	449	4312	特定專用區	養殖用地	1537.49
4707	嘉義縣	義竹鄉	北港子新段	450	4312	特定專用區	養殖用地	13.42
4708	嘉義縣	義竹鄉	北港子新段	450	4336	特定專用區	養殖用地	92.93
4709	嘉義縣	義竹鄉	北港子新段	451	4313	特定專用區	養殖用地	1491.02
4710	嘉義縣	義竹鄉	北港子新段	453	4311	特定專用區	養殖用地	1185.49
4711	嘉義縣	義竹鄉	北港子新段	459	4299	特定專用區	養殖用地	481.7
4712	嘉義縣	義竹鄉	北港子新段	462	4249	特定專用區	養殖用地	432.04
4713	嘉義縣	義竹鄉	北港子新段	483	4250	特定專用區	養殖用地	1557.4
4714	嘉義縣	義竹鄉	北港子新段	484	4239	特定專用區	養殖用地	4659.78
4715	嘉義縣	義竹鄉	北港子新段	484	4250	特定專用區	養殖用地	25.02
4716	嘉義縣	義竹鄉	北港子新段	485	4240	特定專用區	養殖用地	2641.11
4717	嘉義縣	義竹鄉	北港子新段	485	4241	特定專用區	養殖用地	3824.74
4718	嘉義縣	義竹鄉	北港子新段	485	4242	特定專用區	養殖用地	9.94
4719	嘉義縣	義竹鄉	北港子新段	485	4244-1	特定專用區	養殖用地	3.35
4720	嘉義縣	義竹鄉	北港子新段	486	4242	特定專用區	養殖用地	3268.23
4721	嘉義縣	義竹鄉	北港子新段	488	4252	特定專用區	養殖用地	0.3
4722	嘉義縣	義竹鄉	北港子新段	488	4252-1	特定專用區	養殖用地	539.35
4723	嘉義縣	義竹鄉	北港子新段	491	4245	特定專用區	養殖用地	1924.07
4724	嘉義縣	義竹鄉	北港子新段	491	4251	特定專用區	養殖用地	30.08
4725	嘉義縣	義竹鄉	北港子新段	491	4252	特定專用區	養殖用地	3114.61
4726	嘉義縣	義竹鄉	北港子新段	491	4252-1	特定專用區	養殖用地	3871.35
4727	嘉義縣	義竹鄉	北港子新段	492	4251	特定專用區	養殖用地	3196.39
4728	嘉義縣	義竹鄉	北港子新段	493	4251	特定專用區	養殖用地	3454.61
4729	嘉義縣	義竹鄉	北港子新段	495	4252	特定專用區	養殖用地	387.36
4730	嘉義縣	義竹鄉	北港子新段	497	4253	特定專用區	養殖用地	8931.27
4731	嘉義縣	義竹鄉	北港子新段	497	4253-1	特定專用區	養殖用地	4019.85
4732	嘉義縣	義竹鄉	北港子新段	497	4253-2	特定專用區	養殖用地	3465.45
4733	嘉義縣	義竹鄉	北港子新段	497	4254	特定專用區	養殖用地	8531.28
4734	嘉義縣	義竹鄉	北港子新段	497	4295	特定專用區	養殖用地	83.06
4735	嘉義縣	義竹鄉	北港子新段	499	4290	特定專用區	養殖用地	101.64
4736	嘉義縣	義竹鄉	北港子新段	499	4290-2	特定專用區	養殖用地	34.72
4737	嘉義縣	義竹鄉	北港子新段	499	4293	特定專用區	養殖用地	0.42
4738	嘉義縣	義竹鄉	北港子新段	500	4290	特定專用區	養殖用地	5821.25
4739	嘉義縣	義竹鄉	北港子新段	500	4290-1	特定專用區	養殖用地	2798.79
4740	嘉義縣	義竹鄉	北港子新段	500	4290-2	特定專用區	養殖用地	4042.63
4741	嘉義縣	義竹鄉	北港子新段	500	4293	特定專用區	養殖用地	4084.84
4742	嘉義縣	義竹鄉	北港子新段	500	4295	特定專用區	養殖用地	4848.84
4743	嘉義縣	義竹鄉	北港子新段	501	4290	特定專用區	養殖用地	375.47
4744	嘉義縣	義竹鄉	北港子新段	501	4290-1	特定專用區	養殖用地	447
4745	嘉義縣	義竹鄉	北港子新段	501	4293	特定專用區	養殖用地	233.05
4746	嘉義縣	義竹鄉	北港子新段	504	4295	特定專用區	養殖用地	1064.08
4747	嘉義縣	義竹鄉	北港子新段	506	4229	特定專用區	養殖用地	7.88
4748	嘉義縣	義竹鄉	北港子新段	506	4230	特定專用區	養殖用地	7259.61
4749	嘉義縣	義竹鄉	北港子新段	506	4233	特定專用區	養殖用地	58.69
4750	嘉義縣	義竹鄉	北港子新段	506	4296	特定專用區	養殖用地	3671.14
4751	嘉義縣	義竹鄉	北港子新段	510	4233	特定專用區	養殖用地	88.29
4752	嘉義縣	義竹鄉	北港子新段	510	4233-1	特定專用區	養殖用地	370.29
4753	嘉義縣	義竹鄉	北港子新段	510	4234-1	特定專用區	養殖用地	2.38
4754	嘉義縣	義竹鄉	北港子新段	512	4231	特定專用區	養殖用地	483.01

4755	嘉義縣	義竹鄉	北港子新段	512	4233	特定專用區	養殖用地	149.57
4756	嘉義縣	義竹鄉	北港子新段	512	4296	特定專用區	養殖用地	335.94
4757	嘉義縣	義竹鄉	北港子新段	512	4839	特定專用區	養殖用地	171.99
4758	嘉義縣	義竹鄉	北港子新段	521	4892	特定專用區	養殖用地	1053.76
4759	嘉義縣	義竹鄉	北港子新段	522	4892	特定專用區	養殖用地	822.71
4760	嘉義縣	義竹鄉	北港子新段	523	4256	特定專用區	養殖用地	0.03
4761	嘉義縣	義竹鄉	北港子新段	523	4868	特定專用區	養殖用地	223.28
4762	嘉義縣	義竹鄉	北港子新段	523	4869-1	特定專用區	養殖用地	647.36
4763	嘉義縣	義竹鄉	北港子新段	523	4870	特定專用區	養殖用地	4811.75
4764	嘉義縣	義竹鄉	北港子新段	523	4871	特定專用區	養殖用地	1827.15
4765	嘉義縣	義竹鄉	北港子新段	523	4891	特定專用區	養殖用地	1925.22
4766	嘉義縣	義竹鄉	北港子新段	523	4892	特定專用區	養殖用地	1537.15
4767	嘉義縣	義竹鄉	北港子新段	523	4892-1	特定專用區	養殖用地	3828.06
4768	嘉義縣	義竹鄉	北港子新段	524	4869-1	特定專用區	養殖用地	0.01
4769	嘉義縣	義竹鄉	北港子新段	524	4891	特定專用區	養殖用地	5.21
4770	嘉義縣	義竹鄉	北港子新段	525	4255	特定專用區	養殖用地	1.56
4771	嘉義縣	義竹鄉	北港子新段	525	4256	特定專用區	養殖用地	4885.18
4772	嘉義縣	義竹鄉	北港子新段	525	4868	特定專用區	養殖用地	4953.14
4773	嘉義縣	義竹鄉	北港子新段	525	4869-1	特定專用區	養殖用地	5007.64
4774	嘉義縣	義竹鄉	北港子新段	525	4870	特定專用區	養殖用地	68.34
4775	嘉義縣	義竹鄉	北港子新段	526	4255	特定專用區	養殖用地	887.54
4776	嘉義縣	義竹鄉	北港子新段	526	4255-2	特定專用區	養殖用地	483.04
4777	嘉義縣	義竹鄉	北港子新段	526	4868	特定專用區	養殖用地	19.35
4778	嘉義縣	義竹鄉	北港子新段	526	4869-1	特定專用區	養殖用地	23.24
4779	嘉義縣	義竹鄉	北港子新段	527	4255	特定專用區	養殖用地	241.23
4780	嘉義縣	義竹鄉	北港子新段	527	4255-2	特定專用區	養殖用地	1400.88
4781	嘉義縣	義竹鄉	北港子新段	528	4255	特定專用區	養殖用地	1429.82
4782	嘉義縣	義竹鄉	北港子新段	528	4868	特定專用區	養殖用地	29.35
4783	嘉義縣	義竹鄉	北港子新段	529	4255	特定專用區	養殖用地	813.09
4784	嘉義縣	義竹鄉	北港子新段	529	4255-7	特定專用區	養殖用地	2758.1
4785	嘉義縣	義竹鄉	北港子新段	529	4868	特定專用區	養殖用地	18.09
4786	嘉義縣	義竹鄉	北港子新段	530	4254	特定專用區	養殖用地	13.25
4787	嘉義縣	義竹鄉	北港子新段	530	4255-7	特定專用區	養殖用地	1780.82
4788	嘉義縣	義竹鄉	北港子新段	532	4254	特定專用區	養殖用地	35.43
4789	嘉義縣	義竹鄉	北港子新段	532	4255	特定專用區	養殖用地	1.91
4790	嘉義縣	義竹鄉	北港子新段	532	4255-5	特定專用區	養殖用地	2621.85
4791	嘉義縣	義竹鄉	北港子新段	532	4255-7	特定專用區	養殖用地	16.71
4792	嘉義縣	義竹鄉	北港子新段	533	4255-5	特定專用區	養殖用地	1442.59
4793	嘉義縣	義竹鄉	北港子新段	534	4251	特定專用區	養殖用地	21.11
4794	嘉義縣	義竹鄉	北港子新段	534	4252	特定專用區	養殖用地	7.37
4795	嘉義縣	義竹鄉	北港子新段	534	4254	特定專用區	養殖用地	0.06
4796	嘉義縣	義竹鄉	北港子新段	534	4255	特定專用區	養殖用地	104.64
4797	嘉義縣	義竹鄉	北港子新段	534	4255-5	特定專用區	養殖用地	407.82
4798	嘉義縣	義竹鄉	北港子新段	542	4249	特定專用區	養殖用地	27.16
4799	嘉義縣	義竹鄉	北港子新段	543	4249	特定專用區	養殖用地	3.98
4800	嘉義縣	義竹鄉	北港子新段	543	4251	特定專用區	養殖用地	599.83
4801	嘉義縣	義竹鄉	北港子新段	543	4252	特定專用區	養殖用地	38.13
4802	嘉義縣	義竹鄉	北港子新段	544	4249	特定專用區	養殖用地	2.25
4803	嘉義縣	義竹鄉	北港子新段	544	4251	特定專用區	養殖用地	325.91
4804	嘉義縣	義竹鄉	北港子新段	547	4250	特定專用區	養殖用地	20.53
4805	嘉義縣	義竹鄉	北港子新段	580	4249	特定專用區	養殖用地	4650.16
4806	嘉義縣	義竹鄉	北港子新段	580	4251	特定專用區	養殖用地	0.02
4807	嘉義縣	義竹鄉	北港子新段	581	4249	特定專用區	養殖用地	41.32
4808	嘉義縣	義竹鄉	北港子新段	582	4249	特定專用區	養殖用地	141.7
4809	嘉義縣	義竹鄉	北港子新段	584	4248	特定專用區	養殖用地	1144.52
4810	嘉義縣	義竹鄉	北港子新段	584	4248	特定專用區	養殖用地	1.82
4811	嘉義縣	義竹鄉	北港子新段	584	4249	特定專用區	養殖用地	21.99
4812	嘉義縣	義竹鄉	北港子新段	584	4249	特定專用區	養殖用地	0.32
4813	嘉義縣	義竹鄉	北港子新段	585	4248	特定專用區	養殖用地	1001.09
4814	嘉義縣	義竹鄉	北港子新段	678	4885	特定專用區	養殖用地	904.2
4815	嘉義縣	義竹鄉	北港子新段	678	4885-3	特定專用區	養殖用地	0.82
4816	嘉義縣	義竹鄉	北港子新段	685	4885	特定專用區	養殖用地	3.13

4817	嘉義縣	義竹鄉	北港子新段	685	4885-1	特定專用區	養殖用地	0.95
4818	嘉義縣	義竹鄉	北港子新段	685	4885-2	特定專用區	養殖用地	9.41
4819	嘉義縣	義竹鄉	北港子新段	685	4885-3	特定專用區	養殖用地	4.99
4820	嘉義縣	義竹鄉	北港子新段	685	4885-3	特定專用區	養殖用地	0.33
4821	嘉義縣	義竹鄉	北港子新段	685	4885-3	特定專用區	養殖用地	5.08
4822	嘉義縣	義竹鄉	北港子新段	698	4887-1	暫未編定	暫未編定	386.38
4823	嘉義縣	義竹鄉	北港子新段	702	4255-2	暫未編定	暫未編定	37.33
4824	嘉義縣	義竹鄉	北港子新段	702	4887-1	暫未編定	暫未編定	2.74
4825	嘉義縣	義竹鄉	北港子新段	704	4887-1	暫未編定	暫未編定	207.4
4826	嘉義縣	義竹鄉	北港子新段	704	4888	暫未編定	暫未編定	120.81
4827	嘉義縣	義竹鄉	北港子新段	704	4892	暫未編定	暫未編定	11.99
4828	嘉義縣	義竹鄉	北港子新段	704	4893	暫未編定	暫未編定	1.04
4829	嘉義縣	義竹鄉	北港子新段	704	4893	暫未編定	暫未編定	47.62
4830	嘉義縣	義竹鄉	北港子新段	706	4887	特定專用區	養殖用地	2626.81
4831	嘉義縣	義竹鄉	北港子新段	706	4887-1	特定專用區	養殖用地	2491.75
4832	嘉義縣	義竹鄉	北港子新段	706	4888	特定專用區	養殖用地	4857.24
4833	嘉義縣	義竹鄉	北港子新段	706	4893	特定專用區	養殖用地	2965.45
4834	嘉義縣	義竹鄉	北港子新段	710	4872	特定專用區	養殖用地	2272.01
4835	嘉義縣	義竹鄉	北港子新段	710	4874	特定專用區	養殖用地	5421.75
4836	嘉義縣	義竹鄉	北港子新段	710	4874-1	特定專用區	養殖用地	1406.07
4837	嘉義縣	義竹鄉	北港子新段	710	4875	特定專用區	養殖用地	1384.92
4838	嘉義縣	義竹鄉	北港子新段	710	4875-1	特定專用區	養殖用地	3584.27
4839	嘉義縣	義竹鄉	北港子新段	710	4876	特定專用區	養殖用地	1.9
4840	嘉義縣	義竹鄉	北港子新段	711	4872	特定專用區	養殖用地	55.64
4841	嘉義縣	義竹鄉	北港子新段	711	4874	特定專用區	養殖用地	1002.44
4842	嘉義縣	義竹鄉	北港子新段	711	4876	特定專用區	養殖用地	438.89
4843	嘉義縣	義竹鄉	北港子新段	711	4876-2	特定專用區	養殖用地	4423.37
4844	嘉義縣	義竹鄉	北港子新段	711	4881	特定專用區	養殖用地	93.09
4845	嘉義縣	義竹鄉	北港子新段	712	4877	特定專用區	養殖用地	26.02
4846	嘉義縣	義竹鄉	北港子新段	712	4878	特定專用區	養殖用地	177.4
4847	嘉義縣	義竹鄉	北港子新段	712	4880	特定專用區	養殖用地	3207.11
4848	嘉義縣	義竹鄉	北港子新段	712	4881	特定專用區	養殖用地	2002.58
4849	嘉義縣	義竹鄉	北港子新段	712	4882	特定專用區	養殖用地	1761.4
4850	嘉義縣	義竹鄉	北港子新段	712	4939-1	特定專用區	養殖用地	44.46
4851	嘉義縣	義竹鄉	北港子新段	722	4877	特定專用區	養殖用地	3057.64
4852	嘉義縣	義竹鄉	北港子新段	722	4877-1	特定專用區	養殖用地	248.62
4853	嘉義縣	義竹鄉	北港子新段	722	4877-2	特定專用區	養殖用地	247.81
4854	嘉義縣	義竹鄉	北港子新段	722	4878	特定專用區	養殖用地	9.7
4855	嘉義縣	義竹鄉	北港子新段	722	4880	特定專用區	養殖用地	56.46
4856	嘉義縣	義竹鄉	北港子新段	722	9000	特定專用區	養殖用地	169.94
4857	嘉義縣	義竹鄉	北港子新段	723	4877	特定專用區	養殖用地	35.92
4858	嘉義縣	義竹鄉	北港子新段	723	4878	特定專用區	養殖用地	4713.54
4859	嘉義縣	義竹鄉	北港子新段	723	4939	特定專用區	養殖用地	14.81
4860	嘉義縣	義竹鄉	北港子新段	723	4939-2	特定專用區	養殖用地	1.41
4861	嘉義縣	義竹鄉	北港子新段	723	4939-2	特定專用區	養殖用地	6.07
4862	嘉義縣	義竹鄉	北港子新段	723	9000	特定專用區	養殖用地	0.94
4863	嘉義縣	義竹鄉	北港子新段	724	4878	特定專用區	養殖用地	13.4
4864	嘉義縣	義竹鄉	北港子新段	724	4878	特定專用區	養殖用地	0.12
4865	嘉義縣	義竹鄉	北港子新段	724	4878	特定專用區	養殖用地	0.99
4866	嘉義縣	義竹鄉	北港子新段	724	4878	特定專用區	養殖用地	0.16
4867	嘉義縣	義竹鄉	北港子新段	724	4902-3	特定專用區	養殖用地	0.38
4868	嘉義縣	義竹鄉	北港子新段	724	4939	特定專用區	養殖用地	2955.56
4869	嘉義縣	義竹鄉	北港子新段	724	4939-1	特定專用區	養殖用地	2437.67
4870	嘉義縣	義竹鄉	北港子新段	724	4939-2	特定專用區	養殖用地	1202.2
4871	嘉義縣	義竹鄉	北港子新段	724	4939-3	特定專用區	養殖用地	3160.83
4872	嘉義縣	義竹鄉	北港子新段	724	4939-4	特定專用區	養殖用地	1512.76
4873	嘉義縣	義竹鄉	北港子新段	724	4939-5	特定專用區	養殖用地	922.13
4874	嘉義縣	義竹鄉	北港子新段	730	4902	特定專用區	養殖用地	317.02
4875	嘉義縣	義竹鄉	北港子新段	730	4939-5	特定專用區	養殖用地	16.87
4876	嘉義縣	義竹鄉	北港子新段	731	4900	特定專用區	養殖用地	4469.57
4877	嘉義縣	義竹鄉	北港子新段	731	4901	特定專用區	養殖用地	6511.71
4878	嘉義縣	義竹鄉	北港子新段	731	4902	特定專用區	養殖用地	1546.41

4879	嘉義縣	義竹鄉	北港子新段	731	4902-1	特定專用區	養殖用地	187.74
4880	嘉義縣	義竹鄉	北港子新段	731	4902-2	特定專用區	養殖用地	1457.76
4881	嘉義縣	義竹鄉	北港子新段	731	4902-3	特定專用區	養殖用地	1339.81
4882	嘉義縣	義竹鄉	北港子新段	731	4902-4	特定專用區	養殖用地	1407.27
4883	嘉義縣	義竹鄉	北港子新段	731	4913	特定專用區	養殖用地	20.79
4884	嘉義縣	義竹鄉	北港子新段	731	4913	特定專用區	養殖用地	4.09
4885	嘉義縣	義竹鄉	北港子新段	731	4914	特定專用區	養殖用地	1884.88
4886	嘉義縣	義竹鄉	北港子新段	731	4914-1	特定專用區	養殖用地	1210.65
4887	嘉義縣	義竹鄉	北港子新段	731	4915	特定專用區	養殖用地	2151.08
4888	嘉義縣	義竹鄉	北港子新段	731	4915-1	特定專用區	養殖用地	2268.41
4889	嘉義縣	義竹鄉	北港子新段	739	5321	特定專用區	養殖用地	2914.68
4890	嘉義縣	義竹鄉	北港子新段	739	5321-1	特定專用區	養殖用地	2296.01
4891	嘉義縣	義竹鄉	北港子新段	739	5321-2	特定專用區	養殖用地	2920.45
4892	嘉義縣	義竹鄉	北港子新段	739	5321-6	特定專用區	養殖用地	1391.02
4893	嘉義縣	義竹鄉	北港子新段	739	5322	特定專用區	養殖用地	684.59
4894	嘉義縣	義竹鄉	北港子新段	741	4913	特定專用區	養殖用地	3017.37
4895	嘉義縣	義竹鄉	北港子新段	741	4913-1	特定專用區	養殖用地	2727.96
4896	嘉義縣	義竹鄉	北港子新段	741	5321-2	特定專用區	養殖用地	52.62
4897	嘉義縣	義竹鄉	北港子新段	741	5324	特定專用區	養殖用地	5667.93
4898	嘉義縣	義竹鄉	北港子新段	743	4900	特定專用區	養殖用地	7
4899	嘉義縣	義竹鄉	北港子新段	743	4913	特定專用區	養殖用地	16.11
4900	嘉義縣	義竹鄉	北港子新段	743	4914-1	特定專用區	養殖用地	1380.09
4901	嘉義縣	義竹鄉	北港子新段	743	4914-2	特定專用區	養殖用地	2651.62
4902	嘉義縣	義竹鄉	北港子新段	743	4915-1	特定專用區	養殖用地	273.82
4903	嘉義縣	義竹鄉	北港子新段	743	4915-2	特定專用區	養殖用地	2785.37
4904	嘉義縣	義竹鄉	北港子新段	744	4900	特定專用區	養殖用地	2146.85
4905	嘉義縣	義竹鄉	北港子新段	745	4901	特定專用區	養殖用地	1578.12
4906	嘉義縣	義竹鄉	北港子新段	746	4902-1	特定專用區	養殖用地	939.1
4907	嘉義縣	義竹鄉	北港子新段	748	4880	特定專用區	養殖用地	2.27
4908	嘉義縣	義竹鄉	北港子新段	748	4902-1	特定專用區	養殖用地	511.24
4909	嘉義縣	義竹鄉	北港子新段	750	4880	特定專用區	養殖用地	2834.48
4910	嘉義縣	義竹鄉	北港子新段	750	4939-1	特定專用區	養殖用地	125.74
4911	嘉義縣	義竹鄉	北港子新段	750	4939-3	特定專用區	養殖用地	152.79
4912	嘉義縣	義竹鄉	北港子新段	760	4852	特定專用區	養殖用地	2.34
4913	嘉義縣	義竹鄉	北港子新段	763	4840	特定專用區	養殖用地	1377.28
4914	嘉義縣	義竹鄉	北港子新段	763	4852	特定專用區	養殖用地	2042.81
4915	嘉義縣	義竹鄉	北港子新段	763	4852-1	特定專用區	養殖用地	3226.76
4916	嘉義縣	義竹鄉	北港子新段	764	4840	特定專用區	養殖用地	2624.55
4917	嘉義縣	義竹鄉	北港子新段	764	4844	特定專用區	養殖用地	3082.01
4918	嘉義縣	義竹鄉	北港子新段	770	4786	特定專用區	養殖用地	864.16
4919	嘉義縣	義竹鄉	北港子新段	770	4787	特定專用區	養殖用地	1683.45
4920	嘉義縣	義竹鄉	北港子新段	770	5292	特定專用區	養殖用地	1959.35
4921	嘉義縣	義竹鄉	北港子新段	774	4829	特定專用區	養殖用地	8611.35
4922	嘉義縣	義竹鄉	北港子新段	774	4833	特定專用區	養殖用地	5380.24
4923	嘉義縣	義竹鄉	北港子新段	774	4834	特定專用區	養殖用地	1984.5
4924	嘉義縣	義竹鄉	北港子新段	774	4834-1	特定專用區	養殖用地	0.57
4925	嘉義縣	義竹鄉	北港子新段	774	4834-2	特定專用區	養殖用地	2043.71
4926	嘉義縣	義竹鄉	北港子新段	774	5293	特定專用區	養殖用地	1474.58
4927	嘉義縣	義竹鄉	北港子新段	774	5294	特定專用區	養殖用地	2134.92
4928	嘉義縣	義竹鄉	北港子新段	774	5294-1	特定專用區	養殖用地	1778.1
4929	嘉義縣	義竹鄉	北港子新段	774	5295	特定專用區	養殖用地	810.68
4930	嘉義縣	義竹鄉	北港子新段	776	4852	特定專用區	養殖用地	2574.37
4931	嘉義縣	義竹鄉	北港子新段	776	4875	特定專用區	養殖用地	7.71
4932	嘉義縣	義竹鄉	北港子新段	777	4829	特定專用區	養殖用地	3.24
4933	嘉義縣	義竹鄉	北港子新段	777	4853	特定專用區	養殖用地	4967.9
4934	嘉義縣	義竹鄉	北港子新段	777	4854	特定專用區	養殖用地	12186.27
4935	嘉義縣	義竹鄉	北港子新段	777	4854-1	特定專用區	養殖用地	5742.15
4936	嘉義縣	義竹鄉	北港子新段	827	5318	特定專用區	養殖用地	1326.55
4937	嘉義縣	義竹鄉	北港子新段	832	5316	特定專用區	養殖用地	2534.33
4938	嘉義縣	義竹鄉	北港子新段	832	5319	特定專用區	養殖用地	27.72
4939	嘉義縣	義竹鄉	北港子新段	838	5316	特定專用區	養殖用地	6876.23
4940	嘉義縣	義竹鄉	北港子新段	838	5317	特定專用區	養殖用地	5098.31

4941	嘉義縣	義竹鄉	北港子新段	838	5319	特定專用區	養殖用地	6613.15
4942	嘉義縣	義竹鄉	北港子新段	842	5315	特定專用區	養殖用地	6232.96
4943	嘉義縣	義竹鄉	北港子新段	842	5316	特定專用區	養殖用地	204.34
4944	嘉義縣	義竹鄉	北港子新段	842	5317	特定專用區	養殖用地	289.48
4945	嘉義縣	義竹鄉	北港子新段	842	5580	特定專用區	養殖用地	1.48
4946	嘉義縣	義竹鄉	北港子新段	143-1	4047	特定專用區	養殖用地	1358.57
4947	嘉義縣	義竹鄉	北港子新段	143-1	4065	特定專用區	養殖用地	2397.88
4948	嘉義縣	義竹鄉	北港子新段	143-1	4746	特定專用區	養殖用地	274.66
4949	嘉義縣	義竹鄉	北港子新段	143-1	4756	特定專用區	養殖用地	337.43
4950	嘉義縣	義竹鄉	北港子新段	149-1	4070	特定專用區	養殖用地	786.63
4951	嘉義縣	義竹鄉	北港子新段	149-1	4083	特定專用區	養殖用地	2321.62
4952	嘉義縣	義竹鄉	北港子新段	149-1	4757	特定專用區	養殖用地	1544.33
4953	嘉義縣	義竹鄉	未編定地段	9996-1	4350	暫未編定	暫未編定	490.47
4954	嘉義縣	義竹鄉	未編定地段	9996-1	4370	暫未編定	暫未編定	14.53
4955	嘉義縣	義竹鄉	未編定地段	9996-1	4371	暫未編定	暫未編定	956.67
4956	嘉義縣	義竹鄉	未編定地段	9996-1	4371-1	暫未編定	暫未編定	70.61
4957	嘉義縣	義竹鄉	未編定地段	9996-1	4373	暫未編定	暫未編定	880.92
4958	嘉義縣	義竹鄉	未編定地段	9999-1156	3470	暫未編定	暫未編定	218.88
4959	嘉義縣	義竹鄉	未編定地段	9999-1156	3496-1	暫未編定	暫未編定	4.88
4960	嘉義縣	義竹鄉	未編定地段	9999-1156	3571	暫未編定	暫未編定	0.47
4961	嘉義縣	義竹鄉	未編定地段	9999-1156	3574	暫未編定	暫未編定	180.19
4962	嘉義縣	義竹鄉	未編定地段	9999-273	4566	暫未編定	暫未編定	91.87
4963	嘉義縣	義竹鄉	未編定地段	9999-273	4702	暫未編定	暫未編定	255.61
4964	嘉義縣	義竹鄉	未編定地段	9999-273	4703	暫未編定	暫未編定	200.12
4965	嘉義縣	義竹鄉	未編定地段	9999-315	4298	暫未編定	暫未編定	20.54
4966	嘉義縣	義竹鄉	未編定地段	9999-315	4308	暫未編定	暫未編定	32.12
4967	嘉義縣	義竹鄉	未編定地段	9999-315	4336	暫未編定	暫未編定	28.78
4968	嘉義縣	義竹鄉	未編定地段	9999-315	4336-1	暫未編定	暫未編定	257.67
4969	嘉義縣	義竹鄉	安溪寮段	331-2	3470	特定專用區	養殖用地	249.47
4970	嘉義縣	義竹鄉	安溪寮段	331-3	3480	特定專用區	養殖用地	2733.97
4971	嘉義縣	義竹鄉	安溪寮段	331-3	3480-1	特定專用區	養殖用地	3658.49
4972	嘉義縣	義竹鄉	安溪寮段	331-3	3480-3	特定專用區	養殖用地	2440.63
4973	嘉義縣	義竹鄉	安溪寮段	331-5	3480-1	特定專用區	養殖用地	74.59
4974	嘉義縣	義竹鄉	安溪寮段	331-6	3480-1	特定專用區	養殖用地	114.11
4975	嘉義縣	義竹鄉	安溪寮段	332-1	3470	特定專用區	養殖用地	28.11
4976	嘉義縣	義竹鄉	和順段	20	5108	特定專用區	養殖用地	0.43
4977	嘉義縣	義竹鄉	和順段	21	5108	特定專用區	養殖用地	16.26
4978	嘉義縣	義竹鄉	和順段	22	5108	特定專用區	養殖用地	1925.15
4979	嘉義縣	義竹鄉	和順段	22	5109	特定專用區	養殖用地	5983.13
4980	嘉義縣	義竹鄉	和順段	22	5110	特定專用區	養殖用地	2870.8
4981	嘉義縣	義竹鄉	和順段	22	5111	特定專用區	養殖用地	557.96
4982	嘉義縣	義竹鄉	和順段	22	5366	特定專用區	養殖用地	6358.36
4983	嘉義縣	義竹鄉	和順段	23	5109	特定專用區	養殖用地	24.42
4984	嘉義縣	義竹鄉	和順段	23	5111	特定專用區	養殖用地	17.69
4985	嘉義縣	義竹鄉	和順段	23	5366	特定專用區	養殖用地	43.59
4986	嘉義縣	義竹鄉	和順段	24	5365	特定專用區	養殖用地	46.35
4987	嘉義縣	義竹鄉	和順段	24	5365-1	特定專用區	養殖用地	19.4
4988	嘉義縣	義竹鄉	和順段	28	5110	特定專用區	養殖用地	4051.64
4989	嘉義縣	義竹鄉	和順段	28	5111	特定專用區	養殖用地	7958.92
4990	嘉義縣	義竹鄉	和順段	29	5108	特定專用區	養殖用地	2976.49
4991	嘉義縣	義竹鄉	和順段	29	5109	特定專用區	養殖用地	1603.73
4992	嘉義縣	義竹鄉	和順段	29	5110	特定專用區	養殖用地	1580.99
4993	嘉義縣	義竹鄉	和順段	33	5111	特定專用區	養殖用地	141.82
4994	嘉義縣	義竹鄉	和順段	42	5431	特定專用區	養殖用地	143.43
4995	嘉義縣	義竹鄉	和順段	43	5431	特定專用區	養殖用地	234.7
4996	嘉義縣	義竹鄉	和順段	45	5124-1	特定專用區	養殖用地	2126.94
4997	嘉義縣	義竹鄉	和順段	46	5124-1	特定專用區	養殖用地	1041.78
4998	嘉義縣	義竹鄉	和順段	47	5124-1	特定專用區	養殖用地	152.08
4999	嘉義縣	義竹鄉	和順段	47	5203	特定專用區	養殖用地	873.68
5000	嘉義縣	義竹鄉	和順段	47	5204	特定專用區	養殖用地	369.22
5001	嘉義縣	義竹鄉	和順段	48	5203	特定專用區	養殖用地	1020.28
5002	嘉義縣	義竹鄉	和順段	48	5204	特定專用區	養殖用地	622.89

5003	嘉義縣	義竹鄉	和順段	49	5203	特定專用區	養殖用地	1074.04
5004	嘉義縣	義竹鄉	和順段	49	5204	特定專用區	養殖用地	689.51
5005	嘉義縣	義竹鄉	和順段	50	5202	特定專用區	養殖用地	1029.05
5006	嘉義縣	義竹鄉	和順段	50	5203	特定專用區	養殖用地	36.21
5007	嘉義縣	義竹鄉	和順段	50	5204	特定專用區	養殖用地	855.43
5008	嘉義縣	義竹鄉	和順段	51	5202	特定專用區	養殖用地	1289.82
5009	嘉義縣	義竹鄉	和順段	51	5204	特定專用區	養殖用地	1242.89
5010	嘉義縣	義竹鄉	和順段	51	5205	特定專用區	養殖用地	19.03
5011	嘉義縣	義竹鄉	和順段	52	5201	特定專用區	養殖用地	220.66
5012	嘉義縣	義竹鄉	和順段	52	5202	特定專用區	養殖用地	978.29
5013	嘉義縣	義竹鄉	和順段	52	5204	特定專用區	養殖用地	140.64
5014	嘉義縣	義竹鄉	和順段	52	5205	特定專用區	養殖用地	128.73
5015	嘉義縣	義竹鄉	和順段	53	5204	特定專用區	養殖用地	95.75
5016	嘉義縣	義竹鄉	和順段	53	5205	特定專用區	養殖用地	785.33
5017	嘉義縣	義竹鄉	和順段	54	5205	特定專用區	養殖用地	667.05
5018	嘉義縣	義竹鄉	和順段	55	5205	特定專用區	養殖用地	761.23
5019	嘉義縣	義竹鄉	和順段	56	5201	特定專用區	養殖用地	1668.69
5020	嘉義縣	義竹鄉	和順段	56	5202	特定專用區	養殖用地	2.26
5021	嘉義縣	義竹鄉	和順段	56	5205	特定專用區	養殖用地	334.12
5022	嘉義縣	義竹鄉	和順段	57	5201	特定專用區	養殖用地	1856.65
5023	嘉義縣	義竹鄉	和順段	57	5205	特定專用區	養殖用地	2180.04
5024	嘉義縣	義竹鄉	和順段	59	5200	特定專用區	養殖用地	653.34
5025	嘉義縣	義竹鄉	和順段	59	5201	特定專用區	養殖用地	873.66
5026	嘉義縣	義竹鄉	和順段	59	5205	特定專用區	養殖用地	315
5027	嘉義縣	義竹鄉	和順段	59	5206	特定專用區	養殖用地	1006.76
5028	嘉義縣	義竹鄉	和順段	60	5205	特定專用區	養殖用地	17.77
5029	嘉義縣	義竹鄉	和順段	60	5206	特定專用區	養殖用地	890.22
5030	嘉義縣	義竹鄉	和順段	60	5206-1	特定專用區	養殖用地	908.13
5031	嘉義縣	義竹鄉	和順段	61	5200	特定專用區	養殖用地	1947.72
5032	嘉義縣	義竹鄉	和順段	61	5206	特定專用區	養殖用地	1486.47
5033	嘉義縣	義竹鄉	和順段	62	5189-1	特定專用區	養殖用地	4.72
5034	嘉義縣	義竹鄉	和順段	62	5200	特定專用區	養殖用地	1225.97
5035	嘉義縣	義竹鄉	和順段	62	5206	特定專用區	養殖用地	940.55
5036	嘉義縣	義竹鄉	和順段	62	5207	特定專用區	養殖用地	7.37
5037	嘉義縣	義竹鄉	和順段	63	5206	特定專用區	養殖用地	329.23
5038	嘉義縣	義竹鄉	和順段	63	5206-1	特定專用區	養殖用地	81.88
5039	嘉義縣	義竹鄉	和順段	63	5207	特定專用區	養殖用地	65.52
5040	嘉義縣	義竹鄉	和順段	64	5189	特定專用區	養殖用地	1493.33
5041	嘉義縣	義竹鄉	和順段	64	5189-1	特定專用區	養殖用地	1313.98
5042	嘉義縣	義竹鄉	和順段	64	5207	特定專用區	養殖用地	66.31
5043	嘉義縣	義竹鄉	和順段	65	5188	特定專用區	養殖用地	67.88
5044	嘉義縣	義竹鄉	和順段	65	5207	特定專用區	養殖用地	1612.69
5045	嘉義縣	義竹鄉	和順段	66	5186-2	特定專用區	養殖用地	1.22
5046	嘉義縣	義竹鄉	和順段	66	5188	特定專用區	養殖用地	129.53
5047	嘉義縣	義竹鄉	和順段	66	5189	特定專用區	養殖用地	3471.56
5048	嘉義縣	義竹鄉	和順段	66	5189-1	特定專用區	養殖用地	2941.33
5049	嘉義縣	義竹鄉	和順段	66	5207	特定專用區	養殖用地	2.99
5050	嘉義縣	義竹鄉	和順段	67	5186-1	特定專用區	養殖用地	897.41
5051	嘉義縣	義竹鄉	和順段	67	5186-2	特定專用區	養殖用地	5363.73
5052	嘉義縣	義竹鄉	和順段	67	5188	特定專用區	養殖用地	3569.64
5053	嘉義縣	義竹鄉	和順段	67	5207	特定專用區	養殖用地	0.38
5054	嘉義縣	義竹鄉	和順段	68	5186-2	特定專用區	養殖用地	33.6
5055	嘉義縣	義竹鄉	和順段	68	5190	特定專用區	養殖用地	622.92
5056	嘉義縣	義竹鄉	和順段	68	5190-1	特定專用區	養殖用地	3992.46
5057	嘉義縣	義竹鄉	和順段	73	5190	特定專用區	養殖用地	8055.98
5058	嘉義縣	義竹鄉	和順段	73	5191	特定專用區	養殖用地	5725.8
5059	嘉義縣	義竹鄉	和順段	73	5191-1	特定專用區	養殖用地	5809.79
5060	嘉義縣	義竹鄉	和順段	74	5194	特定專用區	養殖用地	325.25
5061	嘉義縣	義竹鄉	和順段	74	5195	特定專用區	養殖用地	358.15
5062	嘉義縣	義竹鄉	和順段	75	5194	特定專用區	養殖用地	644.89
5063	嘉義縣	義竹鄉	和順段	75	5195	特定專用區	養殖用地	620.36
5064	嘉義縣	義竹鄉	和順段	76	5194	特定專用區	養殖用地	565.62

5065	嘉義縣	義竹鄉	和順段	76	5195	特定專用區	養殖用地	562.05
5066	嘉義縣	義竹鄉	和順段	77	5194	特定專用區	養殖用地	1086.48
5067	嘉義縣	義竹鄉	和順段	77	5195	特定專用區	養殖用地	936.72
5068	嘉義縣	義竹鄉	和順段	78	5194	特定專用區	養殖用地	1153.65
5069	嘉義縣	義竹鄉	和順段	78	5195	特定專用區	養殖用地	1195.6
5070	嘉義縣	義竹鄉	和順段	79	5194	特定專用區	養殖用地	878.95
5071	嘉義縣	義竹鄉	和順段	79	5195	特定專用區	養殖用地	705.31
5072	嘉義縣	義竹鄉	和順段	80	5194	特定專用區	養殖用地	834.95
5073	嘉義縣	義竹鄉	和順段	80	5195	特定專用區	養殖用地	671.99
5074	嘉義縣	義竹鄉	和順段	81	5194	特定專用區	養殖用地	1015.56
5075	嘉義縣	義竹鄉	和順段	81	5195	特定專用區	養殖用地	936.67
5076	嘉義縣	義竹鄉	和順段	81	5244	特定專用區	養殖用地	3826.06
5077	嘉義縣	義竹鄉	和順段	82	5244	特定專用區	養殖用地	3547.35
5078	嘉義縣	義竹鄉	和順段	83	5244	特定專用區	養殖用地	281.05
5079	嘉義縣	義竹鄉	和順段	84	5244	特定專用區	養殖用地	713.39
5080	嘉義縣	義竹鄉	和順段	85	5244	特定專用區	養殖用地	328.88
5081	嘉義縣	義竹鄉	和順段	86	5244	特定專用區	養殖用地	500.6
5082	嘉義縣	義竹鄉	和順段	87	5244	特定專用區	養殖用地	1079.82
5083	嘉義縣	義竹鄉	和順段	88	5244	特定專用區	養殖用地	251.51
5084	嘉義縣	義竹鄉	和順段	89	5252	特定專用區	養殖用地	800.62
5085	嘉義縣	義竹鄉	和順段	90	5252	特定專用區	養殖用地	1297.31
5086	嘉義縣	義竹鄉	和順段	91	5252	特定專用區	養殖用地	1237.47
5087	嘉義縣	義竹鄉	和順段	92	5252	特定專用區	養殖用地	783.34
5088	嘉義縣	義竹鄉	和順段	93	5252	特定專用區	養殖用地	526.43
5089	嘉義縣	義竹鄉	和順段	94	5252	特定專用區	養殖用地	945.64
5090	嘉義縣	義竹鄉	和順段	95	5252	特定專用區	養殖用地	103.7
5091	嘉義縣	義竹鄉	和順段	96	5252	特定專用區	養殖用地	0.81
5092	嘉義縣	義竹鄉	和順段	96	5253	特定專用區	養殖用地	329.91
5093	嘉義縣	義竹鄉	和順段	97	5252	特定專用區	養殖用地	12.03
5094	嘉義縣	義竹鄉	和順段	97	5253	特定專用區	養殖用地	515.04
5095	嘉義縣	義竹鄉	和順段	98	5253	特定專用區	養殖用地	402.8
5096	嘉義縣	義竹鄉	和順段	99	5253	特定專用區	養殖用地	645.68
5097	嘉義縣	義竹鄉	和順段	100	5253	特定專用區	養殖用地	427.99
5098	嘉義縣	義竹鄉	和順段	101	5253	特定專用區	養殖用地	640.5
5099	嘉義縣	義竹鄉	和順段	102	5253	特定專用區	養殖用地	394.28
5100	嘉義縣	義竹鄉	和順段	103	5253	特定專用區	養殖用地	430.88
5101	嘉義縣	義竹鄉	和順段	104	5253-1	特定專用區	養殖用地	1127.24
5102	嘉義縣	義竹鄉	和順段	105	5253-1	特定專用區	養殖用地	1240.19
5103	嘉義縣	義竹鄉	和順段	106	5253-1	特定專用區	養殖用地	623.78
5104	嘉義縣	義竹鄉	和順段	113	5237	特定專用區	養殖用地	365.82
5105	嘉義縣	義竹鄉	和順段	114	5237	特定專用區	養殖用地	442.92
5106	嘉義縣	義竹鄉	和順段	115	5237	特定專用區	養殖用地	485.76
5107	嘉義縣	義竹鄉	和順段	115	5250	特定專用區	養殖用地	2.49
5108	嘉義縣	義竹鄉	和順段	116	5250	特定專用區	養殖用地	485.57
5109	嘉義縣	義竹鄉	和順段	117	5250	特定專用區	養殖用地	70.34
5110	嘉義縣	義竹鄉	和順段	118	5250	特定專用區	養殖用地	446.58
5111	嘉義縣	義竹鄉	和順段	119	5250	特定專用區	養殖用地	143.41
5112	嘉義縣	義竹鄉	和順段	120	5250	特定專用區	養殖用地	672.74
5113	嘉義縣	義竹鄉	和順段	121	5250	特定專用區	養殖用地	738.03
5114	嘉義縣	義竹鄉	和順段	122	5250	特定專用區	養殖用地	758.6
5115	嘉義縣	義竹鄉	和順段	123	5249	特定專用區	養殖用地	0.31
5116	嘉義縣	義竹鄉	和順段	123	5251	特定專用區	養殖用地	4375.08
5117	嘉義縣	義竹鄉	和順段	124	5244	特定專用區	養殖用地	57.18
5118	嘉義縣	義竹鄉	和順段	124	5247	特定專用區	養殖用地	89.55
5119	嘉義縣	義竹鄉	和順段	124	5249	特定專用區	養殖用地	49.93
5120	嘉義縣	義竹鄉	和順段	124	5251	特定專用區	養殖用地	159.02
5121	嘉義縣	義竹鄉	和順段	125	5244	一般農業區	養殖用地	217.88
5122	嘉義縣	義竹鄉	和順段	125	5247	一般農業區	養殖用地	668.97
5123	嘉義縣	義竹鄉	和順段	125	5249	一般農業區	養殖用地	37.37
5124	嘉義縣	義竹鄉	和順段	126	5241	特定專用區	養殖用地	108.05
5125	嘉義縣	義竹鄉	和順段	127	5241	特定專用區	養殖用地	3.15
5126	嘉義縣	義竹鄉	和順段	127	5247	特定專用區	養殖用地	918.24

5127	嘉義縣	義竹鄉	和順段	128	5244	特定專用區	養殖用地	370.21
5128	嘉義縣	義竹鄉	和順段	128	5247	特定專用區	養殖用地	1435.9
5129	嘉義縣	義竹鄉	和順段	129	5241	特定專用區	養殖用地	3347.18
5130	嘉義縣	義竹鄉	和順段	130	5241	特定專用區	養殖用地	271.95
5131	嘉義縣	義竹鄉	和順段	130	5247	特定專用區	養殖用地	432.8
5132	嘉義縣	義竹鄉	和順段	131	5244	特定專用區	養殖用地	649.5
5133	嘉義縣	義竹鄉	和順段	131	5247	特定專用區	養殖用地	1590.86
5134	嘉義縣	義竹鄉	和順段	132	5241	特定專用區	養殖用地	1182.2
5135	嘉義縣	義竹鄉	和順段	132	5244	特定專用區	養殖用地	226
5136	嘉義縣	義竹鄉	和順段	132	5247	特定專用區	養殖用地	912.13
5137	嘉義縣	義竹鄉	和順段	133	5241	特定專用區	養殖用地	870.14
5138	嘉義縣	義竹鄉	和順段	133	5244	特定專用區	養殖用地	76.08
5139	嘉義縣	義竹鄉	和順段	133	5247	特定專用區	養殖用地	385.9
5140	嘉義縣	義竹鄉	和順段	134	5184	特定專用區	養殖用地	1242.05
5141	嘉義縣	義竹鄉	和順段	134	5187	特定專用區	養殖用地	617.22
5142	嘉義縣	義竹鄉	和順段	134	5195	特定專用區	養殖用地	97.66
5143	嘉義縣	義竹鄉	和順段	134	5241	特定專用區	養殖用地	8.03
5144	嘉義縣	義竹鄉	和順段	135	5184	特定專用區	養殖用地	1897.27
5145	嘉義縣	義竹鄉	和順段	136	5184	特定專用區	養殖用地	437.34
5146	嘉義縣	義竹鄉	和順段	136	5187	特定專用區	養殖用地	1175.42
5147	嘉義縣	義竹鄉	和順段	137	5187	特定專用區	養殖用地	1302.22
5148	嘉義縣	義竹鄉	和順段	137	5195	特定專用區	養殖用地	423.67
5149	嘉義縣	義竹鄉	和順段	138	5184	特定專用區	養殖用地	659.93
5150	嘉義縣	義竹鄉	和順段	138	5187	特定專用區	養殖用地	717.32
5151	嘉義縣	義竹鄉	和順段	138	5195	特定專用區	養殖用地	64.82
5152	嘉義縣	義竹鄉	和順段	139	5184	特定專用區	養殖用地	437.55
5153	嘉義縣	義竹鄉	和順段	139	5187	特定專用區	養殖用地	445.47
5154	嘉義縣	義竹鄉	和順段	140	5184	特定專用區	養殖用地	500.6
5155	嘉義縣	義竹鄉	和順段	140	5187	特定專用區	養殖用地	512.54
5156	嘉義縣	義竹鄉	和順段	141	5184	特定專用區	養殖用地	643.67
5157	嘉義縣	義竹鄉	和順段	141	5187	特定專用區	養殖用地	636.06
5158	嘉義縣	義竹鄉	和順段	142	5184	特定專用區	養殖用地	576.47
5159	嘉義縣	義竹鄉	和順段	142	5187	特定專用區	養殖用地	599.18
5160	嘉義縣	義竹鄉	和順段	143	5184	特定專用區	養殖用地	92.54
5161	嘉義縣	義竹鄉	和順段	143	5186	特定專用區	養殖用地	437.08
5162	嘉義縣	義竹鄉	和順段	143	5187	特定專用區	養殖用地	228.5
5163	嘉義縣	義竹鄉	和順段	144	5186	特定專用區	養殖用地	5554.46
5164	嘉義縣	義竹鄉	和順段	144	5186-1	特定專用區	養殖用地	4286.79
5165	嘉義縣	義竹鄉	和順段	152	5185	特定專用區	養殖用地	15.86
5166	嘉義縣	義竹鄉	和順段	152	5185-1	特定專用區	養殖用地	1334.25
5167	嘉義縣	義竹鄉	和順段	153	5185	特定專用區	養殖用地	1025.33
5168	嘉義縣	義竹鄉	和順段	153	5185-1	特定專用區	養殖用地	71.2
5169	嘉義縣	義竹鄉	和順段	154	5185	特定專用區	養殖用地	1649.71
5170	嘉義縣	義竹鄉	和順段	155	5185	特定專用區	養殖用地	1773.15
5171	嘉義縣	義竹鄉	和順段	155	5215	特定專用區	養殖用地	1984.6
5172	嘉義縣	義竹鄉	和順段	155	5216	特定專用區	養殖用地	2073.5
5173	嘉義縣	義竹鄉	和順段	157	5214	特定專用區	養殖用地	844.84
5174	嘉義縣	義竹鄉	和順段	158	5214	特定專用區	養殖用地	1201.27
5175	嘉義縣	義竹鄉	和順段	159	5214	特定專用區	養殖用地	24.27
5176	嘉義縣	義竹鄉	和順段	159	5263	特定專用區	養殖用地	30.92
5177	嘉義縣	義竹鄉	和順段	160	5263	特定專用區	養殖用地	896.37
5178	嘉義縣	義竹鄉	和順段	161	5263	特定專用區	養殖用地	0
5179	嘉義縣	義竹鄉	和順段	161	5264	特定專用區	養殖用地	859.06
5180	嘉義縣	義竹鄉	和順段	162	5264	特定專用區	養殖用地	62.8
5181	嘉義縣	義竹鄉	和順段	162	5265	特定專用區	養殖用地	653.18
5182	嘉義縣	義竹鄉	和順段	164	5265	特定專用區	養殖用地	55.27
5183	嘉義縣	義竹鄉	和順段	167	5265	一般農業區	養殖用地	150.15
5184	嘉義縣	義竹鄉	和順段	168	5241	特定專用區	養殖用地	235.02
5185	嘉義縣	義竹鄉	和順段	171	5241	特定專用區	養殖用地	254.57
5186	嘉義縣	義竹鄉	和順段	174	5241	特定專用區	養殖用地	107.08
5187	嘉義縣	義竹鄉	和順段	177	5249	特定專用區	養殖用地	392.01
5188	嘉義縣	義竹鄉	和順段	180	5249	特定專用區	養殖用地	473.05

5189	嘉義縣	義竹鄉	和順段	180	5251	特定專用區	養殖用地	0.02
5190	嘉義縣	義竹鄉	和順段	185	5251	特定專用區	養殖用地	268.42
5191	嘉義縣	義竹鄉	和順段	562	5219	特定專用區	養殖用地	3163.37
5192	嘉義縣	義竹鄉	和順段	565	5222	特定專用區	養殖用地	1287.03
5193	嘉義縣	義竹鄉	和順段	566	5222	特定專用區	養殖用地	9584.07
5194	嘉義縣	義竹鄉	和順段	567	5219	特定專用區	養殖用地	2535.7
5195	嘉義縣	義竹鄉	和順段	568	5254	特定專用區	養殖用地	3544.04
5196	嘉義縣	義竹鄉	和順段	569	5219	特定專用區	養殖用地	30.34
5197	嘉義縣	義竹鄉	和順段	569	5254	特定專用區	養殖用地	2190.44
5198	嘉義縣	義竹鄉	和順段	569	5255	特定專用區	養殖用地	6291
5199	嘉義縣	義竹鄉	和順段	571	5255	特定專用區	養殖用地	44.07
5200	嘉義縣	義竹鄉	和順段	573	5196	特定專用區	養殖用地	59.02
5201	嘉義縣	義竹鄉	和順段	573	5255	特定專用區	養殖用地	5.33
5202	嘉義縣	義竹鄉	和順段	574	5196	特定專用區	養殖用地	210.11
5203	嘉義縣	義竹鄉	和順段	575	5196	特定專用區	養殖用地	1658.07
5204	嘉義縣	義竹鄉	和順段	575	5197	特定專用區	養殖用地	2449.52
5205	嘉義縣	義竹鄉	和順段	576	5162-1	特定專用區	養殖用地	5704.22
5206	嘉義縣	義竹鄉	和順段	576	5163-1	特定專用區	養殖用地	4111.61
5207	嘉義縣	義竹鄉	和順段	576	5164-1	特定專用區	養殖用地	2546.54
5208	嘉義縣	義竹鄉	和順段	576	5165	特定專用區	養殖用地	2036.95
5209	嘉義縣	義竹鄉	和順段	576	5165-1	特定專用區	養殖用地	2295.17
5210	嘉義縣	義竹鄉	和順段	576	5167-1	特定專用區	養殖用地	4.52
5211	嘉義縣	義竹鄉	和順段	576	5170	特定專用區	養殖用地	3541.15
5212	嘉義縣	義竹鄉	和順段	576	5196	特定專用區	養殖用地	946.35
5213	嘉義縣	義竹鄉	和順段	576	5197	特定專用區	養殖用地	230.79
5214	嘉義縣	義竹鄉	和順段	576	5199	特定專用區	養殖用地	1859.18
5215	嘉義縣	義竹鄉	和順段	576	5199-1	特定專用區	養殖用地	1240.91
5216	嘉義縣	義竹鄉	和順段	576	5221	特定專用區	養殖用地	2802.21
5217	嘉義縣	義竹鄉	和順段	577	5221	特定專用區	養殖用地	1677.59
5218	嘉義縣	義竹鄉	和順段	578	5162-1	特定專用區	養殖用地	215.78
5219	嘉義縣	義竹鄉	和順段	578	5165	特定專用區	養殖用地	1451.19
5220	嘉義縣	義竹鄉	和順段	578	5165-1	特定專用區	養殖用地	850.75
5221	嘉義縣	義竹鄉	和順段	578	5170	特定專用區	養殖用地	2181.52
5222	嘉義縣	義竹鄉	和順段	578	5221	特定專用區	養殖用地	1031.52
5223	嘉義縣	義竹鄉	和順段	579	5197	特定專用區	養殖用地	83.35
5224	嘉義縣	義竹鄉	和順段	579	5199	特定專用區	養殖用地	2431.41
5225	嘉義縣	義竹鄉	和順段	580	5191-1	特定專用區	養殖用地	125.74
5226	嘉義縣	義竹鄉	和順段	580	5199	特定專用區	養殖用地	253.02
5227	嘉義縣	義竹鄉	和順段	580	5199-1	特定專用區	養殖用地	299.03
5228	嘉義縣	義竹鄉	和順段	581	5191-1	特定專用區	養殖用地	106.34
5229	嘉義縣	義竹鄉	和順段	581	5199	特定專用區	養殖用地	574.57
5230	嘉義縣	義竹鄉	和順段	581	5199-1	特定專用區	養殖用地	3969.77
5231	嘉義縣	義竹鄉	和順段	582	5162	特定專用區	養殖用地	5948.34
5232	嘉義縣	義竹鄉	和順段	582	5162-1	特定專用區	養殖用地	709.33
5233	嘉義縣	義竹鄉	和順段	582	5163	特定專用區	養殖用地	5478.22
5234	嘉義縣	義竹鄉	和順段	582	5163-1	特定專用區	養殖用地	2033.25
5235	嘉義縣	義竹鄉	和順段	582	5164	特定專用區	養殖用地	5528.49
5236	嘉義縣	義竹鄉	和順段	582	5164-1	特定專用區	養殖用地	4186.7
5237	嘉義縣	義竹鄉	和順段	582	5167-1	特定專用區	養殖用地	6.72
5238	嘉義縣	義竹鄉	和順段	583	5162	特定專用區	養殖用地	18.13
5239	嘉義縣	義竹鄉	和順段	583	5191-1	特定專用區	養殖用地	13.22
5240	嘉義縣	義竹鄉	和順段	584	5163	特定專用區	養殖用地	16.11
5241	嘉義縣	義竹鄉	和順段	584	5189	特定專用區	養殖用地	25.72
5242	嘉義縣	義竹鄉	和順段	584	5200	特定專用區	養殖用地	109.56
5243	嘉義縣	義竹鄉	和順段	584	5201	特定專用區	養殖用地	164.17
5244	嘉義縣	義竹鄉	和順段	584	5202	特定專用區	養殖用地	0.46
5245	嘉義縣	義竹鄉	和順段	585	5167	特定專用區	養殖用地	9223.41
5246	嘉義縣	義竹鄉	和順段	585	5167-1	特定專用區	養殖用地	9216.65
5247	嘉義縣	義竹鄉	和順段	585	5201	特定專用區	養殖用地	21.68
5248	嘉義縣	義竹鄉	和順段	585	5202	特定專用區	養殖用地	1.97
5249	嘉義縣	義竹鄉	和順段	586	5166	特定專用區	養殖用地	9047.52
5250	嘉義縣	義竹鄉	和順段	586	5202	特定專用區	養殖用地	11.07

5251	嘉義縣	義竹鄉	和順段	587	5097	特定專用區	養殖用地	3127.45
5252	嘉義縣	義竹鄉	和順段	587	5123	特定專用區	養殖用地	3362.22
5253	嘉義縣	義竹鄉	和順段	587	5166	特定專用區	養殖用地	996.86
5254	嘉義縣	義竹鄉	和順段	588	5097	特定專用區	養殖用地	1424.21
5255	嘉義縣	義竹鄉	和順段	588	5123	特定專用區	養殖用地	1437.85
5256	嘉義縣	義竹鄉	和順段	588	5124-1	特定專用區	養殖用地	56.64
5257	嘉義縣	義竹鄉	和順段	589	5096-2	特定專用區	養殖用地	1420.85
5258	嘉義縣	義竹鄉	和順段	589	5124	特定專用區	養殖用地	1265.88
5259	嘉義縣	義竹鄉	和順段	589	5124-1	特定專用區	養殖用地	593.36
5260	嘉義縣	義竹鄉	和順段	590	5096-2	特定專用區	養殖用地	1573.8
5261	嘉義縣	義竹鄉	和順段	590	5124	特定專用區	養殖用地	1369.95
5262	嘉義縣	義竹鄉	和順段	590	5124-1	特定專用區	養殖用地	497.91
5263	嘉義縣	義竹鄉	和順段	591	5096	特定專用區	養殖用地	1992.43
5264	嘉義縣	義竹鄉	和順段	591	5096-2	特定專用區	養殖用地	1624.14
5265	嘉義縣	義竹鄉	和順段	591	5124	特定專用區	養殖用地	2975.31
5266	嘉義縣	義竹鄉	和順段	591	5124-1	特定專用區	養殖用地	565.76
5267	嘉義縣	義竹鄉	和順段	592	5096	特定專用區	養殖用地	3641.15
5268	嘉義縣	義竹鄉	和順段	592	5124	特定專用區	養殖用地	645.19
5269	嘉義縣	義竹鄉	和順段	593	5124-1	特定專用區	養殖用地	46.26
5270	嘉義縣	義竹鄉	和順段	593	5202	特定專用區	養殖用地	74.81
5271	嘉義縣	義竹鄉	和順段	593	5203	特定專用區	養殖用地	105.02
5272	嘉義縣	義竹鄉	和順段	596	5101	特定專用區	養殖用地	1097.03
5273	嘉義縣	義竹鄉	和順段	596	5102	特定專用區	養殖用地	1227.58
5274	嘉義縣	義竹鄉	和順段	596	5105	特定專用區	養殖用地	2.74
5275	嘉義縣	義竹鄉	和順段	596	5106	特定專用區	養殖用地	4158.3
5276	嘉義縣	義竹鄉	和順段	596	5107	特定專用區	養殖用地	4392.29
5277	嘉義縣	義竹鄉	和順段	597	5101	特定專用區	養殖用地	3331.71
5278	嘉義縣	義竹鄉	和順段	597	5102	特定專用區	養殖用地	2971.08
5279	嘉義縣	義竹鄉	和順段	598	5101	特定專用區	養殖用地	1125.18
5280	嘉義縣	義竹鄉	和順段	598	5102	特定專用區	養殖用地	1067.72
5281	嘉義縣	義竹鄉	和順段	599	5101	特定專用區	養殖用地	0.14
5282	嘉義縣	義竹鄉	和順段	599	5432	特定專用區	養殖用地	10280.48
5283	嘉義縣	義竹鄉	和順段	601	5431	特定專用區	養殖用地	6271.73
5284	嘉義縣	義竹鄉	和順段	601	5431-1	特定專用區	養殖用地	334.64
5285	嘉義縣	義竹鄉	和順段	602	5431-1	特定專用區	養殖用地	54.16
5286	嘉義縣	義竹鄉	和順段	603	5431-1	特定專用區	養殖用地	7225.94
5287	嘉義縣	義竹鄉	和順段	604	5104	特定專用區	養殖用地	4087.92
5288	嘉義縣	義竹鄉	和順段	604	5104-1	特定專用區	養殖用地	4165.46
5289	嘉義縣	義竹鄉	和順段	604	5104-2	特定專用區	養殖用地	4269.44
5290	嘉義縣	義竹鄉	和順段	604	5104-3	特定專用區	養殖用地	4153.01
5291	嘉義縣	義竹鄉	和順段	604	5105	特定專用區	養殖用地	6165.4
5292	嘉義縣	義竹鄉	和順段	605	5103	特定專用區	養殖用地	1937.29
5293	嘉義縣	義竹鄉	和順段	605	5103-2	特定專用區	養殖用地	1819.5
5294	嘉義縣	義竹鄉	和順段	605	5104	特定專用區	養殖用地	26.1
5295	嘉義縣	義竹鄉	和順段	605	5104-1	特定專用區	養殖用地	6.38
5296	嘉義縣	義竹鄉	和順段	605	5104-2	特定專用區	養殖用地	28.2
5297	嘉義縣	義竹鄉	和順段	605	5104-3	特定專用區	養殖用地	61.72
5298	嘉義縣	義竹鄉	和順段	605	5105	特定專用區	養殖用地	1.05
5299	嘉義縣	義竹鄉	和順段	606	5103	特定專用區	養殖用地	4730.5
5300	嘉義縣	義竹鄉	和順段	606	5103-2	特定專用區	養殖用地	4792.46
5301	嘉義縣	義竹鄉	和順段	607	5103	特定專用區	養殖用地	1353.14
5302	嘉義縣	義竹鄉	和順段	607	5103-1	特定專用區	養殖用地	482.91
5303	嘉義縣	義竹鄉	和順段	607	5103-2	特定專用區	養殖用地	1506.05
5304	嘉義縣	義竹鄉	和順段	607	5103-3	特定專用區	養殖用地	756.04
5305	嘉義縣	義竹鄉	和順段	608	5103-1	特定專用區	養殖用地	260.79
5306	嘉義縣	義竹鄉	和順段	608	5103-3	特定專用區	養殖用地	2421.08
5307	嘉義縣	義竹鄉	和順段	609	5103-1	特定專用區	養殖用地	407.4
5308	嘉義縣	義竹鄉	和順段	609	5103-3	特定專用區	養殖用地	729.39
5309	嘉義縣	義竹鄉	和順段	610	5103-1	特定專用區	養殖用地	1593.51
5310	嘉義縣	義竹鄉	和順段	610	5103-3	特定專用區	養殖用地	50.82
5311	嘉義縣	義竹鄉	和順段	611	5103-1	特定專用區	養殖用地	3448.74
5312	嘉義縣	義竹鄉	和順段	612	5103-1	特定專用區	養殖用地	1505.45

5313	嘉義縣	義竹鄉	和順段	612	5103-3	特定專用區	養殖用地	1501.73
5314	嘉義縣	義竹鄉	和順段	613	5103-3	特定專用區	養殖用地	2684.34
5315	嘉義縣	義竹鄉	和順段	614	5103-3	特定專用區	養殖用地	179.36
5316	嘉義縣	義竹鄉	和順段	614	5177	特定專用區	養殖用地	693.13
5317	嘉義縣	義竹鄉	和順段	614	5177-3	特定專用區	養殖用地	835.1
5318	嘉義縣	義竹鄉	和順段	614	5486	特定專用區	養殖用地	2616.33
5319	嘉義縣	義竹鄉	和順段	615	5103-1	特定專用區	養殖用地	189.24
5320	嘉義縣	義竹鄉	和順段	615	5103-3	特定專用區	養殖用地	72.45
5321	嘉義縣	義竹鄉	和順段	615	5177	特定專用區	養殖用地	543.36
5322	嘉義縣	義竹鄉	和順段	615	5177-1	特定專用區	養殖用地	949.28
5323	嘉義縣	義竹鄉	和順段	615	5177-2	特定專用區	養殖用地	1557.3
5324	嘉義縣	義竹鄉	和順段	615	5177-3	特定專用區	養殖用地	525.38
5325	嘉義縣	義竹鄉	和順段	616	5177	特定專用區	養殖用地	876.27
5326	嘉義縣	義竹鄉	和順段	616	5177-1	特定專用區	養殖用地	271.66
5327	嘉義縣	義竹鄉	和順段	616	5177-2	特定專用區	養殖用地	737.52
5328	嘉義縣	義竹鄉	和順段	616	5177-3	特定專用區	養殖用地	1256.14
5329	嘉義縣	義竹鄉	和順段	616	5486	特定專用區	養殖用地	3394.61
5330	嘉義縣	義竹鄉	和順段	617	5177	特定專用區	養殖用地	244.91
5331	嘉義縣	義竹鄉	和順段	617	5177-1	特定專用區	養殖用地	154.6
5332	嘉義縣	義竹鄉	和順段	617	5177-2	特定專用區	養殖用地	287.44
5333	嘉義縣	義竹鄉	和順段	617	5177-3	特定專用區	養殖用地	262.26
5334	嘉義縣	義竹鄉	和順段	617	5486	特定專用區	養殖用地	527.86
5335	嘉義縣	義竹鄉	和順段	618	5177	特定專用區	養殖用地	427.71
5336	嘉義縣	義竹鄉	和順段	618	5177-1	特定專用區	養殖用地	594.26
5337	嘉義縣	義竹鄉	和順段	618	5177-2	特定專用區	養殖用地	817
5338	嘉義縣	義竹鄉	和順段	619	5177	特定專用區	養殖用地	1519.12
5339	嘉義縣	義竹鄉	和順段	619	5177-1	特定專用區	養殖用地	470.75
5340	嘉義縣	義竹鄉	和順段	619	5177-2	特定專用區	養殖用地	1766.19
5341	嘉義縣	義竹鄉	和順段	619	5177-3	特定專用區	養殖用地	1505.69
5342	嘉義縣	義竹鄉	和順段	619	5486	特定專用區	養殖用地	2575.23
5343	嘉義縣	義竹鄉	和順段	621	5173	特定專用區	養殖用地	26.96
5344	嘉義縣	義竹鄉	和順段	621	5174	特定專用區	養殖用地	1286.45
5345	嘉義縣	義竹鄉	和順段	621	5176	特定專用區	養殖用地	2101.57
5346	嘉義縣	義竹鄉	和順段	622	5176	特定專用區	養殖用地	3006.85
5347	嘉義縣	義竹鄉	和順段	623	5174	特定專用區	養殖用地	3320.68
5348	嘉義縣	義竹鄉	和順段	623	5176	特定專用區	養殖用地	347.9
5349	嘉義縣	義竹鄉	和順段	624	5174	特定專用區	養殖用地	921.38
5350	嘉義縣	義竹鄉	和順段	624	5176	特定專用區	養殖用地	1028.42
5351	嘉義縣	義竹鄉	和順段	625	5168	特定專用區	養殖用地	1484.37
5352	嘉義縣	義竹鄉	和順段	625	5172	特定專用區	養殖用地	4038.46
5353	嘉義縣	義竹鄉	和順段	625	5173	特定專用區	養殖用地	6913.86
5354	嘉義縣	義竹鄉	和順段	625	5174	特定專用區	養殖用地	1399.02
5355	嘉義縣	義竹鄉	和順段	625	5176	特定專用區	養殖用地	1303.86
5356	嘉義縣	義竹鄉	和順段	626	5174	特定專用區	養殖用地	1036.37
5357	嘉義縣	義竹鄉	和順段	626	5176	特定專用區	養殖用地	1464.77
5358	嘉義縣	義竹鄉	和順段	627	5168	特定專用區	養殖用地	1593.19
5359	嘉義縣	義竹鄉	和順段	627	5172	特定專用區	養殖用地	1640.64
5360	嘉義縣	義竹鄉	和順段	627	5173	特定專用區	養殖用地	1608.19
5361	嘉義縣	義竹鄉	和順段	627	5174	特定專用區	養殖用地	123.96
5362	嘉義縣	義竹鄉	和順段	628	5168	特定專用區	養殖用地	26.66
5363	嘉義縣	義竹鄉	和順段	628	5169	特定專用區	養殖用地	999.35
5364	嘉義縣	義竹鄉	和順段	628	5171	特定專用區	養殖用地	1168.07
5365	嘉義縣	義竹鄉	和順段	628	5172	特定專用區	養殖用地	0.75
5366	嘉義縣	義竹鄉	和順段	628	5175	特定專用區	養殖用地	1223.19
5367	嘉義縣	義竹鄉	和順段	628	5176	特定專用區	養殖用地	4.76
5368	嘉義縣	義竹鄉	和順段	628	5484	特定專用區	養殖用地	2141.19
5369	嘉義縣	義竹鄉	和順段	629	5169	特定專用區	養殖用地	1527.47
5370	嘉義縣	義竹鄉	和順段	629	5171	特定專用區	養殖用地	1636.47
5371	嘉義縣	義竹鄉	和順段	629	5175	特定專用區	養殖用地	1764.33
5372	嘉義縣	義竹鄉	和順段	629	5225	特定專用區	養殖用地	12.67
5373	嘉義縣	義竹鄉	和順段	629	5484	特定專用區	養殖用地	2785.35
5374	嘉義縣	義竹鄉	和順段	630	5169	特定專用區	養殖用地	1536.04

5375	嘉義縣	義竹鄉	和順段	630	5171	特定專用區	養殖用地	1512.5
5376	嘉義縣	義竹鄉	和順段	630	5175	特定專用區	養殖用地	1640.15
5377	嘉義縣	義竹鄉	和順段	630	5225	特定專用區	養殖用地	17.29
5378	嘉義縣	義竹鄉	和順段	630	5484	特定專用區	養殖用地	2513.99
5379	嘉義縣	義竹鄉	和順段	631	5484	特定專用區	養殖用地	71.43
5380	嘉義縣	義竹鄉	和順段	631	5485	特定專用區	養殖用地	553.53
5381	嘉義縣	義竹鄉	和順段	632	5484	特定專用區	養殖用地	97.31
5382	嘉義縣	義竹鄉	和順段	632	5485	特定專用區	養殖用地	8.73
5383	嘉義縣	義竹鄉	和順段	632	5485-2	特定專用區	養殖用地	136.21
5384	嘉義縣	義竹鄉	和順段	632	5485-3	特定專用區	養殖用地	287.78
5385	嘉義縣	義竹鄉	和順段	632	5485-4	特定專用區	養殖用地	349.59
5386	嘉義縣	義竹鄉	和順段	633	5169	特定專用區	養殖用地	39.69
5387	嘉義縣	義竹鄉	和順段	633	5171	特定專用區	養殖用地	29.14
5388	嘉義縣	義竹鄉	和順段	633	5175	特定專用區	養殖用地	38.87
5389	嘉義縣	義竹鄉	和順段	633	5482	特定專用區	養殖用地	516.03
5390	嘉義縣	義竹鄉	和順段	633	5482-1	特定專用區	養殖用地	747.78
5391	嘉義縣	義竹鄉	和順段	633	5482-2	特定專用區	養殖用地	492.91
5392	嘉義縣	義竹鄉	和順段	633	5482-3	特定專用區	養殖用地	704.26
5393	嘉義縣	義竹鄉	和順段	633	5484	特定專用區	養殖用地	2.13
5394	嘉義縣	義竹鄉	和順段	633	5485-2	特定專用區	養殖用地	1000.08
5395	嘉義縣	義竹鄉	和順段	634	5482	特定專用區	養殖用地	757.88
5396	嘉義縣	義竹鄉	和順段	634	5482-1	特定專用區	養殖用地	954.06
5397	嘉義縣	義竹鄉	和順段	634	5482-2	特定專用區	養殖用地	750.03
5398	嘉義縣	義竹鄉	和順段	634	5482-3	特定專用區	養殖用地	980.6
5399	嘉義縣	義竹鄉	和順段	634	5485	特定專用區	養殖用地	958.6
5400	嘉義縣	義竹鄉	和順段	634	5485-2	特定專用區	養殖用地	1821.32
5401	嘉義縣	義竹鄉	和順段	634	5485-3	特定專用區	養殖用地	577.23
5402	嘉義縣	義竹鄉	和順段	634	5485-4	特定專用區	養殖用地	619.11
5403	嘉義縣	義竹鄉	和順段	635	5482	特定專用區	養殖用地	730.43
5404	嘉義縣	義竹鄉	和順段	635	5482-1	特定專用區	養殖用地	910.96
5405	嘉義縣	義竹鄉	和順段	635	5482-2	特定專用區	養殖用地	701.1
5406	嘉義縣	義竹鄉	和順段	635	5482-3	特定專用區	養殖用地	874.1
5407	嘉義縣	義竹鄉	和順段	635	5485	特定專用區	養殖用地	1052.83
5408	嘉義縣	義竹鄉	和順段	635	5485-2	特定專用區	養殖用地	1743.6
5409	嘉義縣	義竹鄉	和順段	635	5485-3	特定專用區	養殖用地	595.73
5410	嘉義縣	義竹鄉	和順段	635	5485-4	特定專用區	養殖用地	625.33
5411	嘉義縣	義竹鄉	和順段	636	5482	特定專用區	養殖用地	754.49
5412	嘉義縣	義竹鄉	和順段	636	5482-1	特定專用區	養殖用地	915.88
5413	嘉義縣	義竹鄉	和順段	636	5482-2	特定專用區	養殖用地	713.83
5414	嘉義縣	義竹鄉	和順段	636	5482-3	特定專用區	養殖用地	938.28
5415	嘉義縣	義竹鄉	和順段	636	5485	特定專用區	養殖用地	1095.88
5416	嘉義縣	義竹鄉	和順段	636	5485-1	特定專用區	養殖用地	27.78
5417	嘉義縣	義竹鄉	和順段	636	5485-2	特定專用區	養殖用地	1203.93
5418	嘉義縣	義竹鄉	和順段	636	5485-3	特定專用區	養殖用地	599.94
5419	嘉義縣	義竹鄉	和順段	636	5485-4	特定專用區	養殖用地	626.53
5420	嘉義縣	義竹鄉	和順段	636	5509	特定專用區	養殖用地	6.5
5421	嘉義縣	義竹鄉	和順段	637	5482	特定專用區	養殖用地	490.26
5422	嘉義縣	義竹鄉	和順段	637	5482-1	特定專用區	養殖用地	242.96
5423	嘉義縣	義竹鄉	和順段	637	5482-2	特定專用區	養殖用地	584.08
5424	嘉義縣	義竹鄉	和順段	637	5482-3	特定專用區	養殖用地	841.25
5425	嘉義縣	義竹鄉	和順段	637	5483-1	特定專用區	養殖用地	134.06
5426	嘉義縣	義竹鄉	和順段	637	5485	特定專用區	養殖用地	874.69
5427	嘉義縣	義竹鄉	和順段	637	5485-1	特定專用區	養殖用地	649.01
5428	嘉義縣	義竹鄉	和順段	637	5485-3	特定專用區	養殖用地	481.05
5429	嘉義縣	義竹鄉	和順段	637	5485-4	特定專用區	養殖用地	501.16
5430	嘉義縣	義竹鄉	和順段	637	5485-5	特定專用區	養殖用地	354.51
5431	嘉義縣	義竹鄉	和順段	637	5509	特定專用區	養殖用地	0.79
5432	嘉義縣	義竹鄉	和順段	638	5482	特定專用區	養殖用地	0.01
5433	嘉義縣	義竹鄉	和順段	638	5482-2	特定專用區	養殖用地	130.78
5434	嘉義縣	義竹鄉	和順段	638	5482-3	特定專用區	養殖用地	683.6
5435	嘉義縣	義竹鄉	和順段	638	5483	特定專用區	養殖用地	307.73
5436	嘉義縣	義竹鄉	和順段	638	5483-1	特定專用區	養殖用地	665.03

5437	嘉義縣	義竹鄉	和順段	638	5483-2	特定專用區	養殖用地	33.64
5438	嘉義縣	義竹鄉	和順段	638	5485	特定專用區	養殖用地	672.59
5439	嘉義縣	義竹鄉	和順段	638	5485-1	特定專用區	養殖用地	686.53
5440	嘉義縣	義竹鄉	和順段	638	5485-3	特定專用區	養殖用地	513.24
5441	嘉義縣	義竹鄉	和順段	638	5485-4	特定專用區	養殖用地	519.73
5442	嘉義縣	義竹鄉	和順段	638	5485-5	特定專用區	養殖用地	643.99
5443	嘉義縣	義竹鄉	和順段	639	5485	特定專用區	養殖用地	40.69
5444	嘉義縣	義竹鄉	和順段	639	5485-3	特定專用區	養殖用地	273.57
5445	嘉義縣	義竹鄉	和順段	639	5485-4	特定專用區	養殖用地	350.29
5446	嘉義縣	義竹鄉	和順段	640	5482-3	特定專用區	養殖用地	62.12
5447	嘉義縣	義竹鄉	和順段	640	5483	特定專用區	養殖用地	1257.14
5448	嘉義縣	義竹鄉	和順段	640	5483-1	特定專用區	養殖用地	1426.84
5449	嘉義縣	義竹鄉	和順段	640	5483-2	特定專用區	養殖用地	1349.13
5450	嘉義縣	義竹鄉	和順段	640	5483-3	特定專用區	養殖用地	923.83
5451	嘉義縣	義竹鄉	和順段	640	5485-1	特定專用區	養殖用地	1368.31
5452	嘉義縣	義竹鄉	和順段	640	5485-4	特定專用區	養殖用地	322.87
5453	嘉義縣	義竹鄉	和順段	640	5485-5	特定專用區	養殖用地	1320.65
5454	嘉義縣	義竹鄉	和順段	641	5483	特定專用區	養殖用地	1218.33
5455	嘉義縣	義竹鄉	和順段	641	5483-1	特定專用區	養殖用地	1395.95
5456	嘉義縣	義竹鄉	和順段	641	5483-2	特定專用區	養殖用地	1446.4
5457	嘉義縣	義竹鄉	和順段	641	5483-3	特定專用區	養殖用地	1476.69
5458	嘉義縣	義竹鄉	和順段	641	5485-1	特定專用區	養殖用地	236.54
5459	嘉義縣	義竹鄉	和順段	641	5485-5	特定專用區	養殖用地	784.56
5460	嘉義縣	義竹鄉	和順段	642	5483	特定專用區	養殖用地	768.09
5461	嘉義縣	義竹鄉	和順段	642	5483-1	特定專用區	養殖用地	340.55
5462	嘉義縣	義竹鄉	和順段	642	5483-2	特定專用區	養殖用地	1544.93
5463	嘉義縣	義竹鄉	和順段	642	5483-3	特定專用區	養殖用地	2377.66
5464	嘉義縣	義竹鄉	和順段	643	5483-3	特定專用區	養殖用地	4.54
5465	嘉義縣	義竹鄉	和順段	645	5224	特定專用區	養殖用地	6399.02
5466	嘉義縣	義竹鄉	和順段	645	5225	特定專用區	養殖用地	7057.14
5467	嘉義縣	義竹鄉	和順段	647	5224	特定專用區	養殖用地	0.4
5468	嘉義縣	義竹鄉	和順段	647	5482-3	特定專用區	養殖用地	0.16
5469	嘉義縣	義竹鄉	和順段	647	5509	特定專用區	養殖用地	828.48
5470	嘉義縣	義竹鄉	和順段	647	5511	特定專用區	養殖用地	851.44
5471	嘉義縣	義竹鄉	和順段	648	5509	特定專用區	養殖用地	2764.62
5472	嘉義縣	義竹鄉	和順段	648	5511	特定專用區	養殖用地	2391.4
5473	嘉義縣	義竹鄉	和順段	649	5509	特定專用區	養殖用地	2198.24
5474	嘉義縣	義竹鄉	和順段	649	5511	特定專用區	養殖用地	1858.23
5475	嘉義縣	義竹鄉	和順段	1024	5362-1	特定專用區	養殖用地	57.46
5476	嘉義縣	義竹鄉	和順段	1024	5409	特定專用區	養殖用地	9856.67
5477	嘉義縣	義竹鄉	和順段	1024	5426	特定專用區	養殖用地	0.03
5478	嘉義縣	義竹鄉	和順段	1025	5362-1	特定專用區	養殖用地	97.59
5479	嘉義縣	義竹鄉	和順段	1025	5428-1	特定專用區	養殖用地	235.48
5480	嘉義縣	義竹鄉	和順段	1025	5428-2	特定專用區	養殖用地	41.99
5481	嘉義縣	義竹鄉	和順段	1027	5409	特定專用區	養殖用地	77.54
5482	嘉義縣	義竹鄉	和順段	1027	5426	特定專用區	養殖用地	75
5483	嘉義縣	義竹鄉	和順段	1029	5407	特定專用區	養殖用地	5.62
5484	嘉義縣	義竹鄉	和順段	1029	5408	特定專用區	養殖用地	3826.38
5485	嘉義縣	義竹鄉	和順段	1029	5408-1	特定專用區	養殖用地	3778.71
5486	嘉義縣	義竹鄉	和順段	1029	5425	特定專用區	養殖用地	2412.41
5487	嘉義縣	義竹鄉	和順段	1029	5426	特定專用區	養殖用地	3168.67
5488	嘉義縣	義竹鄉	和順段	1031	5407	特定專用區	養殖用地	4338.83
5489	嘉義縣	義竹鄉	和順段	1031	5407-1	特定專用區	養殖用地	4019.73
5490	嘉義縣	義竹鄉	和順段	1031	5423	特定專用區	養殖用地	2622.93
5491	嘉義縣	義竹鄉	和順段	1031	5423-1	特定專用區	養殖用地	2232.42
5492	嘉義縣	義竹鄉	和順段	1031	5425	特定專用區	養殖用地	229.59
5493	嘉義縣	義竹鄉	和順段	1033	5404	特定專用區	養殖用地	3720.63
5494	嘉義縣	義竹鄉	和順段	1033	5406	特定專用區	養殖用地	3800.85
5495	嘉義縣	義竹鄉	和順段	1033	5416	特定專用區	養殖用地	2341.76
5496	嘉義縣	義竹鄉	和順段	1033	5417	特定專用區	養殖用地	2096.59
5497	嘉義縣	義竹鄉	和順段	1035	5403	特定專用區	養殖用地	3959.93
5498	嘉義縣	義竹鄉	和順段	1035	5405	特定專用區	養殖用地	669.88

5499	嘉義縣	義竹鄉	和順段	1035	5414	特定專用區	養殖用地	2626.44
5500	嘉義縣	義竹鄉	和順段	1035	5415	特定專用區	養殖用地	486.71
5501	嘉義縣	義竹鄉	和順段	1037	5402	特定專用區	養殖用地	113.44
5502	嘉義縣	義竹鄉	和順段	1037	5410	特定專用區	養殖用地	2053.75
5503	嘉義縣	義竹鄉	和順段	1037	5473	特定專用區	養殖用地	3188.96
5504	嘉義縣	義竹鄉	和順段	1037	5474	特定專用區	養殖用地	3642.95
5505	嘉義縣	義竹鄉	和順段	1037	5475	特定專用區	養殖用地	3805.96
5506	嘉義縣	義竹鄉	和順段	1037	5479	特定專用區	養殖用地	2869.53
5507	嘉義縣	義竹鄉	和順段	1037	5481	特定專用區	養殖用地	2866.14
5508	嘉義縣	義竹鄉	和順段	1040	5422	特定專用區	養殖用地	2978.09
5509	嘉義縣	義竹鄉	和順段	1040	5422-1	特定專用區	養殖用地	3068.84
5510	嘉義縣	義竹鄉	和順段	1040	5423	特定專用區	養殖用地	567.89
5511	嘉義縣	義竹鄉	和順段	1040	5423-1	特定專用區	養殖用地	443.75
5512	嘉義縣	義竹鄉	和順段	1040	5424	特定專用區	養殖用地	2856.68
5513	嘉義縣	義竹鄉	和順段	1040	5425	特定專用區	養殖用地	560.78
5514	嘉義縣	義竹鄉	和順段	1040	5426	特定專用區	養殖用地	462.33
5515	嘉義縣	義竹鄉	和順段	1040	5427	特定專用區	養殖用地	3007.7
5516	嘉義縣	義竹鄉	和順段	1044	5367	特定專用區	養殖用地	1469.68
5517	嘉義縣	義竹鄉	和順段	1044	5368	特定專用區	養殖用地	1126.07
5518	嘉義縣	義竹鄉	和順段	1044	5369	特定專用區	養殖用地	1741.34
5519	嘉義縣	義竹鄉	和順段	1044	5370	特定專用區	養殖用地	2220.11
5520	嘉義縣	義竹鄉	和順段	1044	5371	特定專用區	養殖用地	2336.11
5521	嘉義縣	義竹鄉	和順段	1044	5372	特定專用區	養殖用地	1592.97
5522	嘉義縣	義竹鄉	和順段	1044	5373	特定專用區	養殖用地	195.29
5523	嘉義縣	義竹鄉	和順段	1044	5437	特定專用區	養殖用地	5.09
5524	嘉義縣	義竹鄉	和順段	1044	5439	特定專用區	養殖用地	2266.16
5525	嘉義縣	義竹鄉	和順段	1045	5371	特定專用區	養殖用地	1211.97
5526	嘉義縣	義竹鄉	和順段	1045	5372	特定專用區	養殖用地	1675.7
5527	嘉義縣	義竹鄉	和順段	1045	5373	特定專用區	養殖用地	0.07
5528	嘉義縣	義竹鄉	和順段	1046	5371	特定專用區	養殖用地	1881.77
5529	嘉義縣	義竹鄉	和順段	1047	5367	特定專用區	養殖用地	1696.85
5530	嘉義縣	義竹鄉	和順段	1047	5368	特定專用區	養殖用地	1295.26
5531	嘉義縣	義竹鄉	和順段	1047	5369	特定專用區	養殖用地	2210.85
5532	嘉義縣	義竹鄉	和順段	1047	5370	特定專用區	養殖用地	938.11
5533	嘉義縣	義竹鄉	和順段	1047	5371	特定專用區	養殖用地	86.7
5534	嘉義縣	義竹鄉	和順段	1047	5376	特定專用區	養殖用地	1423.93
5535	嘉義縣	義竹鄉	和順段	1047	5439	特定專用區	養殖用地	546.68
5536	嘉義縣	義竹鄉	和順段	1048	5437	特定專用區	養殖用地	5.82
5537	嘉義縣	義竹鄉	和順段	1048	5439	特定專用區	養殖用地	2006.86
5538	嘉義縣	義竹鄉	和順段	1050	5371	特定專用區	養殖用地	1125.49
5539	嘉義縣	義竹鄉	和順段	1050	5372	特定專用區	養殖用地	764.98
5540	嘉義縣	義竹鄉	和順段	1050	5376	特定專用區	養殖用地	523.24
5541	嘉義縣	義竹鄉	和順段	1050	5395	特定專用區	養殖用地	1186.44
5542	嘉義縣	義竹鄉	和順段	1050	5396	特定專用區	養殖用地	4083.94
5543	嘉義縣	義竹鄉	和順段	1051	5395	特定專用區	養殖用地	14.52
5544	嘉義縣	義竹鄉	和順段	1052	5376	特定專用區	養殖用地	2155.95
5545	嘉義縣	義竹鄉	和順段	1053	5376	特定專用區	養殖用地	2603.41
5546	嘉義縣	義竹鄉	和順段	1054	5376	特定專用區	養殖用地	3215.69
5547	嘉義縣	義竹鄉	和順段	1055	5369	特定專用區	養殖用地	193.55
5548	嘉義縣	義竹鄉	和順段	1055	5375	特定專用區	養殖用地	107
5549	嘉義縣	義竹鄉	和順段	1055	5376	特定專用區	養殖用地	1154.82
5550	嘉義縣	義竹鄉	和順段	1056	5369	特定專用區	養殖用地	567.24
5551	嘉義縣	義竹鄉	和順段	1056	5375	特定專用區	養殖用地	1157.93
5552	嘉義縣	義竹鄉	和順段	1057	5369	特定專用區	養殖用地	1531.58
5553	嘉義縣	義竹鄉	和順段	1057	5375	特定專用區	養殖用地	3602.24
5554	嘉義縣	義竹鄉	和順段	1058	5368	特定專用區	養殖用地	5568.38
5555	嘉義縣	義竹鄉	和順段	1058	5369	特定專用區	養殖用地	863.88
5556	嘉義縣	義竹鄉	和順段	1058	5375	特定專用區	養殖用地	2299.15
5557	嘉義縣	義竹鄉	和順段	1059	5367	特定專用區	養殖用地	7617.85
5558	嘉義縣	義竹鄉	和順段	1059	5368	特定專用區	養殖用地	550.29
5559	嘉義縣	義竹鄉	和順段	1062	5376	特定專用區	養殖用地	0.61
5560	嘉義縣	義竹鄉	和順段	1063	5367	特定專用區	養殖用地	434.12

5561	嘉義縣	義竹鄉	和順段	1063	5437	特定專用區	養殖用地	1.16
5562	嘉義縣	義竹鄉	和順段	1063	5439	特定專用區	養殖用地	8215.32
5563	嘉義縣	義竹鄉	和順段	1064	5439	特定專用區	養殖用地	2991.14
5564	嘉義縣	義竹鄉	和順段	1064	5465	特定專用區	養殖用地	117.46
5565	嘉義縣	義竹鄉	和順段	1065	5439	特定專用區	養殖用地	256.08
5566	嘉義縣	義竹鄉	和順段	1065	5465	特定專用區	養殖用地	25.94
5567	嘉義縣	義竹鄉	和順段	1066	5439	特定專用區	養殖用地	13.63
5568	嘉義縣	義竹鄉	和順段	1072	5438-4	特定專用區	養殖用地	0.36
5569	嘉義縣	義竹鄉	和順段	1072	5471	特定專用區	養殖用地	2917.37
5570	嘉義縣	義竹鄉	和順段	1072	5471-1	特定專用區	養殖用地	2490.82
5571	嘉義縣	義竹鄉	和順段	1072	5471-2	特定專用區	養殖用地	2786.66
5572	嘉義縣	義竹鄉	和順段	1072	5471-3	特定專用區	養殖用地	5506.92
5573	嘉義縣	義竹鄉	和順段	1072	5471-4	特定專用區	養殖用地	3317.84
5574	嘉義縣	義竹鄉	和順段	1072	5472	特定專用區	養殖用地	4332.66
5575	嘉義縣	義竹鄉	和順段	1072	5472-1	特定專用區	養殖用地	3301.93
5576	嘉義縣	義竹鄉	和順段	1072	5472-2	特定專用區	養殖用地	2505.8
5577	嘉義縣	義竹鄉	和順段	1072	5472-3	特定專用區	養殖用地	2581.16
5578	嘉義縣	義竹鄉	和順段	1073	5472-1	特定專用區	養殖用地	6.35
5579	嘉義縣	義竹鄉	和順段	1074	5438-4	特定專用區	養殖用地	29.77
5580	嘉義縣	義竹鄉	和順段	1074	5438-7	特定專用區	養殖用地	154.99
5581	嘉義縣	義竹鄉	和順段	1080	5504	特定專用區	養殖用地	1428.94
5582	嘉義縣	義竹鄉	和順段	1082	5504	一般農業區	農牧用地	2363.78
5583	嘉義縣	義竹鄉	和順段	1082	5508	一般農業區	農牧用地	3831.86
5584	嘉義縣	義竹鄉	和順段	1083	5508	一般農業區	養殖用地	1998.15
5585	嘉義縣	義竹鄉	和順段	1100	5469-3	特定專用區	養殖用地	3.13
5586	嘉義縣	義竹鄉	和順段	1108	5476	特定專用區	養殖用地	3014.7
5587	嘉義縣	義竹鄉	和順段	1108	5476-1	特定專用區	養殖用地	1271.86
5588	嘉義縣	義竹鄉	和順段	1108	5503	特定專用區	養殖用地	3357.49
5589	嘉義縣	義竹鄉	和順段	1108	5503-1	特定專用區	養殖用地	1061.42
5590	嘉義縣	義竹鄉	和順段	1108	5507	特定專用區	養殖用地	2418.81
5591	嘉義縣	義竹鄉	和順段	1109	5477-3	特定專用區	養殖用地	4.02
5592	嘉義縣	義竹鄉	和順段	1110	5438	特定專用區	養殖用地	36.78
5593	嘉義縣	義竹鄉	和順段	1110	5438-1	特定專用區	養殖用地	4.17
5594	嘉義縣	義竹鄉	和順段	1110	5438-2	特定專用區	養殖用地	1.28
5595	嘉義縣	義竹鄉	和順段	1110	5438-3	特定專用區	養殖用地	3.49
5596	嘉義縣	義竹鄉	和順段	1110	5438-4	特定專用區	養殖用地	31.08
5597	嘉義縣	義竹鄉	和順段	1110	5438-5	特定專用區	養殖用地	3.4
5598	嘉義縣	義竹鄉	和順段	1110	5438-6	特定專用區	養殖用地	52.98
5599	嘉義縣	義竹鄉	和順段	1110	5438-7	特定專用區	養殖用地	0.05
5600	嘉義縣	義竹鄉	和順段	1110	5438-7	特定專用區	養殖用地	32.41
5601	嘉義縣	義竹鄉	和順段	1110	5477	特定專用區	養殖用地	39.21
5602	嘉義縣	義竹鄉	和順段	1124	5437	特定專用區	養殖用地	694.15
5603	嘉義縣	義竹鄉	和順段	1125	5436	特定專用區	養殖用地	346.85
5604	嘉義縣	義竹鄉	和順段	1125	5437	特定專用區	養殖用地	1712.99
5605	嘉義縣	義竹鄉	和順段	1126	5436	特定專用區	養殖用地	3283.27
5606	嘉義縣	義竹鄉	和順段	1126	5437	特定專用區	養殖用地	3031.81
5607	嘉義縣	義竹鄉	和順段	1127	5436	特定專用區	養殖用地	29.4
5608	嘉義縣	義竹鄉	和順段	1127	5437	特定專用區	養殖用地	48.81
5609	嘉義縣	義竹鄉	和順段	1127	5463	特定專用區	養殖用地	1830.59
5610	嘉義縣	義竹鄉	和順段	1127	5464	特定專用區	養殖用地	4004.87
5611	嘉義縣	義竹鄉	和順段	1127	5465	特定專用區	養殖用地	8.95
5612	嘉義縣	義竹鄉	和順段	1319	5362	特定專用區	養殖用地	3521.71
5613	嘉義縣	義竹鄉	和順段	1319	5362-1	特定專用區	養殖用地	2860.37
5614	嘉義縣	義竹鄉	和順段	1319	5426	特定專用區	養殖用地	6.54
5615	嘉義縣	義竹鄉	和順段	1319	5427	特定專用區	養殖用地	134.82
5616	嘉義縣	義竹鄉	和順段	1319	5428	特定專用區	養殖用地	1872.89
5617	嘉義縣	義竹鄉	和順段	1319	5428-1	特定專用區	養殖用地	1486.51
5618	嘉義縣	義竹鄉	和順段	1319	5428-2	特定專用區	養殖用地	3151.47
5619	嘉義縣	義竹鄉	和順段	1320	5362	特定專用區	養殖用地	3422.77
5620	嘉義縣	義竹鄉	和順段	1320	5427	特定專用區	養殖用地	159.19
5621	嘉義縣	義竹鄉	和順段	1320	5428	特定專用區	養殖用地	1129.04
5622	嘉義縣	義竹鄉	和順段	1320	5428-2	特定專用區	養殖用地	1257.09

5623	嘉義縣	義竹鄉	和順段	1327	5351	特定專用區	養殖用地	3648.5
5624	嘉義縣	義竹鄉	和順段	1327	5373	特定專用區	養殖用地	8.4
5625	嘉義縣	義竹鄉	和順段	1327	5374	特定專用區	養殖用地	7109.71
5626	嘉義縣	義竹鄉	和順段	1327	5374	特定專用區	養殖用地	138.8
5627	嘉義縣	義竹鄉	和順段	1327	5400	特定專用區	養殖用地	929.14
5628	嘉義縣	義竹鄉	和順段	1327	5400-1	特定專用區	養殖用地	2307.58
5629	嘉義縣	義竹鄉	和順段	1333	5400-1	特定專用區	養殖用地	13.17
5630	嘉義縣	義竹鄉	和順段	1334	5351	特定專用區	養殖用地	3986.35
5631	嘉義縣	義竹鄉	和順段	1334	5352	特定專用區	養殖用地	4862.17
5632	嘉義縣	義竹鄉	和順段	1334	5392	特定專用區	養殖用地	8185.79
5633	嘉義縣	義竹鄉	和順段	1334	5393	特定專用區	養殖用地	5.33
5634	嘉義縣	義竹鄉	和順段	1334	5397	特定專用區	養殖用地	90.68
5635	嘉義縣	義竹鄉	和順段	1334	5400	特定專用區	養殖用地	3941.37
5636	嘉義縣	義竹鄉	和順段	1334	5400-1	特定專用區	養殖用地	2020
5637	嘉義縣	義竹鄉	和順段	1334	5401	特定專用區	養殖用地	4427.43
5638	嘉義縣	義竹鄉	和順段	1336	5393	特定專用區	養殖用地	372.12
5639	嘉義縣	義竹鄉	和順段	1336	5394	特定專用區	養殖用地	1542.23
5640	嘉義縣	義竹鄉	和順段	1336	5395	特定專用區	養殖用地	1368.17
5641	嘉義縣	義竹鄉	和順段	1336	5396	特定專用區	養殖用地	237.97
5642	嘉義縣	義竹鄉	和順段	1336	5399	特定專用區	養殖用地	248.74
5643	嘉義縣	義竹鄉	和順段	1337	5394	特定專用區	養殖用地	670.76
5644	嘉義縣	義竹鄉	和順段	1337	5395	特定專用區	養殖用地	481.37
5645	嘉義縣	義竹鄉	和順段	1338	5394	特定專用區	養殖用地	795.34
5646	嘉義縣	義竹鄉	和順段	1338	5395	特定專用區	養殖用地	482.01
5647	嘉義縣	義竹鄉	和順段	1339	5394	特定專用區	養殖用地	1244.24
5648	嘉義縣	義竹鄉	和順段	1339	5395	特定專用區	養殖用地	531.16
5649	嘉義縣	義竹鄉	和順段	1346	5387	特定專用區	養殖用地	9000.39
5650	嘉義縣	義竹鄉	和順段	1346	5388	特定專用區	養殖用地	1528.47
5651	嘉義縣	義竹鄉	和順段	1346	5389	特定專用區	養殖用地	1917.29
5652	嘉義縣	義竹鄉	和順段	1346	5390	特定專用區	養殖用地	6074.79
5653	嘉義縣	義竹鄉	和順段	1346	5393	特定專用區	養殖用地	33.36
5654	嘉義縣	義竹鄉	和順段	1346	5394	特定專用區	養殖用地	18.01
5655	嘉義縣	義竹鄉	和順段	1346	5593	特定專用區	養殖用地	752.27
5656	嘉義縣	義竹鄉	和順段	1348	5593	特定專用區	養殖用地	5435.48
5657	嘉義縣	義竹鄉	和順段	1350	5593	特定專用區	養殖用地	2124.06
5658	嘉義縣	義竹鄉	和順段	1351	5593	特定專用區	養殖用地	1845.56
5659	嘉義縣	義竹鄉	和順段	1352	5592	特定專用區	養殖用地	34.18
5660	嘉義縣	義竹鄉	和順段	1352	5593	特定專用區	養殖用地	677.39
5661	嘉義縣	義竹鄉	和順段	1353	5592	特定專用區	養殖用地	17.67
5662	嘉義縣	義竹鄉	和順段	1353	5593	特定專用區	養殖用地	558.34
5663	嘉義縣	義竹鄉	和順段	1354	5592	特定專用區	養殖用地	1618.9
5664	嘉義縣	義竹鄉	和順段	1355	5592	特定專用區	養殖用地	1643.45
5665	嘉義縣	義竹鄉	和順段	1356	5592	特定專用區	養殖用地	1538.02
5666	嘉義縣	義竹鄉	和順段	1357	5592	特定專用區	養殖用地	1035.21
5667	嘉義縣	義竹鄉	和順段	1358	5592	一般農業區	養殖用地	970.05
5668	嘉義縣	義竹鄉	和順段	1360	5589	特定專用區	養殖用地	1861.5
5669	嘉義縣	義竹鄉	和順段	1361	5589	特定專用區	養殖用地	1957.99
5670	嘉義縣	義竹鄉	和順段	1362	5589	特定專用區	養殖用地	1000.21
5671	嘉義縣	義竹鄉	和順段	1363	5589	特定專用區	養殖用地	802.78
5672	嘉義縣	義竹鄉	和順段	1364	5589	特定專用區	養殖用地	1282.43
5673	嘉義縣	義竹鄉	和順段	1368	5589	暫未編定	暫未編定	251.16
5674	嘉義縣	義竹鄉	和順段	1368	5592	暫未編定	暫未編定	5.62
5675	嘉義縣	義竹鄉	和順段	1382	5384	特定專用區	養殖用地	1607.75
5676	嘉義縣	義竹鄉	和順段	1383	5381	特定專用區	養殖用地	1150.47
5677	嘉義縣	義竹鄉	和順段	1383	5382	特定專用區	養殖用地	10550.31
5678	嘉義縣	義竹鄉	和順段	1383	5384	特定專用區	養殖用地	195.18
5679	嘉義縣	義竹鄉	和順段	1383	5585	特定專用區	養殖用地	100.55
5680	嘉義縣	義竹鄉	和順段	1384	5381	特定專用區	養殖用地	793.29
5681	嘉義縣	義竹鄉	和順段	1384	5584	特定專用區	養殖用地	272.14
5682	嘉義縣	義竹鄉	和順段	1384	5585	特定專用區	養殖用地	249.43
5683	嘉義縣	義竹鄉	和順段	1385	5377	特定專用區	養殖用地	5194.96
5684	嘉義縣	義竹鄉	和順段	1385	5381	特定專用區	養殖用地	6426.5

5685	嘉義縣	義竹鄉	和順段	1385	5585	特定專用區	養殖用地	4.24
5686	嘉義縣	義竹鄉	和順段	1386	5584	特定專用區	養殖用地	908.68
5687	嘉義縣	義竹鄉	和順段	1386	5585	特定專用區	養殖用地	1434.24
5688	嘉義縣	義竹鄉	和順段	1387	5584	特定專用區	養殖用地	1112.11
5689	嘉義縣	義竹鄉	和順段	1387	5585	特定專用區	養殖用地	590.6
5690	嘉義縣	義竹鄉	和順段	1388	5584	特定專用區	養殖用地	174.41
5691	嘉義縣	義竹鄉	和順段	1389	5585	特定專用區	養殖用地	352.62
5692	嘉義縣	義竹鄉	和順段	1390	5585	特定專用區	養殖用地	1226.56
5693	嘉義縣	義竹鄉	和順段	1391	5584	特定專用區	養殖用地	1034.77
5694	嘉義縣	義竹鄉	和順段	1391	5585	特定專用區	養殖用地	137.41
5695	嘉義縣	義竹鄉	和順段	1392	5584	特定專用區	養殖用地	2853.88
5696	嘉義縣	義竹鄉	和順段	1392	5585	特定專用區	養殖用地	2458.5
5697	嘉義縣	義竹鄉	和順段	1394	5583	特定專用區	養殖用地	1822.35
5698	嘉義縣	義竹鄉	和順段	1395	5583	特定專用區	養殖用地	1428.86
5699	嘉義縣	義竹鄉	和順段	1396	5583	特定專用區	養殖用地	1015.91
5700	嘉義縣	義竹鄉	和順段	1397	5583	特定專用區	養殖用地	103.14
5701	嘉義縣	義竹鄉	和順段	1398	5583	特定專用區	養殖用地	547.66
5702	嘉義縣	義竹鄉	和順段	1399	5583	特定專用區	養殖用地	454.05
5703	嘉義縣	義竹鄉	和順段	1400	5582	特定專用區	養殖用地	582.62
5704	嘉義縣	義竹鄉	和順段	1400	5583	特定專用區	養殖用地	1254.43
5705	嘉義縣	義竹鄉	和順段	1401	5582	特定專用區	養殖用地	1937.01
5706	嘉義縣	義竹鄉	和順段	1402	5582	特定專用區	養殖用地	1131.76
5707	嘉義縣	義竹鄉	和順段	1403	5582	特定專用區	養殖用地	527.52
5708	嘉義縣	義竹鄉	和順段	1404	5582	特定專用區	養殖用地	519.17
5709	嘉義縣	義竹鄉	和順段	1411	5588-1	特定專用區	養殖用地	788.4
5710	嘉義縣	義竹鄉	和順段	1412	5588-1	特定專用區	養殖用地	1251.05
5711	嘉義縣	義竹鄉	和順段	1413	5587-1	特定專用區	養殖用地	11.81
5712	嘉義縣	義竹鄉	和順段	1413	5588-1	特定專用區	養殖用地	1609.59
5713	嘉義縣	義竹鄉	和順段	1414	5588	特定專用區	養殖用地	1203.88
5714	嘉義縣	義竹鄉	和順段	1414	5588-1	特定專用區	養殖用地	361.57
5715	嘉義縣	義竹鄉	和順段	1415	5588	特定專用區	養殖用地	965.91
5716	嘉義縣	義竹鄉	和順段	1415	5588-1	特定專用區	養殖用地	289.43
5717	嘉義縣	義竹鄉	和順段	1416	5588	特定專用區	養殖用地	878.34
5718	嘉義縣	義竹鄉	和順段	1416	5588-1	特定專用區	養殖用地	280.98
5719	嘉義縣	義竹鄉	和順段	1417	5587	特定專用區	養殖用地	18.91
5720	嘉義縣	義竹鄉	和順段	1417	5588	特定專用區	養殖用地	1086.09
5721	嘉義縣	義竹鄉	和順段	1417	5588-1	特定專用區	養殖用地	435.9
5722	嘉義縣	義竹鄉	和順段	1418	5587	特定專用區	養殖用地	905.15
5723	嘉義縣	義竹鄉	和順段	1418	5587-1	特定專用區	養殖用地	110.05
5724	嘉義縣	義竹鄉	和順段	1418	5588	特定專用區	養殖用地	107.36
5725	嘉義縣	義竹鄉	和順段	1418	5588-1	特定專用區	養殖用地	218.7
5726	嘉義縣	義竹鄉	和順段	1422	5465	特定專用區	養殖用地	234.7
5727	嘉義縣	義竹鄉	和順段	1423	5465	特定專用區	養殖用地	237.26
5728	嘉義縣	義竹鄉	和順段	1424	5465	特定專用區	養殖用地	1592.21
5729	嘉義縣	義竹鄉	和順段	1425	5464	特定專用區	養殖用地	4.22
5730	嘉義縣	義竹鄉	和順段	1425	5465	特定專用區	養殖用地	1251.74
5731	嘉義縣	義竹鄉	和順段	1426	5464	特定專用區	養殖用地	40.46
5732	嘉義縣	義竹鄉	和順段	1426	5465	特定專用區	養殖用地	1053.14
5733	嘉義縣	義竹鄉	和順段	1427	5464	特定專用區	養殖用地	175.26
5734	嘉義縣	義竹鄉	和順段	1427	5465	特定專用區	養殖用地	4185.26
5735	嘉義縣	義竹鄉	和順段	1428	5462	特定專用區	養殖用地	3878.11
5736	嘉義縣	義竹鄉	和順段	1428	5463	特定專用區	養殖用地	1184.93
5737	嘉義縣	義竹鄉	和順段	1429	5462	特定專用區	養殖用地	1245.95
5738	嘉義縣	義竹鄉	和順段	1430	5462	特定專用區	養殖用地	1740.03
5739	嘉義縣	義竹鄉	和順段	1430	5463	特定專用區	養殖用地	9.64
5740	嘉義縣	義竹鄉	和順段	1431	5462	特定專用區	養殖用地	50.21
5741	嘉義縣	義竹鄉	和順段	1431	5463	特定專用區	養殖用地	701.68
5742	嘉義縣	義竹鄉	和順段	1432	5462	特定專用區	養殖用地	129.11
5743	嘉義縣	義竹鄉	和順段	1432	5463	特定專用區	養殖用地	1417.79
5744	嘉義縣	義竹鄉	和順段	1433	5436	特定專用區	養殖用地	84.87
5745	嘉義縣	義竹鄉	和順段	1433	5453	特定專用區	養殖用地	16.87
5746	嘉義縣	義竹鄉	和順段	1433	5463	特定專用區	養殖用地	1661.36

5747	嘉義縣	義竹鄉	和順段	1434	5453	特定專用區	養殖用地	43.56
5748	嘉義縣	義竹鄉	和順段	1434	5454	特定專用區	養殖用地	1.24
5749	嘉義縣	義竹鄉	和順段	1434	5462	特定專用區	養殖用地	933.07
5750	嘉義縣	義竹鄉	和順段	1434	5463	特定專用區	養殖用地	915.66
5751	嘉義縣	義竹鄉	和順段	1435	5454	特定專用區	養殖用地	798.68
5752	嘉義縣	義竹鄉	和順段	1436	5453	特定專用區	養殖用地	0.7
5753	嘉義縣	義竹鄉	和順段	1436	5454	特定專用區	養殖用地	1085.86
5754	嘉義縣	義竹鄉	和順段	1437	5451	特定專用區	養殖用地	0.12
5755	嘉義縣	義竹鄉	和順段	1437	5452	特定專用區	養殖用地	1188.09
5756	嘉義縣	義竹鄉	和順段	1437	5453	特定專用區	養殖用地	864.61
5757	嘉義縣	義竹鄉	和順段	1438	5454	特定專用區	養殖用地	608.52
5758	嘉義縣	義竹鄉	和順段	1438	5455	特定專用區	養殖用地	17.13
5759	嘉義縣	義竹鄉	和順段	1439	5451	特定專用區	養殖用地	775.15
5760	嘉義縣	義竹鄉	和順段	1439	5454	特定專用區	養殖用地	610.56
5761	嘉義縣	義竹鄉	和順段	1440	5454	特定專用區	養殖用地	442.56
5762	嘉義縣	義竹鄉	和順段	1440	5455	特定專用區	養殖用地	0.33
5763	嘉義縣	義竹鄉	和順段	1441	5451	特定專用區	養殖用地	749.8
5764	嘉義縣	義竹鄉	和順段	1441	5454	特定專用區	養殖用地	483.64
5765	嘉義縣	義竹鄉	和順段	1442	5454	特定專用區	養殖用地	316.94
5766	嘉義縣	義竹鄉	和順段	1443	5451	特定專用區	養殖用地	576.3
5767	嘉義縣	義竹鄉	和順段	1443	5454	特定專用區	養殖用地	348.62
5768	嘉義縣	義竹鄉	和順段	1444	5454	特定專用區	養殖用地	56.62
5769	嘉義縣	義竹鄉	和順段	1445	5451	特定專用區	養殖用地	229.57
5770	嘉義縣	義竹鄉	和順段	1445	5454	特定專用區	養殖用地	134.12
5771	嘉義縣	義竹鄉	和順段	1446	5435	特定專用區	養殖用地	1065.14
5772	嘉義縣	義竹鄉	和順段	1446	5450	特定專用區	養殖用地	1161.48
5773	嘉義縣	義竹鄉	和順段	1447	5435	特定專用區	養殖用地	1206.87
5774	嘉義縣	義竹鄉	和順段	1447	5450	特定專用區	養殖用地	647.93
5775	嘉義縣	義竹鄉	和順段	1448	5450	特定專用區	養殖用地	596.11
5776	嘉義縣	義竹鄉	和順段	1449	5450	特定專用區	養殖用地	143.35
5777	嘉義縣	義竹鄉	和順段	1450	5450	特定專用區	養殖用地	740.45
5778	嘉義縣	義竹鄉	和順段	1451	5435	特定專用區	養殖用地	268.8
5779	嘉義縣	義竹鄉	和順段	1451	5450	特定專用區	養殖用地	373.79
5780	嘉義縣	義竹鄉	和順段	1452	5435	特定專用區	養殖用地	1126.78
5781	嘉義縣	義竹鄉	和順段	1453	5435	特定專用區	養殖用地	1408.91
5782	嘉義縣	義竹鄉	和順段	1453	5450	特定專用區	養殖用地	316.53
5783	嘉義縣	義竹鄉	和順段	1454	5450	特定專用區	養殖用地	869.81
5784	嘉義縣	義竹鄉	和順段	1455	5450	特定專用區	養殖用地	116.06
5785	嘉義縣	義竹鄉	和順段	1456	5440	特定專用區	養殖用地	270.64
5786	嘉義縣	義竹鄉	和順段	1456	5449	特定專用區	養殖用地	1189.59
5787	嘉義縣	義竹鄉	和順段	1457	5434-1	特定專用區	養殖用地	1403.88
5788	嘉義縣	義竹鄉	和順段	1457	5440	特定專用區	養殖用地	1293.28
5789	嘉義縣	義竹鄉	和順段	1458	5440	特定專用區	養殖用地	160.68
5790	嘉義縣	義竹鄉	和順段	1458	5441	特定專用區	養殖用地	725.91
5791	嘉義縣	義竹鄉	和順段	1458	5449	特定專用區	養殖用地	495.61
5792	嘉義縣	義竹鄉	和順段	1459	5434-1	特定專用區	養殖用地	1555.9
5793	嘉義縣	義竹鄉	和順段	1459	5440	特定專用區	養殖用地	461.5
5794	嘉義縣	義竹鄉	和順段	1459	5441	特定專用區	養殖用地	415.77
5795	嘉義縣	義竹鄉	和順段	1460	5441	特定專用區	養殖用地	1653.63
5796	嘉義縣	義竹鄉	和順段	1461	5434	特定專用區	養殖用地	683.15
5797	嘉義縣	義竹鄉	和順段	1461	5434-1	特定專用區	養殖用地	971.35
5798	嘉義縣	義竹鄉	和順段	1461	5441	特定專用區	養殖用地	524.71
5799	嘉義縣	義竹鄉	和順段	1462	5441	特定專用區	養殖用地	1535.26
5800	嘉義縣	義竹鄉	和順段	1463	5434	特定專用區	養殖用地	1725.05
5801	嘉義縣	義竹鄉	和順段	1463	5441	特定專用區	養殖用地	345.66
5802	嘉義縣	義竹鄉	和順段	1464	5441	特定專用區	養殖用地	679.9
5803	嘉義縣	義竹鄉	和順段	1465	5434	特定專用區	養殖用地	1069.98
5804	嘉義縣	義竹鄉	和順段	1465	5441	特定專用區	養殖用地	541.88
5805	嘉義縣	義竹鄉	和順段	1465	5476	特定專用區	養殖用地	0.14
5806	嘉義縣	義竹鄉	和順段	1466	5441	特定專用區	養殖用地	283.57
5807	嘉義縣	義竹鄉	和順段	1467	5434	特定專用區	養殖用地	824.95
5808	嘉義縣	義竹鄉	和順段	1467	5441	特定專用區	養殖用地	241.02

5809	嘉義縣	義竹鄉	和順段	1467	5476	特定專用區	養殖用地	0.46
5810	嘉義縣	義竹鄉	和順段	1467	5488	特定專用區	養殖用地	3.95
5811	嘉義縣	義竹鄉	和順段	1468	5488	一般農業區	養殖用地	2766.4
5812	嘉義縣	義竹鄉	和順段	1468	5496	一般農業區	養殖用地	3282.59
5813	嘉義縣	義竹鄉	和順段	1469	5496	一般農業區	養殖用地	1281.46
5814	嘉義縣	義竹鄉	和順段	1470	5488	一般農業區	養殖用地	139.75
5815	嘉義縣	義竹鄉	和順段	1470	5496	一般農業區	養殖用地	545.85
5816	嘉義縣	義竹鄉	和順段	1471	5488	一般農業區	養殖用地	2063.8
5817	嘉義縣	義竹鄉	和順段	1473	5487	一般農業區	養殖用地	3664.54
5818	嘉義縣	義竹鄉	和順段	1473	5488	一般農業區	養殖用地	6.14
5819	嘉義縣	義竹鄉	和順段	1473	5495	一般農業區	養殖用地	2566.67
5820	嘉義縣	義竹鄉	和順段	1473	5507	一般農業區	養殖用地	30.08
5821	嘉義縣	義竹鄉	和順段	1474	5487	一般農業區	養殖用地	1045.24
5822	嘉義縣	義竹鄉	和順段	1475	5503	暫未編定	暫未編定	479.56
5823	嘉義縣	義竹鄉	和順段	1475	5503-1	暫未編定	暫未編定	291.25
5824	嘉義縣	義竹鄉	和順段	1476	5502	特定專用區	養殖用地	2176.3
5825	嘉義縣	義竹鄉	和順段	1476	5503	特定專用區	養殖用地	1197.69
5826	嘉義縣	義竹鄉	和順段	1476	5503-1	特定專用區	養殖用地	1510.33
5827	嘉義縣	義竹鄉	和順段	1480	5502	特定專用區	養殖用地	168.87
5828	嘉義縣	義竹鄉	和順段	1480	5502	特定專用區	養殖用地	312.13
5829	嘉義縣	義竹鄉	和順段	1518	5442	特定專用區	養殖用地	1178.98
5830	嘉義縣	義竹鄉	和順段	1519	5442	特定專用區	養殖用地	1.06
5831	嘉義縣	義竹鄉	和順段	1519	5448	特定專用區	養殖用地	1444.47
5832	嘉義縣	義竹鄉	和順段	1520	5447	特定專用區	養殖用地	1230.85
5833	嘉義縣	義竹鄉	和順段	1521	5447	特定專用區	養殖用地	1209.99
5834	嘉義縣	義竹鄉	和順段	1525	5447	特定專用區	養殖用地	144.69
5835	嘉義縣	義竹鄉	和順段	1525	5455	特定專用區	養殖用地	1870.74
5836	嘉義縣	義竹鄉	和順段	1526	5447	特定專用區	養殖用地	68.57
5837	嘉義縣	義竹鄉	和順段	1526	5455	特定專用區	養殖用地	811.66
5838	嘉義縣	義竹鄉	和順段	1528	5455	特定專用區	養殖用地	1233.08
5839	嘉義縣	義竹鄉	和順段	1529	5454	特定專用區	養殖用地	23.6
5840	嘉義縣	義竹鄉	和順段	1529	5455	特定專用區	養殖用地	1548.04
5841	嘉義縣	義竹鄉	和順段	1530	5455	特定專用區	養殖用地	853.78
5842	嘉義縣	義竹鄉	和順段	1531	5457	特定專用區	養殖用地	147.08
5843	嘉義縣	義竹鄉	和順段	1531	5458	特定專用區	養殖用地	0.76
5844	嘉義縣	義竹鄉	和順段	1532	5457	特定專用區	養殖用地	1425.15
5845	嘉義縣	義竹鄉	和順段	1532	5458	特定專用區	養殖用地	1294.08
5846	嘉義縣	義竹鄉	和順段	1533	5457	特定專用區	養殖用地	1134.53
5847	嘉義縣	義竹鄉	和順段	1533	5458	特定專用區	養殖用地	1202.68
5848	嘉義縣	義竹鄉	和順段	1534	5457	特定專用區	養殖用地	316.26
5849	嘉義縣	義竹鄉	和順段	1534	5458	特定專用區	養殖用地	292.17
5850	嘉義縣	義竹鄉	和順段	1534	5459	特定專用區	養殖用地	241.75
5851	嘉義縣	義竹鄉	和順段	1534	5460	特定專用區	養殖用地	541.96
5852	嘉義縣	義竹鄉	和順段	1534	5468	特定專用區	養殖用地	17.78
5853	嘉義縣	義竹鄉	和順段	1535	5459	特定專用區	養殖用地	954.97
5854	嘉義縣	義竹鄉	和順段	1535	5460	特定專用區	養殖用地	868.99
5855	嘉義縣	義竹鄉	和順段	1535	5468	特定專用區	養殖用地	6.31
5856	嘉義縣	義竹鄉	和順段	1536	5459	特定專用區	養殖用地	1106.93
5857	嘉義縣	義竹鄉	和順段	1536	5460	特定專用區	養殖用地	1097.51
5858	嘉義縣	義竹鄉	和順段	1536	5468	特定專用區	養殖用地	10.48
5859	嘉義縣	義竹鄉	和順段	1537	5458	特定專用區	養殖用地	8.69
5860	嘉義縣	義竹鄉	和順段	1537	5468	特定專用區	養殖用地	1320.13
5861	嘉義縣	義竹鄉	和順段	1539	5468	特定專用區	養殖用地	936.26
5862	嘉義縣	義竹鄉	和順段	1540	5459	特定專用區	養殖用地	941.17
5863	嘉義縣	義竹鄉	和順段	1540	5460	特定專用區	養殖用地	1023.03
5864	嘉義縣	義竹鄉	和順段	1540	5468	特定專用區	養殖用地	1834.69
5865	嘉義縣	義竹鄉	和順段	1541	5459	特定專用區	養殖用地	167.95
5866	嘉義縣	義竹鄉	和順段	1541	5460	特定專用區	養殖用地	169.2
5867	嘉義縣	義竹鄉	和順段	1541	5461	特定專用區	養殖用地	437.42
5868	嘉義縣	義竹鄉	和順段	1541	5466	特定專用區	養殖用地	929.96
5869	嘉義縣	義竹鄉	和順段	1541	5468	特定專用區	養殖用地	22.67
5870	嘉義縣	義竹鄉	和順段	1542	5461	特定專用區	養殖用地	722.41

5871	嘉義縣	義竹鄉	和順段	1542	5466	特定專用區	養殖用地	1220.86
5872	嘉義縣	義竹鄉	和順段	1542	5468	特定專用區	養殖用地	12.11
5873	嘉義縣	義竹鄉	和順段	1543	5468	特定專用區	養殖用地	1187.63
5874	嘉義縣	義竹鄉	和順段	1544	5461	特定專用區	養殖用地	349.3
5875	嘉義縣	義竹鄉	和順段	1544	5466	特定專用區	養殖用地	709.32
5876	嘉義縣	義竹鄉	和順段	1544	5468	特定專用區	養殖用地	3.12
5877	嘉義縣	義竹鄉	和順段	1545	5461	特定專用區	養殖用地	291.41
5878	嘉義縣	義竹鄉	和順段	1545	5466	特定專用區	養殖用地	765.77
5879	嘉義縣	義竹鄉	和順段	1545	5468	特定專用區	養殖用地	0.81
5880	嘉義縣	義竹鄉	和順段	1546	5468	特定專用區	養殖用地	1411.29
5881	嘉義縣	義竹鄉	和順段	1547	5377	特定專用區	養殖用地	4532.3
5882	嘉義縣	義竹鄉	和順段	1547	5468	特定專用區	養殖用地	89.58
5883	嘉義縣	義竹鄉	和順段	1548	5461	特定專用區	養殖用地	445.83
5884	嘉義縣	義竹鄉	和順段	1548	5466	特定專用區	養殖用地	1361.89
5885	嘉義縣	義竹鄉	和順段	1549	5467	特定專用區	養殖用地	1502.29
5886	嘉義縣	義竹鄉	和順段	1549	5625	特定專用區	養殖用地	364.1
5887	嘉義縣	義竹鄉	和順段	1550	5467	特定專用區	養殖用地	1627.81
5888	嘉義縣	義竹鄉	和順段	1550	5625	特定專用區	養殖用地	439.28
5889	嘉義縣	義竹鄉	和順段	1551	5379	特定專用區	養殖用地	16.87
5890	嘉義縣	義竹鄉	和順段	1551	5467	特定專用區	養殖用地	1531.44
5891	嘉義縣	義竹鄉	和順段	1551	5625	特定專用區	養殖用地	196.96
5892	嘉義縣	義竹鄉	和順段	1551	5626	特定專用區	養殖用地	84.92
5893	嘉義縣	義竹鄉	和順段	1552	5379	特定專用區	養殖用地	475.8
5894	嘉義縣	義竹鄉	和順段	1552	5467	特定專用區	養殖用地	81.33
5895	嘉義縣	義竹鄉	和順段	1552	5626	特定專用區	養殖用地	216.03
5896	嘉義縣	義竹鄉	和順段	1553	5377	特定專用區	養殖用地	5.45
5897	嘉義縣	義竹鄉	和順段	1553	5379	特定專用區	養殖用地	816.98
5898	嘉義縣	義竹鄉	和順段	1553	5626	特定專用區	養殖用地	177.53
5899	嘉義縣	義竹鄉	和順段	1554	5377	特定專用區	養殖用地	19.83
5900	嘉義縣	義竹鄉	和順段	1554	5379	特定專用區	養殖用地	3241.71
5901	嘉義縣	義竹鄉	和順段	1554	5626	特定專用區	養殖用地	398.5
5902	嘉義縣	義竹鄉	和順段	1555	5379	特定專用區	養殖用地	844.32
5903	嘉義縣	義竹鄉	和順段	1555	5626	特定專用區	養殖用地	56.92
5904	嘉義縣	義竹鄉	和順段	1556	5379	特定專用區	養殖用地	639.26
5905	嘉義縣	義竹鄉	和順段	1556	5626	特定專用區	養殖用地	23.81
5906	嘉義縣	義竹鄉	和順段	1557	5379	特定專用區	養殖用地	419.36
5907	嘉義縣	義竹鄉	和順段	1557	5626	特定專用區	養殖用地	0.05
5908	嘉義縣	義竹鄉	和順段	1558	5582	特定專用區	養殖用地	1697.62
5909	嘉義縣	義竹鄉	和順段	1559	5582	特定專用區	養殖用地	1267.87
5910	嘉義縣	義竹鄉	和順段	1560	5587	特定專用區	養殖用地	227.38
5911	嘉義縣	義竹鄉	和順段	1560	5587-1	特定專用區	養殖用地	1442.05
5912	嘉義縣	義竹鄉	和順段	1561	5587	特定專用區	養殖用地	763.19
5913	嘉義縣	義竹鄉	和順段	1561	5587-1	特定專用區	養殖用地	798.82
5914	嘉義縣	義竹鄉	和順段	1562	5587	特定專用區	養殖用地	1137.34
5915	嘉義縣	義竹鄉	和順段	1562	5587-1	特定專用區	養殖用地	1178.41
5916	嘉義縣	義竹鄉	和順段	1563	5587	特定專用區	養殖用地	1403.66
5917	嘉義縣	義竹鄉	和順段	1563	5587-1	特定專用區	養殖用地	1424.69
5918	嘉義縣	義竹鄉	和順段	1563	5623-1	特定專用區	養殖用地	5.29
5919	嘉義縣	義竹鄉	和順段	1563	5624-1	特定專用區	養殖用地	8.4
5920	嘉義縣	義竹鄉	和順段	1564	5623-1	特定專用區	養殖用地	620.91
5921	嘉義縣	義竹鄉	和順段	1564	5624-1	特定專用區	養殖用地	769.71
5922	嘉義縣	義竹鄉	和順段	1564	5626	特定專用區	養殖用地	730.15
5923	嘉義縣	義竹鄉	和順段	1565	5623-1	特定專用區	養殖用地	840.58
5924	嘉義縣	義竹鄉	和順段	1565	5624-1	特定專用區	養殖用地	860.41
5925	嘉義縣	義竹鄉	和順段	1565	5626	特定專用區	養殖用地	796.26
5926	嘉義縣	義竹鄉	和順段	1566	5623-1	特定專用區	養殖用地	736.75
5927	嘉義縣	義竹鄉	和順段	1566	5624	特定專用區	養殖用地	13.17
5928	嘉義縣	義竹鄉	和順段	1566	5624-1	特定專用區	養殖用地	743.61
5929	嘉義縣	義竹鄉	和順段	1566	5626	特定專用區	養殖用地	706.8
5930	嘉義縣	義竹鄉	和順段	1567	5623-1	特定專用區	養殖用地	673.89
5931	嘉義縣	義竹鄉	和順段	1567	5624	特定專用區	養殖用地	692.58
5932	嘉義縣	義竹鄉	和順段	1567	5624-1	特定專用區	養殖用地	15.46

5933	嘉義縣	義竹鄉	和順段	1567	5626	特定專用區	養殖用地	630.82
5934	嘉義縣	義竹鄉	和順段	1568	5623	特定專用區	養殖用地	198.44
5935	嘉義縣	義竹鄉	和順段	1568	5623-1	特定專用區	養殖用地	865.67
5936	嘉義縣	義竹鄉	和順段	1568	5624	特定專用區	養殖用地	639.59
5937	嘉義縣	義竹鄉	和順段	1569	5624	特定專用區	養殖用地	854.37
5938	嘉義縣	義竹鄉	和順段	1569	5626	特定專用區	養殖用地	1186.35
5939	嘉義縣	義竹鄉	和順段	1570	5623	特定專用區	養殖用地	635.42
5940	嘉義縣	義竹鄉	和順段	1570	5624	特定專用區	養殖用地	693.27
5941	嘉義縣	義竹鄉	和順段	1570	5626	特定專用區	養殖用地	488.73
5942	嘉義縣	義竹鄉	和順段	1571	5623	特定專用區	養殖用地	592.12
5943	嘉義縣	義竹鄉	和順段	1571	5624	特定專用區	養殖用地	346.94
5944	嘉義縣	義竹鄉	和順段	1571	5624-2	特定專用區	養殖用地	277.21
5945	嘉義縣	義竹鄉	和順段	1571	5626	特定專用區	養殖用地	452.72
5946	嘉義縣	義竹鄉	和順段	1572	5623	特定專用區	養殖用地	2614.73
5947	嘉義縣	義竹鄉	和順段	1572	5624-2	特定專用區	養殖用地	547.8
5948	嘉義縣	義竹鄉	和順段	1573	5624-2	特定專用區	養殖用地	1174.46
5949	嘉義縣	義竹鄉	和順段	1573	5625	特定專用區	養殖用地	101
5950	嘉義縣	義竹鄉	和順段	1573	5626	特定專用區	養殖用地	472.09
5951	嘉義縣	義竹鄉	和順段	1574	5624-2	特定專用區	養殖用地	1021.33
5952	嘉義縣	義竹鄉	和順段	1574	5625	特定專用區	養殖用地	832.36
5953	嘉義縣	義竹鄉	和順段	1575	5619	特定專用區	養殖用地	1978.78
5954	嘉義縣	義竹鄉	和順段	1575	5619-1	特定專用區	養殖用地	710.6
5955	嘉義縣	義竹鄉	和順段	1576	5625	特定專用區	養殖用地	88.04
5956	嘉義縣	義竹鄉	和順段	1577	5625	特定專用區	養殖用地	638.36
5957	嘉義縣	義竹鄉	和順段	1578	5461	特定專用區	養殖用地	250.98
5958	嘉義縣	義竹鄉	和順段	1578	5619	特定專用區	養殖用地	1911.01
5959	嘉義縣	義竹鄉	和順段	1578	5619-1	特定專用區	養殖用地	715.64
5960	嘉義縣	義竹鄉	和順段	1578	5620	特定專用區	養殖用地	142.65
5961	嘉義縣	義竹鄉	和順段	1578	5625	特定專用區	養殖用地	87.51
5962	嘉義縣	義竹鄉	和順段	1579	5461	特定專用區	養殖用地	160.44
5963	嘉義縣	義竹鄉	和順段	1579	5619	特定專用區	養殖用地	285.13
5964	嘉義縣	義竹鄉	和順段	1579	5619-1	特定專用區	養殖用地	391.85
5965	嘉義縣	義竹鄉	和順段	1579	5620	特定專用區	養殖用地	291.23
5966	嘉義縣	義竹鄉	和順段	1580	5461	特定專用區	養殖用地	127.16
5967	嘉義縣	義竹鄉	和順段	1580	5619-1	特定專用區	養殖用地	415.26
5968	嘉義縣	義竹鄉	和順段	1580	5620	特定專用區	養殖用地	292.5
5969	嘉義縣	義竹鄉	和順段	1582	5461	特定專用區	養殖用地	134.73
5970	嘉義縣	義竹鄉	和順段	1582	5619-1	特定專用區	養殖用地	769.14
5971	嘉義縣	義竹鄉	和順段	1582	5620	特定專用區	養殖用地	504.74
5972	嘉義縣	義竹鄉	和順段	1583	5461	特定專用區	養殖用地	26.76
5973	嘉義縣	義竹鄉	和順段	1583	5619-1	特定專用區	養殖用地	182.31
5974	嘉義縣	義竹鄉	和順段	1583	5620	特定專用區	養殖用地	572.51
5975	嘉義縣	義竹鄉	和順段	1591	5456	特定專用區	養殖用地	1509.14
5976	嘉義縣	義竹鄉	和順段	1592	5447	特定專用區	養殖用地	10.64
5977	嘉義縣	義竹鄉	和順段	1592	5456	特定專用區	養殖用地	1580.24
5978	嘉義縣	義竹鄉	和順段	1593	5447	特定專用區	養殖用地	854.33
5979	嘉義縣	義竹鄉	和順段	1597	5446	特定專用區	養殖用地	1679.87
5980	嘉義縣	義竹鄉	和順段	1781	5492-1	一般農業區	農牧用地	1978.63
5981	嘉義縣	義竹鄉	和順段	1781	5492-2	一般農業區	農牧用地	308.37
5982	嘉義縣	義竹鄉	和順段	1825	5492	一般農業區	養殖用地	1359.8
5983	嘉義縣	義竹鄉	和順段	1825	5492-4	一般農業區	養殖用地	244.25
5984	嘉義縣	義竹鄉	和順段	1826	5492	一般農業區	養殖用地	1569.87
5985	嘉義縣	義竹鄉	和順段	1826	5492-4	一般農業區	養殖用地	434.27
5986	嘉義縣	義竹鄉	和順段	1827	5491	一般農業區	養殖用地	47.13
5987	嘉義縣	義竹鄉	和順段	1827	5492	一般農業區	養殖用地	1248.34
5988	嘉義縣	義竹鄉	和順段	1827	5492-4	一般農業區	養殖用地	373.58
5989	嘉義縣	義竹鄉	和順段	1828	5491	一般農業區	養殖用地	1094.84
5990	嘉義縣	義竹鄉	和順段	1828	5494	一般農業區	養殖用地	709.43
5991	嘉義縣	義竹鄉	和順段	1829	5491	一般農業區	養殖用地	2371.83
5992	嘉義縣	義竹鄉	和順段	1829	5494	一般農業區	養殖用地	1726.42
5993	嘉義縣	義竹鄉	和順段	1830	5491	一般農業區	養殖用地	2324.22
5994	嘉義縣	義竹鄉	和順段	1830	5494	一般農業區	養殖用地	515.51

5995	嘉義縣	義竹鄉	和順段	1830	5494-1	一般農業區	養殖用地	1199.62
5996	嘉義縣	義竹鄉	和順段	1831	5491	一般農業區	養殖用地	1936.34
5997	嘉義縣	義竹鄉	和順段	1831	5494-1	一般農業區	養殖用地	1481.76
5998	嘉義縣	義竹鄉	和順段	1835	5493	一般農業區	養殖用地	68.1
5999	嘉義縣	義竹鄉	和順段	1835	5494	一般農業區	養殖用地	821.71
6000	嘉義縣	義竹鄉	和順段	1835	5494-1	一般農業區	養殖用地	1001.44
6001	嘉義縣	義竹鄉	和順段	1835	5498-1	一般農業區	養殖用地	0.64
6002	嘉義縣	義竹鄉	和順段	1835	5499	一般農業區	養殖用地	48.17
6003	嘉義縣	義竹鄉	和順段	1835	5500	一般農業區	養殖用地	37.82
6004	嘉義縣	義竹鄉	和順段	1847	5493	一般農業區	養殖用地	2483.62
6005	嘉義縣	義竹鄉	和順段	1847	5497	一般農業區	養殖用地	2830.89
6006	嘉義縣	義竹鄉	和順段	1847	5498	一般農業區	養殖用地	22.36
6007	嘉義縣	義竹鄉	和順段	1847	5499	一般農業區	養殖用地	4990.75
6008	嘉義縣	義竹鄉	和順段	1847	5500	一般農業區	養殖用地	5375.88
6009	嘉義縣	義竹鄉	和順段	1848	5498	一般農業區	養殖用地	2147.9
6010	嘉義縣	義竹鄉	和順段	1848	5498-1	一般農業區	養殖用地	4.04
6011	嘉義縣	義竹鄉	和順段	1850	5497	一般農業區	養殖用地	22.12
6012	嘉義縣	義竹鄉	和順段	1850	5501	一般農業區	養殖用地	0.18
6013	嘉義縣	義竹鄉	和順段	1851	5497	一般農業區	養殖用地	18.37
6014	嘉義縣	義竹鄉	和順段	1851	5501	一般農業區	養殖用地	3.01
6015	嘉義縣	義竹鄉	和順段	1852	5497	一般農業區	養殖用地	82.09
6016	嘉義縣	義竹鄉	和順段	1852	5501	一般農業區	養殖用地	18.28
6017	嘉義縣	義竹鄉	和順段	1853	5497	一般農業區	養殖用地	167.42
6018	嘉義縣	義竹鄉	和順段	1853	5498	一般農業區	養殖用地	2108.18
6019	嘉義縣	義竹鄉	和順段	1853	5498-1	一般農業區	養殖用地	12.34
6020	嘉義縣	義竹鄉	和順段	1853	5501	一般農業區	養殖用地	3.12
6021	嘉義縣	義竹鄉	和順段	1855	5498	一般農業區	養殖用地	491.38
6022	嘉義縣	義竹鄉	和順段	1856	5498	一般農業區	養殖用地	116.48
6023	嘉義縣	義竹鄉	和順段	1857	5498	一般農業區	養殖用地	573.79
6024	嘉義縣	義竹鄉	和順段	1857	5498-1	一般農業區	養殖用地	1372.71
6025	嘉義縣	義竹鄉	和順段	1859	5489	一般農業區	養殖用地	26.14
6026	嘉義縣	義竹鄉	和順段	1859	5498-1	一般農業區	養殖用地	2987.25
6027	嘉義縣	義竹鄉	和順段	1860	5498	一般農業區	養殖用地	8.48
6028	嘉義縣	義竹鄉	和順段	1860	5498-1	一般農業區	養殖用地	416.79
6029	嘉義縣	義竹鄉	和順段	1860	5501	一般農業區	養殖用地	1363.03
6030	嘉義縣	義竹鄉	和順段	1860	5635	一般農業區	養殖用地	0
6031	嘉義縣	義竹鄉	和順段	1861	5498	一般農業區	養殖用地	12.25
6032	嘉義縣	義竹鄉	和順段	1861	5501	一般農業區	養殖用地	197.94
6033	嘉義縣	義竹鄉	和順段	1862	5498	一般農業區	養殖用地	34.9
6034	嘉義縣	義竹鄉	和順段	1862	5501	一般農業區	養殖用地	1954.22
6035	嘉義縣	義竹鄉	和順段	1864	5501	一般農業區	養殖用地	1137.11
6036	嘉義縣	義竹鄉	和順段	1865	5501	一般農業區	養殖用地	644.66
6037	嘉義縣	義竹鄉	和順段	1867	5501	一般農業區	養殖用地	219.93
6038	嘉義縣	義竹鄉	和順段	1868	5501	一般農業區	養殖用地	922.98
6039	嘉義縣	義竹鄉	和順段	1869	5501	一般農業區	養殖用地	174.64
6040	嘉義縣	義竹鄉	和順段	1870	5501	一般農業區	養殖用地	778.85
6041	嘉義縣	義竹鄉	和順段	1871	5489	一般農業區	養殖用地	23.8
6042	嘉義縣	義竹鄉	和順段	1871	5498-1	一般農業區	養殖用地	30.93
6043	嘉義縣	義竹鄉	和順段	1872	5489	一般農業區	養殖用地	10.01
6044	嘉義縣	義竹鄉	和順段	1872	5498-1	一般農業區	養殖用地	13.84
6045	嘉義縣	義竹鄉	和順段	1873	5489	一般農業區	養殖用地	9.64
6046	嘉義縣	義竹鄉	和順段	1875	5489	一般農業區	農牧用地	64.99
6047	嘉義縣	義竹鄉	和順段	1876	5489	一般農業區	農牧用地	145.75
6048	嘉義縣	義竹鄉	和順段	1876	5490-1	一般農業區	農牧用地	32.82
6049	嘉義縣	義竹鄉	和順段	1877	5490	一般農業區	養殖用地	600.14
6050	嘉義縣	義竹鄉	和順段	1877	5490-1	一般農業區	養殖用地	1412.93
6051	嘉義縣	義竹鄉	和順段	1878	5489	一般農業區	農牧用地	151.81
6052	嘉義縣	義竹鄉	和順段	1878	5490	一般農業區	農牧用地	51.46
6053	嘉義縣	義竹鄉	和順段	1878	5490-1	一般農業區	農牧用地	233.28
6054	嘉義縣	義竹鄉	和順段	1879	5490	一般農業區	農牧用地	522.78
6055	嘉義縣	義竹鄉	和順段	1879	5490-1	一般農業區	農牧用地	3558.19
6056	嘉義縣	義竹鄉	和順段	1880	5489	一般農業區	農牧用地	5491.98

6057	嘉義縣	義竹鄉	和順段	1880	5490-1	一般農業區	農牧用地	231.02
6058	嘉義縣	義竹鄉	和順段	1881	5489	一般農業區	農牧用地	148.05
6059	嘉義縣	義竹鄉	和順段	1882	5489	一般農業區	農牧用地	184.76
6060	嘉義縣	義竹鄉	和順段	1893	5490	一般農業區	養殖用地	3553.04
6061	嘉義縣	義竹鄉	和順段	1893	5635	一般農業區	養殖用地	4541.21
6062	嘉義縣	義竹鄉	和順段	1894	5596	一般農業區	養殖用地	692.06
6063	嘉義縣	義竹鄉	和順段	1894	5635	一般農業區	養殖用地	2296.22
6064	嘉義縣	義竹鄉	和順段	1894	5637	一般農業區	養殖用地	1518.15
6065	嘉義縣	義竹鄉	和順段	1894	5638	一般農業區	養殖用地	40.12
6066	嘉義縣	義竹鄉	和順段	1901	5443	一般農業區	養殖用地	734.22
6067	嘉義縣	義竹鄉	和順段	1901	5444	一般農業區	養殖用地	14
6068	嘉義縣	義竹鄉	和順段	1905	5443	一般農業區	養殖用地	4414.71
6069	嘉義縣	義竹鄉	和順段	1906	5443	一般農業區	養殖用地	3.52
6070	嘉義縣	義竹鄉	和順段	1906	5444	一般農業區	養殖用地	1303.23
6071	嘉義縣	義竹鄉	和順段	1906	5445	一般農業區	養殖用地	211.22
6072	嘉義縣	義竹鄉	和順段	1907	5444	一般農業區	養殖用地	1163.72
6073	嘉義縣	義竹鄉	和順段	1907	5445	一般農業區	養殖用地	2286.23
6074	嘉義縣	義竹鄉	和順段	1910	5445	一般農業區	養殖用地	162.85
6075	嘉義縣	義竹鄉	和順段	1911	5445	一般農業區	養殖用地	2559.24
6076	嘉義縣	義竹鄉	和順段	1911	5621	一般農業區	養殖用地	2253.46
6077	嘉義縣	義竹鄉	和順段	1913	5621	一般農業區	養殖用地	4081.82
6078	嘉義縣	義竹鄉	和順段	1914	5613	一般農業區	養殖用地	2450.73
6079	嘉義縣	義竹鄉	和順段	1914	5613-1	一般農業區	養殖用地	1897.16
6080	嘉義縣	義竹鄉	和順段	1915	5613	一般農業區	養殖用地	212.29
6081	嘉義縣	義竹鄉	和順段	1916	5613	一般農業區	養殖用地	2318.9
6082	嘉義縣	義竹鄉	和順段	1916	5613-1	一般農業區	養殖用地	1777.73
6083	嘉義縣	義竹鄉	和順段	1917	5597	一般農業區	養殖用地	20.03
6084	嘉義縣	義竹鄉	和順段	1917	5612	一般農業區	養殖用地	2811.98
6085	嘉義縣	義竹鄉	和順段	1918	5597	一般農業區	養殖用地	1082.28
6086	嘉義縣	義竹鄉	和順段	1919	5610	一般農業區	養殖用地	1589.84
6087	嘉義縣	義竹鄉	和順段	1919	5610-1	一般農業區	養殖用地	2280.14
6088	嘉義縣	義竹鄉	和順段	1919	5611	一般農業區	養殖用地	65.75
6089	嘉義縣	義竹鄉	和順段	1920	5610	一般農業區	養殖用地	2446.58
6090	嘉義縣	義竹鄉	和順段	1920	5610-1	一般農業區	養殖用地	2694.76
6091	嘉義縣	義竹鄉	和順段	1920	5611	一般農業區	養殖用地	300.88
6092	嘉義縣	義竹鄉	和順段	1921	5610	一般農業區	養殖用地	2068.71
6093	嘉義縣	義竹鄉	和順段	1921	5610-1	一般農業區	養殖用地	2159.4
6094	嘉義縣	義竹鄉	和順段	1921	5611	一般農業區	養殖用地	345.28
6095	嘉義縣	義竹鄉	和順段	1923	5609	一般農業區	養殖用地	2191.27
6096	嘉義縣	義竹鄉	和順段	1923	5614	一般農業區	養殖用地	221.97
6097	嘉義縣	義竹鄉	和順段	1924	5609	一般農業區	養殖用地	21.99
6098	嘉義縣	義竹鄉	和順段	1925	5609	一般農業區	養殖用地	282.47
6099	嘉義縣	義竹鄉	和順段	1926	5609	一般農業區	養殖用地	1152.45
6100	嘉義縣	義竹鄉	和順段	1926	5609-1	一般農業區	養殖用地	4245.27
6101	嘉義縣	義竹鄉	和順段	1927	5609-1	一般農業區	養殖用地	133.47
6102	嘉義縣	義竹鄉	和順段	1928	5609-1	一般農業區	養殖用地	225.82
6103	嘉義縣	義竹鄉	和順段	1929	5609	一般農業區	養殖用地	1555.33
6104	嘉義縣	義竹鄉	和順段	1929	5614	一般農業區	養殖用地	504.38
6105	嘉義縣	義竹鄉	和順段	1930	5609	一般農業區	養殖用地	410.15
6106	嘉義縣	義竹鄉	和順段	1930	5609-1	一般農業區	養殖用地	2206.59
6107	嘉義縣	義竹鄉	和順段	1931	5609	一般農業區	養殖用地	435.02
6108	嘉義縣	義竹鄉	和順段	1931	5609-1	一般農業區	養殖用地	735.31
6109	嘉義縣	義竹鄉	和順段	1931	5609-2	一般農業區	養殖用地	8374.83
6110	嘉義縣	義竹鄉	和順段	1931	5614	一般農業區	養殖用地	60.2
6111	嘉義縣	義竹鄉	和順段	1931	5615	一般農業區	養殖用地	1649.9
6112	嘉義縣	義竹鄉	和順段	1950	5267-2	一般農業區	養殖用地	3162.35
6113	嘉義縣	義竹鄉	和順段	1950	5611	一般農業區	養殖用地	2326.17
6114	嘉義縣	義竹鄉	和順段	1950	5612	一般農業區	養殖用地	5.23
6115	嘉義縣	義竹鄉	和順段	1950	5614	一般農業區	養殖用地	4775.37
6116	嘉義縣	義竹鄉	和順段	1950	5615	一般農業區	養殖用地	8348.21
6117	嘉義縣	義竹鄉	和順段	1950	5617	一般農業區	養殖用地	3262.72
6118	嘉義縣	義竹鄉	和順段	1950	5618	一般農業區	養殖用地	4740.82

6119	嘉義縣	義竹鄉	和順段	1950	5627	一般農業區	養殖用地	3133.62
6120	嘉義縣	義竹鄉	和順段	1950	5627-1	一般農業區	養殖用地	2395.49
6121	嘉義縣	義竹鄉	和順段	1961	5591	一般農業區	養殖用地	838.74
6122	嘉義縣	義竹鄉	和順段	1962	5591	一般農業區	養殖用地	3.06
6123	嘉義縣	義竹鄉	和順段	1962	5594	一般農業區	養殖用地	291.3
6124	嘉義縣	義竹鄉	和順段	1963	5590	特定專用區	養殖用地	948.68
6125	嘉義縣	義竹鄉	和順段	1963	5591	特定專用區	養殖用地	597.88
6126	嘉義縣	義竹鄉	和順段	1964	5590	一般農業區	養殖用地	661.39
6127	嘉義縣	義竹鄉	和順段	1964	5591	一般農業區	養殖用地	858.79
6128	嘉義縣	義竹鄉	和順段	1965	5590	一般農業區	養殖用地	528.16
6129	嘉義縣	義竹鄉	和順段	1965	5591	一般農業區	養殖用地	1020.16
6130	嘉義縣	義竹鄉	和順段	1965	5594	一般農業區	養殖用地	190.09
6131	嘉義縣	義竹鄉	和順段	1966	5590	一般農業區	養殖用地	91.09
6132	嘉義縣	義竹鄉	和順段	1966	5591	一般農業區	養殖用地	173.42
6133	嘉義縣	義竹鄉	和順段	1966	5594	一般農業區	養殖用地	805.26
6134	嘉義縣	義竹鄉	和順段	1967	5594	一般農業區	養殖用地	819.41
6135	嘉義縣	義竹鄉	和順段	1968	5594	一般農業區	養殖用地	680
6136	嘉義縣	義竹鄉	和順段	1969	5594	一般農業區	養殖用地	1801.31
6137	嘉義縣	義竹鄉	和順段	1970	5594	一般農業區	養殖用地	486.01
6138	嘉義縣	義竹鄉	和順段	1971	5594	一般農業區	養殖用地	777.01
6139	嘉義縣	義竹鄉	和順段	1972	5590	一般農業區	養殖用地	366.43
6140	嘉義縣	義竹鄉	和順段	1972	5594	一般農業區	養殖用地	98.04
6141	嘉義縣	義竹鄉	和順段	1972	5628	一般農業區	養殖用地	34.41
6142	嘉義縣	義竹鄉	和順段	1972	5629	一般農業區	養殖用地	20.4
6143	嘉義縣	義竹鄉	和順段	1972	5630	一般農業區	養殖用地	54.13
6144	嘉義縣	義竹鄉	和順段	1972	5633	一般農業區	養殖用地	73.84
6145	嘉義縣	義竹鄉	和順段	1974	5590	一般農業區	養殖用地	1002.9
6146	嘉義縣	義竹鄉	和順段	1975	5590	一般農業區	養殖用地	1569.93
6147	嘉義縣	義竹鄉	和順段	1975	5627-1	一般農業區	養殖用地	12.02
6148	嘉義縣	義竹鄉	和順段	1976	5590	一般農業區	養殖用地	1629.11
6149	嘉義縣	義竹鄉	和順段	1977	5590	一般農業區	養殖用地	35.19
6150	嘉義縣	義竹鄉	和順段	1977	5628	一般農業區	養殖用地	1301.39
6151	嘉義縣	義竹鄉	和順段	1978	5628	一般農業區	養殖用地	925.69
6152	嘉義縣	義竹鄉	和順段	1978	5629	一般農業區	養殖用地	434.99
6153	嘉義縣	義竹鄉	和順段	1979	5629	一般農業區	養殖用地	832.22
6154	嘉義縣	義竹鄉	和順段	1979	5630	一般農業區	養殖用地	1104.57
6155	嘉義縣	義竹鄉	和順段	1980	5630	一般農業區	養殖用地	2146.24
6156	嘉義縣	義竹鄉	和順段	1981	5633	一般農業區	養殖用地	4872.26
6157	嘉義縣	義竹鄉	和順段	1982	5590	一般農業區	養殖用地	14.23
6158	嘉義縣	義竹鄉	和順段	1982	5627	一般農業區	養殖用地	97.99
6159	嘉義縣	義竹鄉	和順段	1982	5628	一般農業區	養殖用地	26.13
6160	嘉義縣	義竹鄉	和順段	1982	5629	一般農業區	養殖用地	51.3
6161	嘉義縣	義竹鄉	和順段	1982	5630	一般農業區	養殖用地	72.16
6162	嘉義縣	義竹鄉	和順段	1983	5267-2	一般農業區	養殖用地	1080.26
6163	嘉義縣	義竹鄉	和順段	1983	5627	一般農業區	養殖用地	1267.47
6164	嘉義縣	義竹鄉	和順段	1984	5267-2	一般農業區	養殖用地	829.01
6165	嘉義縣	義竹鄉	和順段	1984	5627	一般農業區	養殖用地	628.24
6166	嘉義縣	義竹鄉	和順段	1985	5603	一般農業區	養殖用地	1823.97
6167	嘉義縣	義竹鄉	和順段	1986	5603	一般農業區	養殖用地	1874.5
6168	嘉義縣	義竹鄉	和順段	1987	5603	一般農業區	養殖用地	45.29
6169	嘉義縣	義竹鄉	和順段	1992	5267-2	一般農業區	養殖用地	97.12
6170	嘉義縣	義竹鄉	和順段	1992	5617	一般農業區	養殖用地	687.36
6171	嘉義縣	義竹鄉	和順段	1994	5616	一般農業區	養殖用地	7855.56
6172	嘉義縣	義竹鄉	和順段	1994	5616-1	一般農業區	養殖用地	3069.98
6173	嘉義縣	義竹鄉	和順段	1995	5267-2	一般農業區	養殖用地	3.05
6174	嘉義縣	義竹鄉	和順段	1995	5616-1	一般農業區	養殖用地	4187.98
6175	嘉義縣	義竹鄉	和順段	1995	5632	一般農業區	養殖用地	3260.55
6176	嘉義縣	義竹鄉	和順段	1995	5632-1	一般農業區	養殖用地	2574.68
6177	嘉義縣	義竹鄉	和順段	1998	5596	一般農業區	養殖用地	10.45
6178	嘉義縣	義竹鄉	和順段	2000	5596	一般農業區	養殖用地	2665.99
6179	嘉義縣	義竹鄉	和順段	2000	5637	一般農業區	養殖用地	192.9
6180	嘉義縣	義竹鄉	和順段	2003	5596	一般農業區	養殖用地	451.5

6181	嘉義縣	義竹鄉	和順段	2005	5596	一般農業區	養殖用地	2560.52
6182	嘉義縣	義竹鄉	和順段	2006	5596	一般農業區	養殖用地	1149.67
6183	嘉義縣	義竹鄉	和順段	2007	5596	一般農業區	養殖用地	317.16
6184	嘉義縣	義竹鄉	和順段	2007	5598	一般農業區	養殖用地	340.19
6185	嘉義縣	義竹鄉	和順段	2008	5598	一般農業區	養殖用地	2886.2
6186	嘉義縣	義竹鄉	和順段	2009	5598	一般農業區	養殖用地	976.28
6187	嘉義縣	義竹鄉	和順段	2011	5609-1	一般農業區	養殖用地	3.67
6188	嘉義縣	義竹鄉	和順段	2013	5598	一般農業區	養殖用地	4352.63
6189	嘉義縣	義竹鄉	和順段	2015	5607	一般農業區	養殖用地	3826.11
6190	嘉義縣	義竹鄉	和順段	2015	5608	一般農業區	養殖用地	50.04
6191	嘉義縣	義竹鄉	和順段	2016	5602	一般農業區	養殖用地	3809.81
6192	嘉義縣	義竹鄉	和順段	2016	5607	一般農業區	養殖用地	25.56
6193	嘉義縣	義竹鄉	和順段	2016	5608	一般農業區	養殖用地	7.62
6194	嘉義縣	義竹鄉	和順段	2018	5606	一般農業區	養殖用地	3013.35
6195	嘉義縣	義竹鄉	和順段	2019	5605	一般農業區	養殖用地	4393.13
6196	嘉義縣	義竹鄉	和順段	2020	5604	一般農業區	養殖用地	1996.73
6197	嘉義縣	義竹鄉	和順段	2020	5604-1	一般農業區	養殖用地	2674.87
6198	嘉義縣	義竹鄉	和順段	2020	5616-1	一般農業區	養殖用地	3.26
6199	嘉義縣	義竹鄉	和順段	2021	5604	一般農業區	養殖用地	2277.2
6200	嘉義縣	義竹鄉	和順段	2021	5604-1	一般農業區	養殖用地	2820.56
6201	嘉義縣	義竹鄉	和順段	2022	5604	一般農業區	養殖用地	333.11
6202	嘉義縣	義竹鄉	和順段	2022	5604-1	一般農業區	養殖用地	501.85
6203	嘉義縣	義竹鄉	和順段	2022	5631	一般農業區	養殖用地	6585.21
6204	嘉義縣	義竹鄉	和順段	2024	5631	一般農業區	養殖用地	1826.86
6205	嘉義縣	義竹鄉	和順段	2025	5595	一般農業區	養殖用地	189.19
6206	嘉義縣	義竹鄉	和順段	2025	5595-1	一般農業區	養殖用地	317.63
6207	嘉義縣	義竹鄉	和順段	2025	5599	一般農業區	養殖用地	3287.86
6208	嘉義縣	義竹鄉	和順段	2025	5600	一般農業區	養殖用地	3387.95
6209	嘉義縣	義竹鄉	和順段	2025	5601	一般農業區	養殖用地	2514.07
6210	嘉義縣	義竹鄉	和順段	2025	5634	一般農業區	養殖用地	2556.04
6211	嘉義縣	義竹鄉	和順段	2026	5595	一般農業區	養殖用地	645.84
6212	嘉義縣	義竹鄉	和順段	2026	5595-1	一般農業區	養殖用地	1157.72
6213	嘉義縣	義竹鄉	和順段	2027	5595	一般農業區	養殖用地	498.25
6214	嘉義縣	義竹鄉	和順段	2027	5595-1	一般農業區	養殖用地	1340.26
6215	嘉義縣	義竹鄉	和順段	2028	5595	一般農業區	養殖用地	151.72
6216	嘉義縣	義竹鄉	和順段	2028	5595-1	一般農業區	養殖用地	646.6
6217	嘉義縣	義竹鄉	和順段	2029	5595	一般農業區	養殖用地	233.65
6218	嘉義縣	義竹鄉	和順段	2029	5595-1	一般農業區	養殖用地	2010.19
6219	嘉義縣	義竹鄉	和順段	2030	5595	一般農業區	養殖用地	2.87
6220	嘉義縣	義竹鄉	和順段	2030	5595-1	一般農業區	養殖用地	1578.63
6221	嘉義縣	義竹鄉	和順段	2031	5636-1	一般農業區	養殖用地	127.56
6222	嘉義縣	義竹鄉	和順段	2031	5639	一般農業區	養殖用地	1124.39
6223	嘉義縣	義竹鄉	和順段	2032	5636-1	一般農業區	養殖用地	14.97
6224	嘉義縣	義竹鄉	和順段	2032	5639	一般農業區	養殖用地	751.28
6225	嘉義縣	義竹鄉	和順段	2033	5638	一般農業區	養殖用地	18.03
6226	嘉義縣	義竹鄉	和順段	2033	5639	一般農業區	養殖用地	470.29
6227	嘉義縣	義竹鄉	和順段	2034	5596	一般農業區	養殖用地	4.12
6228	嘉義縣	義竹鄉	和順段	2034	5637	一般農業區	養殖用地	103.72
6229	嘉義縣	義竹鄉	和順段	2034	5638	一般農業區	養殖用地	2657.83
6230	嘉義縣	義竹鄉	和順段	2035	5595	一般農業區	養殖用地	465.2
6231	嘉義縣	義竹鄉	和順段	2035	5595-1	一般農業區	養殖用地	41.12
6232	嘉義縣	義竹鄉	和順段	2035	5636-1	一般農業區	養殖用地	201.3
6233	嘉義縣	義竹鄉	和順段	2035	5637	一般農業區	養殖用地	33.47
6234	嘉義縣	義竹鄉	和順段	2035	5638	一般農業區	養殖用地	205.68
6235	嘉義縣	義竹鄉	和順段	2036	5636	一般農業區	養殖用地	3649.11
6236	嘉義縣	義竹鄉	和順段	2036	5636-1	一般農業區	養殖用地	1577.52
6237	嘉義縣	義竹鄉	和順段	2036	5636-2	一般農業區	養殖用地	169.52
6238	嘉義縣	義竹鄉	和順段	2036	5637	一般農業區	養殖用地	61.15
6239	嘉義縣	義竹鄉	和順段	2036	5638	一般農業區	養殖用地	120.51
6240	嘉義縣	義竹鄉	和順段	2037	5636-1	一般農業區	養殖用地	870.34
6241	嘉義縣	義竹鄉	和順段	2037	5636-2	一般農業區	養殖用地	178.07
6242	嘉義縣	義竹鄉	和順段	2038	5636-1	一般農業區	養殖用地	713.85

6243	嘉義縣	義竹鄉	和順段	2038	5636-2	一般農業區	養殖用地	228.45
6244	嘉義縣	義竹鄉	和順段	2039	5636-1	一般農業區	養殖用地	528.47
6245	嘉義縣	義竹鄉	和順段	2039	5636-2	一般農業區	養殖用地	161.42
6246	嘉義縣	義竹鄉	和順段	2040	5595	一般農業區	養殖用地	1615.63
6247	嘉義縣	義竹鄉	和順段	2041	5595	一般農業區	養殖用地	1469.47
6248	嘉義縣	義竹鄉	和順段	2042	5595	一般農業區	養殖用地	325.61
6249	嘉義縣	義竹鄉	和順段	2043	5595	一般農業區	養殖用地	583.39
6250	嘉義縣	義竹鄉	和順段	2044	5595	一般農業區	養殖用地	269.71
6251	嘉義縣	義竹鄉	和順段	2045	5595	一般農業區	養殖用地	25.77
6252	嘉義縣	義竹鄉	和順段	2046	5636	一般農業區	養殖用地	189.78
6253	嘉義縣	義竹鄉	和順段	2046	5636-2	一般農業區	養殖用地	295.72
6254	嘉義縣	義竹鄉	和順段	2047	5635	一般農業區	養殖用地	4.47
6255	嘉義縣	義竹鄉	和順段	2047	5636	一般農業區	養殖用地	250.3
6256	嘉義縣	義竹鄉	和順段	2047	5636-2	一般農業區	養殖用地	3225.07
6257	嘉義縣	義竹鄉	和順段	2049	5636-2	一般農業區	養殖用地	134.78
6258	嘉義縣	義竹鄉	和順段	2050	5636-2	一般農業區	養殖用地	73.94
6259	嘉義縣	義竹鄉	和順段	2051	5636-2	一般農業區	養殖用地	1.85
6260	嘉義縣	義竹鄉	和順段	2180	3775	一般農業區	農牧用地	1753.24
6261	嘉義縣	義竹鄉	和順段	2180	3775	一般農業區	農牧用地	632.2
6262	嘉義縣	義竹鄉	和順段	2013-1	5598	一般農業區	養殖用地	0.57
6263	嘉義縣	義竹鄉	和順段	2013-1	5608	一般農業區	養殖用地	3673.59
6264	嘉義縣	義竹鄉	和順段	1031-1	5404	特定專用區	養殖用地	380.9
6265	嘉義縣	義竹鄉	和順段	1031-1	5417	特定專用區	養殖用地	173.19
6266	嘉義縣	義竹鄉	和順段	1033-1	5405	特定專用區	養殖用地	2859.72
6267	嘉義縣	義竹鄉	和順段	1033-1	5406	特定專用區	養殖用地	24.51
6268	嘉義縣	義竹鄉	和順段	1033-1	5415	特定專用區	養殖用地	1818.84
6269	嘉義縣	義竹鄉	和順段	1033-1	5416	特定專用區	養殖用地	21.06
6270	嘉義縣	義竹鄉	和順段	1035-1	5402	特定專用區	養殖用地	3587.85
6271	嘉義縣	義竹鄉	和順段	1035-1	5410	特定專用區	養殖用地	1927.66
6272	嘉義縣	義竹鄉	和順段	1035-2	5410	特定專用區	養殖用地	0.62
6273	嘉義縣	義竹鄉	和順段	1040-10	5415	特定專用區	養殖用地	2.21
6274	嘉義縣	義竹鄉	和順段	1040-10	5416	特定專用區	養殖用地	89.91
6275	嘉義縣	義竹鄉	和順段	1040-10	5417	特定專用區	養殖用地	19.46
6276	嘉義縣	義竹鄉	和順段	1040-10	5418	特定專用區	養殖用地	2743.68
6277	嘉義縣	義竹鄉	和順段	1040-10	5419	特定專用區	養殖用地	2899.41
6278	嘉義縣	義竹鄉	和順段	1040-10	5420	特定專用區	養殖用地	143.12
6279	嘉義縣	義竹鄉	和順段	1040-11	5414	特定專用區	養殖用地	175.09
6280	嘉義縣	義竹鄉	和順段	1040-11	5415	特定專用區	養殖用地	170.41
6281	嘉義縣	義竹鄉	和順段	1040-12	5414	特定專用區	養殖用地	52.92
6282	嘉義縣	義竹鄉	和順段	1040-12	5415	特定專用區	養殖用地	95.32
6283	嘉義縣	義竹鄉	和順段	1040-13	5415	特定專用區	養殖用地	24.73
6284	嘉義縣	義竹鄉	和順段	1040-13	5420	特定專用區	養殖用地	3068.08
6285	嘉義縣	義竹鄉	和順段	1040-13	5421	特定專用區	養殖用地	3215.95
6286	嘉義縣	義竹鄉	和順段	1040-14	5412	特定專用區	養殖用地	5820.78
6287	嘉義縣	義竹鄉	和順段	1040-16	5410	特定專用區	養殖用地	276.63
6288	嘉義縣	義竹鄉	和順段	1040-18	5478	特定專用區	養殖用地	3060.97
6289	嘉義縣	義竹鄉	和順段	1040-18	5480	特定專用區	養殖用地	3144.69
6290	嘉義縣	義竹鄉	和順段	1040-19	5479	特定專用區	養殖用地	69.15
6291	嘉義縣	義竹鄉	和順段	1040-19	5481	特定專用區	養殖用地	98.68
6292	嘉義縣	義竹鄉	和順段	1040-8	5415	特定專用區	養殖用地	22.68
6293	嘉義縣	義竹鄉	和順段	1040-8	5416	特定專用區	養殖用地	190.06
6294	嘉義縣	義竹鄉	和順段	1040-8	5417	特定專用區	養殖用地	308.9
6295	嘉義縣	義竹鄉	和順段	1040-9	5415	特定專用區	養殖用地	11.01
6296	嘉義縣	義竹鄉	和順段	1040-9	5416	特定專用區	養殖用地	108.6
6297	嘉義縣	義竹鄉	和順段	1040-9	5417	特定專用區	養殖用地	89.78
6298	嘉義縣	義竹鄉	和順段	1076-1	5469	特定專用區	養殖用地	186.66
6299	嘉義縣	義竹鄉	和順段	1076-1	5470-1	特定專用區	養殖用地	3977.24
6300	嘉義縣	義竹鄉	和順段	1076-1	5470-2	特定專用區	養殖用地	4098.04
6301	嘉義縣	義竹鄉	和順段	1076-2	5470	特定專用區	養殖用地	4334.02
6302	嘉義縣	義竹鄉	和順段	1076-2	5470-3	特定專用區	養殖用地	4490.96
6303	嘉義縣	義竹鄉	和順段	1076-3	5469	特定專用區	養殖用地	4247.82
6304	嘉義縣	義竹鄉	和順段	1076-3	5469-3	特定專用區	養殖用地	4286.93

6305	嘉義縣	義竹鄉	和順段	1076-4	5469-1	特定專用區	養殖用地	4013.74
6306	嘉義縣	義竹鄉	和順段	1076-4	5469-2	特定專用區	養殖用地	4223.82
6307	嘉義縣	義竹鄉	和順段	1076-4	5470-3	特定專用區	養殖用地	70.9
6308	嘉義縣	義竹鄉	和順段	1076-4	5504	特定專用區	養殖用地	24.3
6309	嘉義縣	義竹鄉	和順段	1110-1	5438-3	特定專用區	養殖用地	3224.5
6310	嘉義縣	義竹鄉	和順段	1110-1	5438-5	特定專用區	養殖用地	2855.91
6311	嘉義縣	義竹鄉	和順段	1110-1	5438-6	特定專用區	養殖用地	4547.73
6312	嘉義縣	義竹鄉	和順段	1110-2	5438	特定專用區	養殖用地	3270.7
6313	嘉義縣	義竹鄉	和順段	1110-2	5438-4	特定專用區	養殖用地	2865.22
6314	嘉義縣	義竹鄉	和順段	1110-2	5438-7	特定專用區	養殖用地	3927.43
6315	嘉義縣	義竹鄉	和順段	1110-3	5438-2	特定專用區	養殖用地	3735.43
6316	嘉義縣	義竹鄉	和順段	1110-3	5477	特定專用區	養殖用地	5849.54
6317	嘉義縣	義竹鄉	和順段	1110-3	5477-2	特定專用區	養殖用地	3220.94
6318	嘉義縣	義竹鄉	和順段	1110-3	5477-3	特定專用區	養殖用地	1781.43
6319	嘉義縣	義竹鄉	和順段	1110-4	5438-1	特定專用區	養殖用地	4.29
6320	嘉義縣	義竹鄉	和順段	1110-4	5477-1	特定專用區	養殖用地	14.94
6321	嘉義縣	義竹鄉	和順段	1110-5	5438-1	特定專用區	養殖用地	3254.03
6322	嘉義縣	義竹鄉	和順段	1110-5	5477-1	特定專用區	養殖用地	3361.8
6323	嘉義縣	義竹鄉	和順段	1327-1	5373	特定專用區	養殖用地	1913.95
6324	嘉義縣	義竹鄉	和順段	1327-2	5372	特定專用區	養殖用地	482.29
6325	嘉義縣	義竹鄉	和順段	1327-2	5373	特定專用區	養殖用地	3529.05
6326	嘉義縣	義竹鄉	和順段	1327-3	5372	特定專用區	養殖用地	196.76
6327	嘉義縣	義竹鄉	和順段	1327-3	5373	特定專用區	養殖用地	137.55
6328	嘉義縣	義竹鄉	和順段	1327-3	5393	特定專用區	養殖用地	2401.87
6329	嘉義縣	義竹鄉	和順段	1327-3	5397	特定專用區	養殖用地	3150.98
6330	嘉義縣	義竹鄉	和順段	1327-3	5398	特定專用區	養殖用地	2569.43
6331	嘉義縣	義竹鄉	和順段	1327-3	5399	特定專用區	養殖用地	1585.86
6332	嘉義縣	義竹鄉	和順段	582-1	5162	特定專用區	養殖用地	1.36
6333	嘉義縣	義竹鄉	和順段	582-1	5163	特定專用區	養殖用地	17.29
6334	嘉義縣	義竹鄉	和順段	599-1	5432	特定專用區	養殖用地	3.42
6335	嘉義縣	義竹鄉	新店段	1331	3646	特定專用區	養殖用地	884.64
6336	嘉義縣	義竹鄉	新店段	1332	3646	特定專用區	養殖用地	3070.2
6337	嘉義縣	義竹鄉	新店段	1333	3647	特定專用區	養殖用地	243.77
6338	嘉義縣	義竹鄉	新店段	1334	3647	特定專用區	養殖用地	4340.06
6339	嘉義縣	義竹鄉	新店段	1335	3647	特定專用區	養殖用地	3236.91
6340	嘉義縣	義竹鄉	新店段	1336	3647	特定專用區	養殖用地	27.11
6341	嘉義縣	義竹鄉	新店段	1336	4400	特定專用區	養殖用地	2553.04
6342	嘉義縣	義竹鄉	新店段	1337	4400	特定專用區	養殖用地	2941.84
6343	嘉義縣	義竹鄉	新店段	1338	4401	特定專用區	養殖用地	756.42
6344	嘉義縣	義竹鄉	新店段	1339	4401	特定專用區	養殖用地	2320.45
6345	嘉義縣	義竹鄉	新店段	1340	4401	特定專用區	養殖用地	134.67
6346	嘉義縣	義竹鄉	新店段	1340	4402	特定專用區	養殖用地	1555.89
6347	嘉義縣	義竹鄉	新店段	1341	4402	特定專用區	養殖用地	1313.12
6348	嘉義縣	義竹鄉	新店段	1342	4402	特定專用區	養殖用地	0.05
6349	嘉義縣	義竹鄉	新店段	1342	4403	特定專用區	養殖用地	1816.12
6350	嘉義縣	義竹鄉	新店段	1343	4403	特定專用區	養殖用地	2703.64
6351	嘉義縣	義竹鄉	新店段	1344	4370	特定專用區	養殖用地	2612.13
6352	嘉義縣	義竹鄉	新店段	1344	4403	特定專用區	養殖用地	64.82
6353	嘉義縣	義竹鄉	新店段	1345	4370	特定專用區	養殖用地	2621.92
6354	嘉義縣	義竹鄉	新店段	1346	4370	特定專用區	養殖用地	2.05
6355	嘉義縣	義竹鄉	新店段	1346	4371	特定專用區	養殖用地	2907.32
6356	嘉義縣	義竹鄉	新店段	1348	4369	特定專用區	養殖用地	1815.66
6357	嘉義縣	義竹鄉	新店段	1349	4369	特定專用區	養殖用地	2167.03
6358	嘉義縣	義竹鄉	新店段	1350	4369	特定專用區	養殖用地	1420.34
6359	嘉義縣	義竹鄉	新店段	1350	4369-1	特定專用區	養殖用地	158.8
6360	嘉義縣	義竹鄉	新店段	1351	4368	特定專用區	養殖用地	126.02
6361	嘉義縣	義竹鄉	新店段	1351	4369-1	特定專用區	養殖用地	1943.59
6362	嘉義縣	義竹鄉	新店段	1352	4368	特定專用區	養殖用地	1814.82
6363	嘉義縣	義竹鄉	新店段	1353	4367	特定專用區	養殖用地	1404.35
6364	嘉義縣	義竹鄉	新店段	1354	4367	特定專用區	養殖用地	1695.8
6365	嘉義縣	義竹鄉	新店段	1355	4366	特定專用區	養殖用地	1875.27
6366	嘉義縣	義竹鄉	新店段	1356	4366	特定專用區	養殖用地	1749.19

6367	嘉義縣	義竹鄉	新店段	1356	4399	特定專用區	養殖用地	168.73
6368	嘉義縣	義竹鄉	新店段	1357	4398	特定專用區	養殖用地	147.02
6369	嘉義縣	義竹鄉	新店段	1357	4399	特定專用區	養殖用地	2086.16
6370	嘉義縣	義竹鄉	新店段	1358	4398	特定專用區	養殖用地	1003.78
6371	嘉義縣	義竹鄉	新店段	1358	4399	特定專用區	養殖用地	1056.39
6372	嘉義縣	義竹鄉	新店段	1359	4396	特定專用區	養殖用地	2793.94
6373	嘉義縣	義竹鄉	新店段	1360	4396	特定專用區	養殖用地	1533.47
6374	嘉義縣	義竹鄉	新店段	1361	4395	特定專用區	養殖用地	1936.4
6375	嘉義縣	義竹鄉	新店段	1362	4395	特定專用區	養殖用地	2735.27
6376	嘉義縣	義竹鄉	新店段	1363	4394	特定專用區	養殖用地	2280.73
6377	嘉義縣	義竹鄉	新店段	1363	4395	特定專用區	養殖用地	728.74
6378	嘉義縣	義竹鄉	新店段	1364	4393	特定專用區	養殖用地	38.58
6379	嘉義縣	義竹鄉	新店段	1364	4394	特定專用區	養殖用地	3107.12
6380	嘉義縣	義竹鄉	新店段	1365	4393	特定專用區	養殖用地	2762.36
6381	嘉義縣	義竹鄉	新店段	1366	3641	特定專用區	養殖用地	579.5
6382	嘉義縣	義竹鄉	新店段	1366	4393	特定專用區	養殖用地	930.25
6383	嘉義縣	義竹鄉	新店段	1367	3641	特定專用區	養殖用地	1953.56
6384	嘉義縣	義竹鄉	新店段	1368	3641	特定專用區	養殖用地	1790.33
6385	嘉義縣	義竹鄉	新店段	1492	3633	特定專用區	養殖用地	1287.23
6386	嘉義縣	義竹鄉	新店段	1493	3633	特定專用區	養殖用地	1747.83
6387	嘉義縣	義竹鄉	新店段	1494	3633	特定專用區	養殖用地	2474.41
6388	嘉義縣	義竹鄉	新店段	1495	3633	特定專用區	養殖用地	443.5
6389	嘉義縣	義竹鄉	新店段	1495	4389	特定專用區	養殖用地	2444.38
6390	嘉義縣	義竹鄉	新店段	1496	4389	特定專用區	養殖用地	3599.47
6391	嘉義縣	義竹鄉	新店段	1497	4389	特定專用區	養殖用地	12.81
6392	嘉義縣	義竹鄉	新店段	1497	4390	特定專用區	養殖用地	1188.09
6393	嘉義縣	義竹鄉	新店段	1498	4390	特定專用區	養殖用地	3031.95
6394	嘉義縣	義竹鄉	新店段	1498	4390-1	特定專用區	養殖用地	248.09
6395	嘉義縣	義竹鄉	新店段	1499	4390	特定專用區	養殖用地	2479.36
6396	嘉義縣	義竹鄉	新店段	1499	4390-1	特定專用區	養殖用地	302.09
6397	嘉義縣	義竹鄉	新店段	1500	4392	特定專用區	養殖用地	2933.17
6398	嘉義縣	義竹鄉	新店段	1501	4392	特定專用區	養殖用地	2870.8
6399	嘉義縣	義竹鄉	新店段	1502	4365	特定專用區	養殖用地	2830.65
6400	嘉義縣	義竹鄉	新店段	1502	4392	特定專用區	養殖用地	3.88
6401	嘉義縣	義竹鄉	新店段	1503	4365	特定專用區	養殖用地	2724.39
6402	嘉義縣	義竹鄉	新店段	1504	4364	特定專用區	養殖用地	1981.98
6403	嘉義縣	義竹鄉	新店段	1504	4365	特定專用區	養殖用地	125.62
6404	嘉義縣	義竹鄉	新店段	1505	4364	特定專用區	養殖用地	2532.57
6405	嘉義縣	義竹鄉	新店段	1506	4363	特定專用區	養殖用地	2960.85
6406	嘉義縣	義竹鄉	新店段	1507	4362	特定專用區	養殖用地	1714.63
6407	嘉義縣	義竹鄉	新店段	1507	4363	特定專用區	養殖用地	23.4
6408	嘉義縣	義竹鄉	新店段	1508	4370	特定專用區	養殖用地	76.33
6409	嘉義縣	義竹鄉	新店段	1508	4371	特定專用區	養殖用地	1087.13
6410	嘉義縣	義竹鄉	新店段	1508	4371-1	特定專用區	養殖用地	4066.75
6411	嘉義縣	義竹鄉	新店段	1511	4350	特定專用區	養殖用地	206.12
6412	嘉義縣	義竹鄉	新店段	1511	4352	特定專用區	養殖用地	6652.16
6413	嘉義縣	義竹鄉	新店段	1511	4355-1	特定專用區	養殖用地	2.41
6414	嘉義縣	義竹鄉	新店段	1511	4373	特定專用區	養殖用地	2215.27
6415	嘉義縣	義竹鄉	新店段	1512	4384	特定專用區	養殖用地	1.84
6416	嘉義縣	義竹鄉	新店段	1512	4385	特定專用區	養殖用地	2474.64
6417	嘉義縣	義竹鄉	新店段	1515	4384	特定專用區	養殖用地	1980.98
6418	嘉義縣	義竹鄉	新店段	1515	4384-1	特定專用區	養殖用地	1844.77
6419	嘉義縣	義竹鄉	新店段	1516	4384	特定專用區	養殖用地	1751.45
6420	嘉義縣	義竹鄉	新店段	1516	4384-1	特定專用區	養殖用地	1908.45
6421	嘉義縣	義竹鄉	新店段	1517	4383	特定專用區	養殖用地	1049.79
6422	嘉義縣	義竹鄉	新店段	1517	4383-1	特定專用區	養殖用地	1013.11
6423	嘉義縣	義竹鄉	新店段	1517	4384	特定專用區	養殖用地	462.78
6424	嘉義縣	義竹鄉	新店段	1517	4384-1	特定專用區	養殖用地	522.27
6425	嘉義縣	義竹鄉	新店段	1518	4383	特定專用區	養殖用地	1572.91
6426	嘉義縣	義竹鄉	新店段	1518	4383-1	特定專用區	養殖用地	1523.18
6427	嘉義縣	義竹鄉	新店段	1519	4383	特定專用區	養殖用地	1483.22
6428	嘉義縣	義竹鄉	新店段	1519	4383-1	特定專用區	養殖用地	1580.78

6429	嘉義縣	義竹鄉	新店段	1520	4388	特定專用區	養殖用地	1900.03
6430	嘉義縣	義竹鄉	新店段	1521	4388	特定專用區	養殖用地	1927.56
6431	嘉義縣	義竹鄉	新店段	1522	4387	特定專用區	養殖用地	1769.28
6432	嘉義縣	義竹鄉	新店段	1522	4388	特定專用區	養殖用地	528.61
6433	嘉義縣	義竹鄉	新店段	1523	4387	特定專用區	養殖用地	2664.03
6434	嘉義縣	義竹鄉	新店段	1524	4386	特定專用區	養殖用地	2.04
6435	嘉義縣	義竹鄉	新店段	1524	4387	特定專用區	養殖用地	9.83
6436	嘉義縣	義竹鄉	新店段	1525	4386	特定專用區	養殖用地	2040.64
6437	嘉義縣	義竹鄉	新店段	1526	4386	特定專用區	養殖用地	1878.99
6438	嘉義縣	義竹鄉	新店段	1526	4484	特定專用區	養殖用地	102.63
6439	嘉義縣	義竹鄉	新店段	1527	4484	特定專用區	養殖用地	1993.08
6440	嘉義縣	義竹鄉	新店段	1528	4483	特定專用區	養殖用地	2816.76
6441	嘉義縣	義竹鄉	新店段	1529	4483	特定專用區	養殖用地	1432.8
6442	嘉義縣	義竹鄉	新店段	1530	4482	特定專用區	養殖用地	161.71
6443	嘉義縣	義竹鄉	新店段	1530	4483	特定專用區	養殖用地	1844.12
6444	嘉義縣	義竹鄉	新店段	1531	4482	特定專用區	養殖用地	1128.48
6445	嘉義縣	義竹鄉	新店段	1635	4477	特定專用區	養殖用地	924.1
6446	嘉義縣	義竹鄉	新店段	1636	4477	特定專用區	養殖用地	3222.87
6447	嘉義縣	義竹鄉	新店段	1637	4478	特定專用區	養殖用地	3353.89
6448	嘉義縣	義竹鄉	新店段	1638	4478	特定專用區	養殖用地	74.96
6449	嘉義縣	義竹鄉	新店段	1638	4479	特定專用區	養殖用地	873.42
6450	嘉義縣	義竹鄉	新店段	1639	4479	特定專用區	養殖用地	4513.5
6451	嘉義縣	義竹鄉	新店段	1641	4480	特定專用區	養殖用地	2817.35
6452	嘉義縣	義竹鄉	新店段	1641	4480-1	特定專用區	養殖用地	97.43
6453	嘉義縣	義竹鄉	新店段	1642	4480	特定專用區	養殖用地	2271.66
6454	嘉義縣	義竹鄉	新店段	1642	4480-1	特定專用區	養殖用地	259.56
6455	嘉義縣	義竹鄉	新店段	1642	4481	特定專用區	養殖用地	0.15
6456	嘉義縣	義竹鄉	新店段	1643	4481	特定專用區	養殖用地	3207.87
6457	嘉義縣	義竹鄉	新店段	1644	4439	特定專用區	養殖用地	1519.33
6458	嘉義縣	義竹鄉	新店段	1644	4481	特定專用區	養殖用地	935.99
6459	嘉義縣	義竹鄉	新店段	1645	4439	特定專用區	養殖用地	2762.4
6460	嘉義縣	義竹鄉	新店段	1646	4440	特定專用區	養殖用地	2905.26
6461	嘉義縣	義竹鄉	新店段	1647	4440	特定專用區	養殖用地	1235.27
6462	嘉義縣	義竹鄉	新店段	1648	4440	特定專用區	養殖用地	1.08
6463	嘉義縣	義竹鄉	新店段	1648	4441	特定專用區	養殖用地	1968.87
6464	嘉義縣	義竹鄉	新店段	1649	4441	特定專用區	養殖用地	1647.25
6465	嘉義縣	義竹鄉	新店段	1650	4442	特定專用區	養殖用地	4084.27
6466	嘉義縣	義竹鄉	新店段	1651	4442	特定專用區	養殖用地	5.44
6467	嘉義縣	義竹鄉	新店段	1651	4443	特定專用區	養殖用地	1290.35
6468	嘉義縣	義竹鄉	新店段	1652	4443	特定專用區	養殖用地	1185.69
6469	嘉義縣	義竹鄉	新店段	1654	4438	特定專用區	養殖用地	1846.86
6470	嘉義縣	義竹鄉	新店段	1655	4437	特定專用區	養殖用地	780.27
6471	嘉義縣	義竹鄉	新店段	1655	4437-1	特定專用區	養殖用地	324.53
6472	嘉義縣	義竹鄉	新店段	1656	4437	特定專用區	養殖用地	1543.05
6473	嘉義縣	義竹鄉	新店段	1656	4437-1	特定專用區	養殖用地	1298.87
6474	嘉義縣	義竹鄉	新店段	1657	4437	特定專用區	養殖用地	710.95
6475	嘉義縣	義竹鄉	新店段	1657	4437-1	特定專用區	養殖用地	767.6
6476	嘉義縣	義竹鄉	新店段	1658	4437	特定專用區	養殖用地	695.57
6477	嘉義縣	義竹鄉	新店段	1658	4437-1	特定專用區	養殖用地	740.03
6478	嘉義縣	義竹鄉	新店段	1659	4437	特定專用區	養殖用地	830.76
6479	嘉義縣	義竹鄉	新店段	1659	4437-1	特定專用區	養殖用地	858.59
6480	嘉義縣	義竹鄉	新店段	1660	4476	特定專用區	養殖用地	2888.71
6481	嘉義縣	義竹鄉	新店段	1661	4476	特定專用區	養殖用地	2075.55
6482	嘉義縣	義竹鄉	新店段	1662	4475	特定專用區	養殖用地	2717.22
6483	嘉義縣	義竹鄉	新店段	1663	4475	特定專用區	養殖用地	2366.66
6484	嘉義縣	義竹鄉	新店段	1664	4474	特定專用區	養殖用地	1431.2
6485	嘉義縣	義竹鄉	新店段	1665	4474	特定專用區	養殖用地	2449.72
6486	嘉義縣	義竹鄉	新店段	1666	4473	特定專用區	養殖用地	2459.39
6487	嘉義縣	義竹鄉	新店段	1667	4473	特定專用區	養殖用地	1565.32
6488	嘉義縣	義竹鄉	新店段	1668	4472	特定專用區	養殖用地	1866.06
6489	嘉義縣	義竹鄉	新店段	1669	4472	一般農業區	養殖用地	1602.11
6490	嘉義縣	義竹鄉	新店段	1333-1	3647	特定專用區	養殖用地	12.18

6491	嘉義縣	義竹鄉	新店段	1350-1	4369-1	特定專用區	養殖用地	550.47
6492	嘉義縣	義竹鄉	新店段	1508-1	4371-1	特定專用區	養殖用地	106.68
6493	嘉義縣	義竹鄉	新店段	1508-2	4371-1	特定專用區	養殖用地	14.58
6494	嘉義縣	義竹鄉	新店段	1511-3	4350	特定專用區	養殖用地	4451.09
6495	嘉義縣	義竹鄉	新店段	1511-3	4351	特定專用區	養殖用地	275.36
6496	嘉義縣	義竹鄉	新店段	1511-3	4352	特定專用區	養殖用地	70.42
6497	嘉義縣	義竹鄉	新店段	1511-4	4355	特定專用區	養殖用地	4.91
6498	嘉義縣	義竹鄉	新店段	1511-4	4355-1	特定專用區	養殖用地	5065.56
6499	嘉義縣	義竹鄉	新店段	1511-5	4355	特定專用區	養殖用地	1925
6500	嘉義縣	義竹鄉	新店段	1511-5	4355-1	特定專用區	養殖用地	2.32
6501	嘉義縣	義竹鄉	新店段	1511-6	4353	特定專用區	養殖用地	4998.25
6502	嘉義縣	義竹鄉	新店段	1511-6	4354	特定專用區	養殖用地	2171.37
6503	嘉義縣	義竹鄉	新店段	1511-6	4355-1	特定專用區	養殖用地	16.5
6504	嘉義縣	義竹鄉	新店段	1511-7	4351	特定專用區	養殖用地	3851.81
6505	嘉義縣	義竹鄉	新店段	1511-7	4352	特定專用區	養殖用地	150.35
6506	嘉義縣	義竹鄉	新店段	1511-8	4351	特定專用區	養殖用地	257.5
6507	嘉義縣	義竹鄉	新店段	1511-8	4352	特定專用區	養殖用地	2.74
6508	嘉義縣	義竹鄉	新店段	1512-2	4385	特定專用區	養殖用地	636.23
6509	嘉義縣	義竹鄉	新店段	1512-2	4385-1	特定專用區	養殖用地	2481.23
6510	嘉義縣	義竹鄉	新店段	1521-1	4388	特定專用區	養殖用地	1936.05
6511	嘉義縣	義竹鄉	新店段	1527-1	4484	特定專用區	養殖用地	1751.8
6512	嘉義縣	義竹鄉	新店段	1661-1	4476	特定專用區	養殖用地	3.23
6513	嘉義縣	義竹鄉	新店段	1661-1	4476	特定專用區	養殖用地	0.42
6514	嘉義縣	義竹鄉	新店段	1667-1	4472	特定專用區	養殖用地	839.07
6515	嘉義縣	義竹鄉	新店段新店小段	64	3604	特定專用區	養殖用地	777.52
6516	嘉義縣	義竹鄉	新店段新店小段	66	3604	特定專用區	養殖用地	18.21
6517	嘉義縣	義竹鄉	新店段新店小段	67	3604	特定專用區	養殖用地	9.57
6518	嘉義縣	義竹鄉	新店段新店小段	67	3604	特定專用區	養殖用地	0
6519	嘉義縣	義竹鄉	新店段新店小段	68	3604	特定專用區	農牧用地	2.6
6520	嘉義縣	義竹鄉	新店段新店小段	69	3604	特定專用區	農牧用地	26.06
6521	嘉義縣	義竹鄉	新店段新店小段	70	3604	特定專用區	農牧用地	7.19
6522	嘉義縣	義竹鄉	新店段新店小段	79	3604	特定專用區	養殖用地	39.33
6523	嘉義縣	義竹鄉	新店段新店小段	79	4328	特定專用區	養殖用地	725.9
6524	嘉義縣	義竹鄉	新店段新店小段	79	4329	特定專用區	養殖用地	205.07
6525	嘉義縣	義竹鄉	新店段新店小段	80	4328	特定專用區	養殖用地	251.38
6526	嘉義縣	義竹鄉	新店段新店小段	80	4328-1	特定專用區	養殖用地	271.68
6527	嘉義縣	義竹鄉	新店段新店小段	80	4329	特定專用區	養殖用地	617.15
6528	嘉義縣	義竹鄉	新店段新店小段	81	4328-1	特定專用區	農牧用地	989.02
6529	嘉義縣	義竹鄉	新店段新店小段	82	4328-1	特定專用區	農牧用地	1806.83
6530	嘉義縣	義竹鄉	新店段新店小段	105	4328	特定專用區	養殖用地	255.45
6531	嘉義縣	義竹鄉	新店段新店小段	105	4328-1	特定專用區	養殖用地	257.16
6532	嘉義縣	義竹鄉	新店段新店小段	106	4324	特定專用區	養殖用地	172.53
6533	嘉義縣	義竹鄉	新店段新店小段	107	4324	特定專用區	養殖用地	2629.29
6534	嘉義縣	義竹鄉	新店段新店小段	107	4324-1	特定專用區	養殖用地	3037.73
6535	嘉義縣	義竹鄉	新店段新店小段	107	4325	特定專用區	養殖用地	2618.98
6536	嘉義縣	義竹鄉	新店段新店小段	107	4325-1	特定專用區	養殖用地	1934.73
6537	嘉義縣	義竹鄉	新店段新店小段	63-10	3604	特定專用區	養殖用地	330.91
6538	嘉義縣	義竹鄉	新店段新店小段	63-11	3604	特定專用區	養殖用地	767.5
6539	嘉義縣	義竹鄉	新店段新店小段	63-12	3604	特定專用區	養殖用地	360.04
6540	嘉義縣	義竹鄉	新店新段	1	3655	特定專用區	養殖用地	2220.24
6541	嘉義縣	義竹鄉	新店新段	3	3651	特定專用區	養殖用地	27.2
6542	嘉義縣	義竹鄉	新店新段	3	3656	特定專用區	養殖用地	2520.22
6543	嘉義縣	義竹鄉	新店新段	3	3658	特定專用區	養殖用地	27.66
6544	嘉義縣	義竹鄉	新店新段	3	3659	特定專用區	養殖用地	0.01
6545	嘉義縣	義竹鄉	新店新段	4	3651	特定專用區	養殖用地	3847.11
6546	嘉義縣	義竹鄉	新店新段	4	3659	特定專用區	養殖用地	0
6547	嘉義縣	義竹鄉	新店新段	6	3658	特定專用區	養殖用地	1733.48
6548	嘉義縣	義竹鄉	新店新段	6	3659	特定專用區	養殖用地	1834.73
6549	嘉義縣	義竹鄉	新店新段	7	3658	特定專用區	養殖用地	2167.3
6550	嘉義縣	義竹鄉	新店新段	10	4404	特定專用區	養殖用地	1001.43
6551	嘉義縣	義竹鄉	新店新段	10	4405	特定專用區	養殖用地	3149.83
6552	嘉義縣	義竹鄉	新店新段	12	4404	特定專用區	養殖用地	2591.21

6553	嘉義縣	義竹鄉	新店新段	15	4406	特定專用區	養殖用地	2623.13
6554	嘉義縣	義竹鄉	新店新段	18	4407	特定專用區	農牧用地	4471.08
6555	嘉義縣	義竹鄉	新店新段	338	4316	特定專用區	養殖用地	1697.16
6556	嘉義縣	義竹鄉	新店新段	338	4943	特定專用區	養殖用地	2089.18
6557	嘉義縣	義竹鄉	新店新段	340	4943	特定專用區	農牧用地	16.53
6558	嘉義縣	義竹鄉	新店新段	351	4917	特定專用區	農牧用地	25.85
6559	嘉義縣	義竹鄉	新店新段	352	4917	特定專用區	農牧用地	104.3
6560	嘉義縣	義竹鄉	新店新段	353	4917	特定專用區	養殖用地	790.93
6561	嘉義縣	義竹鄉	新店新段	354	4917	特定專用區	農牧用地	119.06
6562	嘉義縣	義竹鄉	新店新段	356	4917	特定專用區	農牧用地	73.54
6563	嘉義縣	義竹鄉	新店新段	363	4916	特定專用區	養殖用地	11.1
6564	嘉義縣	義竹鄉	新店新段	363	4917	特定專用區	養殖用地	27.44
6565	嘉義縣	義竹鄉	新店新段	363	4921	特定專用區	養殖用地	19.66
6566	嘉義縣	義竹鄉	新店新段	364	4916	特定專用區	養殖用地	3195.07
6567	嘉義縣	義竹鄉	新店新段	364	4921	特定專用區	養殖用地	45.93
6568	嘉義縣	義竹鄉	新店新段	365	4921	特定專用區	養殖用地	2982.61
6569	嘉義縣	義竹鄉	新店新段	366	4921	特定專用區	養殖用地	175.57
6570	嘉義縣	義竹鄉	新店新段	367	4921	特定專用區	農牧用地	13.3
6571	嘉義縣	義竹鄉	新店新段	525	4337	特定專用區	養殖用地	166.95
6572	嘉義縣	義竹鄉	新店新段	526	4337	特定專用區	養殖用地	3912.06
6573	嘉義縣	義竹鄉	新店新段	526	4338	特定專用區	養殖用地	4279.37
6574	嘉義縣	義竹鄉	新店新段	526	4374	特定專用區	養殖用地	4648.39
6575	嘉義縣	義竹鄉	新店新段	528	4338	特定專用區	養殖用地	39.53
6576	嘉義縣	義竹鄉	新店新段	528	4374	特定專用區	養殖用地	173.81
6577	嘉義縣	義竹鄉	新店新段	529	4375	特定專用區	養殖用地	0.38
6578	嘉義縣	義竹鄉	新店新段	531	4338	特定專用區	養殖用地	0.01
6579	嘉義縣	義竹鄉	新店新段	531	4375	特定專用區	養殖用地	3909.2
6580	嘉義縣	義竹鄉	新店新段	532	4339	特定專用區	養殖用地	2386.43
6581	嘉義縣	義竹鄉	新店新段	532	4375	特定專用區	養殖用地	1709.67
6582	嘉義縣	義竹鄉	新店新段	536	4338	特定專用區	農牧用地	5.55
6583	嘉義縣	義竹鄉	新店新段	537	4337	特定專用區	養殖用地	627.96
6584	嘉義縣	義竹鄉	新店新段	537	4338	特定專用區	養殖用地	1023.36
6585	嘉義縣	義竹鄉	新店新段	616	4317	特定專用區	養殖用地	231.26
6586	嘉義縣	義竹鄉	新店新段	617	4317	特定專用區	養殖用地	498.42
6587	嘉義縣	義竹鄉	新店新段	618	4317	特定專用區	養殖用地	494.78
6588	嘉義縣	義竹鄉	新店新段	619	4317	特定專用區	養殖用地	67.37
6589	嘉義縣	義竹鄉	新店新段	619	4320	特定專用區	養殖用地	2371.12
6590	嘉義縣	義竹鄉	新店新段	664	4320	特定專用區	養殖用地	590.98
6591	嘉義縣	義竹鄉	新店新段	685	4916	特定專用區	養殖用地	191.14
6592	嘉義縣	義竹鄉	新店新段	685	4941	特定專用區	養殖用地	4364.72
6593	嘉義縣	義竹鄉	新店新段	685	4941-1	特定專用區	養殖用地	3533.24
6594	嘉義縣	義竹鄉	新店新段	686	4941-1	特定專用區	養殖用地	1165
6595	嘉義縣	義竹鄉	新店新段	687	4941-1	特定專用區	養殖用地	598.19
6596	嘉義縣	義竹鄉	新店新段	688	4917	特定專用區	養殖用地	9.46
6597	嘉義縣	義竹鄉	新店新段	688	4942	特定專用區	養殖用地	2090.28
6598	嘉義縣	義竹鄉	新店新段	688	4942-1	特定專用區	養殖用地	965.39
6599	嘉義縣	義竹鄉	新店新段	688	4942-2	特定專用區	養殖用地	2684
6600	嘉義縣	義竹鄉	新店新段	688	4942-3	特定專用區	養殖用地	1097.02
6601	嘉義縣	義竹鄉	新店新段	688	4942-5	特定專用區	養殖用地	2460.92
6602	嘉義縣	義竹鄉	新店新段	688	4943	特定專用區	養殖用地	0.04
6603	嘉義縣	義竹鄉	新店新段	689	4926-3	特定專用區	養殖用地	0.08
6604	嘉義縣	義竹鄉	新店新段	689	4941-1	特定專用區	養殖用地	20.46
6605	嘉義縣	義竹鄉	新店新段	689	4942	特定專用區	養殖用地	31.71
6606	嘉義縣	義竹鄉	新店新段	689	4942-1	特定專用區	養殖用地	1738.98
6607	嘉義縣	義竹鄉	新店新段	689	4942-2	特定專用區	養殖用地	743.29
6608	嘉義縣	義竹鄉	新店新段	689	4942-3	特定專用區	養殖用地	2758.47
6609	嘉義縣	義竹鄉	新店新段	689	4943	特定專用區	養殖用地	31.51
6610	嘉義縣	義竹鄉	新店新段	699	4927	特定專用區	養殖用地	307.78
6611	嘉義縣	義竹鄉	新店新段	699	4937	特定專用區	養殖用地	5432.48
6612	嘉義縣	義竹鄉	新店新段	699	4938	特定專用區	養殖用地	0.16
6613	嘉義縣	義竹鄉	新店新段	701	4924-1	特定專用區	養殖用地	17.58
6614	嘉義縣	義竹鄉	新店新段	701	4925	特定專用區	養殖用地	6247.54

6615	嘉義縣	義竹鄉	新店新段	701	4925-1	特定專用區	養殖用地	3811.35
6616	嘉義縣	義竹鄉	新店新段	702	4925-1	特定專用區	養殖用地	37.55
6617	嘉義縣	義竹鄉	新店新段	702	4933	特定專用區	養殖用地	65.13
6618	嘉義縣	義竹鄉	新店新段	702	4933-1	特定專用區	養殖用地	2034.54
6619	嘉義縣	義竹鄉	新店新段	702	4934	特定專用區	養殖用地	351.96
6620	嘉義縣	義竹鄉	新店新段	703	4925	特定專用區	養殖用地	57.12
6621	嘉義縣	義竹鄉	新店新段	703	4934	特定專用區	養殖用地	2485.44
6622	嘉義縣	義竹鄉	新店新段	703	4935	特定專用區	養殖用地	11.34
6623	嘉義縣	義竹鄉	新店新段	704	4935	特定專用區	養殖用地	2785.88
6624	嘉義縣	義竹鄉	新店新段	704	4937	特定專用區	養殖用地	382.11
6625	嘉義縣	義竹鄉	新店新段	704	4938	特定專用區	養殖用地	104.48
6626	嘉義縣	義竹鄉	新店新段	704	4938	特定專用區	養殖用地	0.33
6627	嘉義縣	義竹鄉	新店新段	705	4937	特定專用區	養殖用地	1.01
6628	嘉義縣	義竹鄉	新店新段	705	4938	特定專用區	養殖用地	3085.41
6629	嘉義縣	義竹鄉	新店新段	705	4938-1	特定專用區	養殖用地	130.44
6630	嘉義縣	義竹鄉	新店新段	710	4925-1	特定專用區	養殖用地	11.5
6631	嘉義縣	義竹鄉	新店新段	710	4933	特定專用區	養殖用地	95.43
6632	嘉義縣	義竹鄉	新店新段	710	4933-1	特定專用區	養殖用地	138.08
6633	嘉義縣	義竹鄉	新店新段	711	4925-1	特定專用區	養殖用地	91.19
6634	嘉義縣	義竹鄉	新店新段	711	4933	特定專用區	養殖用地	2940.78
6635	嘉義縣	義竹鄉	新店新段	711	4933-1	特定專用區	養殖用地	181.14
6636	嘉義縣	義竹鄉	新店新段	713	4925-1	特定專用區	養殖用地	95.27
6637	嘉義縣	義竹鄉	新店新段	713	4933	特定專用區	養殖用地	1477.77
6638	嘉義縣	義竹鄉	新店新段	714	4924	特定專用區	養殖用地	5360.15
6639	嘉義縣	義竹鄉	新店新段	714	4924-1	特定專用區	養殖用地	4988.57
6640	嘉義縣	義竹鄉	新店新段	714	4924-3	特定專用區	養殖用地	1565.42
6641	嘉義縣	義竹鄉	新店新段	714	4925-1	特定專用區	養殖用地	20.6
6642	嘉義縣	義竹鄉	新店新段	714	4925-1	特定專用區	養殖用地	23.39
6643	嘉義縣	義竹鄉	新店新段	714	4933	特定專用區	養殖用地	473.81
6644	嘉義縣	義竹鄉	新店新段	715	4924	特定專用區	養殖用地	343
6645	嘉義縣	義竹鄉	新店新段	715	4924-1	特定專用區	養殖用地	121.56
6646	嘉義縣	義竹鄉	新店新段	715	4924-3	特定專用區	養殖用地	2406.7
6647	嘉義縣	義竹鄉	新店新段	720	4922	特定專用區	養殖用地	2940.01
6648	嘉義縣	義竹鄉	新店新段	720	4923	特定專用區	養殖用地	3824.41
6649	嘉義縣	義竹鄉	新店新段	720	4923-1	特定專用區	養殖用地	3630.04
6650	嘉義縣	義竹鄉	新店新段	720	4940	特定專用區	養殖用地	4814.4
6651	嘉義縣	義竹鄉	新店新段	720	4940-1	特定專用區	養殖用地	3842.49
6652	嘉義縣	義竹鄉	新店新段	720	4968	特定專用區	養殖用地	3476.77
6653	嘉義縣	義竹鄉	新店新段	721	4322	特定專用區	養殖用地	5.32
6654	嘉義縣	義竹鄉	新店新段	721	4323	特定專用區	養殖用地	1.06
6655	嘉義縣	義竹鄉	新店新段	721	4919	特定專用區	養殖用地	5456.67
6656	嘉義縣	義竹鄉	新店新段	721	4920	特定專用區	養殖用地	3371.29
6657	嘉義縣	義竹鄉	新店新段	721	4920-1	特定專用區	養殖用地	2537.31
6658	嘉義縣	義竹鄉	新店新段	722	4322	特定專用區	養殖用地	6819.03
6659	嘉義縣	義竹鄉	新店新段	722	4323	特定專用區	養殖用地	5277.07
6660	嘉義縣	義竹鄉	新店新段	724	4923	特定專用區	養殖用地	34.05
6661	嘉義縣	義竹鄉	新店新段	725	4321	特定專用區	養殖用地	5489.96
6662	嘉義縣	義竹鄉	新店新段	726	4321	特定專用區	養殖用地	413.07
6663	嘉義縣	義竹鄉	新店新段	726	4340	特定專用區	養殖用地	6.79
6664	嘉義縣	義竹鄉	新店新段	726	4341	特定專用區	養殖用地	14.88
6665	嘉義縣	義竹鄉	新店新段	729	4342	特定專用區	養殖用地	10.35
6666	嘉義縣	義竹鄉	新店新段	730	4342	特定專用區	養殖用地	3460.12
6667	嘉義縣	義竹鄉	新店新段	731	4342	特定專用區	養殖用地	73.28
6668	嘉義縣	義竹鄉	新店新段	731	4378	特定專用區	養殖用地	34.4
6669	嘉義縣	義竹鄉	新店新段	732	4342	特定專用區	養殖用地	2493.99
6670	嘉義縣	義竹鄉	新店新段	732	4378	特定專用區	養殖用地	21.96
6671	嘉義縣	義竹鄉	新店新段	732	4959	特定專用區	養殖用地	146.96
6672	嘉義縣	義竹鄉	新店新段	732	4967	特定專用區	養殖用地	122.27
6673	嘉義縣	義竹鄉	新店新段	732	4969	特定專用區	養殖用地	3967.72
6674	嘉義縣	義竹鄉	新店新段	732	4996	特定專用區	養殖用地	122.62
6675	嘉義縣	義竹鄉	新店新段	732	4997	特定專用區	養殖用地	5252.34
6676	嘉義縣	義竹鄉	新店新段	732	4998	特定專用區	養殖用地	6421.03

6677	嘉義縣	義竹鄉	新店新段	734	4964	特定專用區	養殖用地	2698.11
6678	嘉義縣	義竹鄉	新店新段	734	4967	特定專用區	養殖用地	5441.18
6679	嘉義縣	義竹鄉	新店新段	734	4995	特定專用區	養殖用地	573.99
6680	嘉義縣	義竹鄉	新店新段	734	4996	特定專用區	養殖用地	261.26
6681	嘉義縣	義竹鄉	新店新段	736	4995	特定專用區	養殖用地	6610.37
6682	嘉義縣	義竹鄉	新店新段	738	4996	特定專用區	養殖用地	891.81
6683	嘉義縣	義竹鄉	新店新段	739	4996	特定專用區	養殖用地	3177.5
6684	嘉義縣	義竹鄉	新店新段	740	4958	特定專用區	養殖用地	232.92
6685	嘉義縣	義竹鄉	新店新段	740	4959	特定專用區	養殖用地	4.08
6686	嘉義縣	義竹鄉	新店新段	740	4996	特定專用區	養殖用地	0.04
6687	嘉義縣	義竹鄉	新店新段	741	4957	特定專用區	養殖用地	147.56
6688	嘉義縣	義竹鄉	新店新段	741	4959	特定專用區	養殖用地	891.04
6689	嘉義縣	義竹鄉	新店新段	742	4957	特定專用區	養殖用地	2089.45
6690	嘉義縣	義竹鄉	新店新段	742	4958	特定專用區	養殖用地	4160.29
6691	嘉義縣	義竹鄉	新店新段	743	4377-1	特定專用區	養殖用地	89.01
6692	嘉義縣	義竹鄉	新店新段	743	4957	特定專用區	養殖用地	1971.36
6693	嘉義縣	義竹鄉	新店新段	744	4957	特定專用區	養殖用地	25.48
6694	嘉義縣	義竹鄉	新店新段	744	4959	特定專用區	養殖用地	1763.55
6695	嘉義縣	義竹鄉	新店新段	745	4378	特定專用區	養殖用地	138.56
6696	嘉義縣	義竹鄉	新店新段	745	4959	特定專用區	養殖用地	145.9
6697	嘉義縣	義竹鄉	新店新段	746	4377	特定專用區	養殖用地	29.36
6698	嘉義縣	義竹鄉	新店新段	746	4377-1	特定專用區	養殖用地	0.47
6699	嘉義縣	義竹鄉	新店新段	746	4378	特定專用區	養殖用地	4248.09
6700	嘉義縣	義竹鄉	新店新段	746	4957	特定專用區	養殖用地	17.24
6701	嘉義縣	義竹鄉	新店新段	746	4959	特定專用區	養殖用地	137.18
6702	嘉義縣	義竹鄉	新店新段	747	4377	特定專用區	養殖用地	1079.17
6703	嘉義縣	義竹鄉	新店新段	747	4377-1	特定專用區	養殖用地	4026.65
6704	嘉義縣	義竹鄉	新店新段	747	4957	特定專用區	養殖用地	73.08
6705	嘉義縣	義竹鄉	新店新段	748	4376	特定專用區	養殖用地	102.78
6706	嘉義縣	義竹鄉	新店新段	748	4377	特定專用區	養殖用地	3198.22
6707	嘉義縣	義竹鄉	新店新段	749	4376	特定專用區	養殖用地	1946.28
6708	嘉義縣	義竹鄉	新店新段	749	4377	特定專用區	養殖用地	9.1
6709	嘉義縣	義竹鄉	新店新段	751	4340	特定專用區	養殖用地	24.59
6710	嘉義縣	義竹鄉	新店新段	751	4341	特定專用區	養殖用地	4097.66
6711	嘉義縣	義竹鄉	新店新段	751	4377	特定專用區	養殖用地	93.83
6712	嘉義縣	義竹鄉	新店新段	752	4340	特定專用區	養殖用地	6.4
6713	嘉義縣	義竹鄉	新店新段	754	4340	特定專用區	養殖用地	2793.2
6714	嘉義縣	義竹鄉	新店新段	760	4343	特定專用區	養殖用地	2413.97
6715	嘉義縣	義竹鄉	新店新段	760	4349	特定專用區	養殖用地	2206.38
6716	嘉義縣	義竹鄉	新店新段	762	4376	特定專用區	養殖用地	1505.55
6717	嘉義縣	義竹鄉	新店新段	763	4376	特定專用區	養殖用地	1639.72
6718	嘉義縣	義竹鄉	新店新段	765	4343	特定專用區	養殖用地	1858.48
6719	嘉義縣	義竹鄉	新店新段	765	4344	特定專用區	養殖用地	83.93
6720	嘉義縣	義竹鄉	新店新段	765	4349	特定專用區	養殖用地	2078.68
6721	嘉義縣	義竹鄉	新店新段	766	4343	特定專用區	養殖用地	129.66
6722	嘉義縣	義竹鄉	新店新段	766	4344	特定專用區	養殖用地	2095.35
6723	嘉義縣	義竹鄉	新店新段	766	4346	特定專用區	養殖用地	735.04
6724	嘉義縣	義竹鄉	新店新段	766	4349	特定專用區	養殖用地	1297.6
6725	嘉義縣	義竹鄉	新店新段	769	4344	特定專用區	養殖用地	1922.19
6726	嘉義縣	義竹鄉	新店新段	769	4344-1	特定專用區	養殖用地	1534.24
6727	嘉義縣	義竹鄉	新店新段	769	4346	特定專用區	養殖用地	3641.23
6728	嘉義縣	義竹鄉	新店新段	770	4344-1	特定專用區	養殖用地	1871.44
6729	嘉義縣	義竹鄉	新店新段	770	4345	特定專用區	養殖用地	5095.31
6730	嘉義縣	義竹鄉	新店新段	770	4346	特定專用區	養殖用地	681.3
6731	嘉義縣	義竹鄉	新店新段	770	4347	特定專用區	養殖用地	2174.67
6732	嘉義縣	義竹鄉	新店新段	773	4345	特定專用區	養殖用地	917.33
6733	嘉義縣	義竹鄉	新店新段	773	4347	特定專用區	養殖用地	0.26
6734	嘉義縣	義竹鄉	新店新段	773	4348	特定專用區	養殖用地	3320.54
6735	嘉義縣	義竹鄉	新店新段	775	4348	特定專用區	養殖用地	3125.38
6736	嘉義縣	義竹鄉	新店新段	775	4953	特定專用區	養殖用地	4340.82
6737	嘉義縣	義竹鄉	新店新段	775	4956	特定專用區	養殖用地	4390.74
6738	嘉義縣	義竹鄉	新店新段	775	4966	特定專用區	養殖用地	3992.77

6739	嘉義縣	義竹鄉	新店新段	775	4991	特定專用區	養殖用地	5209.92
6740	嘉義縣	義竹鄉	新店新段	775	4994	特定專用區	養殖用地	3759.08
6741	嘉義縣	義竹鄉	新店新段	778	4955	特定專用區	養殖用地	237.81
6742	嘉義縣	義竹鄉	新店新段	779	4411	特定專用區	養殖用地	2302.13
6743	嘉義縣	義竹鄉	新店新段	779	4955	特定專用區	養殖用地	1997.48
6744	嘉義縣	義竹鄉	新店新段	780	4360	特定專用區	養殖用地	40.27
6745	嘉義縣	義竹鄉	新店新段	781	4360	特定專用區	養殖用地	183.36
6746	嘉義縣	義竹鄉	新店新段	781	4361	特定專用區	養殖用地	3527.11
6747	嘉義縣	義竹鄉	新店新段	781	4411	特定專用區	養殖用地	2
6748	嘉義縣	義竹鄉	新店新段	782	4361	特定專用區	養殖用地	245
6749	嘉義縣	義竹鄉	新店新段	782	4411	特定專用區	養殖用地	0.97
6750	嘉義縣	義竹鄉	新店新段	783	4411	特定專用區	養殖用地	2648.83
6751	嘉義縣	義竹鄉	新店新段	783	4955	特定專用區	養殖用地	2989.29
6752	嘉義縣	義竹鄉	新店新段	788	4382	特定專用區	養殖用地	204.05
6753	嘉義縣	義竹鄉	新店新段	789	4382	特定專用區	養殖用地	106.99
6754	嘉義縣	義竹鄉	新店新段	792	4411	特定專用區	養殖用地	1619
6755	嘉義縣	義竹鄉	新店新段	792	4435	特定專用區	養殖用地	46.68
6756	嘉義縣	義竹鄉	新店新段	792	4955	特定專用區	養殖用地	155.12
6757	嘉義縣	義竹鄉	新店新段	793	4361	特定專用區	養殖用地	270.29
6758	嘉義縣	義竹鄉	新店新段	793	4382	特定專用區	養殖用地	2546.9
6759	嘉義縣	義竹鄉	新店新段	793	4411	特定專用區	養殖用地	38.22
6760	嘉義縣	義竹鄉	新店新段	794	4360	特定專用區	養殖用地	396.51
6761	嘉義縣	義竹鄉	新店新段	794	4382	特定專用區	養殖用地	1586.28
6762	嘉義縣	義竹鄉	新店新段	794	4382-1	特定專用區	養殖用地	761.85
6763	嘉義縣	義竹鄉	新店新段	794	4422	特定專用區	養殖用地	882.27
6764	嘉義縣	義竹鄉	新店新段	795	4359	特定專用區	養殖用地	0.71
6765	嘉義縣	義竹鄉	新店新段	795	4360	特定專用區	養殖用地	3596.66
6766	嘉義縣	義竹鄉	新店新段	800	4359	特定專用區	養殖用地	774.97
6767	嘉義縣	義竹鄉	新店新段	801	4359	特定專用區	養殖用地	379.88
6768	嘉義縣	義竹鄉	新店新段	802	4358	特定專用區	養殖用地	240.03
6769	嘉義縣	義竹鄉	新店新段	803	4357	特定專用區	養殖用地	29.05
6770	嘉義縣	義竹鄉	新店新段	803	4358	特定專用區	養殖用地	95.32
6771	嘉義縣	義竹鄉	新店新段	804	4357	特定專用區	養殖用地	51.11
6772	嘉義縣	義竹鄉	新店新段	804	4358	特定專用區	養殖用地	1579.94
6773	嘉義縣	義竹鄉	新店新段	804	4359	特定專用區	養殖用地	0.71
6774	嘉義縣	義竹鄉	新店新段	809	4357	特定專用區	養殖用地	107.29
6775	嘉義縣	義竹鄉	新店新段	809	4358	特定專用區	養殖用地	7.79
6776	嘉義縣	義竹鄉	新店新段	810	4357	特定專用區	養殖用地	868.22
6777	嘉義縣	義竹鄉	新店新段	815	4357	特定專用區	養殖用地	1172.36
6778	嘉義縣	義竹鄉	新店新段	816	4357	特定專用區	養殖用地	149.36
6779	嘉義縣	義竹鄉	新店新段	817	4357	特定專用區	養殖用地	125.06
6780	嘉義縣	義竹鄉	新店新段	818	4357	特定專用區	養殖用地	952.56
6781	嘉義縣	義竹鄉	新店新段	819	4357	特定專用區	養殖用地	901.43
6782	嘉義縣	義竹鄉	新店新段	820	4357	特定專用區	養殖用地	180.19
6783	嘉義縣	義竹鄉	新店新段	821	4357	特定專用區	養殖用地	115.66
6784	嘉義縣	義竹鄉	新店新段	821	4358	特定專用區	養殖用地	3213.05
6785	嘉義縣	義竹鄉	新店新段	821	4359	特定專用區	養殖用地	2249.17
6786	嘉義縣	義竹鄉	新店新段	822	4359	特定專用區	養殖用地	1645.41
6787	嘉義縣	義竹鄉	新店新段	822	4359-2	特定專用區	養殖用地	2229.23
6788	嘉義縣	義竹鄉	新店新段	822	4360	特定專用區	養殖用地	30.78
6789	嘉義縣	義竹鄉	新店新段	823	4359-2	特定專用區	養殖用地	567.33
6790	嘉義縣	義竹鄉	新店新段	823	4381-1	特定專用區	養殖用地	37.5
6791	嘉義縣	義竹鄉	新店新段	824	4358	特定專用區	養殖用地	90.02
6792	嘉義縣	義竹鄉	新店新段	824	4421-1	特定專用區	養殖用地	359.75
6793	嘉義縣	義竹鄉	新店新段	825	4358	特定專用區	養殖用地	0.86
6794	嘉義縣	義竹鄉	新店新段	825	4421-1	特定專用區	養殖用地	485.99
6795	嘉義縣	義竹鄉	新店新段	826	4380	特定專用區	養殖用地	1637.5
6796	嘉義縣	義竹鄉	新店新段	827	4379	特定專用區	養殖用地	16.04
6797	嘉義縣	義竹鄉	新店新段	827	4380	特定專用區	養殖用地	0.66
6798	嘉義縣	義竹鄉	新店新段	828	4379	特定專用區	養殖用地	959.53
6799	嘉義縣	義竹鄉	新店新段	829	4379	特定專用區	養殖用地	129.95
6800	嘉義縣	義竹鄉	新店新段	831	4379	特定專用區	養殖用地	1959.77

6801	嘉義縣	義竹鄉	新店新段	831	4408	特定專用區	養殖用地	307.16
6802	嘉義縣	義竹鄉	新店新段	832	4379	特定專用區	養殖用地	21.03
6803	嘉義縣	義竹鄉	新店新段	832	4380	特定專用區	養殖用地	5.91
6804	嘉義縣	義竹鄉	新店新段	832	4410	特定專用區	養殖用地	1
6805	嘉義縣	義竹鄉	新店新段	833	4379	特定專用區	養殖用地	2.39
6806	嘉義縣	義竹鄉	新店新段	833	4380	特定專用區	養殖用地	93.06
6807	嘉義縣	義竹鄉	新店新段	834	4379	特定專用區	養殖用地	6.64
6808	嘉義縣	義竹鄉	新店新段	834	4380	特定專用區	養殖用地	2490.39
6809	嘉義縣	義竹鄉	新店新段	834	4381	特定專用區	養殖用地	2.61
6810	嘉義縣	義竹鄉	新店新段	834	4408	特定專用區	養殖用地	0.21
6811	嘉義縣	義竹鄉	新店新段	834	4410	特定專用區	養殖用地	2017.88
6812	嘉義縣	義竹鄉	新店新段	835	4380	特定專用區	養殖用地	144.77
6813	嘉義縣	義竹鄉	新店新段	836	4421-1	特定專用區	養殖用地	102.92
6814	嘉義縣	義竹鄉	新店新段	837	4381	特定專用區	養殖用地	1506.62
6815	嘉義縣	義竹鄉	新店新段	837	4421-1	特定專用區	養殖用地	744.56
6816	嘉義縣	義竹鄉	新店新段	839	4421-1	特定專用區	養殖用地	112.15
6817	嘉義縣	義竹鄉	新店新段	840	4381	特定專用區	養殖用地	959.24
6818	嘉義縣	義竹鄉	新店新段	840	4381-1	特定專用區	養殖用地	120.46
6819	嘉義縣	義竹鄉	新店新段	840	4421-1	特定專用區	養殖用地	813.24
6820	嘉義縣	義竹鄉	新店新段	841	4381-1	特定專用區	養殖用地	2529.13
6821	嘉義縣	義竹鄉	新店新段	842	4359-2	特定專用區	養殖用地	232.82
6822	嘉義縣	義竹鄉	新店新段	842	4381-1	特定專用區	養殖用地	91.92
6823	嘉義縣	義竹鄉	新店新段	843	4359-2	特定專用區	養殖用地	16.93
6824	嘉義縣	義竹鄉	新店新段	843	4381-1	特定專用區	養殖用地	1181.76
6825	嘉義縣	義竹鄉	新店新段	843	4382-1	特定專用區	養殖用地	1723.5
6826	嘉義縣	義竹鄉	新店新段	843	4422	特定專用區	養殖用地	766.26
6827	嘉義縣	義竹鄉	新店新段	844	4381-1	特定專用區	養殖用地	189.96
6828	嘉義縣	義竹鄉	新店新段	844	4422	特定專用區	養殖用地	139.19
6829	嘉義縣	義竹鄉	新店新段	845	4381-1	特定專用區	養殖用地	142.5
6830	嘉義縣	義竹鄉	新店新段	845	4422	特定專用區	養殖用地	417.02
6831	嘉義縣	義竹鄉	新店新段	846	4381-1	特定專用區	養殖用地	537.82
6832	嘉義縣	義竹鄉	新店新段	847	4381	特定專用區	養殖用地	90.61
6833	嘉義縣	義竹鄉	新店新段	847	4381-1	特定專用區	養殖用地	19.36
6834	嘉義縣	義竹鄉	新店新段	848	4381	特定專用區	養殖用地	372.37
6835	嘉義縣	義竹鄉	新店新段	848	4381-1	特定專用區	養殖用地	85.84
6836	嘉義縣	義竹鄉	新店新段	849	4381	特定專用區	養殖用地	650.48
6837	嘉義縣	義竹鄉	新店新段	850	4381	特定專用區	養殖用地	152.8
6838	嘉義縣	義竹鄉	新店新段	851	4381	特定專用區	養殖用地	3.31
6839	嘉義縣	義竹鄉	新店新段	851	4410	特定專用區	養殖用地	145.26
6840	嘉義縣	義竹鄉	新店新段	852	4381	特定專用區	養殖用地	19.56
6841	嘉義縣	義竹鄉	新店新段	852	4408	特定專用區	養殖用地	13.04
6842	嘉義縣	義竹鄉	新店新段	852	4409	特定專用區	養殖用地	3.36
6843	嘉義縣	義竹鄉	新店新段	852	4410	特定專用區	養殖用地	2492.64
6844	嘉義縣	義竹鄉	新店新段	853	4408	特定專用區	養殖用地	0.48
6845	嘉義縣	義竹鄉	新店新段	853	4410	特定專用區	養殖用地	139.09
6846	嘉義縣	義竹鄉	新店新段	854	4408	特定專用區	養殖用地	120.5
6847	嘉義縣	義竹鄉	新店新段	857	4408	特定專用區	養殖用地	1832.48
6848	嘉義縣	義竹鄉	新店新段	858	4408	特定專用區	養殖用地	29.4
6849	嘉義縣	義竹鄉	新店新段	858	4409	特定專用區	養殖用地	2361.08
6850	嘉義縣	義竹鄉	新店新段	861	4414	特定專用區	養殖用地	3697.54
6851	嘉義縣	義竹鄉	新店新段	862	4413	特定專用區	養殖用地	4250.99
6852	嘉義縣	義竹鄉	新店新段	862	4414	特定專用區	養殖用地	2.76
6853	嘉義縣	義竹鄉	新店新段	862	4416	特定專用區	養殖用地	2756.48
6854	嘉義縣	義竹鄉	新店新段	866	4413	特定專用區	養殖用地	61.29
6855	嘉義縣	義竹鄉	新店新段	872	4413	特定專用區	養殖用地	1.27
6856	嘉義縣	義竹鄉	新店新段	872	4416	特定專用區	養殖用地	2682.26
6857	嘉義縣	義竹鄉	新店新段	874	4417	特定專用區	養殖用地	2766.61
6858	嘉義縣	義竹鄉	新店新段	874	4418	特定專用區	養殖用地	11.17
6859	嘉義縣	義竹鄉	新店新段	874	4418	特定專用區	養殖用地	173.79
6860	嘉義縣	義竹鄉	新店新段	876	4414	特定專用區	養殖用地	177.07
6861	嘉義縣	義竹鄉	新店新段	876	4415	特定專用區	養殖用地	3687.02
6862	嘉義縣	義竹鄉	新店新段	877	4415	特定專用區	養殖用地	397.45

6863	嘉義縣	義竹鄉	新店新段	879	4417	特定專用區	養殖用地	927.74
6864	嘉義縣	義竹鄉	新店新段	879	4418	特定專用區	養殖用地	0.04
6865	嘉義縣	義竹鄉	新店新段	882	4420	特定專用區	養殖用地	1302.15
6866	嘉義縣	義竹鄉	新店新段	883	4420	特定專用區	養殖用地	1463.48
6867	嘉義縣	義竹鄉	新店新段	883	4421	特定專用區	養殖用地	43.39
6868	嘉義縣	義竹鄉	新店新段	883	4421	特定專用區	養殖用地	1.96
6869	嘉義縣	義竹鄉	新店新段	885	4421	特定專用區	養殖用地	7
6870	嘉義縣	義竹鄉	新店新段	886	4421	特定專用區	養殖用地	2366.14
6871	嘉義縣	義竹鄉	新店新段	888	4419	特定專用區	養殖用地	51.66
6872	嘉義縣	義竹鄉	新店新段	888	4421	特定專用區	養殖用地	2200.45
6873	嘉義縣	義竹鄉	新店新段	888	4422	特定專用區	養殖用地	429.48
6874	嘉義縣	義竹鄉	新店新段	890	4417	特定專用區	養殖用地	12.87
6875	嘉義縣	義竹鄉	新店新段	890	4418	特定專用區	養殖用地	798.63
6876	嘉義縣	義竹鄉	新店新段	890	4419	特定專用區	養殖用地	3143.39
6877	嘉義縣	義竹鄉	新店新段	890	4421	特定專用區	養殖用地	199.77
6878	嘉義縣	義竹鄉	新店新段	893	4417	特定專用區	養殖用地	17.38
6879	嘉義縣	義竹鄉	新店新段	893	4418	特定專用區	養殖用地	2994.85
6880	嘉義縣	義竹鄉	新店新段	903	4424	特定專用區	養殖用地	827.05
6881	嘉義縣	義竹鄉	新店新段	905	4419	特定專用區	養殖用地	0.27
6882	嘉義縣	義竹鄉	新店新段	905	4422	特定專用區	養殖用地	2181.91
6883	嘉義縣	義竹鄉	新店新段	905	4423	特定專用區	養殖用地	34.08
6884	嘉義縣	義竹鄉	新店新段	905	4423	特定專用區	養殖用地	24.44
6885	嘉義縣	義竹鄉	新店新段	907	4423	特定專用區	養殖用地	1069.92
6886	嘉義縣	義竹鄉	新店新段	908	4423	特定專用區	養殖用地	3417.36
6887	嘉義縣	義竹鄉	新店新段	908	4424	特定專用區	養殖用地	102.48
6888	嘉義縣	義竹鄉	新店新段	908	4435	特定專用區	養殖用地	38.82
6889	嘉義縣	義竹鄉	新店新段	909	4423	特定專用區	養殖用地	54.67
6890	嘉義縣	義竹鄉	新店新段	909	4424	特定專用區	養殖用地	6.39
6891	嘉義縣	義竹鄉	新店新段	910	4423	特定專用區	養殖用地	0.29
6892	嘉義縣	義竹鄉	新店新段	910	4424	特定專用區	養殖用地	5.81
6893	嘉義縣	義竹鄉	新店新段	911	4424	特定專用區	養殖用地	242.7
6894	嘉義縣	義竹鄉	新店新段	912	4423	特定專用區	養殖用地	8.69
6895	嘉義縣	義竹鄉	新店新段	912	4424	特定專用區	養殖用地	1638.37
6896	嘉義縣	義竹鄉	新店新段	912	4435	特定專用區	養殖用地	20.24
6897	嘉義縣	義竹鄉	新店新段	913	4435	特定專用區	養殖用地	3700.2
6898	嘉義縣	義竹鄉	新店新段	917	4432	特定專用區	養殖用地	3111.02
6899	嘉義縣	義竹鄉	新店新段	917	5005	特定專用區	養殖用地	2309.03
6900	嘉義縣	義竹鄉	新店新段	917	5006	特定專用區	養殖用地	70.83
6901	嘉義縣	義竹鄉	新店新段	918	5006	特定專用區	養殖用地	13.15
6902	嘉義縣	義竹鄉	新店新段	919	5006	特定專用區	養殖用地	2074.2
6903	嘉義縣	義竹鄉	新店新段	921	5006	特定專用區	養殖用地	4182.42
6904	嘉義縣	義竹鄉	新店新段	921	5036-1	特定專用區	養殖用地	22.01
6905	嘉義縣	義竹鄉	新店新段	922	5006	特定專用區	養殖用地	274.43
6906	嘉義縣	義竹鄉	新店新段	922	5017	特定專用區	養殖用地	0.45
6907	嘉義縣	義竹鄉	新店新段	923	5017	特定專用區	養殖用地	617.87
6908	嘉義縣	義竹鄉	新店新段	924	5015	特定專用區	養殖用地	4.72
6909	嘉義縣	義竹鄉	新店新段	924	5017	特定專用區	養殖用地	36.7
6910	嘉義縣	義竹鄉	新店新段	924	5036-1	特定專用區	養殖用地	399.17
6911	嘉義縣	義竹鄉	新店新段	925	5015	特定專用區	養殖用地	117.86
6912	嘉義縣	義竹鄉	新店新段	926	5015	特定專用區	養殖用地	2.96
6913	嘉義縣	義竹鄉	新店新段	926	5036-1	特定專用區	養殖用地	416.95
6914	嘉義縣	義竹鄉	新店新段	927	5036-1	特定專用區	養殖用地	118.06
6915	嘉義縣	義竹鄉	新店新段	928	5015	特定專用區	養殖用地	34.9
6916	嘉義縣	義竹鄉	新店新段	928	5036	特定專用區	養殖用地	1447.6
6917	嘉義縣	義竹鄉	新店新段	928	5036-1	特定專用區	養殖用地	1768.06
6918	嘉義縣	義竹鄉	新店新段	929	5036	特定專用區	養殖用地	271.68
6919	嘉義縣	義竹鄉	新店新段	930	5007	特定專用區	養殖用地	501.8
6920	嘉義縣	義竹鄉	新店新段	930	5036	特定專用區	養殖用地	13.06
6921	嘉義縣	義竹鄉	新店新段	931	5007	特定專用區	養殖用地	551.43
6922	嘉義縣	義竹鄉	新店新段	931	5036	特定專用區	養殖用地	25.47
6923	嘉義縣	義竹鄉	新店新段	931	5036-1	特定專用區	養殖用地	1184.45
6924	嘉義縣	義竹鄉	新店新段	932	5007	特定專用區	養殖用地	382.83

6925	嘉義縣	義竹鄉	新店新段	932	5036-1	特定專用區	養殖用地	805.18
6926	嘉義縣	義竹鄉	新店新段	933	5007	特定專用區	養殖用地	829.81
6927	嘉義縣	義竹鄉	新店新段	934	5007	特定專用區	養殖用地	321.06
6928	嘉義縣	義竹鄉	新店新段	934	5036	特定專用區	養殖用地	266.42
6929	嘉義縣	義竹鄉	新店新段	935	5007	特定專用區	養殖用地	1417.24
6930	嘉義縣	義竹鄉	新店新段	935	5013	特定專用區	養殖用地	13.63
6931	嘉義縣	義竹鄉	新店新段	935	5036	特定專用區	養殖用地	2618.27
6932	嘉義縣	義竹鄉	新店新段	936	5013	特定專用區	養殖用地	3791.42
6933	嘉義縣	義竹鄉	新店新段	936	5014	特定專用區	養殖用地	3602.29
6934	嘉義縣	義竹鄉	新店新段	938	5013	特定專用區	養殖用地	777.65
6935	嘉義縣	義竹鄉	新店新段	938	5014	特定專用區	養殖用地	2032.62
6936	嘉義縣	義竹鄉	新店新段	938	5015	特定專用區	養殖用地	27.47
6937	嘉義縣	義竹鄉	新店新段	938	5016	特定專用區	養殖用地	0.26
6938	嘉義縣	義竹鄉	新店新段	938	5016-1	特定專用區	養殖用地	64.11
6939	嘉義縣	義竹鄉	新店新段	942	5016-1	特定專用區	養殖用地	111.33
6940	嘉義縣	義竹鄉	新店新段	943	5016-1	特定專用區	養殖用地	168.63
6941	嘉義縣	義竹鄉	新店新段	944	5015	特定專用區	養殖用地	345.84
6942	嘉義縣	義竹鄉	新店新段	944	5016	特定專用區	養殖用地	223.33
6943	嘉義縣	義竹鄉	新店新段	944	5016-1	特定專用區	養殖用地	51.87
6944	嘉義縣	義竹鄉	新店新段	944	5036	特定專用區	養殖用地	24.59
6945	嘉義縣	義竹鄉	新店新段	945	5015	特定專用區	養殖用地	3362.31
6946	嘉義縣	義竹鄉	新店新段	946	5015	特定專用區	養殖用地	953.37
6947	嘉義縣	義竹鄉	新店新段	946	5017	特定專用區	養殖用地	5.22
6948	嘉義縣	義竹鄉	新店新段	947	5015	特定專用區	養殖用地	441.18
6949	嘉義縣	義竹鄉	新店新段	947	5016	特定專用區	養殖用地	564.48
6950	嘉義縣	義竹鄉	新店新段	947	5017	特定專用區	養殖用地	32.14
6951	嘉義縣	義竹鄉	新店新段	948	5015	特定專用區	養殖用地	710.67
6952	嘉義縣	義竹鄉	新店新段	948	5016	特定專用區	養殖用地	439.52
6953	嘉義縣	義竹鄉	新店新段	949	5016	特定專用區	養殖用地	668.79
6954	嘉義縣	義竹鄉	新店新段	950	5016	特定專用區	養殖用地	255.59
6955	嘉義縣	義竹鄉	新店新段	950	5016-1	特定專用區	養殖用地	4.26
6956	嘉義縣	義竹鄉	新店新段	951	5016	特定專用區	養殖用地	2167.91
6957	嘉義縣	義竹鄉	新店新段	951	5016-1	特定專用區	養殖用地	704.13
6958	嘉義縣	義竹鄉	新店新段	951	5017	特定專用區	養殖用地	27.73
6959	嘉義縣	義竹鄉	新店新段	952	5016	特定專用區	養殖用地	1416.14
6960	嘉義縣	義竹鄉	新店新段	952	5017	特定專用區	養殖用地	60.22
6961	嘉義縣	義竹鄉	新店新段	953	5015	特定專用區	養殖用地	0.02
6962	嘉義縣	義竹鄉	新店新段	953	5017	特定專用區	養殖用地	558.46
6963	嘉義縣	義竹鄉	新店新段	955	5017	特定專用區	養殖用地	5206.09
6964	嘉義縣	義竹鄉	新店新段	956	5017	特定專用區	養殖用地	0
6965	嘉義縣	義竹鄉	新店新段	957	5018	特定專用區	養殖用地	13.83
6966	嘉義縣	義竹鄉	新店新段	958	5018	特定專用區	養殖用地	1714.75
6967	嘉義縣	義竹鄉	新店新段	962	5018	特定專用區	養殖用地	868.19
6968	嘉義縣	義竹鄉	新店新段	962	5019	特定專用區	養殖用地	933.59
6969	嘉義縣	義竹鄉	新店新段	962	5039	特定專用區	養殖用地	71.18
6970	嘉義縣	義竹鄉	新店新段	963	5006	特定專用區	養殖用地	192.25
6971	嘉義縣	義竹鄉	新店新段	963	5038	特定專用區	養殖用地	1754.14
6972	嘉義縣	義竹鄉	新店新段	964	5038	特定專用區	養殖用地	749.98
6973	嘉義縣	義竹鄉	新店新段	964	5039	特定專用區	養殖用地	975.86
6974	嘉義縣	義竹鄉	新店新段	966	5004	特定專用區	養殖用地	0.45
6975	嘉義縣	義竹鄉	新店新段	966	5006	特定專用區	養殖用地	14.53
6976	嘉義縣	義竹鄉	新店新段	966	5041	特定專用區	養殖用地	3212.01
6977	嘉義縣	義竹鄉	新店新段	967	5004	特定專用區	養殖用地	1.87
6978	嘉義縣	義竹鄉	新店新段	967	5041	特定專用區	養殖用地	268
6979	嘉義縣	義竹鄉	新店新段	968	5004	特定專用區	養殖用地	40.34
6980	嘉義縣	義竹鄉	新店新段	968	5040	特定專用區	養殖用地	7.36
6981	嘉義縣	義竹鄉	新店新段	968	5041	特定專用區	養殖用地	1470.91
6982	嘉義縣	義竹鄉	新店新段	969	5004	特定專用區	養殖用地	141.88
6983	嘉義縣	義竹鄉	新店新段	969	5020	特定專用區	養殖用地	4.75
6984	嘉義縣	義竹鄉	新店新段	969	5040	特定專用區	養殖用地	2219.71
6985	嘉義縣	義竹鄉	新店新段	969	5041	特定專用區	養殖用地	200.11
6986	嘉義縣	義竹鄉	新店新段	970	5004	特定專用區	養殖用地	4471.88

6987	嘉義縣	義竹鄉	新店新段	970	5005	特定專用區	養殖用地	120.51
6988	嘉義縣	義竹鄉	新店新段	971	5004	特定專用區	養殖用地	157.79
6989	嘉義縣	義竹鄉	新店新段	971	5020	特定專用區	養殖用地	562.96
6990	嘉義縣	義竹鄉	新店新段	971	5040	特定專用區	養殖用地	3214.56
6991	嘉義縣	義竹鄉	新店新段	972	5020	特定專用區	養殖用地	307.59
6992	嘉義縣	義竹鄉	新店新段	972	5040	特定專用區	養殖用地	209.79
6993	嘉義縣	義竹鄉	新店新段	972	5040	特定專用區	養殖用地	3.36
6994	嘉義縣	義竹鄉	新店新段	973	5020	特定專用區	養殖用地	110.94
6995	嘉義縣	義竹鄉	新店新段	975	5020	特定專用區	養殖用地	305.69
6996	嘉義縣	義竹鄉	新店新段	975	5039	特定專用區	養殖用地	1147.41
6997	嘉義縣	義竹鄉	新店新段	976	5019	特定專用區	養殖用地	205.66
6998	嘉義縣	義竹鄉	新店新段	976	5020	特定專用區	養殖用地	1560.22
6999	嘉義縣	義竹鄉	新店新段	976	5021	特定專用區	養殖用地	1493.23
7000	嘉義縣	義竹鄉	新店新段	976	5039	特定專用區	養殖用地	443.76
7001	嘉義縣	義竹鄉	新店新段	977	5019	特定專用區	養殖用地	1465.09
7002	嘉義縣	義竹鄉	新店新段	977	5021	特定專用區	養殖用地	938.65
7003	嘉義縣	義竹鄉	新店新段	978	5019	特定專用區	養殖用地	359.56
7004	嘉義縣	義竹鄉	新店新段	978	5039	特定專用區	養殖用地	215.3
7005	嘉義縣	義竹鄉	新店新段	980	5019	特定專用區	養殖用地	0.01
7006	嘉義縣	義竹鄉	新店新段	980	5032	特定專用區	養殖用地	2.54
7007	嘉義縣	義竹鄉	新店新段	981	5019	特定專用區	養殖用地	312.86
7008	嘉義縣	義竹鄉	新店新段	981	5021	特定專用區	養殖用地	390.14
7009	嘉義縣	義竹鄉	新店新段	981	5032	特定專用區	養殖用地	3037.13
7010	嘉義縣	義竹鄉	新店新段	982	5033	特定專用區	養殖用地	12.19
7011	嘉義縣	義竹鄉	新店新段	983	5020	特定專用區	養殖用地	1.98
7012	嘉義縣	義竹鄉	新店新段	983	5021	特定專用區	養殖用地	3.06
7013	嘉義縣	義竹鄉	新店新段	983	5022	特定專用區	養殖用地	12.32
7014	嘉義縣	義竹鄉	新店新段	983	5033	特定專用區	養殖用地	12.8
7015	嘉義縣	義竹鄉	新店新段	984	5022	特定專用區	養殖用地	1504.5
7016	嘉義縣	義竹鄉	新店新段	984	5033	特定專用區	養殖用地	349.69
7017	嘉義縣	義竹鄉	新店新段	986	5022	特定專用區	養殖用地	84.94
7018	嘉義縣	義竹鄉	新店新段	987	4992	特定專用區	養殖用地	104.58
7019	嘉義縣	義竹鄉	新店新段	987	5022	特定專用區	養殖用地	683.23
7020	嘉義縣	義竹鄉	新店新段	988	4992	特定專用區	養殖用地	10.2
7021	嘉義縣	義竹鄉	新店新段	988	5022	特定專用區	養殖用地	0.25
7022	嘉義縣	義竹鄉	新店新段	990	4992	特定專用區	養殖用地	4002.06
7023	嘉義縣	義竹鄉	新店新段	990	4999	特定專用區	養殖用地	357.1
7024	嘉義縣	義竹鄉	新店新段	991	4999	特定專用區	養殖用地	345.27
7025	嘉義縣	義竹鄉	新店新段	992	4999	特定專用區	養殖用地	197.88
7026	嘉義縣	義竹鄉	新店新段	993	4999	特定專用區	養殖用地	3004.11
7027	嘉義縣	義竹鄉	新店新段	994	4992	特定專用區	養殖用地	1477.49
7028	嘉義縣	義竹鄉	新店新段	994	4999	特定專用區	養殖用地	0.11
7029	嘉義縣	義竹鄉	新店新段	996	4960	特定專用區	養殖用地	1409.32
7030	嘉義縣	義竹鄉	新店新段	996	4992	特定專用區	養殖用地	96.85
7031	嘉義縣	義竹鄉	新店新段	996	5022	特定專用區	養殖用地	14.36
7032	嘉義縣	義竹鄉	新店新段	997	4960	特定專用區	養殖用地	1750.41
7033	嘉義縣	義竹鄉	新店新段	997	4970	特定專用區	養殖用地	578.48
7034	嘉義縣	義竹鄉	新店新段	997	5022	特定專用區	養殖用地	29.88
7035	嘉義縣	義竹鄉	新店新段	998	5022	特定專用區	養殖用地	919.16
7036	嘉義縣	義竹鄉	新店新段	998	5033	特定專用區	養殖用地	1029.55
7037	嘉義縣	義竹鄉	新店新段	999	4970	特定專用區	養殖用地	2081.46
7038	嘉義縣	義竹鄉	新店新段	999	5033	特定專用區	養殖用地	774.17
7039	嘉義縣	義竹鄉	新店新段	1000	4970	特定專用區	養殖用地	546.74
7040	嘉義縣	義竹鄉	新店新段	1000	5033	特定專用區	養殖用地	609.87
7041	嘉義縣	義竹鄉	新店新段	1004	4960	特定專用區	養殖用地	91.25
7042	嘉義縣	義竹鄉	新店新段	1004	4970	特定專用區	養殖用地	57.83
7043	嘉義縣	義竹鄉	新店新段	1004	4971	特定專用區	養殖用地	130.39
7044	嘉義縣	義竹鄉	新店新段	1006	4960	特定專用區	養殖用地	103.65
7045	嘉義縣	義竹鄉	新店新段	1006	4992	特定專用區	養殖用地	237.08
7046	嘉義縣	義竹鄉	新店新段	1007	4993	特定專用區	養殖用地	3158.73
7047	嘉義縣	義竹鄉	新店新段	1008	4961	特定專用區	養殖用地	129.54
7048	嘉義縣	義竹鄉	新店新段	1008	4993	特定專用區	養殖用地	4172.23

7049	嘉義縣	義竹鄉	新店新段	1010	4961	特定專用區	養殖用地	2867.29
7050	嘉義縣	義竹鄉	新店新段	1010	4972	特定專用區	養殖用地	1417.66
7051	嘉義縣	義竹鄉	新店新段	1010	4993	特定專用區	養殖用地	146.43
7052	嘉義縣	義竹鄉	新店新段	1011	4972	特定專用區	養殖用地	1068.31
7053	嘉義縣	義竹鄉	新店新段	1012	4961	特定專用區	養殖用地	58.59
7054	嘉義縣	義竹鄉	新店新段	1012	4971	特定專用區	養殖用地	242.41
7055	嘉義縣	義竹鄉	新店新段	1012	4972	特定專用區	養殖用地	1056.71
7056	嘉義縣	義竹鄉	新店新段	1012	4974	特定專用區	養殖用地	601.15
7057	嘉義縣	義竹鄉	新店新段	1013	4961	特定專用區	養殖用地	1935.28
7058	嘉義縣	義竹鄉	新店新段	1013	4971	特定專用區	養殖用地	2765.93
7059	嘉義縣	義竹鄉	新店新段	1014	4971	特定專用區	養殖用地	1110.96
7060	嘉義縣	義竹鄉	新店新段	1014	4974	特定專用區	養殖用地	304.96
7061	嘉義縣	義竹鄉	新店新段	1015	4971	特定專用區	養殖用地	55.33
7062	嘉義縣	義竹鄉	新店新段	1015	4974	特定專用區	養殖用地	3345.6
7063	嘉義縣	義竹鄉	新店新段	1016	4972	特定專用區	養殖用地	367.04
7064	嘉義縣	義竹鄉	新店新段	1016	4974	特定專用區	養殖用地	973.36
7065	嘉義縣	義竹鄉	新店新段	1018	4972	特定專用區	養殖用地	39.49
7066	嘉義縣	義竹鄉	新店新段	1019	4972	特定專用區	養殖用地	44.05
7067	嘉義縣	義竹鄉	新店新段	1020	4972	特定專用區	養殖用地	144.92
7068	嘉義縣	義竹鄉	新店新段	1020	4993	特定專用區	養殖用地	30.05
7069	嘉義縣	義竹鄉	新店新段	1021	4993	特定專用區	養殖用地	205.93
7070	嘉義縣	義竹鄉	新店新段	1022	4963-1	特定專用區	養殖用地	1114.17
7071	嘉義縣	義竹鄉	新店新段	1022	4993	特定專用區	養殖用地	10.22
7072	嘉義縣	義竹鄉	新店新段	1024	4963-1	特定專用區	養殖用地	1052.18
7073	嘉義縣	義竹鄉	新店新段	1024	4993	特定專用區	養殖用地	0.42
7074	嘉義縣	義竹鄉	新店新段	1025	4963-1	特定專用區	養殖用地	1790.54
7075	嘉義縣	義竹鄉	新店新段	1027	4963	特定專用區	養殖用地	1817.31
7076	嘉義縣	義竹鄉	新店新段	1028	4963	特定專用區	養殖用地	377.36
7077	嘉義縣	義竹鄉	新店新段	1029	4963	特定專用區	養殖用地	51.06
7078	嘉義縣	義竹鄉	新店新段	1030	4963	特定專用區	養殖用地	2061.12
7079	嘉義縣	義竹鄉	新店新段	1030	4978	特定專用區	養殖用地	12.36
7080	嘉義縣	義竹鄉	新店新段	1031	4978	特定專用區	養殖用地	3496.3
7081	嘉義縣	義竹鄉	新店新段	1031	4979	特定專用區	養殖用地	95.21
7082	嘉義縣	義竹鄉	新店新段	1032	4978	特定專用區	養殖用地	458.43
7083	嘉義縣	義竹鄉	新店新段	1032	4979	特定專用區	養殖用地	2967.72
7084	嘉義縣	義竹鄉	新店新段	1033	4972	特定專用區	養殖用地	34.27
7085	嘉義縣	義竹鄉	新店新段	1033	4974	特定專用區	養殖用地	37.93
7086	嘉義縣	義竹鄉	新店新段	1034	4980	特定專用區	養殖用地	2457.09
7087	嘉義縣	義竹鄉	新店新段	1035	4980	特定專用區	養殖用地	29.69
7088	嘉義縣	義竹鄉	新店新段	1035	4981	特定專用區	養殖用地	555.14
7089	嘉義縣	義竹鄉	新店新段	1041	4981	特定專用區	養殖用地	1517.09
7090	嘉義縣	義竹鄉	新店新段	1042	4980	特定專用區	養殖用地	349.08
7091	嘉義縣	義竹鄉	新店新段	1042	4981	特定專用區	養殖用地	2002.9
7092	嘉義縣	義竹鄉	新店新段	1043	4980	特定專用區	養殖用地	1787.57
7093	嘉義縣	義竹鄉	新店新段	1043	4981	特定專用區	養殖用地	0.56
7094	嘉義縣	義竹鄉	新店新段	1044	4979	特定專用區	養殖用地	893.77
7095	嘉義縣	義竹鄉	新店新段	1046	4978	特定專用區	養殖用地	10.17
7096	嘉義縣	義竹鄉	新店新段	1046	4979	特定專用區	養殖用地	79.92
7097	嘉義縣	義竹鄉	新店新段	1048	4963-1	特定專用區	養殖用地	26.89
7098	嘉義縣	義竹鄉	新店新段	1049	4965	特定專用區	養殖用地	44.24
7099	嘉義縣	義竹鄉	新店新段	1050	4965	特定專用區	養殖用地	289.34
7100	嘉義縣	義竹鄉	新店新段	1051	4965	特定專用區	養殖用地	809.19
7101	嘉義縣	義竹鄉	新店新段	1053	4965	特定專用區	養殖用地	469.71
7102	嘉義縣	義竹鄉	新店新段	1054	4965	特定專用區	養殖用地	353.84
7103	嘉義縣	義竹鄉	新店新段	1055	4965	特定專用區	養殖用地	1367.18
7104	嘉義縣	義竹鄉	新店新段	1055	4965-1	特定專用區	養殖用地	199.78
7105	嘉義縣	義竹鄉	新店新段	1055	4982	特定專用區	養殖用地	15.53
7106	嘉義縣	義竹鄉	新店新段	1056	4965	特定專用區	養殖用地	558.1
7107	嘉義縣	義竹鄉	新店新段	1056	4965-1	特定專用區	養殖用地	215.63
7108	嘉義縣	義竹鄉	新店新段	1057	4965-1	特定專用區	養殖用地	1149.01
7109	嘉義縣	義竹鄉	新店新段	1059	4965	特定專用區	養殖用地	416.02
7110	嘉義縣	義竹鄉	新店新段	1059	4965-1	特定專用區	養殖用地	593.95

7111	嘉義縣	義竹鄉	新店新段	1060	4982-2	特定專用區	養殖用地	22.95
7112	嘉義縣	義竹鄉	新店新段	1061	4982-2	特定專用區	養殖用地	45.92
7113	嘉義縣	義竹鄉	新店新段	1063	4965-1	特定專用區	養殖用地	60.25
7114	嘉義縣	義竹鄉	新店新段	1064	4965-1	特定專用區	養殖用地	5.24
7115	嘉義縣	義竹鄉	新店新段	1064	4982	特定專用區	養殖用地	4867.6
7116	嘉義縣	義竹鄉	新店新段	1064	4982-1	特定專用區	養殖用地	1468.45
7117	嘉義縣	義竹鄉	新店新段	1066	4982	特定專用區	養殖用地	9.1
7118	嘉義縣	義竹鄉	新店新段	1066	4982-1	特定專用區	養殖用地	3152.87
7119	嘉義縣	義竹鄉	新店新段	1067	4945	特定專用區	養殖用地	609.47
7120	嘉義縣	義竹鄉	新店新段	1067	4983	特定專用區	養殖用地	2506.26
7121	嘉義縣	義竹鄉	新店新段	1068	4983	特定專用區	養殖用地	392.37
7122	嘉義縣	義竹鄉	新店新段	1070	4945	特定專用區	養殖用地	26.69
7123	嘉義縣	義竹鄉	新店新段	1071	4981	特定專用區	養殖用地	121.29
7124	嘉義縣	義竹鄉	新店新段	1074	4945	特定專用區	養殖用地	3361.22
7125	嘉義縣	義竹鄉	新店新段	1074	4983	特定專用區	養殖用地	3052.37
7126	嘉義縣	義竹鄉	新店新段	1075	4983	特定專用區	養殖用地	192.24
7127	嘉義縣	義竹鄉	新店新段	1076	4982-1	特定專用區	養殖用地	19.75
7128	嘉義縣	義竹鄉	新店新段	1078	4983	特定專用區	養殖用地	95.35
7129	嘉義縣	義竹鄉	新店新段	1080	4987	特定專用區	養殖用地	414.2
7130	嘉義縣	義竹鄉	新店新段	1081	4982	特定專用區	養殖用地	245.06
7131	嘉義縣	義竹鄉	新店新段	1081	4982-1	特定專用區	養殖用地	220.21
7132	嘉義縣	義竹鄉	新店新段	1081	4987	特定專用區	養殖用地	219.36
7133	嘉義縣	義竹鄉	新店新段	1084	4987	特定專用區	養殖用地	137.54
7134	嘉義縣	義竹鄉	新店新段	1085	4982	特定專用區	養殖用地	546.14
7135	嘉義縣	義竹鄉	新店新段	1085	4982-2	特定專用區	養殖用地	1388.28
7136	嘉義縣	義竹鄉	新店新段	1085	4987	特定專用區	養殖用地	86.17
7137	嘉義縣	義竹鄉	新店新段	1085	4987-1	特定專用區	養殖用地	141.33
7138	嘉義縣	義竹鄉	新店新段	1086	4987-1	特定專用區	養殖用地	270.2
7139	嘉義縣	義竹鄉	新店新段	1087	4987-1	特定專用區	養殖用地	29.22
7140	嘉義縣	義竹鄉	新店新段	1089	4990-1	特定專用區	養殖用地	0.68
7141	嘉義縣	義竹鄉	新店新段	1090	4989	特定專用區	養殖用地	285.62
7142	嘉義縣	義竹鄉	新店新段	1090	4990-1	特定專用區	養殖用地	0.12
7143	嘉義縣	義竹鄉	新店新段	1091	4989	特定專用區	養殖用地	1778.25
7144	嘉義縣	義竹鄉	新店新段	1094	4988	特定專用區	養殖用地	165.98
7145	嘉義縣	義竹鄉	新店新段	1094	4988-1	特定專用區	養殖用地	1066.78
7146	嘉義縣	義竹鄉	新店新段	1097	4988	特定專用區	養殖用地	2425.73
7147	嘉義縣	義竹鄉	新店新段	1101	4946	特定專用區	養殖用地	191.05
7148	嘉義縣	義竹鄉	新店新段	1101	4949	特定專用區	養殖用地	0.07
7149	嘉義縣	義竹鄉	新店新段	1102	4946	特定專用區	養殖用地	763.84
7150	嘉義縣	義竹鄉	新店新段	1102	4947	特定專用區	養殖用地	44.66
7151	嘉義縣	義竹鄉	新店新段	1102	4948	特定專用區	養殖用地	16.41
7152	嘉義縣	義竹鄉	新店新段	1102	4949	特定專用區	養殖用地	29.88
7153	嘉義縣	義竹鄉	新店新段	1103	4949	特定專用區	養殖用地	862.39
7154	嘉義縣	義竹鄉	新店新段	1104	4949	特定專用區	養殖用地	4177.71
7155	嘉義縣	義竹鄉	新店新段	1105	4947	特定專用區	養殖用地	0.16
7156	嘉義縣	義竹鄉	新店新段	1105	4948	特定專用區	養殖用地	3157.41
7157	嘉義縣	義竹鄉	新店新段	1105	4949	特定專用區	養殖用地	22.64
7158	嘉義縣	義竹鄉	新店新段	1106	4947	特定專用區	養殖用地	3318.79
7159	嘉義縣	義竹鄉	新店新段	1108	4988	特定專用區	養殖用地	356.1
7160	嘉義縣	義竹鄉	新店新段	1109	4988	特定專用區	養殖用地	1294.89
7161	嘉義縣	義竹鄉	新店新段	1109	4988-1	特定專用區	養殖用地	3483.27
7162	嘉義縣	義竹鄉	新店新段	1111	4989	特定專用區	養殖用地	22.52
7163	嘉義縣	義竹鄉	新店新段	1112	4989	特定專用區	養殖用地	526.33
7164	嘉義縣	義竹鄉	新店新段	1112	4990-1	特定專用區	養殖用地	69.5
7165	嘉義縣	義竹鄉	新店新段	1113	4990-1	特定專用區	養殖用地	1102.24
7166	嘉義縣	義竹鄉	新店新段	1114	4950-1	特定專用區	養殖用地	0.06
7167	嘉義縣	義竹鄉	新店新段	1114	4990-1	特定專用區	養殖用地	409.31
7168	嘉義縣	義竹鄉	新店新段	1115	4929	特定專用區	養殖用地	231.06
7169	嘉義縣	義竹鄉	新店新段	1115	4929-1	特定專用區	養殖用地	90.56
7170	嘉義縣	義竹鄉	新店新段	1115	4990	特定專用區	養殖用地	3335.31
7171	嘉義縣	義竹鄉	新店新段	1115	4990-1	特定專用區	養殖用地	1593.01
7172	嘉義縣	義竹鄉	新店新段	1116	4929	特定專用區	養殖用地	590.47

7173	嘉義縣	義竹鄉	新店新段	1116	4990	特定專用區	養殖用地	703.83
7174	嘉義縣	義竹鄉	新店新段	1116	4990-1	特定專用區	養殖用地	43.11
7175	嘉義縣	義竹鄉	新店新段	1117	4929	特定專用區	養殖用地	1911.24
7176	嘉義縣	義竹鄉	新店新段	1118	4929	特定專用區	養殖用地	1301.49
7177	嘉義縣	義竹鄉	新店新段	1118	4929-1	特定專用區	養殖用地	4131.45
7178	嘉義縣	義竹鄉	新店新段	1118	4990	特定專用區	養殖用地	55.38
7179	嘉義縣	義竹鄉	新店新段	1119	4950	特定專用區	養殖用地	3493.12
7180	嘉義縣	義竹鄉	新店新段	1119	4950-1	特定專用區	養殖用地	195.45
7181	嘉義縣	義竹鄉	新店新段	1119	4950-2	特定專用區	養殖用地	4515.48
7182	嘉義縣	義竹鄉	新店新段	1120	4950-1	特定專用區	養殖用地	458.13
7183	嘉義縣	義竹鄉	新店新段	1121	4950-1	特定專用區	養殖用地	3687.92
7184	嘉義縣	義竹鄉	新店新段	1123	4951	特定專用區	養殖用地	3799.55
7185	嘉義縣	義竹鄉	新店新段	1123	4951-1	特定專用區	養殖用地	2758.73
7186	嘉義縣	義竹鄉	新店新段	1124	4950-1	特定專用區	養殖用地	45.32
7187	嘉義縣	義竹鄉	新店新段	1124	4951-1	特定專用區	養殖用地	18.83
7188	嘉義縣	義竹鄉	新店新段	1125	4951-1	特定專用區	養殖用地	179.67
7189	嘉義縣	義竹鄉	新店新段	1133	4928	特定專用區	養殖用地	3328.58
7190	嘉義縣	義竹鄉	新店新段	1138	4897-1	特定專用區	養殖用地	14.27
7191	嘉義縣	義竹鄉	新店新段	1139	4894	特定專用區	養殖用地	2708.67
7192	嘉義縣	義竹鄉	新店新段	1139	4895	特定專用區	養殖用地	114.72
7193	嘉義縣	義竹鄉	新店新段	1139	4896	特定專用區	養殖用地	371.15
7194	嘉義縣	義竹鄉	新店新段	1139	4905	特定專用區	養殖用地	2270.77
7195	嘉義縣	義竹鄉	新店新段	1140	4895	特定專用區	養殖用地	37.73
7196	嘉義縣	義竹鄉	新店新段	1140	4897-1	特定專用區	養殖用地	16.19
7197	嘉義縣	義竹鄉	新店新段	1140	4905	特定專用區	養殖用地	1119.27
7198	嘉義縣	義竹鄉	新店新段	1140	4906	特定專用區	養殖用地	416.14
7199	嘉義縣	義竹鄉	新店新段	1140	4907	特定專用區	養殖用地	2380.44
7200	嘉義縣	義竹鄉	新店新段	1141	4897-1	特定專用區	養殖用地	0.42
7201	嘉義縣	義竹鄉	新店新段	1141	4906	特定專用區	養殖用地	4212.72
7202	嘉義縣	義竹鄉	新店新段	1141	4910	特定專用區	養殖用地	7.1
7203	嘉義縣	義竹鄉	新店新段	1141	4911	特定專用區	養殖用地	1962.43
7204	嘉義縣	義竹鄉	新店新段	1142	4910	特定專用區	養殖用地	34.05
7205	嘉義縣	義竹鄉	新店新段	1142	4911	特定專用區	養殖用地	2221.25
7206	嘉義縣	義竹鄉	新店新段	1143	4910	特定專用區	養殖用地	1251.34
7207	嘉義縣	義竹鄉	新店新段	1143	5325	特定專用區	養殖用地	222.04
7208	嘉義縣	義竹鄉	新店新段	1144	4906	特定專用區	養殖用地	12.63
7209	嘉義縣	義竹鄉	新店新段	1144	4908	特定專用區	養殖用地	2474.27
7210	嘉義縣	義竹鄉	新店新段	1144	4909	特定專用區	養殖用地	2361.81
7211	嘉義縣	義竹鄉	新店新段	1144	4910	特定專用區	養殖用地	465.87
7212	嘉義縣	義竹鄉	新店新段	1144	5325	特定專用區	養殖用地	5.87
7213	嘉義縣	義竹鄉	新店新段	1145	4904	特定專用區	養殖用地	2093.44
7214	嘉義縣	義竹鄉	新店新段	1145	4904-1	特定專用區	養殖用地	1780.24
7215	嘉義縣	義竹鄉	新店新段	1145	4906	特定專用區	養殖用地	1.46
7216	嘉義縣	義竹鄉	新店新段	1145	4908	特定專用區	養殖用地	235.74
7217	嘉義縣	義竹鄉	新店新段	1145	4909	特定專用區	養殖用地	43.9
7218	嘉義縣	義竹鄉	新店新段	1146	4904	特定專用區	養殖用地	352.86
7219	嘉義縣	義竹鄉	新店新段	1146	4904-1	特定專用區	養殖用地	485.07
7220	嘉義縣	義竹鄉	新店新段	1146	4952	特定專用區	養殖用地	3511.55
7221	嘉義縣	義竹鄉	新店新段	1153	4949-1	一般農業區	養殖用地	1509.85
7222	嘉義縣	義竹鄉	新店新段	1153	4949-2	一般農業區	養殖用地	855.72
7223	嘉義縣	義竹鄉	新店新段	1163	5329	特定專用區	養殖用地	6293.18
7224	嘉義縣	義竹鄉	新店新段	1163	5339	特定專用區	養殖用地	190.87
7225	嘉義縣	義竹鄉	新店新段	1164	5328	特定專用區	養殖用地	3676.44
7226	嘉義縣	義竹鄉	新店新段	1164	5329	特定專用區	養殖用地	163.95
7227	嘉義縣	義竹鄉	新店新段	1168	5330	一般農業區	養殖用地	5063.49
7228	嘉義縣	義竹鄉	新店新段	1168	5340	一般農業區	養殖用地	6637.58
7229	嘉義縣	義竹鄉	新店新段	1174	4944	一般農業區	養殖用地	1369.9
7230	嘉義縣	義竹鄉	新店新段	1174	4984	一般農業區	養殖用地	3740.67
7231	嘉義縣	義竹鄉	新店新段	1174	4984-1	一般農業區	養殖用地	3316.39
7232	嘉義縣	義竹鄉	新店新段	1174	4985	一般農業區	養殖用地	3059.84
7233	嘉義縣	義竹鄉	新店新段	1174	4986	一般農業區	養殖用地	2778.68
7234	嘉義縣	義竹鄉	新店新段	1174	5028	一般農業區	養殖用地	545.37

7235	嘉義縣	義竹鄉	新店新段	1174	5029	一般農業區	養殖用地	3039.25
7236	嘉義縣	義竹鄉	新店新段	1174	5030	一般農業區	養殖用地	2938.55
7237	嘉義縣	義竹鄉	新店新段	1174	5031	一般農業區	養殖用地	3623.98
7238	嘉義縣	義竹鄉	新店新段	1174	5031-1	一般農業區	養殖用地	881.3
7239	嘉義縣	義竹鄉	新店新段	1200	5000	一般農業區	養殖用地	201.81
7240	嘉義縣	義竹鄉	新店新段	1200	5027	一般農業區	養殖用地	2199.33
7241	嘉義縣	義竹鄉	新店新段	1200	5028	一般農業區	養殖用地	1441.19
7242	嘉義縣	義竹鄉	新店新段	1202	5000	一般農業區	養殖用地	839.09
7243	嘉義縣	義竹鄉	新店新段	1205	5000	一般農業區	養殖用地	1470.53
7244	嘉義縣	義竹鄉	新店新段	1205	5000-1	一般農業區	養殖用地	3754.6
7245	嘉義縣	義竹鄉	新店新段	1205	5000-2	一般農業區	養殖用地	726.41
7246	嘉義縣	義竹鄉	新店新段	1211	4975	一般農業區	養殖用地	163.44
7247	嘉義縣	義竹鄉	新店新段	1211	4976	一般農業區	養殖用地	151.29
7248	嘉義縣	義竹鄉	新店新段	1211	4977	一般農業區	養殖用地	364.4
7249	嘉義縣	義竹鄉	新店新段	1211	5050	一般農業區	養殖用地	5069.94
7250	嘉義縣	義竹鄉	新店新段	1211	5051	一般農業區	養殖用地	7169.71
7251	嘉義縣	義竹鄉	新店新段	1211	5354	一般農業區	養殖用地	2440.48
7252	嘉義縣	義竹鄉	新店新段	1211	5355	一般農業區	養殖用地	1145.07
7253	嘉義縣	義竹鄉	新店新段	1211	5356	一般農業區	養殖用地	5229.68
7254	嘉義縣	義竹鄉	新店新段	1211	5356-1	一般農業區	養殖用地	5800.43
7255	嘉義縣	義竹鄉	新店新段	1211	5357	一般農業區	養殖用地	7035.35
7256	嘉義縣	義竹鄉	新店新段	1211	5357-1	一般農業區	養殖用地	7000.98
7257	嘉義縣	義竹鄉	新店新段	1211	5357-2	一般農業區	養殖用地	1359.82
7258	嘉義縣	義竹鄉	新店新段	1211	5358	一般農業區	養殖用地	4815.73
7259	嘉義縣	義竹鄉	新店新段	1211	5358-1	一般農業區	養殖用地	4509.78
7260	嘉義縣	義竹鄉	新店新段	1211	5360	一般農業區	養殖用地	5803.22
7261	嘉義縣	義竹鄉	新店新段	1211	5360-1	一般農業區	養殖用地	5544.27
7262	嘉義縣	義竹鄉	新店新段	1211	5361	一般農業區	養殖用地	6368.67
7263	嘉義縣	義竹鄉	新店新段	1211	5361-1	一般農業區	養殖用地	7341.36
7264	嘉義縣	義竹鄉	新店新段	1212	5051	一般農業區	養殖用地	64.52
7265	嘉義縣	義竹鄉	新店新段	1212	5360-1	一般農業區	養殖用地	88.36
7266	嘉義縣	義竹鄉	新店新段	1223	5024	特定專用區	養殖用地	7892.88
7267	嘉義縣	義竹鄉	新店新段	1223	5025	特定專用區	養殖用地	5289.01
7268	嘉義縣	義竹鄉	新店新段	1223	5025-1	特定專用區	養殖用地	4966.93
7269	嘉義縣	義竹鄉	新店新段	1223	5026	特定專用區	養殖用地	4805.11
7270	嘉義縣	義竹鄉	新店新段	1223	5026-1	特定專用區	養殖用地	5162.35
7271	嘉義縣	義竹鄉	新店新段	1223	5079	特定專用區	養殖用地	20.77
7272	嘉義縣	義竹鄉	新店新段	1224	5024	特定專用區	養殖用地	115.55
7273	嘉義縣	義竹鄉	新店新段	1224	5042-1	特定專用區	養殖用地	4115.4
7274	嘉義縣	義竹鄉	新店新段	1224	5075-1	特定專用區	養殖用地	4933.25
7275	嘉義縣	義竹鄉	新店新段	1226	5023	特定專用區	養殖用地	4655.69
7276	嘉義縣	義竹鄉	新店新段	1226	5072	特定專用區	養殖用地	3281.76
7277	嘉義縣	義竹鄉	新店新段	1226	5073	特定專用區	養殖用地	2290.71
7278	嘉義縣	義竹鄉	新店新段	1226	5078	特定專用區	養殖用地	4511.43
7279	嘉義縣	義竹鄉	新店新段	1226	5079	特定專用區	養殖用地	3731.61
7280	嘉義縣	義竹鄉	新店新段	1230	5042	特定專用區	養殖用地	5729.2
7281	嘉義縣	義竹鄉	新店新段	1230	5075	特定專用區	養殖用地	5394.37
7282	嘉義縣	義竹鄉	新店新段	1230	5075-1	特定專用區	養殖用地	2.41
7283	嘉義縣	義竹鄉	新店新段	1232	5071	特定專用區	養殖用地	3682.98
7284	嘉義縣	義竹鄉	新店新段	1232	5072	特定專用區	養殖用地	452.88
7285	嘉義縣	義竹鄉	新店新段	1232	5073	特定專用區	養殖用地	4274.4
7286	嘉義縣	義竹鄉	新店新段	1234	5064	特定專用區	養殖用地	6703.37
7287	嘉義縣	義竹鄉	新店新段	1234	5076	特定專用區	養殖用地	7116.7
7288	嘉義縣	義竹鄉	新店新段	1235	5043	特定專用區	養殖用地	6185.4
7289	嘉義縣	義竹鄉	新店新段	1235	5044	特定專用區	養殖用地	6020.74
7290	嘉義縣	義竹鄉	新店新段	1235	5044-1	特定專用區	養殖用地	6380.51
7291	嘉義縣	義竹鄉	新店新段	1235	5064	特定專用區	養殖用地	0.61
7292	嘉義縣	義竹鄉	新店新段	1235	5077	特定專用區	養殖用地	6158.65
7293	嘉義縣	義竹鄉	新店新段	1236	5049	特定專用區	養殖用地	63.36
7294	嘉義縣	義竹鄉	新店新段	1236	5049-1	特定專用區	養殖用地	3258.97
7295	嘉義縣	義竹鄉	新店新段	1237	5049	特定專用區	養殖用地	3550.02
7296	嘉義縣	義竹鄉	新店新段	1238	5048	特定專用區	養殖用地	5745.08

7297	嘉義縣	義竹鄉	新店新段	1238	5048-1	特定專用區	養殖用地	3090.98
7298	嘉義縣	義竹鄉	新店新段	1239	5048-1	特定專用區	養殖用地	0.09
7299	嘉義縣	義竹鄉	新店新段	1242	5055	特定專用區	養殖用地	352.01
7300	嘉義縣	義竹鄉	新店新段	1252	5046	特定專用區	養殖用地	7216.15
7301	嘉義縣	義竹鄉	新店新段	1252	5046-1	特定專用區	養殖用地	7053.04
7302	嘉義縣	義竹鄉	新店新段	1253	5046-1	特定專用區	養殖用地	0.05
7303	嘉義縣	義竹鄉	新店新段	1253	5054	特定專用區	養殖用地	8016.98
7304	嘉義縣	義竹鄉	新店新段	1254	5055	特定專用區	養殖用地	3964.61
7305	嘉義縣	義竹鄉	新店新段	1255	5053	特定專用區	養殖用地	4460.35
7306	嘉義縣	義竹鄉	新店新段	1261	5047	特定專用區	養殖用地	9696.95
7307	嘉義縣	義竹鄉	新店新段	1261	5047-1	特定專用區	養殖用地	9677.3
7308	嘉義縣	義竹鄉	新店新段	1261	5052	特定專用區	養殖用地	7155.43
7309	嘉義縣	義竹鄉	新店新段	1261	5085	特定專用區	養殖用地	9121.21
7310	嘉義縣	義竹鄉	新店新段	1261	5085-1	特定專用區	養殖用地	8261.1
7311	嘉義縣	義竹鄉	新店新段	1262	5045	特定專用區	養殖用地	9950.92
7312	嘉義縣	義竹鄉	新店新段	1262	5045-1	特定專用區	養殖用地	7097.43
7313	嘉義縣	義竹鄉	新店新段	1262	5045-2	特定專用區	養殖用地	8875.52
7314	嘉義縣	義竹鄉	新店新段	1262	5085-1	特定專用區	養殖用地	0.59
7315	嘉義縣	義竹鄉	新店新段	1265	5084	特定專用區	養殖用地	80.12
7316	嘉義縣	義竹鄉	新店新段	1269	5054	特定專用區	養殖用地	7.59
7317	嘉義縣	義竹鄉	新店新段	1270	4514	特定專用區	養殖用地	3600.71
7318	嘉義縣	義竹鄉	新店新段	1270	5001	特定專用區	養殖用地	4178.84
7319	嘉義縣	義竹鄉	新店新段	1270	5009	特定專用區	養殖用地	4227.98
7320	嘉義縣	義竹鄉	新店新段	1270	5010	特定專用區	養殖用地	3525.41
7321	嘉義縣	義竹鄉	新店新段	1270	5012	特定專用區	養殖用地	3821.26
7322	嘉義縣	義竹鄉	新店新段	1270	5013	特定專用區	養殖用地	113.53
7323	嘉義縣	義竹鄉	新店新段	1270	5014	特定專用區	養殖用地	229.94
7324	嘉義縣	義竹鄉	新店新段	1270	5023	特定專用區	養殖用地	86.6
7325	嘉義縣	義竹鄉	新店新段	1270	5025-1	特定專用區	養殖用地	9.45
7326	嘉義縣	義竹鄉	新店新段	1270	5035	特定專用區	養殖用地	5794.34
7327	嘉義縣	義竹鄉	新店新段	1270	5061	特定專用區	養殖用地	3394.12
7328	嘉義縣	義竹鄉	新店新段	1270	5069	特定專用區	養殖用地	3228.27
7329	嘉義縣	義竹鄉	新店新段	1270	5078	特定專用區	養殖用地	38.16
7330	嘉義縣	義竹鄉	新店新段	1270	5078	特定專用區	養殖用地	11.8
7331	嘉義縣	義竹鄉	新店新段	1270	5087	特定專用區	養殖用地	4.79
7332	嘉義縣	義竹鄉	新店新段	1270	5090	特定專用區	養殖用地	3468.81
7333	嘉義縣	義竹鄉	新店新段	1275	4512	特定專用區	養殖用地	1353.69
7334	嘉義縣	義竹鄉	新店新段	1275	4513	特定專用區	養殖用地	2798.56
7335	嘉義縣	義竹鄉	新店新段	1277	4512	特定專用區	養殖用地	77.89
7336	嘉義縣	義竹鄉	新店新段	1277	5058	特定專用區	養殖用地	611.19
7337	嘉義縣	義竹鄉	新店新段	1277	5060	特定專用區	養殖用地	888.48
7338	嘉義縣	義竹鄉	新店新段	1278	5023	特定專用區	養殖用地	112.79
7339	嘉義縣	義竹鄉	新店新段	1278	5058	特定專用區	養殖用地	260.82
7340	嘉義縣	義竹鄉	新店新段	1278	5059	特定專用區	養殖用地	875.14
7341	嘉義縣	義竹鄉	新店新段	1278	5060	特定專用區	養殖用地	1937.63
7342	嘉義縣	義竹鄉	新店新段	1278	5067	特定專用區	養殖用地	1004.45
7343	嘉義縣	義竹鄉	新店新段	1278	5068	特定專用區	養殖用地	1157.18
7344	嘉義縣	義竹鄉	新店新段	1278	5072	特定專用區	養殖用地	61.12
7345	嘉義縣	義竹鄉	新店新段	1278	5087	特定專用區	養殖用地	2820.42
7346	嘉義縣	義竹鄉	新店新段	1278	5087-1	特定專用區	養殖用地	3554.34
7347	嘉義縣	義竹鄉	新店新段	1278	5089	特定專用區	養殖用地	920.27
7348	嘉義縣	義竹鄉	新店新段	1279	5058	特定專用區	養殖用地	752.59
7349	嘉義縣	義竹鄉	新店新段	1279	5059	特定專用區	養殖用地	2939.01
7350	嘉義縣	義竹鄉	新店新段	1279	5067	特定專用區	養殖用地	2550.48
7351	嘉義縣	義竹鄉	新店新段	1279	5068	特定專用區	養殖用地	3259.58
7352	嘉義縣	義竹鄉	新店新段	1279	5072	特定專用區	養殖用地	2.56
7353	嘉義縣	義竹鄉	新店新段	1279	5089	特定專用區	養殖用地	2748.5
7354	嘉義縣	義竹鄉	新店新段	1280	4512	特定專用區	養殖用地	3829.92
7355	嘉義縣	義竹鄉	新店新段	1280	5058	特定專用區	養殖用地	1887.05
7356	嘉義縣	義竹鄉	新店新段	1284	5070	特定專用區	養殖用地	1838.51
7357	嘉義縣	義竹鄉	新店新段	1284	5071	特定專用區	養殖用地	9.96
7358	嘉義縣	義竹鄉	新店新段	1284	5088	特定專用區	養殖用地	39.09

7359	嘉義縣	義竹鄉	新店新段	1285	4511	特定專用區	養殖用地	71.83
7360	嘉義縣	義竹鄉	新店新段	1285	4511-1	特定專用區	養殖用地	92.67
7361	嘉義縣	義竹鄉	新店新段	1285	5065	特定專用區	養殖用地	6355.33
7362	嘉義縣	義竹鄉	新店新段	1285	5066	特定專用區	養殖用地	6015.31
7363	嘉義縣	義竹鄉	新店新段	1285	5070	特定專用區	養殖用地	3344.61
7364	嘉義縣	義竹鄉	新店新段	1285	5088	特定專用區	養殖用地	4572.69
7365	嘉義縣	義竹鄉	新店新段	1285	5088-1	特定專用區	養殖用地	4177.39
7366	嘉義縣	義竹鄉	新店新段	1285	5091	特定專用區	養殖用地	9088.64
7367	嘉義縣	義竹鄉	新店新段	1286	4511	特定專用區	養殖用地	3126.38
7368	嘉義縣	義竹鄉	新店新段	1286	4511-1	特定專用區	養殖用地	3342.41
7369	嘉義縣	義竹鄉	新店新段	1287	4485	特定專用區	養殖用地	4703.66
7370	嘉義縣	義竹鄉	新店新段	1287	5057	特定專用區	養殖用地	4677.47
7371	嘉義縣	義竹鄉	新店新段	1288	5056	特定專用區	養殖用地	6847.24
7372	嘉義縣	義竹鄉	新店新段	1289	5086	特定專用區	養殖用地	7286.73
7373	嘉義縣	義竹鄉	新店新段	1298	4542	特定專用區	養殖用地	5916.92
7374	嘉義縣	義竹鄉	新店新段	1299	4540	特定專用區	養殖用地	2527.02
7375	嘉義縣	義竹鄉	新店新段	1299	4541	特定專用區	養殖用地	2.1
7376	嘉義縣	義竹鄉	新店新段	1299	4542	特定專用區	養殖用地	1.43
7377	嘉義縣	義竹鄉	新店新段	1300	4540	特定專用區	養殖用地	8.86
7378	嘉義縣	義竹鄉	新店新段	1300	4540	特定專用區	養殖用地	0.02
7379	嘉義縣	義竹鄉	新店新段	1300	4541	特定專用區	養殖用地	3349.34
7380	嘉義縣	義竹鄉	新店新段	1300	4541-1	特定專用區	養殖用地	1155.21
7381	嘉義縣	義竹鄉	新店新段	1301	4540	特定專用區	養殖用地	2800.2
7382	嘉義縣	義竹鄉	新店新段	1302	4540	特定專用區	養殖用地	1511.92
7383	嘉義縣	義竹鄉	新店新段	1303	4540	特定專用區	養殖用地	60.16
7384	嘉義縣	義竹鄉	新店新段	1303	4541-1	特定專用區	養殖用地	1484.92
7385	嘉義縣	義竹鄉	新店新段	1304	4540	特定專用區	養殖用地	1130.01
7386	嘉義縣	義竹鄉	新店新段	1304	5063	特定專用區	養殖用地	125.34
7387	嘉義縣	義竹鄉	新店新段	1305	4540	特定專用區	養殖用地	58.52
7388	嘉義縣	義竹鄉	新店新段	1305	4541-1	特定專用區	養殖用地	1264.71
7389	嘉義縣	義竹鄉	新店新段	1305	5062	特定專用區	養殖用地	22.62
7390	嘉義縣	義竹鄉	新店新段	1305	5063	特定專用區	養殖用地	0.48
7391	嘉義縣	義竹鄉	新店新段	1306	5063	特定專用區	養殖用地	165.19
7392	嘉義縣	義竹鄉	新店新段	1307	5063	特定專用區	養殖用地	1556.13
7393	嘉義縣	義竹鄉	新店新段	1308	5062	特定專用區	養殖用地	2562.86
7394	嘉義縣	義竹鄉	新店新段	1308	5063	特定專用區	養殖用地	208.42
7395	嘉義縣	義竹鄉	新店新段	1309	5063	特定專用區	養殖用地	511.21
7396	嘉義縣	義竹鄉	新店新段	1310	5063	特定專用區	養殖用地	835.72
7397	嘉義縣	義竹鄉	新店新段	1311	5062	特定專用區	養殖用地	880.59
7398	嘉義縣	義竹鄉	新店新段	1311	5063	特定專用區	養殖用地	103.88
7399	嘉義縣	義竹鄉	新店新段	1312	5063	特定專用區	養殖用地	2812.22
7400	嘉義縣	義竹鄉	新店新段	1313	5062	特定專用區	養殖用地	3142.74
7401	嘉義縣	義竹鄉	新店新段	1313	5063	特定專用區	養殖用地	480.19
7402	嘉義縣	義竹鄉	新店新段	1314	5092	特定專用區	養殖用地	2114.51
7403	嘉義縣	義竹鄉	新店新段	1314	5093	特定專用區	養殖用地	433.06
7404	嘉義縣	義竹鄉	新店新段	1315	5093	特定專用區	養殖用地	1546.31
7405	嘉義縣	義竹鄉	新店新段	1315	5094	特定專用區	養殖用地	1862.2
7406	嘉義縣	義竹鄉	新店新段	1316	5092	特定專用區	養殖用地	2342.97
7407	嘉義縣	義竹鄉	新店新段	1316	5093	特定專用區	養殖用地	524.31
7408	嘉義縣	義竹鄉	新店新段	1317	5093	特定專用區	養殖用地	1808.51
7409	嘉義縣	義竹鄉	新店新段	1317	5094	特定專用區	養殖用地	2760.09
7410	嘉義縣	義竹鄉	新店新段	1318	5092	特定專用區	養殖用地	2276.99
7411	嘉義縣	義竹鄉	新店新段	1318	5093	特定專用區	養殖用地	505.43
7412	嘉義縣	義竹鄉	新店新段	1319	5093	特定專用區	養殖用地	1712.58
7413	嘉義縣	義竹鄉	新店新段	1319	5094	特定專用區	養殖用地	2373.62
7414	嘉義縣	義竹鄉	新店新段	1320	5081-2	特定專用區	養殖用地	2795.01
7415	嘉義縣	義竹鄉	新店新段	1320	5092	特定專用區	養殖用地	3.83
7416	嘉義縣	義竹鄉	新店新段	1321	5080-1	特定專用區	養殖用地	3320.39
7417	嘉義縣	義竹鄉	新店新段	1321	5081-2	特定專用區	養殖用地	372.76
7418	嘉義縣	義竹鄉	新店新段	1322	5081	特定專用區	養殖用地	1027.56
7419	嘉義縣	義竹鄉	新店新段	1322	5081-2	特定專用區	養殖用地	1673.51
7420	嘉義縣	義竹鄉	新店新段	1323	5080	特定專用區	養殖用地	1331.04

7421	嘉義縣	義竹鄉	新店新段	1323	5080-1	特定專用區	養殖用地	1384.39
7422	嘉義縣	義竹鄉	新店新段	1323	5081	特定專用區	養殖用地	188
7423	嘉義縣	義竹鄉	新店新段	1323	5081-2	特定專用區	養殖用地	231.05
7424	嘉義縣	義竹鄉	新店新段	1324	5081	特定專用區	養殖用地	3289.55
7425	嘉義縣	義竹鄉	新店新段	1325	5080	特定專用區	養殖用地	2885.23
7426	嘉義縣	義竹鄉	新店新段	1325	5081	特定專用區	養殖用地	574.6
7427	嘉義縣	義竹鄉	新店新段	1326	5081	特定專用區	養殖用地	190.9
7428	嘉義縣	義竹鄉	新店新段	1326	5084	特定專用區	養殖用地	3178.74
7429	嘉義縣	義竹鄉	新店新段	1327	5080	特定專用區	養殖用地	220.31
7430	嘉義縣	義竹鄉	新店新段	1327	5081	特定專用區	養殖用地	30.82
7431	嘉義縣	義竹鄉	新店新段	1327	5083	特定專用區	養殖用地	2066.09
7432	嘉義縣	義竹鄉	新店新段	1327	5084	特定專用區	養殖用地	676.88
7433	嘉義縣	義竹鄉	新店新段	1328	5083	特定專用區	養殖用地	3239.24
7434	嘉義縣	義竹鄉	新店新段	1328	5084	特定專用區	養殖用地	449
7435	嘉義縣	義竹鄉	新店新段	1330	4412	特定專用區	養殖用地	12.03
7436	嘉義縣	義竹鄉	新店新段	1330	4425	特定專用區	養殖用地	26.39
7437	嘉義縣	義竹鄉	新店新段	1332	4412	特定專用區	養殖用地	1043.72
7438	嘉義縣	義竹鄉	新店新段	1333	4412	特定專用區	養殖用地	526.05
7439	嘉義縣	義竹鄉	新店新段	1334	4412	特定專用區	養殖用地	58.67
7440	嘉義縣	義竹鄉	新店新段	1334	4427	特定專用區	養殖用地	43.62
7441	嘉義縣	義竹鄉	新店新段	1335	4427	特定專用區	養殖用地	64.7
7442	嘉義縣	義竹鄉	新店新段	1336	4427	特定專用區	養殖用地	146.2
7443	嘉義縣	義竹鄉	新店新段	1339	4412	特定專用區	養殖用地	6.95
7444	嘉義縣	義竹鄉	新店新段	1339	4427	特定專用區	養殖用地	37.32
7445	嘉義縣	義竹鄉	新店新段	1340	4412	特定專用區	養殖用地	88.04
7446	嘉義縣	義竹鄉	新店新段	1341	4412	特定專用區	養殖用地	136.46
7447	嘉義縣	義竹鄉	新店新段	1342	4412	特定專用區	養殖用地	110.04
7448	嘉義縣	義竹鄉	新店新段	1343	4425	特定專用區	養殖用地	2260.88
7449	嘉義縣	義竹鄉	新店新段	1344	4425	特定專用區	養殖用地	2376.91
7450	嘉義縣	義竹鄉	新店新段	1346	4425	特定專用區	養殖用地	34.43
7451	嘉義縣	義竹鄉	新店新段	1347	4426	特定專用區	養殖用地	2094.79
7452	嘉義縣	義竹鄉	新店新段	1348	4426	特定專用區	養殖用地	1531.44
7453	嘉義縣	義竹鄉	新店新段	1348	4427	特定專用區	養殖用地	1002.64
7454	嘉義縣	義竹鄉	新店新段	1349	4427	特定專用區	養殖用地	4157.77
7455	嘉義縣	義竹鄉	新店新段	1351	4452	特定專用區	養殖用地	3.39
7456	嘉義縣	義竹鄉	新店新段	1352	4452	特定專用區	養殖用地	26.21
7457	嘉義縣	義竹鄉	新店新段	1354	4425	特定專用區	養殖用地	80.75
7458	嘉義縣	義竹鄉	新店新段	1355	4425	特定專用區	養殖用地	54.32
7459	嘉義縣	義竹鄉	新店新段	1356	4450	特定專用區	養殖用地	3394.9
7460	嘉義縣	義竹鄉	新店新段	1357	4450	特定專用區	養殖用地	823.84
7461	嘉義縣	義竹鄉	新店新段	1360	4450	特定專用區	養殖用地	1950.43
7462	嘉義縣	義竹鄉	新店新段	1361	4452	特定專用區	養殖用地	3313.14
7463	嘉義縣	義竹鄉	新店新段	1362	4452	特定專用區	養殖用地	3922.56
7464	嘉義縣	義竹鄉	新店新段	1363	4452	特定專用區	養殖用地	39.44
7465	嘉義縣	義竹鄉	新店新段	1363	4453	特定專用區	養殖用地	4501.8
7466	嘉義縣	義竹鄉	新店新段	1364	4446	特定專用區	養殖用地	106.26
7467	嘉義縣	義竹鄉	新店新段	1365	4446	特定專用區	養殖用地	37.32
7468	嘉義縣	義竹鄉	新店新段	1366	4452	特定專用區	養殖用地	0.97
7469	嘉義縣	義竹鄉	新店新段	1367	4450	特定專用區	養殖用地	36.13
7470	嘉義縣	義竹鄉	新店新段	1368	4450	特定專用區	養殖用地	24.47
7471	嘉義縣	義竹鄉	新店新段	1369	4444	特定專用區	養殖用地	1520.56
7472	嘉義縣	義竹鄉	新店新段	1370	4444	特定專用區	養殖用地	1576.96
7473	嘉義縣	義竹鄉	新店新段	1372	4444	特定專用區	養殖用地	2.12
7474	嘉義縣	義竹鄉	新店新段	1372	4510	特定專用區	養殖用地	901.44
7475	嘉義縣	義竹鄉	新店新段	1372	4510-1	特定專用區	養殖用地	589.83
7476	嘉義縣	義竹鄉	新店新段	1373	4446	特定專用區	養殖用地	1536.92
7477	嘉義縣	義竹鄉	新店新段	1373	4510	特定專用區	養殖用地	136.42
7478	嘉義縣	義竹鄉	新店新段	1373	4510-1	特定專用區	養殖用地	241.98
7479	嘉義縣	義竹鄉	新店新段	1374	4446	特定專用區	養殖用地	2520.83
7480	嘉義縣	義竹鄉	新店新段	1375	4446	特定專用區	養殖用地	515.16
7481	嘉義縣	義竹鄉	新店新段	1376	4446	特定專用區	養殖用地	269.09
7482	嘉義縣	義竹鄉	新店新段	1376	4510	特定專用區	養殖用地	59.33

7483	嘉義縣	義竹鄉	新店新段	1378	4510	特定專用區	養殖用地	473.05
7484	嘉義縣	義竹鄉	新店新段	1379	4444	特定專用區	養殖用地	835.5
7485	嘉義縣	義竹鄉	新店新段	1380	4444	特定專用區	養殖用地	562.53
7486	嘉義縣	義竹鄉	新店新段	1385	4428	特定專用區	養殖用地	1044.99
7487	嘉義縣	義竹鄉	新店新段	1386	4428	特定專用區	養殖用地	245.79
7488	嘉義縣	義竹鄉	新店新段	1387	4428	特定專用區	養殖用地	382.34
7489	嘉義縣	義竹鄉	新店新段	1387	4429	特定專用區	養殖用地	1937.08
7490	嘉義縣	義竹鄉	新店新段	1388	4429	特定專用區	養殖用地	548.03
7491	嘉義縣	義竹鄉	新店新段	1389	4429	特定專用區	養殖用地	1936
7492	嘉義縣	義竹鄉	新店新段	1390	4429	特定專用區	養殖用地	1053.22
7493	嘉義縣	義竹鄉	新店新段	1390	4431	特定專用區	養殖用地	1276.99
7494	嘉義縣	義竹鄉	新店新段	1390	4433	特定專用區	養殖用地	1.51
7495	嘉義縣	義竹鄉	新店新段	1392	4430	特定專用區	養殖用地	1926.46
7496	嘉義縣	義竹鄉	新店新段	1392	4431	特定專用區	養殖用地	13.3
7497	嘉義縣	義竹鄉	新店新段	1392	4431	特定專用區	養殖用地	1.94
7498	嘉義縣	義竹鄉	新店新段	1393	4431	特定專用區	養殖用地	217.46
7499	嘉義縣	義竹鄉	新店新段	1394	4430	特定專用區	養殖用地	1958.66
7500	嘉義縣	義竹鄉	新店新段	1394	4431	特定專用區	養殖用地	3.58
7501	嘉義縣	義竹鄉	新店新段	1394	4434	特定專用區	養殖用地	3965.03
7502	嘉義縣	義竹鄉	新店新段	1394	4449	特定專用區	養殖用地	2.3
7503	嘉義縣	義竹鄉	新店新段	1395	4430	特定專用區	養殖用地	8.18
7504	嘉義縣	義竹鄉	新店新段	1395	4431	特定專用區	養殖用地	132.15
7505	嘉義縣	義竹鄉	新店新段	1395	4433	特定專用區	養殖用地	14
7506	嘉義縣	義竹鄉	新店新段	1395	4434	特定專用區	養殖用地	227.11
7507	嘉義縣	義竹鄉	新店新段	1396	4431	特定專用區	養殖用地	12.4
7508	嘉義縣	義竹鄉	新店新段	1396	4433	特定專用區	養殖用地	1441.66
7509	嘉義縣	義竹鄉	新店新段	1397	4433	特定專用區	養殖用地	2794.59
7510	嘉義縣	義竹鄉	新店新段	1399	4434	特定專用區	養殖用地	50.34
7511	嘉義縣	義竹鄉	新店新段	1400	4434	特定專用區	養殖用地	631.94
7512	嘉義縣	義竹鄉	新店新段	1401	4434	特定專用區	養殖用地	310.6
7513	嘉義縣	義竹鄉	新店新段	1402	4432	特定專用區	養殖用地	67.13
7514	嘉義縣	義竹鄉	新店新段	1402	5002	特定專用區	養殖用地	2017.87
7515	嘉義縣	義竹鄉	新店新段	1404	5002	特定專用區	養殖用地	23.8
7516	嘉義縣	義竹鄉	新店新段	1405	5002	特定專用區	養殖用地	260.78
7517	嘉義縣	義竹鄉	新店新段	1407	5002	特定專用區	養殖用地	59.36
7518	嘉義縣	義竹鄉	新店新段	1408	5002	特定專用區	養殖用地	116.59
7519	嘉義縣	義竹鄉	新店新段	1409	5002	特定專用區	養殖用地	34.21
7520	嘉義縣	義竹鄉	新店新段	1410	5002	特定專用區	養殖用地	65.61
7521	嘉義縣	義竹鄉	新店新段	1412	4449	特定專用區	養殖用地	17.8
7522	嘉義縣	義竹鄉	新店新段	1413	5008	特定專用區	養殖用地	1028.27
7523	嘉義縣	義竹鄉	新店新段	1414	4449	特定專用區	養殖用地	42.36
7524	嘉義縣	義竹鄉	新店新段	1414	5008	特定專用區	養殖用地	11.31
7525	嘉義縣	義竹鄉	新店新段	1416	4449	特定專用區	養殖用地	1027.46
7526	嘉義縣	義竹鄉	新店新段	1417	4449	特定專用區	養殖用地	1443.57
7527	嘉義縣	義竹鄉	新店新段	1418	4449	特定專用區	養殖用地	64.15
7528	嘉義縣	義竹鄉	新店新段	1419	4449	特定專用區	養殖用地	289.62
7529	嘉義縣	義竹鄉	新店新段	1419	4457	特定專用區	養殖用地	11.22
7530	嘉義縣	義竹鄉	新店新段	1420	4449	特定專用區	養殖用地	0.07
7531	嘉義縣	義竹鄉	新店新段	1420	4449	特定專用區	養殖用地	0.59
7532	嘉義縣	義竹鄉	新店新段	1420	4457	特定專用區	養殖用地	941.26
7533	嘉義縣	義竹鄉	新店新段	1422	4449	特定專用區	養殖用地	3.91
7534	嘉義縣	義竹鄉	新店新段	1422	4457	特定專用區	養殖用地	1758.08
7535	嘉義縣	義竹鄉	新店新段	1423	4449	特定專用區	養殖用地	173.85
7536	嘉義縣	義竹鄉	新店新段	1423	4457	特定專用區	養殖用地	0.4
7537	嘉義縣	義竹鄉	新店新段	1424	4449	特定專用區	養殖用地	34.7
7538	嘉義縣	義竹鄉	新店新段	1425	4429	特定專用區	養殖用地	11.44
7539	嘉義縣	義竹鄉	新店新段	1426	4456	特定專用區	養殖用地	2320.28
7540	嘉義縣	義竹鄉	新店新段	1427	4455	特定專用區	養殖用地	239.8
7541	嘉義縣	義竹鄉	新店新段	1427	4456	特定專用區	養殖用地	1392.34
7542	嘉義縣	義竹鄉	新店新段	1427	4456	特定專用區	養殖用地	0.76
7543	嘉義縣	義竹鄉	新店新段	1428	4455	特定專用區	養殖用地	2841.96
7544	嘉義縣	義竹鄉	新店新段	1429	4456	特定專用區	養殖用地	0.45

7545	嘉義縣	義竹鄉	新店新段	1430	4455	特定專用區	養殖用地	214.41
7546	嘉義縣	義竹鄉	新店新段	1431	4448	特定專用區	養殖用地	200.92
7547	嘉義縣	義竹鄉	新店新段	1431	4455	特定專用區	養殖用地	1.35
7548	嘉義縣	義竹鄉	新店新段	1433	4448	特定專用區	養殖用地	97.57
7549	嘉義縣	義竹鄉	新店新段	1434	4447	特定專用區	養殖用地	5.06
7550	嘉義縣	義竹鄉	新店新段	1434	4448	特定專用區	養殖用地	12.87
7551	嘉義縣	義竹鄉	新店新段	1435	4447	特定專用區	養殖用地	209.28
7552	嘉義縣	義竹鄉	新店新段	1436	4448	特定專用區	養殖用地	34.03
7553	嘉義縣	義竹鄉	新店新段	1436	4455	特定專用區	養殖用地	16.43
7554	嘉義縣	義竹鄉	新店新段	1437	4455	特定專用區	養殖用地	3064.94
7555	嘉義縣	義竹鄉	新店新段	1438	4429	特定專用區	養殖用地	114.42
7556	嘉義縣	義竹鄉	新店新段	1439	4454	特定專用區	養殖用地	35.01
7557	嘉義縣	義竹鄉	新店新段	1440	4428	特定專用區	養殖用地	3.69
7558	嘉義縣	義竹鄉	新店新段	1440	4429	特定專用區	養殖用地	36.22
7559	嘉義縣	義竹鄉	新店新段	1441	4428	特定專用區	養殖用地	6.98
7560	嘉義縣	義竹鄉	新店新段	1442	4454	特定專用區	養殖用地	3687.61
7561	嘉義縣	義竹鄉	新店新段	1443	4454	特定專用區	養殖用地	1453.71
7562	嘉義縣	義竹鄉	新店新段	1444	4454	特定專用區	養殖用地	43.1
7563	嘉義縣	義竹鄉	新店新段	1445	4447	特定專用區	養殖用地	3441.55
7564	嘉義縣	義竹鄉	新店新段	1445	4454	特定專用區	養殖用地	10.22
7565	嘉義縣	義竹鄉	新店新段	1450	4447	特定專用區	養殖用地	147.57
7566	嘉義縣	義竹鄉	新店新段	1450	4448	特定專用區	養殖用地	3651.99
7567	嘉義縣	義竹鄉	新店新段	1454	4448	特定專用區	養殖用地	0.48
7568	嘉義縣	義竹鄉	新店新段	1454	4449	特定專用區	養殖用地	1111.85
7569	嘉義縣	義竹鄉	新店新段	1455	4449	特定專用區	養殖用地	664.58
7570	嘉義縣	義竹鄉	新店新段	1457	4509-1	特定專用區	養殖用地	433.59
7571	嘉義縣	義竹鄉	新店新段	1458	4508-1	特定專用區	養殖用地	102.25
7572	嘉義縣	義竹鄉	新店新段	1458	4509-1	特定專用區	養殖用地	263.53
7573	嘉義縣	義竹鄉	新店新段	1459	4508-1	特定專用區	養殖用地	45.17
7574	嘉義縣	義竹鄉	新店新段	1460	4508-1	特定專用區	養殖用地	18.13
7575	嘉義縣	義竹鄉	新店新段	1461	4508	特定專用區	養殖用地	171.63
7576	嘉義縣	義竹鄉	新店新段	1461	4508-1	特定專用區	養殖用地	308.84
7577	嘉義縣	義竹鄉	新店新段	1463	4504	特定專用區	養殖用地	261.28
7578	嘉義縣	義竹鄉	新店新段	1463	4508	特定專用區	養殖用地	349.97
7579	嘉義縣	義竹鄉	新店新段	1465	4504	特定專用區	養殖用地	248.98
7580	嘉義縣	義竹鄉	新店新段	1467	4502	特定專用區	養殖用地	748.84
7581	嘉義縣	義竹鄉	新店新段	1468	4502	特定專用區	養殖用地	98.31
7582	嘉義縣	義竹鄉	新店新段	1469	4502	特定專用區	養殖用地	729.04
7583	嘉義縣	義竹鄉	新店新段	1475	4508-1	特定專用區	養殖用地	79.16
7584	嘉義縣	義竹鄉	新店新段	1475	4509-1	特定專用區	養殖用地	3785.27
7585	嘉義縣	義竹鄉	新店新段	1476	4509-1	特定專用區	養殖用地	322.06
7586	嘉義縣	義竹鄉	新店新段	1477	4509	特定專用區	養殖用地	2233.25
7587	嘉義縣	義竹鄉	新店新段	1477	4509-1	特定專用區	養殖用地	25.17
7588	嘉義縣	義竹鄉	新店新段	1478	4509	特定專用區	養殖用地	27.96
7589	嘉義縣	義竹鄉	新店新段	1479	4508-1	特定專用區	養殖用地	1307.84
7590	嘉義縣	義竹鄉	新店新段	1480	4508	特定專用區	養殖用地	439.05
7591	嘉義縣	義竹鄉	新店新段	1480	4508-1	特定專用區	養殖用地	1096.79
7592	嘉義縣	義竹鄉	新店新段	1481	4508	特定專用區	養殖用地	390.86
7593	嘉義縣	義竹鄉	新店新段	1481	4508-1	特定專用區	養殖用地	323.12
7594	嘉義縣	義竹鄉	新店新段	1482	4505	特定專用區	養殖用地	293.23
7595	嘉義縣	義竹鄉	新店新段	1482	4507	特定專用區	養殖用地	8.21
7596	嘉義縣	義竹鄉	新店新段	1482	4508	特定專用區	養殖用地	2068.06
7597	嘉義縣	義竹鄉	新店新段	1482	4508-1	特定專用區	養殖用地	599.4
7598	嘉義縣	義竹鄉	新店新段	1484	4504	特定專用區	養殖用地	7980.53
7599	嘉義縣	義竹鄉	新店新段	1486	4501	特定專用區	養殖用地	4035.63
7600	嘉義縣	義竹鄉	新店新段	1486	4501-1	特定專用區	養殖用地	2938.26
7601	嘉義縣	義竹鄉	新店新段	1486	4502	特定專用區	養殖用地	181.72
7602	嘉義縣	義竹鄉	新店新段	1487	4500	特定專用區	養殖用地	2691.6
7603	嘉義縣	義竹鄉	新店新段	1487	4501	特定專用區	養殖用地	322.76
7604	嘉義縣	義竹鄉	新店新段	1487	4501-1	特定專用區	養殖用地	471.86
7605	嘉義縣	義竹鄉	新店新段	1488	4500	特定專用區	養殖用地	39.53
7606	嘉義縣	義竹鄉	新店新段	1489	4500	特定專用區	養殖用地	275.61

7607	嘉義縣	義竹鄉	新店新段	1490	4500	特定專用區	養殖用地	361.2
7608	嘉義縣	義竹鄉	新店新段	1491	4500	特定專用區	養殖用地	127.36
7609	嘉義縣	義竹鄉	新店新段	1492	4500	特定專用區	養殖用地	1277.49
7610	嘉義縣	義竹鄉	新店新段	1493	4500	特定專用區	養殖用地	1567.61
7611	嘉義縣	義竹鄉	新店新段	1494	4500	特定專用區	養殖用地	441.38
7612	嘉義縣	義竹鄉	新店新段	1496	4499	特定專用區	養殖用地	4465.23
7613	嘉義縣	義竹鄉	新店新段	1497	4499	特定專用區	養殖用地	2104.43
7614	嘉義縣	義竹鄉	新店新段	1502	4503	特定專用區	養殖用地	11.64
7615	嘉義縣	義竹鄉	新店新段	1502	4504	特定專用區	養殖用地	105.77
7616	嘉義縣	義竹鄉	新店新段	1503	4503	特定專用區	養殖用地	672.08
7617	嘉義縣	義竹鄉	新店新段	1504	4503	特定專用區	養殖用地	2889.52
7618	嘉義縣	義竹鄉	新店新段	1507	4498	特定專用區	養殖用地	2760.08
7619	嘉義縣	義竹鄉	新店新段	1508	4498	特定專用區	養殖用地	1544.48
7620	嘉義縣	義竹鄉	新店新段	1511	4505	特定專用區	養殖用地	87.1
7621	嘉義縣	義竹鄉	新店新段	1512	4505	特定專用區	養殖用地	531.88
7622	嘉義縣	義竹鄉	新店新段	1512	4507	特定專用區	養殖用地	4280.07
7623	嘉義縣	義竹鄉	新店新段	1512	4508-1	特定專用區	養殖用地	1.72
7624	嘉義縣	義竹鄉	新店新段	1513	4507	特定專用區	養殖用地	2974.78
7625	嘉義縣	義竹鄉	新店新段	1513	4508-1	特定專用區	養殖用地	54.66
7626	嘉義縣	義竹鄉	新店新段	1514	4509	特定專用區	養殖用地	4461.06
7627	嘉義縣	義竹鄉	新店新段	1517	4505	特定專用區	養殖用地	114.44
7628	嘉義縣	義竹鄉	新店新段	1517	4506	特定專用區	養殖用地	19.37
7629	嘉義縣	義竹鄉	新店新段	1517	4507	特定專用區	養殖用地	367.02
7630	嘉義縣	義竹鄉	新店新段	1517	4509	特定專用區	養殖用地	84.79
7631	嘉義縣	義竹鄉	新店新段	1519	4506	特定專用區	養殖用地	338.71
7632	嘉義縣	義竹鄉	新店新段	1519	4506-1	特定專用區	養殖用地	3619.73
7633	嘉義縣	義竹鄉	新店新段	1520	4506	特定專用區	養殖用地	1662.92
7634	嘉義縣	義竹鄉	新店新段	1521	4505	特定專用區	養殖用地	940.09
7635	嘉義縣	義竹鄉	新店新段	1521	4506	特定專用區	養殖用地	2028.26
7636	嘉義縣	義竹鄉	新店新段	1527	4496	特定專用區	養殖用地	3623.64
7637	嘉義縣	義竹鄉	新店新段	1527	4497	特定專用區	養殖用地	4933.46
7638	嘉義縣	義竹鄉	新店新段	1528	4496	特定專用區	養殖用地	491.25
7639	嘉義縣	義竹鄉	新店新段	1528	4497	特定專用區	養殖用地	464.33
7640	嘉義縣	義竹鄉	新店新段	1529	4496	特定專用區	養殖用地	145.23
7641	嘉義縣	義竹鄉	新店新段	1530	4496	特定專用區	養殖用地	98.46
7642	嘉義縣	義竹鄉	新店新段	1530	4497	特定專用區	養殖用地	1.16
7643	嘉義縣	義竹鄉	新店新段	1531	4497	特定專用區	養殖用地	180.03
7644	嘉義縣	義竹鄉	新店新段	1534	4498	特定專用區	養殖用地	18
7645	嘉義縣	義竹鄉	新店新段	1535	4498	特定專用區	養殖用地	418.03
7646	嘉義縣	義竹鄉	新店新段	1536	4498	特定專用區	養殖用地	77.05
7647	嘉義縣	義竹鄉	新店新段	1539	4491	特定專用區	養殖用地	43.91
7648	嘉義縣	義竹鄉	新店新段	1540	4492-1	特定專用區	養殖用地	849.33
7649	嘉義縣	義竹鄉	新店新段	1541	4492-1	特定專用區	養殖用地	1093.1
7650	嘉義縣	義竹鄉	新店新段	1542	4491	特定專用區	養殖用地	35.97
7651	嘉義縣	義竹鄉	新店新段	1542	4492	特定專用區	養殖用地	1032.76
7652	嘉義縣	義竹鄉	新店新段	1542	4492-1	特定專用區	養殖用地	473.59
7653	嘉義縣	義竹鄉	新店新段	1543	4491	特定專用區	養殖用地	14.52
7654	嘉義縣	義竹鄉	新店新段	1543	4492	特定專用區	養殖用地	561.21
7655	嘉義縣	義竹鄉	新店新段	1544	4490	特定專用區	養殖用地	64.72
7656	嘉義縣	義竹鄉	新店新段	1544	4491	特定專用區	養殖用地	311.39
7657	嘉義縣	義竹鄉	新店新段	1544	4492	特定專用區	養殖用地	267.22
7658	嘉義縣	義竹鄉	新店新段	1545	4490	特定專用區	養殖用地	261.46
7659	嘉義縣	義竹鄉	新店新段	1545	4491	特定專用區	養殖用地	1139.46
7660	嘉義縣	義竹鄉	新店新段	1545	4492	特定專用區	養殖用地	839.48
7661	嘉義縣	義竹鄉	新店新段	1546	4491	特定專用區	養殖用地	303
7662	嘉義縣	義竹鄉	新店新段	1547	4491	特定專用區	養殖用地	1167.25
7663	嘉義縣	義竹鄉	新店新段	1548	4490	特定專用區	養殖用地	1519.31
7664	嘉義縣	義竹鄉	新店新段	1548	4491	特定專用區	養殖用地	4045.13
7665	嘉義縣	義竹鄉	新店新段	1550	4490	特定專用區	養殖用地	355
7666	嘉義縣	義竹鄉	新店新段	1551	4489	特定專用區	養殖用地	394.74
7667	嘉義縣	義竹鄉	新店新段	1551	4490	特定專用區	養殖用地	405.55
7668	嘉義縣	義竹鄉	新店新段	1551	4498	特定專用區	養殖用地	382.56

7669	嘉義縣	義竹鄉	新店新段	1552	4489	特定專用區	養殖用地	518.38
7670	嘉義縣	義竹鄉	新店新段	1552	4490	特定專用區	養殖用地	644.37
7671	嘉義縣	義竹鄉	新店新段	1553	4489	特定專用區	養殖用地	399.68
7672	嘉義縣	義竹鄉	新店新段	1553	4489-1	特定專用區	養殖用地	320.18
7673	嘉義縣	義竹鄉	新店新段	1553	4490	特定專用區	養殖用地	1059.12
7674	嘉義縣	義竹鄉	新店新段	1554	4489-1	特定專用區	養殖用地	39.53
7675	嘉義縣	義竹鄉	新店新段	1554	4490	特定專用區	養殖用地	106.61
7676	嘉義縣	義竹鄉	新店新段	1555	4489-1	特定專用區	養殖用地	336.36
7677	嘉義縣	義竹鄉	新店新段	1555	4490	特定專用區	養殖用地	197.03
7678	嘉義縣	義竹鄉	新店新段	1556	4489-1	特定專用區	養殖用地	1668.98
7679	嘉義縣	義竹鄉	新店新段	1556	4490	特定專用區	養殖用地	846.95
7680	嘉義縣	義竹鄉	新店新段	1557	4489	特定專用區	養殖用地	874.94
7681	嘉義縣	義竹鄉	新店新段	1557	4498	特定專用區	養殖用地	633.9
7682	嘉義縣	義竹鄉	新店新段	1558	4489	特定專用區	養殖用地	1972.81
7683	嘉義縣	義竹鄉	新店新段	1558	4489-1	特定專用區	養殖用地	912.34
7684	嘉義縣	義竹鄉	新店新段	1559	4489-1	特定專用區	養殖用地	7.93
7685	嘉義縣	義竹鄉	新店新段	1560	4489-1	特定專用區	養殖用地	48.12
7686	嘉義縣	義竹鄉	新店新段	1563	4488	特定專用區	養殖用地	843.76
7687	嘉義縣	義竹鄉	新店新段	1563	4489	特定專用區	養殖用地	97.78
7688	嘉義縣	義竹鄉	新店新段	1563	4497	特定專用區	養殖用地	763.06
7689	嘉義縣	義竹鄉	新店新段	1564	4488	特定專用區	養殖用地	2524.22
7690	嘉義縣	義竹鄉	新店新段	1564	4489	特定專用區	養殖用地	180.34
7691	嘉義縣	義竹鄉	新店新段	1564	4489-1	特定專用區	養殖用地	44.63
7692	嘉義縣	義竹鄉	新店新段	1565	4486	特定專用區	養殖用地	299.11
7693	嘉義縣	義竹鄉	新店新段	1565	4487	特定專用區	養殖用地	280.52
7694	嘉義縣	義竹鄉	新店新段	1565	4488	特定專用區	養殖用地	368.68
7695	嘉義縣	義竹鄉	新店新段	1565	4489-1	特定專用區	養殖用地	6.76
7696	嘉義縣	義竹鄉	新店新段	1566	4488	特定專用區	養殖用地	55.87
7697	嘉義縣	義竹鄉	新店新段	1566	4489-1	特定專用區	養殖用地	5.01
7698	嘉義縣	義竹鄉	新店新段	1567	4487	特定專用區	養殖用地	1057.95
7699	嘉義縣	義竹鄉	新店新段	1567	4488	特定專用區	養殖用地	2393.46
7700	嘉義縣	義竹鄉	新店新段	1567	4497	特定專用區	養殖用地	785.96
7701	嘉義縣	義竹鄉	新店新段	1568	4486	特定專用區	養殖用地	288.66
7702	嘉義縣	義竹鄉	新店新段	1568	4487	特定專用區	養殖用地	668.4
7703	嘉義縣	義竹鄉	新店新段	1568	4496	特定專用區	養殖用地	774.46
7704	嘉義縣	義竹鄉	新店新段	1569	4486	特定專用區	養殖用地	762.35
7705	嘉義縣	義竹鄉	新店新段	1569	4487	特定專用區	養殖用地	1808.36
7706	嘉義縣	義竹鄉	新店新段	1570	4486	特定專用區	養殖用地	651.72
7707	嘉義縣	義竹鄉	新店新段	1570	4496	特定專用區	養殖用地	497.97
7708	嘉義縣	義竹鄉	新店新段	1571	4486	特定專用區	養殖用地	1839.82
7709	嘉義縣	義竹鄉	新店新段	1574	4486	特定專用區	養殖用地	83.64
7710	嘉義縣	義竹鄉	新店新段	1575	4486	特定專用區	養殖用地	148.79
7711	嘉義縣	義竹鄉	新店新段	1575	4486-1	特定專用區	養殖用地	586.4
7712	嘉義縣	義竹鄉	新店新段	1577	4486	特定專用區	養殖用地	485.79
7713	嘉義縣	義竹鄉	新店新段	1577	4486-1	特定專用區	養殖用地	170.08
7714	嘉義縣	義竹鄉	新店新段	1577	4487	特定專用區	養殖用地	874.27
7715	嘉義縣	義竹鄉	新店新段	1577	4488	特定專用區	養殖用地	11.75
7716	嘉義縣	義竹鄉	新店新段	1577	4543	特定專用區	養殖用地	8.65
7717	嘉義縣	義竹鄉	新店新段	1578	4487	特定專用區	養殖用地	26.85
7718	嘉義縣	義竹鄉	新店新段	1578	4488	特定專用區	養殖用地	1929.29
7719	嘉義縣	義竹鄉	新店新段	1578	4489-1	特定專用區	養殖用地	65.22
7720	嘉義縣	義竹鄉	新店新段	1581	4543	特定專用區	養殖用地	479.99
7721	嘉義縣	義竹鄉	新店新段	1582	4543	特定專用區	養殖用地	4620.41
7722	嘉義縣	義竹鄉	新店新段	1583	4543	特定專用區	養殖用地	3504.5
7723	嘉義縣	義竹鄉	新店新段	1583	4544	特定專用區	養殖用地	777.92
7724	嘉義縣	義竹鄉	新店新段	1584	4543	特定專用區	養殖用地	81.49
7725	嘉義縣	義竹鄉	新店新段	1584	4544	特定專用區	養殖用地	115.76
7726	嘉義縣	義竹鄉	新店新段	1586	4544	特定專用區	養殖用地	1945.42
7727	嘉義縣	義竹鄉	新店新段	1587	4544	特定專用區	養殖用地	2991.33
7728	嘉義縣	義竹鄉	新店新段	1588	4544	特定專用區	養殖用地	2826.47
7729	嘉義縣	義竹鄉	新店新段	1588	4545	特定專用區	養殖用地	35.04
7730	嘉義縣	義竹鄉	新店新段	1589	4544	特定專用區	養殖用地	3.68

7731	嘉義縣	義竹鄉	新店新段	1589	4544	特定專用區	養殖用地	67.13
7732	嘉義縣	義竹鄉	新店新段	1591	4545	特定專用區	養殖用地	1795.89
7733	嘉義縣	義竹鄉	新店新段	1592	4545	特定專用區	養殖用地	35.05
7734	嘉義縣	義竹鄉	新店新段	1594	4545	特定專用區	養殖用地	4119.49
7735	嘉義縣	義竹鄉	新店新段	1595	4545	特定專用區	養殖用地	283.42
7736	嘉義縣	義竹鄉	新店新段	1597	4545	特定專用區	養殖用地	281.82
7737	嘉義縣	義竹鄉	新店新段	1598	4545	特定專用區	養殖用地	3901.4
7738	嘉義縣	義竹鄉	新店新段	1599	4545	特定專用區	養殖用地	0.25
7739	嘉義縣	義竹鄉	新店新段	1602	4546	特定專用區	養殖用地	11.97
7740	嘉義縣	義竹鄉	新店新段	1603	4546	特定專用區	養殖用地	3205.31
7741	嘉義縣	義竹鄉	新店新段	1604	4546	特定專用區	養殖用地	3496.68
7742	嘉義縣	義竹鄉	新店新段	1605	4546	特定專用區	養殖用地	120.09
7743	嘉義縣	義竹鄉	新店新段	1607	4546	特定專用區	養殖用地	6565.72
7744	嘉義縣	義竹鄉	新店新段	1608	4546	特定專用區	養殖用地	157.22
7745	嘉義縣	義竹鄉	新店新段	1613	4538	特定專用區	養殖用地	7.24
7746	嘉義縣	義竹鄉	新店新段	1613	4546	特定專用區	養殖用地	2690.07
7747	嘉義縣	義竹鄉	新店新段	1614	4538	特定專用區	養殖用地	1292.17
7748	嘉義縣	義竹鄉	新店新段	1614	4539	特定專用區	養殖用地	1595.22
7749	嘉義縣	義竹鄉	新店新段	1615	4538	特定專用區	養殖用地	78.22
7750	嘉義縣	義竹鄉	新店新段	1615	4546	特定專用區	養殖用地	72.5
7751	嘉義縣	義竹鄉	新店新段	1617	4538	特定專用區	養殖用地	1704.8
7752	嘉義縣	義竹鄉	新店新段	1617	4539	特定專用區	養殖用地	1806.59
7753	嘉義縣	義竹鄉	新店新段	1618	4538	特定專用區	養殖用地	225.99
7754	嘉義縣	義竹鄉	新店新段	1620	4538	特定專用區	養殖用地	1470.82
7755	嘉義縣	義竹鄉	新店新段	1620	4539	特定專用區	養殖用地	1220.51
7756	嘉義縣	義竹鄉	新店新段	1620	4539-1	特定專用區	養殖用地	313.7
7757	嘉義縣	義竹鄉	新店新段	1621	4538	特定專用區	養殖用地	831.7
7758	嘉義縣	義竹鄉	新店新段	1621	4539-1	特定專用區	養殖用地	832.77
7759	嘉義縣	義竹鄉	新店新段	1622	4538	特定專用區	養殖用地	2396.46
7760	嘉義縣	義竹鄉	新店新段	1622	4539-1	特定專用區	養殖用地	2502.01
7761	嘉義縣	義竹鄉	新店新段	1624	4538	特定專用區	養殖用地	209.34
7762	嘉義縣	義竹鄉	新店新段	1639	4616-1	特定專用區	養殖用地	978.1
7763	嘉義縣	義竹鄉	新店新段	1641	4616	特定專用區	養殖用地	3140.04
7764	嘉義縣	義竹鄉	新店新段	1641	4616-1	特定專用區	養殖用地	426.7
7765	嘉義縣	義竹鄉	新店新段	1641	4617	特定專用區	養殖用地	1396.1
7766	嘉義縣	義竹鄉	新店新段	1642	4617	特定專用區	養殖用地	1144
7767	嘉義縣	義竹鄉	新店新段	1643	4616	特定專用區	養殖用地	743.29
7768	嘉義縣	義竹鄉	新店新段	1643	4616-1	特定專用區	養殖用地	520.83
7769	嘉義縣	義竹鄉	新店新段	1645	4616-1	特定專用區	養殖用地	1180.04
7770	嘉義縣	義竹鄉	新店新段	1647	4549	特定專用區	養殖用地	3424.39
7771	嘉義縣	義竹鄉	新店新段	1647	4617	特定專用區	養殖用地	1438.18
7772	嘉義縣	義竹鄉	新店新段	1647	4618	特定專用區	養殖用地	5089.27
7773	嘉義縣	義竹鄉	新店新段	1647	4619	特定專用區	養殖用地	5173.46
7774	嘉義縣	義竹鄉	新店新段	1647	4620	特定專用區	養殖用地	4964.08
7775	嘉義縣	義竹鄉	新店新段	1648	4549	特定專用區	養殖用地	633.2
7776	嘉義縣	義竹鄉	新店新段	1648	4550	特定專用區	養殖用地	951.16
7777	嘉義縣	義竹鄉	新店新段	1650	4626	特定專用區	養殖用地	460.79
7778	嘉義縣	義竹鄉	新店新段	1650	4627	特定專用區	養殖用地	544.65
7779	嘉義縣	義竹鄉	新店新段	1651	4613	特定專用區	養殖用地	2.51
7780	嘉義縣	義竹鄉	新店新段	1651	4626	特定專用區	養殖用地	2176.23
7781	嘉義縣	義竹鄉	新店新段	1652	4613	特定專用區	養殖用地	402.96
7782	嘉義縣	義竹鄉	新店新段	1654	4613	特定專用區	養殖用地	1405.2
7783	嘉義縣	義竹鄉	新店新段	1656	4613	特定專用區	養殖用地	2500.97
7784	嘉義縣	義竹鄉	新店新段	1657	4611	特定專用區	養殖用地	2968.63
7785	嘉義縣	義竹鄉	新店新段	1657	4613	特定專用區	養殖用地	21.88
7786	嘉義縣	義竹鄉	新店新段	1658	4611	特定專用區	養殖用地	1623.56
7787	嘉義縣	義竹鄉	新店新段	1097-1	4947	特定專用區	養殖用地	1.47
7788	嘉義縣	義竹鄉	新店新段	1097-1	4988	特定專用區	養殖用地	9.1
7789	嘉義縣	義竹鄉	新店新段	1097-1	4988-2	特定專用區	養殖用地	3233.81
7790	嘉義縣	義竹鄉	過路子段	801	4586	特定專用區	養殖用地	490.1
7791	嘉義縣	義竹鄉	過路子段	801	4708	特定專用區	養殖用地	6957.64
7792	嘉義縣	義竹鄉	過路子段	804	4580	特定專用區	養殖用地	2817

7793	嘉義縣	義竹鄉	過路子段	804	4582	特定專用區	養殖用地	2827.08
7794	嘉義縣	義竹鄉	過路子段	807	5117	特定專用區	養殖用地	3613.68
7795	嘉義縣	義竹鄉	過路子段	807	5118	特定專用區	養殖用地	4201.64
7796	嘉義縣	義竹鄉	過路子段	811	4556	特定專用區	養殖用地	122.56
7797	嘉義縣	義竹鄉	過路子段	811	4571	特定專用區	養殖用地	375.05
7798	嘉義縣	義竹鄉	過路子段	811	4572	特定專用區	養殖用地	685.39
7799	嘉義縣	義竹鄉	過路子段	813	4561	特定專用區	養殖用地	4390.1
7800	嘉義縣	義竹鄉	過路子段	813	4563	特定專用區	養殖用地	17.63
7801	嘉義縣	義竹鄉	過路子段	776-8	4585	特定專用區	養殖用地	572.76
7802	嘉義縣	義竹鄉	過路子段	776-8	4586	特定專用區	養殖用地	952.43
7803	嘉義縣	義竹鄉	過路子段	776-9	4585	特定專用區	養殖用地	241.72
7804	嘉義縣	義竹鄉	過路子段	776-9	4586	特定專用區	養殖用地	117.37
7805	嘉義縣	義竹鄉	過路子段	802-10	4577	特定專用區	養殖用地	2157.47
7806	嘉義縣	義竹鄉	過路子段	802-10	4585	特定專用區	養殖用地	1297.88
7807	嘉義縣	義竹鄉	過路子段	802-11	4577	特定專用區	養殖用地	528.73
7808	嘉義縣	義竹鄉	過路子段	802-11	4585	特定專用區	養殖用地	140.19
7809	嘉義縣	義竹鄉	過路子段	802-11	4586	特定專用區	養殖用地	827.55
7810	嘉義縣	義竹鄉	過路子段	802-11	4704	特定專用區	養殖用地	1739.58
7811	嘉義縣	義竹鄉	過路子段	802-12	4586	特定專用區	養殖用地	653.91
7812	嘉義縣	義竹鄉	過路子段	802-12	4704	特定專用區	養殖用地	2372.17
7813	嘉義縣	義竹鄉	過路子段	802-13	4586	特定專用區	養殖用地	26.01
7814	嘉義縣	義竹鄉	過路子段	802-13	4704	特定專用區	養殖用地	181.56
7815	嘉義縣	義竹鄉	過路子段	802-13	4705	特定專用區	養殖用地	1817.65
7816	嘉義縣	義竹鄉	過路子段	802-13	4708	特定專用區	養殖用地	51.65
7817	嘉義縣	義竹鄉	過路子段	802-14	4705	特定專用區	養殖用地	1128.7
7818	嘉義縣	義竹鄉	過路子段	802-14	4708	特定專用區	養殖用地	36.43
7819	嘉義縣	義竹鄉	過路子段	802-15	4705	特定專用區	養殖用地	1067.39
7820	嘉義縣	義竹鄉	過路子段	802-15	4708	特定專用區	養殖用地	39.22
7821	嘉義縣	義竹鄉	過路子段	802-16	4705	特定專用區	養殖用地	1737.91
7822	嘉義縣	義竹鄉	過路子段	802-16	4708	特定專用區	養殖用地	62.66
7823	嘉義縣	義竹鄉	過路子段	802-17	4705	特定專用區	養殖用地	1266.26
7824	嘉義縣	義竹鄉	過路子段	802-17	4708	特定專用區	養殖用地	49.46
7825	嘉義縣	義竹鄉	過路子段	802-18	4566	特定專用區	養殖用地	54.48
7826	嘉義縣	義竹鄉	過路子段	802-18	4703	特定專用區	養殖用地	35.31
7827	嘉義縣	義竹鄉	過路子段	802-19	4703	特定專用區	養殖用地	499.24
7828	嘉義縣	義竹鄉	過路子段	802-20	4702	特定專用區	養殖用地	399.7
7829	嘉義縣	義竹鄉	過路子段	802-20	4703	特定專用區	養殖用地	333.54
7830	嘉義縣	義竹鄉	過路子段	802-21	4702	特定專用區	養殖用地	1092.18
7831	嘉義縣	義竹鄉	過路子段	802-6	4589	特定專用區	養殖用地	0.23
7832	嘉義縣	義竹鄉	過路子段	802-8	4577	特定專用區	養殖用地	13.89
7833	嘉義縣	義竹鄉	過路子段	802-8	4578	特定專用區	養殖用地	1519.57
7834	嘉義縣	義竹鄉	過路子段	802-8	4579	特定專用區	養殖用地	777.69
7835	嘉義縣	義竹鄉	過路子段	802-8	4583	特定專用區	養殖用地	1757.38
7836	嘉義縣	義竹鄉	過路子段	802-8	4584	特定專用區	養殖用地	1526.9
7837	嘉義縣	義竹鄉	過路子段	802-8	4585	特定專用區	養殖用地	411.35
7838	嘉義縣	義竹鄉	過路子段	802-9	4577	特定專用區	養殖用地	1849.84
7839	嘉義縣	義竹鄉	過路子段	802-9	4579	特定專用區	養殖用地	6.9
7840	嘉義縣	義竹鄉	過路子段	802-9	4585	特定專用區	養殖用地	1610.06
7841	嘉義縣	義竹鄉	過路子段	803-5	4578	特定專用區	養殖用地	564.19
7842	嘉義縣	義竹鄉	過路子段	803-5	4579	特定專用區	養殖用地	714.08
7843	嘉義縣	義竹鄉	過路子段	803-5	4580	特定專用區	養殖用地	46.17
7844	嘉義縣	義竹鄉	過路子段	803-5	4583	特定專用區	養殖用地	531.07
7845	嘉義縣	義竹鄉	過路子段	803-5	4584	特定專用區	養殖用地	500.28
7846	嘉義縣	義竹鄉	過路子段	803-6	4578	特定專用區	養殖用地	2420.55
7847	嘉義縣	義竹鄉	過路子段	803-6	4579	特定專用區	養殖用地	3079.61
7848	嘉義縣	義竹鄉	過路子段	803-6	4583	特定專用區	養殖用地	1634.63
7849	嘉義縣	義竹鄉	過路子段	803-6	4584	特定專用區	養殖用地	1591.84
7850	嘉義縣	義竹鄉	過路子段	803-8	4580	特定專用區	養殖用地	1166.04
7851	嘉義縣	義竹鄉	過路子段	803-8	4582	特定專用區	養殖用地	1092.37
7852	嘉義縣	義竹鄉	過路子段	803-9	4580	特定專用區	養殖用地	288.19
7853	嘉義縣	義竹鄉	過路子段	803-9	4582	特定專用區	養殖用地	311.68
7854	嘉義縣	義竹鄉	過路子段	804-14	4576	特定專用區	養殖用地	813.45

7855	嘉義縣	義竹鄉	過路子段	804-15	4572	特定專用區	養殖用地	825.71
7856	嘉義縣	義竹鄉	過路子段	804-15	4576	特定專用區	養殖用地	329.27
7857	嘉義縣	義竹鄉	過路子段	804-2	4574	特定專用區	養殖用地	2925.56
7858	嘉義縣	義竹鄉	過路子段	804-2	4576	特定專用區	養殖用地	1217.54
7859	嘉義縣	義竹鄉	過路子段	804-2	4606	特定專用區	養殖用地	2787.28
7860	嘉義縣	義竹鄉	過路子段	805-2	4605	特定專用區	養殖用地	4151.37
7861	嘉義縣	義竹鄉	過路子段	805-2	4608	特定專用區	養殖用地	4030
7862	嘉義縣	義竹鄉	過路子段	805-2	4635	特定專用區	養殖用地	126.96
7863	嘉義縣	義竹鄉	過路子段	805-3	4574	特定專用區	養殖用地	347.61
7864	嘉義縣	義竹鄉	過路子段	805-3	4605	特定專用區	養殖用地	634.99
7865	嘉義縣	義竹鄉	過路子段	805-3	4606	特定專用區	養殖用地	1797.98
7866	嘉義縣	義竹鄉	過路子段	805-3	4608	特定專用區	養殖用地	749.38
7867	嘉義縣	義竹鄉	過路子段	805-4	4572	特定專用區	養殖用地	1935.15
7868	嘉義縣	義竹鄉	過路子段	805-4	4576	特定專用區	養殖用地	3189.14
7869	嘉義縣	義竹鄉	過路子段	805-4	4605	特定專用區	養殖用地	151.05
7870	嘉義縣	義竹鄉	過路子段	805-4	4606	特定專用區	養殖用地	490.05
7871	嘉義縣	義竹鄉	過路子段	805-4	4635	特定專用區	養殖用地	5507.08
7872	嘉義縣	義竹鄉	過路子段	805-4	4637	特定專用區	養殖用地	3943.76
7873	嘉義縣	義竹鄉	過路子段	806-1	4613	特定專用區	養殖用地	393.52
7874	嘉義縣	義竹鄉	過路子段	806-1	4626	特定專用區	養殖用地	2743.87
7875	嘉義縣	義竹鄉	過路子段	806-1	4627	特定專用區	養殖用地	4956.5
7876	嘉義縣	義竹鄉	過路子段	806-1	4629	特定專用區	養殖用地	5545.24
7877	嘉義縣	義竹鄉	過路子段	806-1	4631	特定專用區	養殖用地	2085.28
7878	嘉義縣	義竹鄉	過路子段	806-12	4611	特定專用區	養殖用地	226.87
7879	嘉義縣	義竹鄉	過路子段	806-12	4613	特定專用區	養殖用地	1288.8
7880	嘉義縣	義竹鄉	過路子段	806-13	4549	特定專用區	養殖用地	90.48
7881	嘉義縣	義竹鄉	過路子段	806-15	4618	特定專用區	養殖用地	397.3
7882	嘉義縣	義竹鄉	過路子段	806-16	4618	特定專用區	養殖用地	790.28
7883	嘉義縣	義竹鄉	過路子段	806-2	4549	特定專用區	養殖用地	727.27
7884	嘉義縣	義竹鄉	過路子段	807-13	4625	特定專用區	養殖用地	4128.81
7885	嘉義縣	義竹鄉	過路子段	807-13	4625-1	特定專用區	養殖用地	2398.26
7886	嘉義縣	義竹鄉	過路子段	807-13	5117	特定專用區	養殖用地	0.7
7887	嘉義縣	義竹鄉	過路子段	807-14	4550	特定專用區	養殖用地	3398.02
7888	嘉義縣	義竹鄉	過路子段	807-14	4624	特定專用區	養殖用地	4135.69
7889	嘉義縣	義竹鄉	過路子段	807-14	4625	特定專用區	養殖用地	702.11
7890	嘉義縣	義竹鄉	過路子段	807-14	4625-1	特定專用區	養殖用地	988.33
7891	嘉義縣	義竹鄉	過路子段	807-15	4549	特定專用區	養殖用地	3301.08
7892	嘉義縣	義竹鄉	過路子段	807-15	4550	特定專用區	養殖用地	1286.24
7893	嘉義縣	義竹鄉	過路子段	807-15	4624	特定專用區	養殖用地	1978.08
7894	嘉義縣	義竹鄉	過路子段	807-16	4631	特定專用區	養殖用地	20.31
7895	嘉義縣	義竹鄉	過路子段	807-16	4632	特定專用區	養殖用地	3130.32
7896	嘉義縣	義竹鄉	過路子段	807-16	4632-1	特定專用區	養殖用地	3407.52
7897	嘉義縣	義竹鄉	過路子段	807-17	4631	特定專用區	養殖用地	3474.52
7898	嘉義縣	義竹鄉	過路子段	807-18	4632-1	特定專用區	養殖用地	10.29
7899	嘉義縣	義竹鄉	過路子段	807-2	4641	特定專用區	養殖用地	4.67
7900	嘉義縣	義竹鄉	過路子段	807-8	4632	特定專用區	養殖用地	163.78
7901	嘉義縣	義竹鄉	過路子段	807-8	4633	特定專用區	養殖用地	4014.26
7902	嘉義縣	義竹鄉	過路子段	807-8	4634	特定專用區	養殖用地	3752.62
7903	嘉義縣	義竹鄉	過路子段	808-10	5146	特定專用區	養殖用地	530.31
7904	嘉義縣	義竹鄉	過路子段	808-11	5136	特定專用區	養殖用地	53.78
7905	嘉義縣	義竹鄉	過路子段	808-11	5137	特定專用區	養殖用地	725.16
7906	嘉義縣	義竹鄉	過路子段	808-14	5139	特定專用區	養殖用地	2.49
7907	嘉義縣	義竹鄉	過路子段	808-14	5157	特定專用區	養殖用地	426.39
7908	嘉義縣	義竹鄉	過路子段	808-15	5140	特定專用區	養殖用地	888.94
7909	嘉義縣	義竹鄉	過路子段	808-15	5141	特定專用區	養殖用地	5.55
7910	嘉義縣	義竹鄉	過路子段	808-15	5156	特定專用區	養殖用地	1344.31
7911	嘉義縣	義竹鄉	過路子段	808-15	5157	特定專用區	養殖用地	23.13
7912	嘉義縣	義竹鄉	過路子段	808-16	5140	特定專用區	養殖用地	1349.23
7913	嘉義縣	義竹鄉	過路子段	808-16	5141	特定專用區	養殖用地	1924.96
7914	嘉義縣	義竹鄉	過路子段	808-16	5156	特定專用區	養殖用地	41.55
7915	嘉義縣	義竹鄉	過路子段	808-17	5140	特定專用區	養殖用地	293.9
7916	嘉義縣	義竹鄉	過路子段	808-17	5141	特定專用區	養殖用地	364.45

7917	嘉義縣	義竹鄉	過路子段	808-17	5148	特定專用區	養殖用地	14.6
7918	嘉義縣	義竹鄉	過路子段	808-17	5149	特定專用區	養殖用地	5646.85
7919	嘉義縣	義竹鄉	過路子段	808-18	5143	特定專用區	養殖用地	7.39
7920	嘉義縣	義竹鄉	過路子段	808-18	5149	特定專用區	養殖用地	49.82
7921	嘉義縣	義竹鄉	過路子段	808-18	5150	特定專用區	養殖用地	1181.92
7922	嘉義縣	義竹鄉	過路子段	808-18	5150-1	特定專用區	養殖用地	1280.39
7923	嘉義縣	義竹鄉	過路子段	808-18	5151	特定專用區	養殖用地	1093.08
7924	嘉義縣	義竹鄉	過路子段	808-19	5082	特定專用區	養殖用地	6.74
7925	嘉義縣	義竹鄉	過路子段	808-19	5150	特定專用區	養殖用地	1198.93
7926	嘉義縣	義竹鄉	過路子段	808-19	5150-1	特定專用區	養殖用地	1202.73
7927	嘉義縣	義竹鄉	過路子段	808-19	5151	特定專用區	養殖用地	1143.82
7928	嘉義縣	義竹鄉	過路子段	808-2	5119	特定專用區	養殖用地	2510.37
7929	嘉義縣	義竹鄉	過路子段	808-2	5121	特定專用區	養殖用地	4594.96
7930	嘉義縣	義竹鄉	過路子段	808-2	5160	特定專用區	養殖用地	62.48
7931	嘉義縣	義竹鄉	過路子段	808-20	5082	特定專用區	養殖用地	6884.89
7932	嘉義縣	義竹鄉	過路子段	808-22	5143	特定專用區	養殖用地	87.87
7933	嘉義縣	義竹鄉	過路子段	808-23	5143	特定專用區	養殖用地	338.85
7934	嘉義縣	義竹鄉	過路子段	808-23	5144	特定專用區	養殖用地	70.12
7935	嘉義縣	義竹鄉	過路子段	808-24	5142	特定專用區	養殖用地	984.76
7936	嘉義縣	義竹鄉	過路子段	808-24	5144	特定專用區	養殖用地	1079.52
7937	嘉義縣	義竹鄉	過路子段	808-25	5100	特定專用區	養殖用地	336.14
7938	嘉義縣	義竹鄉	過路子段	808-25	5142	特定專用區	養殖用地	602.59
7939	嘉義縣	義竹鄉	過路子段	808-26	5100	特定專用區	養殖用地	1370.76
7940	嘉義縣	義竹鄉	過路子段	808-29	5098	特定專用區	養殖用地	31.13
7941	嘉義縣	義竹鄉	過路子段	808-29	5100	特定專用區	養殖用地	291.42
7942	嘉義縣	義竹鄉	過路子段	808-29	5142	特定專用區	養殖用地	116.65
7943	嘉義縣	義竹鄉	過路子段	808-29	5143	特定專用區	養殖用地	0.26
7944	嘉義縣	義竹鄉	過路子段	808-29	5144	特定專用區	養殖用地	44.22
7945	嘉義縣	義竹鄉	過路子段	808-30	5100	特定專用區	養殖用地	341.78
7946	嘉義縣	義竹鄉	過路子段	808-30	5142	特定專用區	養殖用地	688.76
7947	嘉義縣	義竹鄉	過路子段	808-31	5142	特定專用區	養殖用地	1075.37
7948	嘉義縣	義竹鄉	過路子段	808-31	5144	特定專用區	養殖用地	2347.38
7949	嘉義縣	義竹鄉	過路子段	808-32	5143	特定專用區	養殖用地	1915.75
7950	嘉義縣	義竹鄉	過路子段	808-32	5144	特定專用區	養殖用地	300.9
7951	嘉義縣	義竹鄉	過路子段	808-33	5143	特定專用區	養殖用地	2435.73
7952	嘉義縣	義竹鄉	過路子段	808-34	5138	特定專用區	養殖用地	59.67
7953	嘉義縣	義竹鄉	過路子段	808-34	5139	特定專用區	養殖用地	265.67
7954	嘉義縣	義竹鄉	過路子段	808-34	5148	特定專用區	養殖用地	3095.03
7955	嘉義縣	義竹鄉	過路子段	808-35	5138	特定專用區	養殖用地	75.26
7956	嘉義縣	義竹鄉	過路子段	808-35	5139	特定專用區	養殖用地	1238.61
7957	嘉義縣	義竹鄉	過路子段	808-36	5139	特定專用區	養殖用地	811.62
7958	嘉義縣	義竹鄉	過路子段	808-37	5139	特定專用區	養殖用地	660.18
7959	嘉義縣	義竹鄉	過路子段	808-37	5143	特定專用區	養殖用地	22.75
7960	嘉義縣	義竹鄉	過路子段	808-37	5148	特定專用區	養殖用地	445.78
7961	嘉義縣	義竹鄉	過路子段	808-38	5139	特定專用區	養殖用地	12.6
7962	嘉義縣	義竹鄉	過路子段	808-38	5140	特定專用區	養殖用地	47.81
7963	嘉義縣	義竹鄉	過路子段	808-38	5148	特定專用區	養殖用地	74.51
7964	嘉義縣	義竹鄉	過路子段	808-38	5149	特定專用區	養殖用地	130.88
7965	嘉義縣	義竹鄉	過路子段	808-39	5139	特定專用區	養殖用地	175.08
7966	嘉義縣	義竹鄉	過路子段	808-39	5140	特定專用區	養殖用地	630.08
7967	嘉義縣	義竹鄉	過路子段	808-4	5122	特定專用區	養殖用地	827.02
7968	嘉義縣	義竹鄉	過路子段	808-4	5161	特定專用區	養殖用地	2961.74
7969	嘉義縣	義竹鄉	過路子段	808-40	5139	特定專用區	養殖用地	218.49
7970	嘉義縣	義竹鄉	過路子段	808-40	5140	特定專用區	養殖用地	765.33
7971	嘉義縣	義竹鄉	過路子段	808-44	5159	特定專用區	養殖用地	513.84
7972	嘉義縣	義竹鄉	過路子段	808-44	5160	特定專用區	養殖用地	1391.95
7973	嘉義縣	義竹鄉	過路子段	808-45	5138	特定專用區	養殖用地	36.91
7974	嘉義縣	義竹鄉	過路子段	808-45	5139	特定專用區	養殖用地	6.38
7975	嘉義縣	義竹鄉	過路子段	808-46	5138	特定專用區	養殖用地	1373.38
7976	嘉義縣	義竹鄉	過路子段	808-46	5139	特定專用區	養殖用地	292.37
7977	嘉義縣	義竹鄉	過路子段	808-48	5138	特定專用區	養殖用地	1468.01
7978	嘉義縣	義竹鄉	過路子段	808-48	5139	特定專用區	養殖用地	15.62

7979	嘉義縣	義竹鄉	過路子段	808-49	5138	特定專用區	養殖用地	233.22
7980	嘉義縣	義竹鄉	過路子段	808-49	5148	特定專用區	養殖用地	1072.48
7981	嘉義縣	義竹鄉	過路子段	808-50	5143	特定專用區	養殖用地	193.11
7982	嘉義縣	義竹鄉	過路子段	808-53	5098	特定專用區	養殖用地	5241.02
7983	嘉義縣	義竹鄉	過路子段	808-53	5099	特定專用區	養殖用地	2101.55
7984	嘉義縣	義竹鄉	過路子段	808-53	5112	特定專用區	養殖用地	1169.68
7985	嘉義縣	義竹鄉	過路子段	808-54	5136	特定專用區	養殖用地	1663.39
7986	嘉義縣	義竹鄉	過路子段	808-54	5161	特定專用區	養殖用地	128.71
7987	嘉義縣	義竹鄉	過路子段	808-55	5136	特定專用區	養殖用地	358.16
7988	嘉義縣	義竹鄉	過路子段	808-56	5136	特定專用區	養殖用地	768.2
7989	嘉義縣	義竹鄉	過路子段	808-56	5137	特定專用區	養殖用地	1061.33
7990	嘉義縣	義竹鄉	過路子段	808-57	5135	特定專用區	養殖用地	577.2
7991	嘉義縣	義竹鄉	過路子段	808-57	5136	特定專用區	養殖用地	878.08
7992	嘉義縣	義竹鄉	過路子段	808-57	5137	特定專用區	養殖用地	2072.19
7993	嘉義縣	義竹鄉	過路子段	808-58	5147	特定專用區	養殖用地	99.15
7994	嘉義縣	義竹鄉	過路子段	808-59	5145	特定專用區	養殖用地	480.92
7995	嘉義縣	義竹鄉	過路子段	808-59	5146	特定專用區	養殖用地	32.91
7996	嘉義縣	義竹鄉	過路子段	808-59	5147	特定專用區	養殖用地	1797.64
7997	嘉義縣	義竹鄉	過路子段	808-60	5128	特定專用區	養殖用地	428.27
7998	嘉義縣	義竹鄉	過路子段	808-60	5134	特定專用區	養殖用地	1965.31
7999	嘉義縣	義竹鄉	過路子段	808-60	5145	特定專用區	養殖用地	1233.7
8000	嘉義縣	義竹鄉	過路子段	808-60	5147	特定專用區	養殖用地	366.87
8001	嘉義縣	義竹鄉	過路子段	808-62	5145	特定專用區	養殖用地	364.66
8002	嘉義縣	義竹鄉	過路子段	808-63	5145	特定專用區	養殖用地	68.08
8003	嘉義縣	義竹鄉	過路子段	808-64	5128	特定專用區	養殖用地	1027.86
8004	嘉義縣	義竹鄉	過路子段	808-64	5128-1	特定專用區	養殖用地	659.78
8005	嘉義縣	義竹鄉	過路子段	808-64	5145	特定專用區	養殖用地	4675.31
8006	嘉義縣	義竹鄉	過路子段	808-65	5128	特定專用區	養殖用地	98.65
8007	嘉義縣	義竹鄉	過路子段	808-65	5134	特定專用區	養殖用地	39.06
8008	嘉義縣	義竹鄉	過路子段	808-66	5128	特定專用區	養殖用地	251.92
8009	嘉義縣	義竹鄉	過路子段	808-66	5128-1	特定專用區	養殖用地	1144.79
8010	嘉義縣	義竹鄉	過路子段	808-67	5128	特定專用區	養殖用地	46.21
8011	嘉義縣	義竹鄉	過路子段	808-67	5128-1	特定專用區	養殖用地	58.23
8012	嘉義縣	義竹鄉	過路子段	808-68	5128-1	特定專用區	養殖用地	103.14
8013	嘉義縣	義竹鄉	過路子段	808-69	5095	特定專用區	養殖用地	2327.9
8014	嘉義縣	義竹鄉	過路子段	808-70	5095	特定專用區	養殖用地	2431.83
8015	嘉義縣	義竹鄉	過路子段	808-70	5095-1	特定專用區	養殖用地	142.67
8016	嘉義縣	義竹鄉	過路子段	808-71	5095	特定專用區	養殖用地	290.69
8017	嘉義縣	義竹鄉	過路子段	808-71	5099	特定專用區	養殖用地	298.09
8018	嘉義縣	義竹鄉	過路子段	808-72	5095	特定專用區	養殖用地	44.5
8019	嘉義縣	義竹鄉	過路子段	808-72	5095-1	特定專用區	養殖用地	951.01
8020	嘉義縣	義竹鄉	過路子段	808-73	5146	特定專用區	養殖用地	1090.7
8021	嘉義縣	義竹鄉	過路子段	808-73	5147	特定專用區	養殖用地	1935.97
8022	嘉義縣	義竹鄉	過路子段	808-74	5145	特定專用區	養殖用地	0.41
8023	嘉義縣	義竹鄉	過路子段	808-74	5146	特定專用區	養殖用地	383.3
8024	嘉義縣	義竹鄉	過路子段	808-74	5147	特定專用區	養殖用地	115.1
8025	嘉義縣	義竹鄉	過路子段	808-75	5145	特定專用區	養殖用地	137.13
8026	嘉義縣	義竹鄉	過路子段	808-75	5146	特定專用區	養殖用地	3493.44
8027	嘉義縣	義竹鄉	過路子段	808-76	5145	特定專用區	養殖用地	669.57
8028	嘉義縣	義竹鄉	過路子段	808-76	5146	特定專用區	養殖用地	1170.26
8029	嘉義縣	義竹鄉	過路子段	808-77	5145	特定專用區	養殖用地	236.26
8030	嘉義縣	義竹鄉	過路子段	808-78	5095	特定專用區	養殖用地	168.24
8031	嘉義縣	義竹鄉	過路子段	808-78	5095-1	特定專用區	養殖用地	2697.18
8032	嘉義縣	義竹鄉	過路子段	808-78	5098	特定專用區	養殖用地	862.74
8033	嘉義縣	義竹鄉	過路子段	808-78	5099	特定專用區	養殖用地	4540.77
8034	嘉義縣	義竹鄉	過路子段	808-78	5112	特定專用區	養殖用地	2792.04
8035	嘉義縣	義竹鄉	過路子段	808-79	5095	特定專用區	養殖用地	0.24
8036	嘉義縣	義竹鄉	過路子段	808-79	5095-1	特定專用區	養殖用地	45.01
8037	嘉義縣	義竹鄉	過路子段	808-8	5100	特定專用區	養殖用地	1306.6
8038	嘉義縣	義竹鄉	過路子段	808-9	5119	特定專用區	養殖用地	1796.11
8039	嘉義縣	義竹鄉	過路子段	808-9	5120	特定專用區	養殖用地	5059.41
8040	嘉義縣	義竹鄉	過路子段	808-9	5157	特定專用區	養殖用地	3845.45

8041	嘉義縣	義竹鄉	過路子段	808-9	5159	特定專用區	養殖用地	2019.53
8042	嘉義縣	義竹鄉	過路子段	808-9	5160	特定專用區	養殖用地	1713.85
8043	嘉義縣	義竹鄉	過路子段	809-10	5135	特定專用區	養殖用地	2939.4
8044	嘉義縣	義竹鄉	過路子段	809-10	5136	特定專用區	養殖用地	7.27
8045	嘉義縣	義竹鄉	過路子段	809-11	5115	特定專用區	養殖用地	155.94
8046	嘉義縣	義竹鄉	過路子段	809-11	5122	特定專用區	養殖用地	34.7
8047	嘉義縣	義竹鄉	過路子段	809-11	5127	特定專用區	養殖用地	659.35
8048	嘉義縣	義竹鄉	過路子段	809-11	5128-1	特定專用區	養殖用地	2.71
8049	嘉義縣	義竹鄉	過路子段	809-11	5135	特定專用區	養殖用地	369.34
8050	嘉義縣	義竹鄉	過路子段	809-11	5155	特定專用區	養殖用地	333.71
8051	嘉義縣	義竹鄉	過路子段	809-12	5128	特定專用區	養殖用地	1269.2
8052	嘉義縣	義竹鄉	過路子段	809-12	5134	特定專用區	養殖用地	2940.53
8053	嘉義縣	義竹鄉	過路子段	809-13	5127	特定專用區	養殖用地	1.48
8054	嘉義縣	義竹鄉	過路子段	809-13	5128	特定專用區	養殖用地	1358.99
8055	嘉義縣	義竹鄉	過路子段	809-13	5128-1	特定專用區	養殖用地	208.32
8056	嘉義縣	義竹鄉	過路子段	809-14	5127	特定專用區	養殖用地	7.46
8057	嘉義縣	義竹鄉	過路子段	809-14	5128	特定專用區	養殖用地	121.53
8058	嘉義縣	義竹鄉	過路子段	809-14	5128-1	特定專用區	養殖用地	1640.3
8059	嘉義縣	義竹鄉	過路子段	809-19	5135	特定專用區	養殖用地	1064.85
8060	嘉義縣	義竹鄉	過路子段	809-19	5155	特定專用區	養殖用地	33.74
8061	嘉義縣	義竹鄉	過路子段	809-2	5127	特定專用區	養殖用地	950.78
8062	嘉義縣	義竹鄉	過路子段	809-20	5135	特定專用區	養殖用地	694.19
8063	嘉義縣	義竹鄉	過路子段	809-21	5127	特定專用區	養殖用地	1417.67
8064	嘉義縣	義竹鄉	過路子段	809-23	5127	特定專用區	養殖用地	488.12
8065	嘉義縣	義竹鄉	過路子段	809-24	5127	特定專用區	養殖用地	181.11
8066	嘉義縣	義竹鄉	過路子段	809-28	5135	特定專用區	養殖用地	71.14
8067	嘉義縣	義竹鄉	過路子段	809-29	5135	特定專用區	養殖用地	120.26
8068	嘉義縣	義竹鄉	過路子段	809-29	5155	特定專用區	養殖用地	4.69
8069	嘉義縣	義竹鄉	過路子段	809-30	5155	特定專用區	養殖用地	252.4
8070	嘉義縣	義竹鄉	過路子段	809-31	5155	特定專用區	養殖用地	116.11
8071	嘉義縣	義竹鄉	過路子段	809-32	5155	特定專用區	養殖用地	106.57
8072	嘉義縣	義竹鄉	過路子段	809-33	5115	特定專用區	養殖用地	259.97
8073	嘉義縣	義竹鄉	過路子段	809-34	5115	特定專用區	養殖用地	138.19
8074	嘉義縣	義竹鄉	過路子段	809-6	5115	特定專用區	養殖用地	204.37
8075	嘉義縣	義竹鄉	過路子段	809-6	5122	特定專用區	養殖用地	2788.42
8076	嘉義縣	義竹鄉	過路子段	809-6	5155	特定專用區	養殖用地	1749.07
8077	嘉義縣	義竹鄉	過路子段	809-6	5161	特定專用區	養殖用地	1489.6
8078	嘉義縣	義竹鄉	過路子段	809-8	5135	特定專用區	養殖用地	906.4
8079	嘉義縣	義竹鄉	過路子段	809-8	5136	特定專用區	養殖用地	231.47
8080	嘉義縣	義竹鄉	過路子段	809-8	5155	特定專用區	養殖用地	132.66
8081	嘉義縣	義竹鄉	過路子段	809-8	5161	特定專用區	養殖用地	1.94
8082	嘉義縣	義竹鄉	過路子段	809-9	5135	特定專用區	養殖用地	193.93
8083	嘉義縣	義竹鄉	過路子段	809-9	5136	特定專用區	養殖用地	15.26
8084	嘉義縣	義竹鄉	過路子段	810-10	4554	特定專用區	養殖用地	156.32
8085	嘉義縣	義竹鄉	過路子段	810-10	4556	特定專用區	養殖用地	1234.52
8086	嘉義縣	義竹鄉	過路子段	810-10	4639	特定專用區	養殖用地	318.02
8087	嘉義縣	義竹鄉	過路子段	810-10	4641	特定專用區	養殖用地	35.61
8088	嘉義縣	義竹鄉	過路子段	810-11	4556	特定專用區	養殖用地	918.33
8089	嘉義縣	義竹鄉	過路子段	810-11	4571	特定專用區	養殖用地	608.1
8090	嘉義縣	義竹鄉	過路子段	810-11	4639	特定專用區	養殖用地	446.99
8091	嘉義縣	義竹鄉	過路子段	810-12	4571	特定專用區	養殖用地	1361.98
8092	嘉義縣	義竹鄉	過路子段	810-12	4572	特定專用區	養殖用地	230.5
8093	嘉義縣	義竹鄉	過路子段	810-12	4637	特定專用區	養殖用地	44.74
8094	嘉義縣	義竹鄉	過路子段	810-12	4639	特定專用區	養殖用地	442.83
8095	嘉義縣	義竹鄉	過路子段	810-13	4572	特定專用區	養殖用地	1535.95
8096	嘉義縣	義竹鄉	過路子段	810-13	4637	特定專用區	養殖用地	231.82
8097	嘉義縣	義竹鄉	過路子段	810-16	4554	特定專用區	養殖用地	48.06
8098	嘉義縣	義竹鄉	過路子段	810-19	5115	特定專用區	養殖用地	3.33
8099	嘉義縣	義竹鄉	過路子段	810-3	4637	特定專用區	養殖用地	1566.11
8100	嘉義縣	義竹鄉	過路子段	810-3	4639	特定專用區	養殖用地	5260.54
8101	嘉義縣	義竹鄉	過路子段	810-3	4641	特定專用區	養殖用地	6736.28
8102	嘉義縣	義竹鄉	過路子段	810-4	5115	特定專用區	養殖用地	3301.99

8103	嘉義縣	義竹鄉	過路子段	810-4	5155	特定專用區	養殖用地	3221.65
8104	嘉義縣	義竹鄉	過路子段	810-5	4641	特定專用區	養殖用地	1.57
8105	嘉義縣	義竹鄉	過路子段	810-6	4554	特定專用區	養殖用地	41.35
8106	嘉義縣	義竹鄉	過路子段	810-6	4641	特定專用區	養殖用地	23.12
8107	嘉義縣	義竹鄉	過路子段	810-7	4554	特定專用區	養殖用地	1426.63
8108	嘉義縣	義竹鄉	過路子段	810-7	4641	特定專用區	養殖用地	100.67
8109	嘉義縣	義竹鄉	過路子段	810-8	4554	特定專用區	養殖用地	1604.28
8110	嘉義縣	義竹鄉	過路子段	810-8	4641	特定專用區	養殖用地	161.19
8111	嘉義縣	義竹鄉	過路子段	810-9	4554	特定專用區	養殖用地	1613.93
8112	嘉義縣	義竹鄉	過路子段	810-9	4641	特定專用區	養殖用地	254.31
8113	嘉義縣	義竹鄉	過路子段	811-10	4557	特定專用區	養殖用地	349.23
8114	嘉義縣	義竹鄉	過路子段	811-11	4552	特定專用區	養殖用地	425.25
8115	嘉義縣	義竹鄉	過路子段	811-11	4553	特定專用區	養殖用地	536.53
8116	嘉義縣	義竹鄉	過路子段	811-11	4557	特定專用區	養殖用地	0.45
8117	嘉義縣	義竹鄉	過路子段	811-12	4552	特定專用區	養殖用地	1370.62
8118	嘉義縣	義竹鄉	過路子段	811-12	4553	特定專用區	養殖用地	1449.27
8119	嘉義縣	義竹鄉	過路子段	811-12	4557	特定專用區	養殖用地	44.74
8120	嘉義縣	義竹鄉	過路子段	811-13	4552	特定專用區	養殖用地	2101.45
8121	嘉義縣	義竹鄉	過路子段	811-13	4553	特定專用區	養殖用地	2398.49
8122	嘉義縣	義竹鄉	過路子段	811-13	4557	特定專用區	養殖用地	111.08
8123	嘉義縣	義竹鄉	過路子段	811-13	4561	特定專用區	養殖用地	101.22
8124	嘉義縣	義竹鄉	過路子段	811-13	4563-1	特定專用區	養殖用地	100.34
8125	嘉義縣	義竹鄉	過路子段	811-2	4557	特定專用區	養殖用地	4597.67
8126	嘉義縣	義竹鄉	過路子段	811-2	4569	特定專用區	養殖用地	4406.83
8127	嘉義縣	義竹鄉	過路子段	811-5	4580	特定專用區	養殖用地	172.22
8128	嘉義縣	義竹鄉	過路子段	811-8	4552	特定專用區	養殖用地	2633.39
8129	嘉義縣	義竹鄉	過路子段	811-8	4553	特定專用區	養殖用地	2677.15
8130	嘉義縣	義竹鄉	過路子段	811-8	4557	特定專用區	養殖用地	58.72
8131	嘉義縣	義竹鄉	過路子段	812-10	5153	特定專用區	養殖用地	716.42
8132	嘉義縣	義竹鄉	過路子段	812-10	5154	特定專用區	養殖用地	130.68
8133	嘉義縣	義竹鄉	過路子段	812-11	5153	特定專用區	養殖用地	313.23
8134	嘉義縣	義竹鄉	過路子段	812-12	5153	特定專用區	養殖用地	1614.23
8135	嘉義縣	義竹鄉	過路子段	812-12	5154	特定專用區	養殖用地	28.41
8136	嘉義縣	義竹鄉	過路子段	812-13	5153	特定專用區	養殖用地	4.08
8137	嘉義縣	義竹鄉	過路子段	812-13	5154	特定專用區	養殖用地	1987.07
8138	嘉義縣	義竹鄉	過路子段	812-14	5125	特定專用區	養殖用地	1728.08
8139	嘉義縣	義竹鄉	過路子段	812-14	5130	特定專用區	養殖用地	2493.79
8140	嘉義縣	義竹鄉	過路子段	812-14	5153	特定專用區	養殖用地	52.22
8141	嘉義縣	義竹鄉	過路子段	812-15	5125	特定專用區	養殖用地	2074.15
8142	嘉義縣	義竹鄉	過路子段	812-15	5130	特定專用區	養殖用地	4172.31
8143	嘉義縣	義竹鄉	過路子段	812-15	5131	特定專用區	養殖用地	7.09
8144	嘉義縣	義竹鄉	過路子段	812-15	5133	特定專用區	養殖用地	5.75
8145	嘉義縣	義竹鄉	過路子段	812-15	5153	特定專用區	養殖用地	176.85
8146	嘉義縣	義竹鄉	過路子段	812-27	5125	特定專用區	養殖用地	21.08
8147	嘉義縣	義竹鄉	過路子段	812-27	5129	特定專用區	養殖用地	113.38
8148	嘉義縣	義竹鄉	過路子段	812-27	5130	特定專用區	養殖用地	370.71
8149	嘉義縣	義竹鄉	過路子段	812-28	5125	特定專用區	養殖用地	1197.52
8150	嘉義縣	義竹鄉	過路子段	812-28	5126	特定專用區	養殖用地	4388.26
8151	嘉義縣	義竹鄉	過路子段	812-28	5129	特定專用區	養殖用地	35.08
8152	嘉義縣	義竹鄉	過路子段	812-4	5153	特定專用區	養殖用地	3422.65
8153	嘉義縣	義竹鄉	過路子段	812-7	5129	特定專用區	養殖用地	5149.94
8154	嘉義縣	義竹鄉	過路子段	812-7	5154	特定專用區	養殖用地	0.81
8155	嘉義縣	義竹鄉	過路子段	812-9	5129	特定專用區	養殖用地	3.03
8156	嘉義縣	義竹鄉	過路子段	812-9	5154	特定專用區	養殖用地	3539.35
8157	嘉義縣	義竹鄉	過路子段	813-101	5114	特定專用區	養殖用地	640.7
8158	嘉義縣	義竹鄉	過路子段	813-101	5217-2	特定專用區	養殖用地	502.18
8159	嘉義縣	義竹鄉	過路子段	813-102	5114	特定專用區	養殖用地	686.33
8160	嘉義縣	義竹鄉	過路子段	813-102	5133	特定專用區	養殖用地	2317.13
8161	嘉義縣	義竹鄉	過路子段	813-102	5152	特定專用區	養殖用地	3180.9
8162	嘉義縣	義竹鄉	過路子段	813-11	5131	特定專用區	養殖用地	5133.41
8163	嘉義縣	義竹鄉	過路子段	813-11	5132	特定專用區	養殖用地	4172.94
8164	嘉義縣	義竹鄉	過路子段	813-11	5133	特定專用區	養殖用地	816.33

8165	嘉義縣	義竹鄉	過路子段	813-113	4693-1	特定專用區	養殖用地	518.99
8166	嘉義縣	義竹鄉	過路子段	813-114	4695	特定專用區	養殖用地	28.86
8167	嘉義縣	義竹鄉	過路子段	813-115	4695	特定專用區	養殖用地	1074.9
8168	嘉義縣	義竹鄉	過路子段	813-115	4696	特定專用區	養殖用地	832.63
8169	嘉義縣	義竹鄉	過路子段	813-115	4698	特定專用區	養殖用地	1126.97
8170	嘉義縣	義竹鄉	過路子段	813-116	5210	特定專用區	養殖用地	2883.9
8171	嘉義縣	義竹鄉	過路子段	813-116	5211	特定專用區	養殖用地	191.33
8172	嘉義縣	義竹鄉	過路子段	813-117	5114	特定專用區	養殖用地	36.88
8173	嘉義縣	義竹鄉	過路子段	813-117	5217	特定專用區	養殖用地	19.69
8174	嘉義縣	義竹鄉	過路子段	813-117	5217-2	特定專用區	養殖用地	14.4
8175	嘉義縣	義竹鄉	過路子段	813-118	5114	特定專用區	養殖用地	116.67
8176	嘉義縣	義竹鄉	過路子段	813-119	5178	特定專用區	養殖用地	718.34
8177	嘉義縣	義竹鄉	過路子段	813-119	5182	特定專用區	養殖用地	358.36
8178	嘉義縣	義竹鄉	過路子段	813-121	4672	特定專用區	養殖用地	1937.68
8179	嘉義縣	義竹鄉	過路子段	813-121	5179	特定專用區	養殖用地	1647.84
8180	嘉義縣	義竹鄉	過路子段	813-122	4672	特定專用區	養殖用地	6.76
8181	嘉義縣	義竹鄉	過路子段	813-123	4686	特定專用區	養殖用地	369.77
8182	嘉義縣	義竹鄉	過路子段	813-123	4686-1	特定專用區	養殖用地	4751.21
8183	嘉義縣	義竹鄉	過路子段	813-123	4687	特定專用區	養殖用地	29.54
8184	嘉義縣	義竹鄉	過路子段	813-124	4686	特定專用區	養殖用地	3585.59
8185	嘉義縣	義竹鄉	過路子段	813-124	4687	特定專用區	養殖用地	15.49
8186	嘉義縣	義竹鄉	過路子段	813-124	5211-1	特定專用區	養殖用地	2040.35
8187	嘉義縣	義竹鄉	過路子段	813-124	5212	特定專用區	養殖用地	48.1
8188	嘉義縣	義竹鄉	過路子段	813-125	5211	特定專用區	養殖用地	3667.97
8189	嘉義縣	義竹鄉	過路子段	813-125	5211-1	特定專用區	養殖用地	2027.55
8190	嘉義縣	義竹鄉	過路子段	813-125	5212	特定專用區	養殖用地	131.98
8191	嘉義縣	義竹鄉	過路子段	813-126	4676	特定專用區	養殖用地	60.06
8192	嘉義縣	義竹鄉	過路子段	813-126	4677	特定專用區	養殖用地	305.51
8193	嘉義縣	義竹鄉	過路子段	813-126	4678	特定專用區	養殖用地	606.28
8194	嘉義縣	義竹鄉	過路子段	813-126	4679	特定專用區	養殖用地	719.51
8195	嘉義縣	義竹鄉	過路子段	813-126	4680	特定專用區	養殖用地	1947.53
8196	嘉義縣	義竹鄉	過路子段	813-126	4680-3	特定專用區	養殖用地	1204.36
8197	嘉義縣	義竹鄉	過路子段	813-126	4681	特定專用區	養殖用地	1800.57
8198	嘉義縣	義竹鄉	過路子段	813-126	4681-3	特定專用區	養殖用地	403.45
8199	嘉義縣	義竹鄉	過路子段	813-127	4674	特定專用區	養殖用地	1724.34
8200	嘉義縣	義竹鄉	過路子段	813-127	4675	特定專用區	養殖用地	3401.43
8201	嘉義縣	義竹鄉	過路子段	813-128	5210	特定專用區	養殖用地	39.64
8202	嘉義縣	義竹鄉	過路子段	813-130	4680	特定專用區	養殖用地	2668.72
8203	嘉義縣	義竹鄉	過路子段	813-130	4680-1	特定專用區	養殖用地	3972.66
8204	嘉義縣	義竹鄉	過路子段	813-130	4680-2	特定專用區	養殖用地	2945.73
8205	嘉義縣	義竹鄉	過路子段	813-130	4680-3	特定專用區	養殖用地	1573.27
8206	嘉義縣	義竹鄉	過路子段	813-130	4681	特定專用區	養殖用地	1868.66
8207	嘉義縣	義竹鄉	過路子段	813-130	4681-1	特定專用區	養殖用地	3363.37
8208	嘉義縣	義竹鄉	過路子段	813-130	4681-2	特定專用區	養殖用地	3064.03
8209	嘉義縣	義竹鄉	過路子段	813-130	4681-3	特定專用區	養殖用地	871.31
8210	嘉義縣	義竹鄉	過路子段	813-131	4674	特定專用區	養殖用地	960.49
8211	嘉義縣	義竹鄉	過路子段	813-131	4674-1	特定專用區	養殖用地	126.05
8212	嘉義縣	義竹鄉	過路子段	813-131	4675	特定專用區	養殖用地	1478.25
8213	嘉義縣	義竹鄉	過路子段	813-131	4676	特定專用區	養殖用地	83.57
8214	嘉義縣	義竹鄉	過路子段	813-131	4677	特定專用區	養殖用地	2070.01
8215	嘉義縣	義竹鄉	過路子段	813-131	4677-1	特定專用區	養殖用地	324.62
8216	嘉義縣	義竹鄉	過路子段	813-131	4678	特定專用區	養殖用地	4349.59
8217	嘉義縣	義竹鄉	過路子段	813-131	4679	特定專用區	養殖用地	5080.59
8218	嘉義縣	義竹鄉	過路子段	813-133	5178	特定專用區	養殖用地	32.78
8219	嘉義縣	義竹鄉	過路子段	813-23	4690	特定專用區	養殖用地	239.11
8220	嘉義縣	義竹鄉	過路子段	813-23	4691	特定專用區	養殖用地	204.22
8221	嘉義縣	義竹鄉	過路子段	813-23	5181	特定專用區	養殖用地	3404.71
8222	嘉義縣	義竹鄉	過路子段	813-25	4689	特定專用區	養殖用地	1743.14
8223	嘉義縣	義竹鄉	過路子段	813-25	4690	特定專用區	養殖用地	192.13
8224	嘉義縣	義竹鄉	過路子段	813-26	4689	特定專用區	養殖用地	245.41
8225	嘉義縣	義竹鄉	過路子段	813-26	4690	特定專用區	養殖用地	24.76
8226	嘉義縣	義竹鄉	過路子段	813-26	5180	特定專用區	養殖用地	2033.45

8227	嘉義縣	義竹鄉	過路子段	813-26	5181	特定專用區	養殖用地	23.36
8228	嘉義縣	義竹鄉	過路子段	813-27	4689	特定專用區	養殖用地	404.81
8229	嘉義縣	義竹鄉	過路子段	813-27	5180	特定專用區	養殖用地	2777.62
8230	嘉義縣	義竹鄉	過路子段	813-28	4689	特定專用區	養殖用地	2642.14
8231	嘉義縣	義竹鄉	過路子段	813-29	4688	特定專用區	養殖用地	2043.65
8232	嘉義縣	義竹鄉	過路子段	813-29	4689	特定專用區	養殖用地	318.15
8233	嘉義縣	義竹鄉	過路子段	813-29	5180	特定專用區	養殖用地	125.54
8234	嘉義縣	義竹鄉	過路子段	813-29	5213	特定專用區	養殖用地	2169.51
8235	嘉義縣	義竹鄉	過路子段	813-3	5208	特定專用區	養殖用地	3655.79
8236	嘉義縣	義竹鄉	過路子段	813-3	5209	特定專用區	養殖用地	2529.4
8237	嘉義縣	義竹鄉	過路子段	813-30	4687	特定專用區	養殖用地	1205.22
8238	嘉義縣	義竹鄉	過路子段	813-30	4688	特定專用區	養殖用地	1875.74
8239	嘉義縣	義竹鄉	過路子段	813-30	5212	特定專用區	養殖用地	831.23
8240	嘉義縣	義竹鄉	過路子段	813-30	5213	特定專用區	養殖用地	1473.32
8241	嘉義縣	義竹鄉	過路子段	813-31	4687	特定專用區	養殖用地	2395.45
8242	嘉義縣	義竹鄉	過路子段	813-32	4687	特定專用區	養殖用地	680.39
8243	嘉義縣	義竹鄉	過路子段	813-32	5212	特定專用區	養殖用地	3110.82
8244	嘉義縣	義竹鄉	過路子段	813-33	4686	特定專用區	養殖用地	30.13
8245	嘉義縣	義竹鄉	過路子段	813-33	4686-1	特定專用區	養殖用地	114.42
8246	嘉義縣	義竹鄉	過路子段	813-33	5210	特定專用區	養殖用地	37.92
8247	嘉義縣	義竹鄉	過路子段	813-33	5210-1	特定專用區	養殖用地	35.58
8248	嘉義縣	義竹鄉	過路子段	813-33	5211	特定專用區	養殖用地	14.22
8249	嘉義縣	義竹鄉	過路子段	813-33	5211-1	特定專用區	養殖用地	37.7
8250	嘉義縣	義竹鄉	過路子段	813-33	5218	特定專用區	養殖用地	0.14
8251	嘉義縣	義竹鄉	過路子段	813-33	5218-1	特定專用區	養殖用地	1.3
8252	嘉義縣	義竹鄉	過路子段	813-38	5210	特定專用區	養殖用地	513.34
8253	嘉義縣	義竹鄉	過路子段	813-38	5210-1	特定專用區	養殖用地	763.15
8254	嘉義縣	義竹鄉	過路子段	813-38	5218	特定專用區	養殖用地	748.64
8255	嘉義縣	義竹鄉	過路子段	813-38	5218-1	特定專用區	養殖用地	764.55
8256	嘉義縣	義竹鄉	過路子段	813-39	5218	特定專用區	養殖用地	204.36
8257	嘉義縣	義竹鄉	過路子段	813-39	5218-1	特定專用區	養殖用地	802.38
8258	嘉義縣	義竹鄉	過路子段	813-4	4695	特定專用區	養殖用地	706.36
8259	嘉義縣	義竹鄉	過路子段	813-4	4698	特定專用區	養殖用地	534.5
8260	嘉義縣	義竹鄉	過路子段	813-4	4698-1	特定專用區	養殖用地	589.73
8261	嘉義縣	義竹鄉	過路子段	813-40	5210	特定專用區	養殖用地	473.99
8262	嘉義縣	義竹鄉	過路子段	813-40	5210-1	特定專用區	養殖用地	780.21
8263	嘉義縣	義竹鄉	過路子段	813-40	5218	特定專用區	養殖用地	591.8
8264	嘉義縣	義竹鄉	過路子段	813-41	5210	特定專用區	養殖用地	478.21
8265	嘉義縣	義竹鄉	過路子段	813-41	5210-1	特定專用區	養殖用地	740.57
8266	嘉義縣	義竹鄉	過路子段	813-41	5218	特定專用區	養殖用地	635.83
8267	嘉義縣	義竹鄉	過路子段	813-41	5218-1	特定專用區	養殖用地	629.14
8268	嘉義縣	義竹鄉	過路子段	813-42	5210	特定專用區	養殖用地	639.17
8269	嘉義縣	義竹鄉	過路子段	813-42	5210-1	特定專用區	養殖用地	1114.05
8270	嘉義縣	義竹鄉	過路子段	813-42	5218	特定專用區	養殖用地	954.92
8271	嘉義縣	義竹鄉	過路子段	813-42	5218-1	特定專用區	養殖用地	833.16
8272	嘉義縣	義竹鄉	過路子段	813-43	5210	特定專用區	養殖用地	645.18
8273	嘉義縣	義竹鄉	過路子段	813-43	5210-1	特定專用區	養殖用地	1314.76
8274	嘉義縣	義竹鄉	過路子段	813-43	5218	特定專用區	養殖用地	1031.69
8275	嘉義縣	義竹鄉	過路子段	813-43	5218-1	特定專用區	養殖用地	760.34
8276	嘉義縣	義竹鄉	過路子段	813-44	5133	特定專用區	養殖用地	212.59
8277	嘉義縣	義竹鄉	過路子段	813-44	5209	特定專用區	養殖用地	497.04
8278	嘉義縣	義竹鄉	過路子段	813-44	5210-1	特定專用區	養殖用地	33.56
8279	嘉義縣	義竹鄉	過路子段	813-44	5217	特定專用區	養殖用地	3410.3
8280	嘉義縣	義竹鄉	過路子段	813-44	5217-1	特定專用區	養殖用地	3514.02
8281	嘉義縣	義竹鄉	過路子段	813-44	5217-2	特定專用區	養殖用地	3042.11
8282	嘉義縣	義竹鄉	過路子段	813-44	5217-3	特定專用區	養殖用地	3378.6
8283	嘉義縣	義竹鄉	過路子段	813-44	5218	特定專用區	養殖用地	92.98
8284	嘉義縣	義竹鄉	過路子段	813-44	5218-1	特定專用區	養殖用地	173.51
8285	嘉義縣	義竹鄉	過路子段	813-48	4672	特定專用區	養殖用地	1046.95
8286	嘉義縣	義竹鄉	過路子段	813-48	5179	特定專用區	養殖用地	853.18
8287	嘉義縣	義竹鄉	過路子段	813-49	4672	特定專用區	養殖用地	539.19
8288	嘉義縣	義竹鄉	過路子段	813-49	5179	特定專用區	養殖用地	571.11

8289	嘉義縣	義竹鄉	過路子段	813-5	4680-1	特定專用區	養殖用地	219.84
8290	嘉義縣	義竹鄉	過路子段	813-5	4680-2	特定專用區	養殖用地	184.83
8291	嘉義縣	義竹鄉	過路子段	813-5	4681-1	特定專用區	養殖用地	301.16
8292	嘉義縣	義竹鄉	過路子段	813-5	4681-2	特定專用區	養殖用地	467.7
8293	嘉義縣	義竹鄉	過路子段	813-5	4682-1	特定專用區	養殖用地	897.19
8294	嘉義縣	義竹鄉	過路子段	813-5	4683-1	特定專用區	養殖用地	999.24
8295	嘉義縣	義竹鄉	過路子段	813-5	4684-1	特定專用區	養殖用地	1295.98
8296	嘉義縣	義竹鄉	過路子段	813-5	4685	特定專用區	養殖用地	1585.18
8297	嘉義縣	義竹鄉	過路子段	813-51	5182	特定專用區	養殖用地	109.5
8298	嘉義縣	義竹鄉	過路子段	813-52	5178	特定專用區	養殖用地	5832.14
8299	嘉義縣	義竹鄉	過路子段	813-52	5182	特定專用區	養殖用地	3305.4
8300	嘉義縣	義竹鄉	過路子段	813-59	4561	特定專用區	養殖用地	1399.61
8301	嘉義縣	義竹鄉	過路子段	813-59	4693-1	特定專用區	養殖用地	1872.4
8302	嘉義縣	義竹鄉	過路子段	813-6	4690	特定專用區	養殖用地	3431.43
8303	嘉義縣	義竹鄉	過路子段	813-6	4691	特定專用區	養殖用地	3986.62
8304	嘉義縣	義竹鄉	過路子段	813-6	5178	特定專用區	養殖用地	63.28
8305	嘉義縣	義竹鄉	過路子段	813-6	5181	特定專用區	養殖用地	1593.84
8306	嘉義縣	義竹鄉	過路子段	813-6	5181	特定專用區	養殖用地	2427.56
8307	嘉義縣	義竹鄉	過路子段	813-60	4693-1	特定專用區	養殖用地	2145.65
8308	嘉義縣	義竹鄉	過路子段	813-61	4563	特定專用區	養殖用地	71.59
8309	嘉義縣	義竹鄉	過路子段	813-61	4696	特定專用區	養殖用地	53.16
8310	嘉義縣	義竹鄉	過路子段	813-62	4563	特定專用區	養殖用地	1821.33
8311	嘉義縣	義竹鄉	過路子段	813-62	4696	特定專用區	養殖用地	4784.93
8312	嘉義縣	義竹鄉	過路子段	813-63	4696	特定專用區	養殖用地	25.38
8313	嘉義縣	義竹鄉	過路子段	813-63	4698-1	特定專用區	養殖用地	1193.96
8314	嘉義縣	義竹鄉	過路子段	813-64	4695	特定專用區	養殖用地	682.2
8315	嘉義縣	義竹鄉	過路子段	813-64	4698	特定專用區	養殖用地	552.01
8316	嘉義縣	義竹鄉	過路子段	813-64	4698-1	特定專用區	養殖用地	692.89
8317	嘉義縣	義竹鄉	過路子段	813-65	4695	特定專用區	養殖用地	737.8
8318	嘉義縣	義竹鄉	過路子段	813-65	4695-1	特定專用區	養殖用地	374.66
8319	嘉義縣	義竹鄉	過路子段	813-65	4698	特定專用區	養殖用地	429.06
8320	嘉義縣	義竹鄉	過路子段	813-65	4699	特定專用區	養殖用地	550.98
8321	嘉義縣	義竹鄉	過路子段	813-66	4698	特定專用區	養殖用地	11.27
8322	嘉義縣	義竹鄉	過路子段	813-66	4698-1	特定專用區	養殖用地	383.71
8323	嘉義縣	義竹鄉	過路子段	813-66	4699	特定專用區	養殖用地	2.41
8324	嘉義縣	義竹鄉	過路子段	813-66	4699-1	特定專用區	養殖用地	1125.05
8325	嘉義縣	義竹鄉	過路子段	813-67	4695-1	特定專用區	養殖用地	1202.56
8326	嘉義縣	義竹鄉	過路子段	813-67	4699	特定專用區	養殖用地	1113.22
8327	嘉義縣	義竹鄉	過路子段	813-67	4699-1	特定專用區	養殖用地	917.05
8328	嘉義縣	義竹鄉	過路子段	813-68	4699-1	特定專用區	養殖用地	886.64
8329	嘉義縣	義竹鄉	過路子段	813-69	4695-1	特定專用區	養殖用地	504.73
8330	嘉義縣	義竹鄉	過路子段	813-69	4699	特定專用區	養殖用地	419.86
8331	嘉義縣	義竹鄉	過路子段	813-69	4699-1	特定專用區	養殖用地	844.98
8332	嘉義縣	義竹鄉	過路子段	813-70	4695-1	特定專用區	養殖用地	209.91
8333	嘉義縣	義竹鄉	過路子段	813-70	4699-1	特定專用區	養殖用地	484.01
8334	嘉義縣	義竹鄉	過路子段	813-71	4682	特定專用區	養殖用地	345.98
8335	嘉義縣	義竹鄉	過路子段	813-71	4683	特定專用區	養殖用地	581.1
8336	嘉義縣	義竹鄉	過路子段	813-71	4684	特定專用區	養殖用地	702.16
8337	嘉義縣	義竹鄉	過路子段	813-71	4692	特定專用區	養殖用地	67.72
8338	嘉義縣	義竹鄉	過路子段	813-72	4682	特定專用區	養殖用地	532.08
8339	嘉義縣	義竹鄉	過路子段	813-72	4683	特定專用區	養殖用地	772.69
8340	嘉義縣	義竹鄉	過路子段	813-72	4684	特定專用區	養殖用地	938.5
8341	嘉義縣	義竹鄉	過路子段	813-72	4692	特定專用區	養殖用地	93.82
8342	嘉義縣	義竹鄉	過路子段	813-73	4682	特定專用區	養殖用地	757.72
8343	嘉義縣	義竹鄉	過路子段	813-73	4683	特定專用區	養殖用地	826.32
8344	嘉義縣	義竹鄉	過路子段	813-73	4684	特定專用區	養殖用地	897.11
8345	嘉義縣	義竹鄉	過路子段	813-73	4692	特定專用區	養殖用地	73.06
8346	嘉義縣	義竹鄉	過路子段	813-74	4682	特定專用區	養殖用地	846.55
8347	嘉義縣	義竹鄉	過路子段	813-74	4683	特定專用區	養殖用地	845.11
8348	嘉義縣	義竹鄉	過路子段	813-74	4684	特定專用區	養殖用地	925.74
8349	嘉義縣	義竹鄉	過路子段	813-74	4692	特定專用區	養殖用地	57.37
8350	嘉義縣	義竹鄉	過路子段	813-75	4682	特定專用區	養殖用地	577.03

8351	嘉義縣	義竹鄉	過路子段	813-75	4682-1	特定專用區	養殖用地	34.31
8352	嘉義縣	義竹鄉	過路子段	813-75	4683	特定專用區	養殖用地	441.67
8353	嘉義縣	義竹鄉	過路子段	813-75	4683-1	特定專用區	養殖用地	99.24
8354	嘉義縣	義竹鄉	過路子段	813-75	4684	特定專用區	養殖用地	959.38
8355	嘉義縣	義竹鄉	過路子段	813-75	4692	特定專用區	養殖用地	37.91
8356	嘉義縣	義竹鄉	過路子段	813-76	4682-1	特定專用區	養殖用地	896.45
8357	嘉義縣	義竹鄉	過路子段	813-76	4683-1	特定專用區	養殖用地	834
8358	嘉義縣	義竹鄉	過路子段	813-76	4684	特定專用區	養殖用地	108.48
8359	嘉義縣	義竹鄉	過路子段	813-76	4684-1	特定專用區	養殖用地	609.72
8360	嘉義縣	義竹鄉	過路子段	813-76	4685	特定專用區	養殖用地	1.51
8361	嘉義縣	義竹鄉	過路子段	813-76	4692	特定專用區	養殖用地	0.17
8362	嘉義縣	義竹鄉	過路子段	813-77	4682-1	特定專用區	養殖用地	888.07
8363	嘉義縣	義竹鄉	過路子段	813-77	4683-1	特定專用區	養殖用地	843.15
8364	嘉義縣	義竹鄉	過路子段	813-77	4684-1	特定專用區	養殖用地	940.82
8365	嘉義縣	義竹鄉	過路子段	813-77	4685	特定專用區	養殖用地	1.29
8366	嘉義縣	義竹鄉	過路子段	813-78	4682-1	特定專用區	養殖用地	972.29
8367	嘉義縣	義竹鄉	過路子段	813-78	4683-1	特定專用區	養殖用地	901.16
8368	嘉義縣	義竹鄉	過路子段	813-78	4684-1	特定專用區	養殖用地	972.54
8369	嘉義縣	義竹鄉	過路子段	813-8	5113	特定專用區	養殖用地	4148.89
8370	嘉義縣	義竹鄉	過路子段	813-8	5114	特定專用區	養殖用地	2694.35
8371	嘉義縣	義竹鄉	過路子段	813-8	5217-2	特定專用區	養殖用地	69.99
8372	嘉義縣	義竹鄉	過路子段	813-8	5217-3	特定專用區	養殖用地	69.22
8373	嘉義縣	義竹鄉	過路子段	813-80	4685	特定專用區	養殖用地	1026.83
8374	嘉義縣	義竹鄉	過路子段	813-81	4685	特定專用區	養殖用地	1072.17
8375	嘉義縣	義竹鄉	過路子段	813-82	4685	特定專用區	養殖用地	715.6
8376	嘉義縣	義竹鄉	過路子段	813-82	4692	特定專用區	養殖用地	193.14
8377	嘉義縣	義竹鄉	過路子段	813-83	4692	特定專用區	養殖用地	1087.72
8378	嘉義縣	義竹鄉	過路子段	813-84	4692	特定專用區	養殖用地	1018.72
8379	嘉義縣	義竹鄉	過路子段	813-85	4692	特定專用區	養殖用地	1028.91
8380	嘉義縣	義竹鄉	過路子段	813-86	4692	特定專用區	養殖用地	1173.03
8381	嘉義縣	義竹鄉	過路子段	813-87	4692	特定專用區	養殖用地	918.94
8382	嘉義縣	義竹鄉	過路子段	813-88	4692	特定專用區	養殖用地	58.77
8383	嘉義縣	義竹鄉	過路子段	813-88	4693	特定專用區	養殖用地	474.25
8384	嘉義縣	義竹鄉	過路子段	813-88	4695-1	特定專用區	養殖用地	15.89
8385	嘉義縣	義竹鄉	過路子段	813-89	4693	特定專用區	養殖用地	904.84
8386	嘉義縣	義竹鄉	過路子段	813-89	4695-1	特定專用區	養殖用地	38.67
8387	嘉義縣	義竹鄉	過路子段	813-90	4693	特定專用區	養殖用地	1939.22
8388	嘉義縣	義竹鄉	過路子段	813-90	4695-1	特定專用區	養殖用地	48.16
8389	嘉義縣	義竹鄉	過路子段	813-91	4693	特定專用區	養殖用地	1178.1
8390	嘉義縣	義竹鄉	過路子段	813-91	4693-1	特定專用區	養殖用地	599.8
8391	嘉義縣	義竹鄉	過路子段	813-91	4695	特定專用區	養殖用地	2.57
8392	嘉義縣	義竹鄉	過路子段	813-91	4695-1	特定專用區	養殖用地	1.93
8393	嘉義縣	義竹鄉	過路子段	813-92	4693-1	特定專用區	養殖用地	1050.25
8394	嘉義縣	義竹鄉	過路子段	813-93	4693-1	特定專用區	養殖用地	1044.5
8395	嘉義縣	義竹鄉	過路子段	814-2	4557	特定專用區	養殖用地	16.42
8396	嘉義縣	義竹鄉	過路子段	814-2	4563	特定專用區	養殖用地	2029.36
8397	嘉義縣	義竹鄉	過路子段	814-2	4563-1	特定專用區	養殖用地	589.49
8398	嘉義縣	義竹鄉	過路子段	814-4	4557	特定專用區	養殖用地	784.83
8399	嘉義縣	義竹鄉	過路子段	814-4	4564	特定專用區	養殖用地	23.68
8400	嘉義縣	義竹鄉	過路子段	814-4	4569	特定專用區	養殖用地	1499.2
8401	嘉義縣	義竹鄉	過路子段	814-5	4564	特定專用區	養殖用地	1087.03
8402	嘉義縣	義竹鄉	過路子段	814-5	4565	特定專用區	養殖用地	2444.03
8403	嘉義縣	義竹鄉	過路子段	814-5	4567	特定專用區	養殖用地	2112.16
8404	嘉義縣	義竹鄉	過路子段	814-5	4568	特定專用區	養殖用地	1478.21
8405	嘉義縣	義竹鄉	過路子段	814-6	4564	特定專用區	養殖用地	1339.61
8406	嘉義縣	義竹鄉	過路子段	814-6	4568	特定專用區	養殖用地	1060.41
8407	嘉義縣	義竹鄉	過路子段	814-7	4564	特定專用區	養殖用地	527.72
8408	嘉義縣	義竹鄉	過路子段	814-7	4568	特定專用區	養殖用地	337.94
8409	嘉義縣	義竹鄉	過路子段	814-8	4561	特定專用區	養殖用地	2493.25
8410	嘉義縣	義竹鄉	過路子段	814-8	4563	特定專用區	養殖用地	343.2
8411	嘉義縣	義竹鄉	過路子段	815-1	4565	特定專用區	養殖用地	1434.98
8412	嘉義縣	義竹鄉	過路子段	815-1	4566	特定專用區	養殖用地	163.56

8413	嘉義縣	義竹鄉	過路子段	815-1	4567	特定專用區	養殖用地	2022.38
8414	嘉義縣	義竹鄉	過路子段	815-2	4566	特定專用區	養殖用地	3714.61
8415	嘉義縣	義竹鄉	過路子段	815-3	4566	特定專用區	養殖用地	1956.17
8416	嘉義縣	義竹鄉	過路子段	815-3	4703	特定專用區	養殖用地	105.26
8417	嘉義縣	義竹鄉	過路子段	815-3	4703-1	特定專用區	養殖用地	389.73
8418	嘉義縣	義竹鄉	過路子段	815-4	4703	特定專用區	養殖用地	798.07
8419	嘉義縣	義竹鄉	過路子段	815-4	4703-1	特定專用區	養殖用地	1471.23
8420	嘉義縣	義竹鄉	過路子段	815-5	4702	特定專用區	養殖用地	1287.91
8421	嘉義縣	義竹鄉	過路子段	815-5	4703	特定專用區	養殖用地	245.46
8422	嘉義縣	義竹鄉	過路子段	815-5	4703-1	特定專用區	養殖用地	423.21
8423	嘉義縣	義竹鄉	過路子段	815-6	4702	特定專用區	養殖用地	2591.67
8424	嘉義縣	義竹鄉	過路子段	818-11	4673	特定專用區	養殖用地	1037.03
8425	嘉義縣	義竹鄉	過路子段	818-11	4676	特定專用區	養殖用地	1325.74
8426	嘉義縣	義竹鄉	過路子段	818-11	4677	特定專用區	養殖用地	282.77
8427	嘉義縣	義竹鄉	過路子段	818-11	4677-1	特定專用區	養殖用地	130.42
8428	嘉義縣	義竹鄉	過路子段	818-12	4676	特定專用區	養殖用地	1292.58
8429	嘉義縣	義竹鄉	過路子段	818-12	4677	特定專用區	養殖用地	2.86
8430	嘉義縣	義竹鄉	過路子段	818-13	4681-2	特定專用區	養殖用地	680.87
8431	嘉義縣	義竹鄉	過路子段	818-13	4681-3	特定專用區	養殖用地	362.11
8432	嘉義縣	義竹鄉	過路子段	818-14	4681-2	特定專用區	養殖用地	409.46
8433	嘉義縣	義竹鄉	過路子段	818-15	4681-2	特定專用區	養殖用地	30.61
8434	嘉義縣	義竹鄉	過路子段	818-16	4676	特定專用區	養殖用地	33.65
8435	嘉義縣	義竹鄉	過路子段	818-16	4681-3	特定專用區	養殖用地	1698.45
8436	嘉義縣	義竹鄉	過路子段	818-17	4676	特定專用區	養殖用地	1414.39
8437	嘉義縣	義竹鄉	過路子段	818-17	4681-3	特定專用區	養殖用地	653.12
8438	嘉義縣	義竹鄉	過路子段	818-28	4676	特定專用區	養殖用地	1455.67
8439	嘉義縣	義竹鄉	過路子段	818-29	4673	特定專用區	養殖用地	788.25
8440	嘉義縣	義竹鄉	過路子段	818-29	4674-1	特定專用區	養殖用地	381.18
8441	嘉義縣	義竹鄉	過路子段	818-30	4673	特定專用區	養殖用地	646.68
8442	嘉義縣	義竹鄉	過路子段	818-30	4674-1	特定專用區	養殖用地	572.66
8443	嘉義縣	義竹鄉	過路子段	818-31	4673	特定專用區	養殖用地	574.16
8444	嘉義縣	義竹鄉	過路子段	818-31	4674	特定專用區	養殖用地	22.66
8445	嘉義縣	義竹鄉	過路子段	818-31	4674-1	特定專用區	養殖用地	1221.87
8446	嘉義縣	義竹鄉	過路子段	818-32	4674	特定專用區	養殖用地	277.38
8447	嘉義縣	義竹鄉	過路子段	818-32	4674-1	特定專用區	養殖用地	860.31
8448	嘉義縣	義竹鄉	過路子段	818-33	4674	特定專用區	養殖用地	235.35
8449	嘉義縣	義竹鄉	過路子段	818-33	4674-1	特定專用區	養殖用地	83.43
8450	嘉義縣	義竹鄉	過路子段	818-34	4674	特定專用區	養殖用地	159.25
8451	嘉義縣	義竹鄉	過路子段	818-35	4674	特定專用區	養殖用地	26.6
8452	嘉義縣	義竹鄉	過路子段	818-38	4676	特定專用區	養殖用地	32.25
8453	嘉義縣	義竹鄉	過路子段	818-38	4677-1	特定專用區	養殖用地	4.65
8454	嘉義縣	義竹鄉	過路子段	818-39	4676	特定專用區	養殖用地	7.09
8455	嘉義縣	義竹鄉	過路子段	818-39	4677-1	特定專用區	養殖用地	7.36
8456	嘉義縣	義竹鄉	過路子段	818-4	4673	特定專用區	養殖用地	1638.46
8457	嘉義縣	義竹鄉	過路子段	818-4	4674-1	特定專用區	養殖用地	77.51
8458	嘉義縣	義竹鄉	過路子段	818-4	4676	特定專用區	養殖用地	16.3
8459	嘉義縣	義竹鄉	過路子段	818-4	4677	特定專用區	養殖用地	0.05
8460	嘉義縣	義竹鄉	過路子段	818-4	4677-1	特定專用區	養殖用地	163.73
8461	嘉義縣	義竹鄉	過路子段	818-40	4677-1	特定專用區	養殖用地	34.37
8462	嘉義縣	義竹鄉	過路子段	819-6	4672	特定專用區	養殖用地	36.13
8463	嘉義縣	義竹鄉	過路子段	820-12	5179	特定專用區	養殖用地	90.97
8464	嘉義縣	義竹鄉	過路子段	820-2	5265	特定專用區	養殖用地	1387.05