

屏東縣新園鄉、東港鎮及林邊鄉養 殖漁業經營結合綠能設施專案計畫

經濟部能源局

中華民國 110 年 9 月

「屏東縣新園鄉、東港鎮及林邊鄉養殖漁業經營結合綠能設施專案計畫」110年9月3日聯席審查會議審查意見修正回應對照表

單位	發言內容	修正處		回覆說明
		章節	頁次	
委員一	(一) 專案計畫 p.2-3,「2.1.2 養殖物種」乙節述及有關「布袋鎮」以及「義竹鄉」應為誤植,請修正。	2.1.2	2-2	感謝委員建議,遵照辦理。
	(二) 專案計畫 p.2-19,「2.3.1 養殖物種經營結合綠能設施」乙節,因屏東縣以石斑魚(包括龍膽及青斑)與午仔魚為主要魚種,虱目魚則以苗場供應中南部其他縣市畜養,因此本專案計畫以成魚養殖描述較不適宜,建議虱目魚養殖的說明應修正或是直接刪除。	2.3.1	2-16~2-19	感謝委員建議,已刪除虱目魚一項,並已補充午仔魚及石斑魚相關養殖資料。
委員二	(一) 請加強養殖資料分析。	2.3.1 附錄八 附錄九	2-16~2-19 4-13 4-19	感謝委員建議,已於2.3.1節改寫,並補充午仔魚、珍珠龍膽養殖技術手冊相關內容於附錄八、附錄九。
	(二) 光電設置會產生問題點如何解決?請再加強說明。	2.3.1.3	2-18 2-19	感謝委員建議,遵照辦理修正。
委員三	(一) 施工、整地及整池時,應依規範進行,魚塭不得填埋不符規範的廢棄物質,另施工時應適時與附近居民溝通,避免產生負面效應。	2.2.3.2	2-11	感謝委員建議,已補充至施工規範。
	(二) 綠能設施已有考慮耐風、耐蝕等,但仍需再提醒業者,因沿海養殖區受風面大、鹽分高,在設計及材料使用上仍請業者參照強度較高之耐風、耐蝕標準為之,避免無法因應颱風或極端氣候造成養殖區域損害。	2.2	2-4	感謝委員建議,已於計畫內再次強調設置者應考量當地環境特性選用適宜設計與材料。
	(三) 建議光電業者就行銷及養殖技術等與專家學者合作,協助養殖產業升級。	1.2	1-5	感謝委員建議,相關概念已在辦理目的有所著墨。

委員四	本專案計畫第三章(結論章)目前內容僅為針對漁電共生之一般性論述，並未特別針對屏東縣新園鄉、東港鎮及林邊鄉養殖漁業之狀況進行分析後並做出具體結論或建議。例如，本區主要養殖物種包括午仔魚、龍虎斑及虱目魚，報告中亦有針對此三物種說明在當地或是他處所進行之放養實驗，報告結論需針對上述分析結果，提出具體結論及建議。同樣的情況亦適用於綠能設施對養殖漁業的整體效益(以及可能衝擊)，建議這些面向之(針對個案當地)具體分析結論均應納入結論章	第三章	3-1~ 3-2	感謝委員建議，已調整結論章節內容。
委員五	本計畫係針對關注減緩區範圍內之區位養殖經營情形、工程規劃原則、漁電共生養殖經營原則等項目規劃設計，尚無本署權管內容或關注事項，爰本署無意見。	-	-	感謝委員意見。

屏東縣新園鄉、東港鎮及林邊鄉 養殖漁業經營結合綠能設施專案計畫

目錄

第一章 前言	1-1
1.1 辦理依據	1-1
1.2 辦理目的	1-4
第二章 養殖漁業經營結合綠能設施可行性評估	2-1
2.1 區位養殖經營情形	2-1
2.2 工程規劃原則	2-4
2.3 漁電共生養殖經營原則	2-14
第三章 結論	3-1
附錄一：農委會盤點較無生態疑慮且養殖魚塭區塊化範圍	4-2
附錄二：可優先推動漁業經營結合綠能之區位範圍	4-4
附錄三：全台魚塭及養殖漁業生產區圖資電子檔	4-7
附錄四：可優先推動漁業經營結合綠能之區位範圍	4-8
附錄五：養殖漁業經營結合綠能設施專案計畫(核定版)	4-9
附錄六：太陽光電發電系統竣工查驗表	4-10
附錄七：養殖漁業經營結合綠能設施養殖事實認定標準	4-12
附錄八：午仔魚養殖技術手冊	4-13
附錄九：珍珠龍膽養殖技術手冊	4-19
附錄十：行政院農委會水試所模擬養殖結合綠能設施試驗	4-30
附錄十一：專案計畫推動之區位範圍	4-32

圖目錄

圖 1-1：環社檢核操作流程及區域劃分基準	1-3
圖 2-1：屏東縣新園鄉、東港鎮及林邊鄉關注減緩區養殖魚塭現況分布圖 ..	2-2
圖 2-2：塭堤型示意圖	2-4
圖 2-3：立柱型示意圖	2-6
圖 2-4：浮筏型示意圖	2-7
圖 2-5：綠能設施案場設施遮蔽計算示意圖	2-8
圖 2-6：國內午仔魚養殖產業發展概況	2-17
圖 2-7：台灣地區不同種類石斑魚放養情形	2-18

表目錄

表 2-1：關注減緩區養殖現況統計	2-1
表 2-2：關注減緩區養殖物種統計	2-2
表 2-3：魚塭塹堤型建議規格	2-5
表 2-4：魚塭立柱型建議規格	2-6
表 2-5：魚塭浮筏型建議規格	2-7
表 2-6：魚塭設置太陽光電各階段施作注意事項	2-9

第一章 前言

我國 108 年 4 月 12 日修正「再生能源發展條例」第 1 條揭示全條例宗旨並為我國現行能源政策之基石：為推廣再生能源利用，增進能源多元化，改善能源結構，降低溫室氣體排放，改善環境品質，帶動相關產業及增進國家永續發展。參酌立法理由究其根本在於提升我國能源自主與安全，改善能源結構，並降低溫室氣體排放。本此，政府推動一系列綠能政策，以求與國際潮流接軌。

再生能源是驅動綠色經濟發展的重要動力來源，我國經濟部訂定 2025 年再生能源發電占比應達 20%，預計 2025 年太陽光電推動裝置容量達 20GW，並以屋頂型 8GW、地面型 12GW 為推動路徑。

在太陽光電推動策略上，為使我國土地及建築物達到最有效率之利用，政府建立「產業園區」、「畜、農、漁電共生」、「中央與地方共同推動」三大發展主軸。畜、農、漁電共生，係以畜禽養殖、農業種植及漁業養殖場域結合太陽光電設置，以不影響農業之前提，帶動能源分散式供應。其中，漁電共生更以「農漁為本、綠電加值」為核心價值，期帶動漁業升級、創造在地就業經濟、優化養殖技術環境、永續土地發展利用，帶動漁業與綠能共生共榮。

1.1 辦理依據

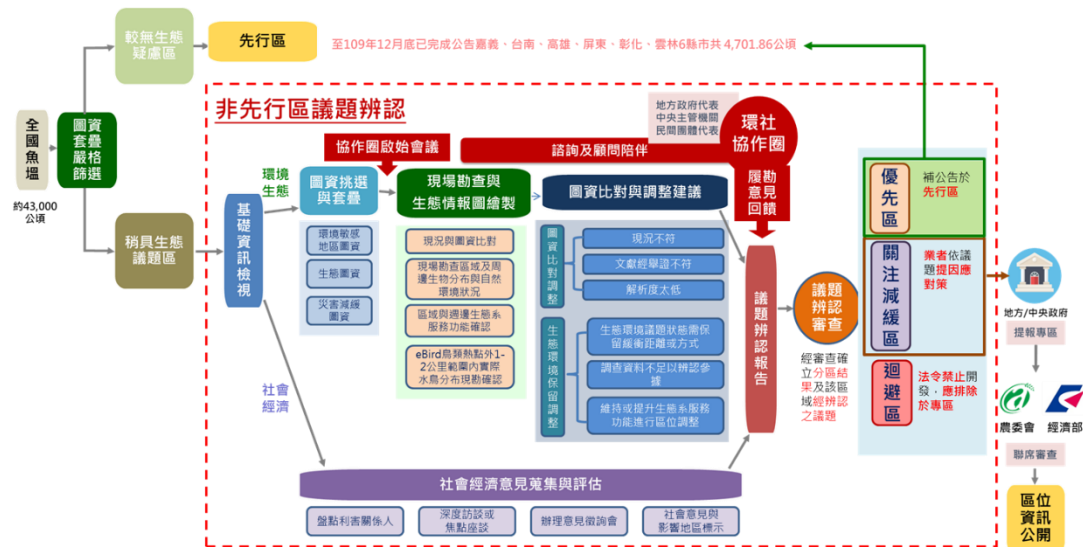
依農業發展條例第 8 條之 1 之立法目的，為確保農地農用，法律授權行政院農委會（下稱農委會）發布「申請農業用地作農業設施容許使用審查辦法」（下稱容許辦法），規範農業設施設置方式及類型。其中容許辦法中第 29 條第 1 項規定，非附屬設置於農業設施之地面型綠能設施，除位於該辦法第 30 條規定之區位者外，以結合農業經營且符合下列情形之一者為限：

- 一、 中央能源主管機關、直轄市、縣（市）主管機關或國營事業所定推動農業經營結合綠能之專案計畫範圍內，並符合其計畫措施。
- 二、 可優先推動漁業經營結合綠能之區位範圍。

前揭第 29 條第 1 項第 2 款中所稱「可優先推動漁業經營結合綠能之區位範圍」即為先行區。在推動漁電共生過程中，政府首先依本款推動相關事宜，先行區之辦理方式，應由中央主管機關盤點具漁業經營結合綠能之可行區位，送中央能源主管機關辦理環境與社會檢核機制作業後，由中央能源主管機關會同中央主管機關公告。根據本款，為提供可行性區位快速篩選之合適基礎，109 年農委會盤點全國魚塭中較無生態疑慮且養殖魚塭區塊化範圍(詳附錄一)，作為具漁業經營結合綠能之可行區位基礎圖資，送交經濟部推動環境社會檢核機制(以下簡稱環社檢核)，以完成區位可行性評估。於同年 10 月至 12 月經濟部與農委會分批公告彰化縣、雲林縣、嘉義縣、台南市、高雄市及屏東縣「可優先推動漁業經營結合綠能之區位範圍」(先行區)達 4,702 公頃(詳附錄二)。

後續配合漁電共生整體目標，並引導業者於適宜區位設置太陽光電，經濟部規劃擴大推動漁電共生專區區位範圍。依農委會 110 年 2 月 1 日漁四字第 1101249422 號函(詳附錄三)所提供之全台魚塭及養殖漁業生產區圖資，排除 109 年已公告較無生態疑慮之先行區 4,702 公頃範圍後，再經由議題辨認將各縣市行政區之魚塭範圍劃分級為優先區、關注減緩區及迴避區(詳圖 1-1)。

依此一分級，優先區比照先行區，增列入容許辦法第 29 條第 1 項第 2 款可優先推動漁業經營結合綠能之區位，後於電業申設程序需提出環境友善措施。而關注減緩區因具有環境敏感議題，應適用第 29 條第 1 項第 1 款由經濟部提出專案計畫，未來電業設置申請人必須符合專案計畫措施方得設置，申請人需針對該區環境生態敏感議題提出環境因應對策。最後迴避區則屬法令禁止開發，排除於專區提案及資訊公開範圍。依此區位可行性之劃分，經濟部規劃於 5 月至 9 月公告雲林縣、彰化縣、嘉義縣、台南市、高雄市及屏東縣 6 縣市之漁電共生非先行區，目前已公開台南學甲區 678.9 公頃(6 月 16 日經濟部與農委會會銜公告 358.16 公頃、5 月 31 日資訊公開 320.74 公頃)、嘉義縣布袋鎮及義竹鄉(110 年 9 月 9 日資訊公開 1119.06 公頃)(詳附錄四、附錄五)。



資料來源：110 年 4 月 9 日漁電共生環境與社會檢核培力工作坊(第 1 場)

圖 1-1：環社檢核操作流程及區域劃分基準

針對非先行區之漁電共生區域，應依容許使用辦法第 29 條第 2 項規定，中央能源主管機關所定推動農業經營結合綠能之專案計畫範圍規劃，應先擬具農業經營結合綠能之專案計畫，並敘明一、計畫推動之區位範圍。二、農業經營與綠能設施結合利用之規劃及農產業可行性之評估說明。三、計畫內相關設施之空間配置。送中央主管機關審查核准。

依前述分區方式可知，因優先區與先行區性質相同，毋須撰擬專案計畫以獲核准，而迴避區屬法令禁止開發區域並不在本計畫討論之列，可適用使用辦法第 29 條第 1 項第 1 款之區位僅有關注減緩區。故本專案計畫即以已經環社檢核議題辨認之關注減緩區為主，以該區位中位於容許使用辦法第 2 條所列之魚塭現行養殖狀態，就其與綠能設施結合利用之可行性評估說明撰寫。爰本計畫據此辦理屏東縣新園鄉、東港鎮及林邊鄉養殖漁業經營結合綠能之專案計畫。

1.2 辦理目的

我國政府於 105 年 10 月 27 日通過「5+2」創新產業之一的「綠能科技產業創新方案」，帶動我國綠能科技及產業發展，其「前瞻基礎建設計畫」中之綠能建設，主要以兼顧能源安全、環境永續及綠色經濟為目標，推動主軸為節能、儲能、創能及系統整合四大面向，並於同年推動「太陽光電 2 年推動計畫」，達成 1.52GW 短期目標，期望逐步達成非核家園。

立法院已於 108 年 5 月 1 日公告「再生能源發展條例」部分條文之最新修正規範，確立於 114 年再生能源電設備推廣目標總量達 27GW，並明確規劃太陽光電政策目標及推動路徑，114 年目標為 20GW，其中 8GW 為屋頂型，12GW 為地面型。

為加速推動太陽光電設置，政府積極擴大盤點可設置地面型太陽光電之場址，主要優先推動於可複合式利用或低度利用之土地，並鼓勵以活化土地及土地多元利用為原則。現已規劃推動如不利農業經營區、掩埋場、漁電共生等，其中「漁電共生」，以不影響既有農業經營為原則，並秉持「農地農用」及「農漁為本、綠能加值」之精神，將農業經營與綠能設施相結合，創造土地加值效益。

目前經濟部及農委會已推動漁電共生專區先行區，包含臺南市、嘉義縣、高雄市、屏東縣、彰化縣及雲林縣等六縣市，盤點較無生態疑慮之養殖魚塭，導入環境與社會檢核機制，排除環境敏感區域，擇定優先推動之區位，引導並協助業者於較適宜之區位設置太陽光電，以利於整體政策目標及產業發展。經濟部刻正規劃複製示範經驗，並擴大推動漁電共生非先行區，持續朝向兼顧農業發展並邁向潔淨能源發展。

漁電共生除可增加綠電設置量外，對於養殖漁業亦有加值效益，創造多贏：

1. 增加土地多元收益、減少土地管理成本：

光電業者以綠電收益提供較高租金予地主，並協助管理漁場，減少土地管理成本。

2. 保障養殖工作、改善養殖環境：

綠電躉售 20 年，將保障養殖業者持續養殖 20 年，且投入部分綠電收益改善養殖環境，如導入智慧養殖技術，結合光電設施監視系統、投餌機及水質監測預警(科技)設備，促進漁業升級，以活絡在地產業。亦可改善養殖場域，包括堤岸材質重整、加固塭體減少農損、更新進排水及電力系統，增加工作安全性。另因應氣候調節，夏天可降低溫度適度遮蔭減少蒸發，並可隔熱 3 至 5 度，減緩水體鹽化、優養化，穩定水質；冬天則可利用綠能設施快速搭建防風棚能保溫 3 至 5 度，避免低溫寒害災情。

爰此，本計畫以屏東縣新園鄉、東港鎮及林邊鄉區域，經議題辨認篩選出關注減緩區，作為推動漁業經營結合地面型太陽光電設施專區之一。以落實能源轉型為目標，同時保障漁民權益、確保漁業生產；並且接軌國際供應鏈的新標準，強化臺灣在國際供應鏈的競爭優勢，達多贏效益。

第二章 養殖漁業經營結合綠能設施可行性評估

2.1 區位養殖經營情形

2.1.1 養殖現況

據水試所資料提供，全國陸域養殖面積前十大養殖物種為虱目魚、文蛤、吳郭魚、石斑、金目鱸、七星鱸、午仔魚、烏魚、白蝦、泰國蝦。恰分布於彰化、雲林、嘉義、台南、高雄、屏東等六縣市，與有強日照的範圍重疊而具有同時發展太陽光電的潛力。

本計畫所在區域即在前述強日照範圍中的屏東縣，依農委會漁業署 110 年 2 月 1 日漁四字第 1101249422 號函所提供全台魚塢及養殖漁業生產區圖資電子檔，後經環社檢核議題辨認區位分級後，本專案計畫範圍屬關注減緩區共計 1,283 池 315.52 公頃，如下圖 2-1 之關注減緩區，養殖經營現況(清冊詳見附錄十一)。

關注減緩區 1,283 池 315.52 公頃魚塢，現況養殖中共 704 池 166.98 公頃、休養或廢棄池共 93 池計 20.42 公頃、空池(整池)共 445 池計 120.61 公頃、其他共 41 池 7.51 公頃，分布如表 2-1 所示。

表 2-1：關注減緩區養殖現況統計

魚塢現況	池數	面積(公頃)	占比%
現況養殖	704	166.98	53
休養或廢棄池	93	20.42	7
空池(整池)	445	120.61	38
其他	41	7.51	2
總計	1,283	315.52	100.00

資料來源：本計畫整理。



資料來源：環社檢核議題辨認-屏東新園、東港、林邊案

圖 2-1：屏東縣新園鄉、東港鎮及林邊鄉關注減緩區養殖魚塭現況分布圖

2.1.2 養殖物種

本計畫範圍所養殖物種涵括午仔、龍虎斑、虱目魚、龍膽石斑、黃臘鯪、青斑(黑點、馬拉巴石斑)、白蝦、淡水長腳蝦、其他鱸魚、赤鰭笛鯛、草蝦、黃錫鯛、慈鯛及中小型觀賞魚、金目鱸、蟳蟹類、餌料池(輪虫)、觀賞魚、吳郭魚、烏魚、變身苦、其他石斑、老虎斑，共計 22 種養殖物種，如下表 2-2 所示。沒有任一物種占比過半，甚至皆未達三成，可知此區養殖物種十分分散。

表 2-2：關注減緩區養殖物種統計

養殖魚種	池數	面積	占比%
午仔	111	39.48	23.64
龍虎斑	103	25.32	15.16
虱目魚	42	24.51	14.68
龍膽石斑	133	20.51	12.28
黃臘鯪	63	16.36	9.80

青斑(黑點、馬拉巴石斑)	49	12.48	7.48
白蝦	83	9.60	5.75
淡水長腳蝦	20	5.19	3.11
其他鱸魚	5	2.31	1.38
赤鰭笛鯛	4	1.95	1.17
草蝦	8	1.91	1.14
黃錫鯛	6	1.71	1.02
慈鯛及中小型觀賞魚	36	1.37	0.82
金目鱸	3	1.22	0.73
蟬蟹類	1	0.80	0.48
餌料池(輪蟲)	5	0.70	0.42
觀賞魚	24	0.53	0.32
吳郭魚	3	0.36	0.21
烏魚	1	0.24	0.15
變身苦	1	0.21	0.13
其他石斑	1	0.13	0.08
老虎斑	2	0.09	0.05
總計	704	166.98	100.00

資料來源：本計畫整理。

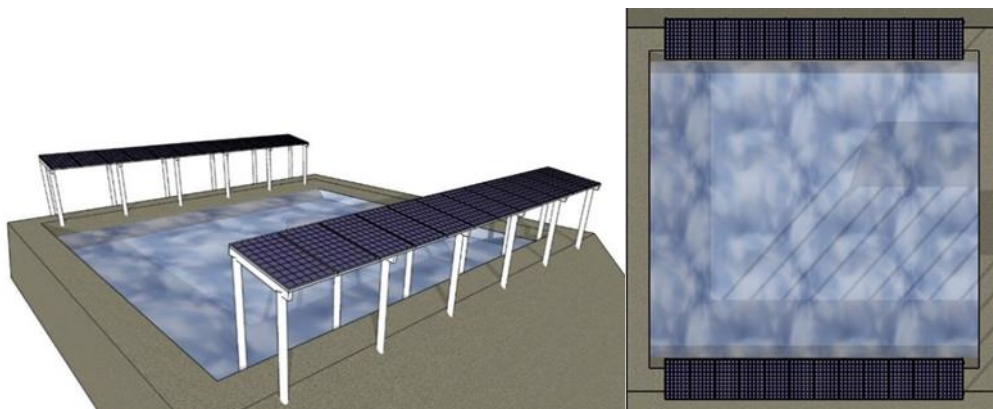
2.2 工程規劃原則

本計畫範圍將以下列內容作為施工及管理原則，因沿海養殖區受風面大、鹽分高，在設計及材料使用上請設置者特別注意參照強度較高之耐風、耐蝕標準為之，以免無法因應颱風或極端氣候造成養殖區域的損害。

2.2.1 施作類型

依農委會 104 年 12 月 4 日漁四字第 1041224085 號函，有關地面型太陽光電設施設置於魚塭，其支撐架應以設置於塭堤為原則；又農委會 105 年 7 月 26 日農授漁字第 1051212199 號函¹，若太陽光電設施在塭堤使用外須延伸至魚塭水域，並設置支撐架於養殖池中，如不影響陽光照射魚塭水體、池水生態、水中溶氧及養殖收益等，始得設置。依此，太陽光電與魚塭結合分為下列三種施作類型，無論選擇哪一類型，初期設計務必考量生物特性與生成可行性，建議可蒐集販運商或區域性網工意見，以評估可行性之方法，達成漁電共生之概念。

1. 塭堤型：係於既有土堤道路空間設置，設置方式與一般地面型相同。施作完成模擬如圖 2-2 所示，施作建議規格如表 2-3。



資料來源：本計畫繪製。

圖 2-2：塭堤型示意圖

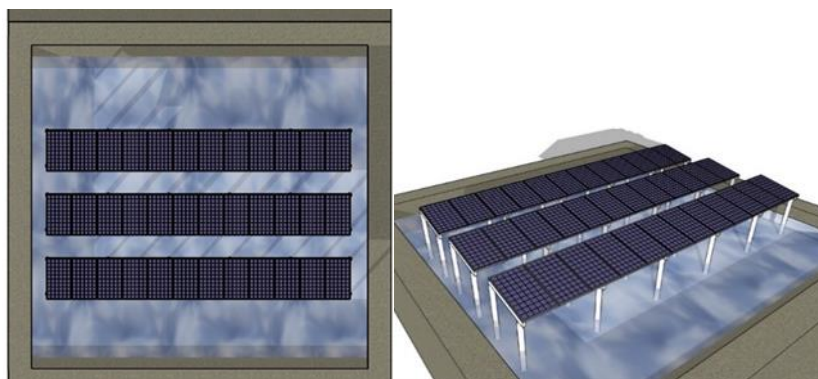
¹ 屏東縣海洋及漁業事務管理所，漁業設施綠能專區，<https://www.pthg.gov.tw/pt-mfam/Link.aspx?n=356F34740073840F&sms=33BC41ED7EDD1911>，最後瀏覽日：110 年 8 月 30 日。

表 2-3：魚塭堤型建議規格

項目	建議規格
柱高	考量整地機械作業空間，設置柱高起算點為太陽能板下緣算起建議至少達 3 公尺，且太陽能板下緣高程應高於 50 年重現期之暴潮水位。
斜率	斜率建議以 6 到 8 度範圍內為佳。
結構跨距	考量養殖實務，結構柱沿堤寬設置間距建議宜以塭堤作為設置範圍。如太陽光電設施需向外延伸至魚塭水域，並設置結構柱於養殖池內，應以塭堤兩側空間作為結構柱之可設置範圍，並以不影響漁獲採收作業及陽光照射魚塭水體、池水生態、水中溶氧及養殖收益等為原則。
支撐架與連結主件設計	應符合「建築物耐風設計規範及解說」之規定，在 32.5 公尺/秒以下地區者，須採用 32.5 公尺/秒之平均風速作為基本設計風速，另若高於 32.5 公尺/秒地區者，須採用各地區之平均風速作為基本設計風速，並考量陣風反應因子（G）。
支撐架金屬基材耐蝕性能	<p>若採用鋼構基材，應為一般結構用鋼材（如 ASTM A709、ASTM A36、A572 等）或冷軋鋼構材外加表面防蝕處理，或耐候鋼材（如 ASTM A588，CNS 4620，JIS G 3114 等）。</p> <p>鋼構基材表面處理，須以設置地點符合 ISO 9223 之腐蝕環境分類等級，符合當地大氣、海水腐蝕環境條件等級處理基準，並施以抗腐蝕性能之表面處理如塗裝、金屬鍍層。</p>

資料來源：本計畫整理。

2. 立柱型：由既有魚塭土地著手規劃，以設置在蓄水池為原則。考量蓄水池後續也可能改作養殖之用，應考量允許機具進入進行捕撈作業，並考量整地機械作業之空間。施作完成模擬如圖 2-3 所示，施作建議規格如表 2-4。



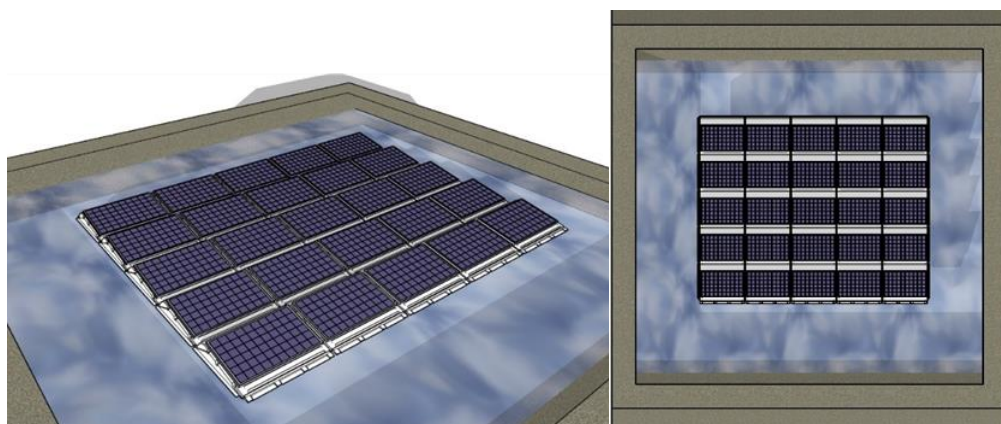
資料來源：本計畫繪製

圖 2-3：立柱型示意圖

表 2-4：魚塭立柱型建議規格

項目	建議規格
柱高	考量整地機械作業空間，設置柱高起算點為太陽能板下緣算起建議至少達 3 公尺，且太陽能板下緣高程應高於 50 年重現期之暴潮水位。
斜率	斜率建議以 6 到 8 度範圍內為佳。
結構跨距	考量蓄水池可能改作養殖之用，應以養殖實務作為結構跨距設置原則，考量允許機具進入池內進行捕撈作業，並考量整地機械作業空間，結構柱設置間距應保持適當距離，並以不影響漁獲採收作業及陽光照射魚塭水體、池水生態、水中溶氧及養殖收益等為原則。
支撐架與連結主件設計	應符合「建築物耐風設計規範及解說」之規定，在 32.5 公尺/秒以下地區者，須採用 32.5 公尺/秒之平均風速作為基本設計風速，另若高於 32.5 公尺/秒地區者，須採用各地區之平均風速作為基本設計風速，並考量陣風反應因子（G）。
支撐架金屬基材耐蝕性能	若採用鋼構基材，應為一般結構用鋼材（如 ASTM A709、ASTM A36、A572 等）或冷軋鋼構材外加表面防蝕處理，或耐候鋼材（如 ASTM A588，CNS 4620，JIS G 3114 等）。 鋼構基材表面處理，須以設置地點符合 ISO 9223 之腐蝕環境分類等級，符合當地大氣、海水腐蝕環境條件等級處理基準，並施以抗腐蝕性能之表面處理如塗裝、金屬鍍層。

3. 浮筏型：浮筏型係與傳統水面型系統相同，但須提出養殖收成捕撈之可行方案、以及浮臺錨定方式。施作完成模擬如圖 2-4 所示，施作建議規格如表 2-5。



資料來源：本計畫繪製

圖 2-4：浮筏型示意圖

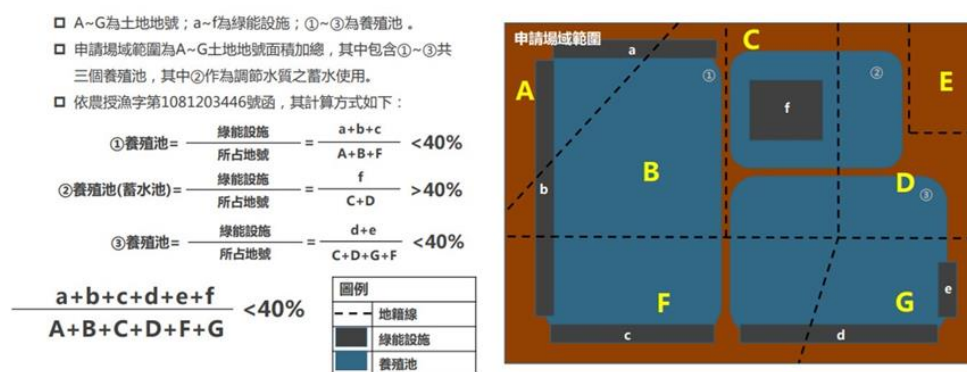
表 2-5：魚塭浮筏型建議規格

項目	建議規格
浮臺材質	應採用高密度聚乙烯(HighDensityPolyethylene,HDPE)材料。
結構分析	錨碇結構設計需輔以風洞實驗數據進行載重計算與分析。
支撐架與連結主件設計	應符合「建築物耐風設計規範及解說」之規定，在 32.5 公尺/秒以下地區者，須採用 32.5 公尺/秒之平均風速作為基本設計風速，另若高於 32.5 公尺/秒地區者，須採用各地區之平均風速作為基本設計風速，並考量陣風反應因子（G）。
支撐架金屬基材耐蝕性能	<p>若採用鋼構基材，應為一般結構用鋼材（如 ASTM A709、ASTM A36、A572 等）或冷軋鋼構材外加表面防蝕處理，或耐候鋼材（如 ASTM A588，CNS 4620，JIS G 3114 等）。若採用鋁合金支架，應為 6005-T5、6061-T5 之材質，並施以陽極處理，並符合結構安全要求。</p> <p>鋼構基材表面處理，須以設置地點符合 ISO 9223 之腐蝕環境分類等級，符合當地大氣、海水腐蝕環境條件等級處理基準，並施以抗腐蝕性能之表面處理如塗裝、金屬鍍層。採用鋁合金基材，其表面處理採用陽極處理厚度 14μm 以上，壓克力透明漆 7μm 以上。</p>

2.2.2 施作範圍

依容許使用辦法第7條規定，所有農業設施總面積，不得超過申請設施所坐落之農業用地 40%規定，即太陽光電板遮蔽率加計各項農業設施應不得超過農業用 40%。然當養殖池出現橫跨「多筆」地號土地之情形者，依農企字第 1080708649 號函規定²，其地面型綠能設施遮蔽計算方式考量同一養殖池經營之不可分性，雖綠能設施僅坐落該養殖池「部分」地號土地上，該綠能設施如以整體規劃配置，其總面積應可合併計算，惟不得超過該養殖池所占地號土地總面積 40%。

舉例來說，如以相鄰數養殖池結合綠能設施提出同一申請案時，依前述說明，基於整體規劃，其綠能設施總面積得合併計算，且不得超過該申請案綠能設施所坐落養殖池所占地號土地總面積 40%，(意即示意圖 2-5 申請案場範圍 A~G 土地，其綠能設施總面積，不得超過以綠能設施 a~f 所坐落養殖池所佔地號土地 A、B、C、D、F、G 之總面積 40%)，惟涉及個案申請審查事宜，屬地方主管機關權責，仍請逕向當地直轄市、縣市政府主管機關洽詢。



資料來源：農授漁字第 1080708649 號。

圖 2-5：綠能設施案場設施遮蔽計算示意圖

² 申請農業經營結合綠能之地面型綠能設施(漁電共生)遮蔽率計算方式之疑義，農企字第 1080708649 號（民國 108 年 04 月 16 日），<https://age.triwa.org.tw/Page/Content/785da286-30a0-44bb-b9d8-0e6700a28177?group=Regulation&category=Explanation>，最後瀏覽日：2021 年 6 月 11 日。

2.2.3 施作規範

2.2.3.1 工程施作原則

太陽光電發電設施整體系統施工內容主要僅為立樁柱及佈架鋪設太陽能光電板，屬低度利用開發行為，主要之結構分為土木/建築工程、太陽光電發電模組安裝及電氣設備安裝等以下三大部分，且系統之結構載重、基礎、支撐結構與模組固定之結構安全簽證，須經依法登記開業之工程相關技師簽證負責，並函送該管直轄市、縣(市)政府備查。

1. 土木／建築工程：主要包含開闢場、電氣室及其他土建設施等項目，其基礎工程依施工場域分為地面型淺基礎、樁基礎及其他基礎之設計與施工，以及水面型錨定系統之設計與抗風力檢核，並於細部設計時，需依「建築耐震設計規範與解說」及「建築物基礎構造設計規範」辦理設計。
2. 太陽光電發電模組安裝：太陽光電模組多以朝南方式排列，主要分為太陽光電模組支架組裝、太陽光電模組螺栓鎖固組裝、夾扣固定組裝、模組及設備接地等部分。
3. 電氣設備安裝：主要包含太陽光電模組及附屬控制系統、變電設備系統、輸配電電纜埋線及電氣室各項電器設備等部分。

另，太陽光電與養殖漁業結合除應符合容許使用辦法外，設置規劃及工程階段亦須遵守「陸上魚塭設置綠能設施注意事項」，相關規範如下表 2-6。

表 2-6：魚塭設置太陽光電各階段施作注意事項

申請農業用地作農業設施容許使用審查辦法	
第 27 條第 3 項	依第二十九條及第三十條規定申請綠能設施之容許使用者，搭建基樁應以點狀方式施作，不得改變原地形地貌，並維持適當日照穿透，以避免影響土壤地力，且不得影響鄰地之農業使用與生產環境。
陸上魚塭設置綠能設施注意事項	
規劃階段	1. 設施應與相鄰地形地貌結合，並應保持自然景觀為主之特色，減低對周邊環境之衝擊。

	2. 相關電纜管線應避免以高架方式設置。 3. 基地內各項設施應減少不必要之燈光照明。 4. 設施之排列、造型及配置應有整體形象之設計。 5. 基地內適當區位應設置告示牌。
施工階段	1. 應妥善規劃並落實相關工程之環境、安全、衛生防護措施。 2. 施工作業期間不得影響毗鄰土地農業經營生產情形。
竣工(後)階段	1. 應妥善規劃並落實綠能設施之安全防護，遇有緊急情事時應立即處置。 2. 實施綠能設施之維護保養作業時，僅得使用清水保養，不得使用任何清潔劑，避免污染水質與周遭生態環境。 3. 綠能設施連結之時變電場、磁場及電磁場，其曝露之限制，應依中央環境保護主管機關訂定之相關規定辦理。

資料來源：本計畫整理。

2.2.3.2 規劃、施工對環境影響之對策

本專案計畫範圍須因應環社檢核議題辨認結果撰寫因應對策，於規劃、施工及營運階段均應考量對周圍環境及社會之影響，並提出以下因應對策，工程細部規劃應依基地環境條件(耐風、耐震等)進行結構設計，並以養殖實務為設計原則，提出結構計算說明書並由專業技師簽證，以確保結構安全及穩定。

1. 分期分區施工或減輕之因應措施：

- (1) 施工前應與漁民協調避開放苗期，尋求最適施工期間，並採分期分區方式，以減少影響養殖行為。
- (2) 候鳥季為每年10月至隔年2月，原則上以規劃工程進度，避開於此階段施工為優先。若無法迴避，則配合對議題掌握，詳細規劃並採用最小影響工法並安排鑽探、施工期，以避免驚擾候鳥。

2. 避免水體擾動及變化：應與養殖漁民協商，於收成後或在抽乾範圍內之池水進行工程施作，避免施作水體擾動及變化，施工相關排水應妥善處理，如嚴格規定要求由承攬工程廠商設置集中點統一收集處理，盡可能達成 100% 回收，行循環使用，最後再抽取運出場域外依相關規定（如水汙染防治法等）處理，不會排入養殖區水體，避免影響範圍內或周圍魚塭養殖行為。
3. 不得填埋不合規範之廢棄物質：施工、整地、整池時，應依規範進行，魚塭不得填埋不符規範的廢棄物質。
4. 減少工程噪音與震動：
 - (1) 以採用預鑽孔再旋轉壓入式的植入樁工法為原則，避免置樁時產生噪音與震動，於施工前應充分與養殖漁民協調並告知周圍居民。
 - (2) 施工中採取防噪減震措施或設置施工圍籬等，減少工程噪音或人為活動，避免驚擾鄰近魚塭中候鳥。
5. 維護結構安全及考量養殖收成：置樁距離需考量機具及漁民捕撈方式，針對各類案場進行了解設計，需考量冬季若有外部披覆物對整體置樁結構的影響，計算結果需符合建築物耐風設計規範，以利後續養殖收成及結構安全。
6. 置放安全圍籬：施工過程必須依照環保署「營建工程空氣污染防制設施管理辦法」之規定進行，依規設置甲級施工圍籬、防塵網與其它可行性替代方案，維護案場周邊之安全。
7. 施工告知與交通動線妥善規劃：事先瞭解當地民俗活動（「東港東隆宮迎王平安祭典」）及案場周圍環境，先行規劃交通動線與施工告知，原則避免影響民俗活動進行及動植物生長。如必要可規劃替代路線、減少趟次及施工圍籬保護、警示帶標示、迴避現地植栽等。
8. 雇用當地居民或漁民協助工程或監督：可借助當地漁民及居民經驗，提供專業諮詢意見或協助監工，避免影響水體與周圍環境，並達敦親睦鄰之用。
9. 加強溝通協調，並注意與農田距離：在地社會居民對於光電較為不熟悉，設置者應積極辦理地方說明會溝通設計營運方

式，及妥善評估合於現地未來發展，如植栽、彩繪美化工程、漁電共生融入當地景觀等等；又新園鄉魚塭分散且與農地相鄰，應注意與農田距離(確認地界議題)、避免影響農作物，友善農漁電共存。

- 10.本專案計畫屬屏東縣「養殖漁業經營結合綠能專案計畫(中央漁電共生專區)之區位範圍海岸利用管理可行性規劃報告」(研擬中)範圍應依內政部公告之報告內容辦理相關管制措施。

2.2.4 場域管理

2.2.4.1 緊急應變及防災

依「電業法」規定，發電業及輸配電業於其電業設備附近發生火災或其他非常災害時，應立即派技術員工攜帶明顯標誌施行防護；必要時，得停止一部或全部供電或拆除危險電業設備。而發電業及輸配電業發生各類災害、緊急事故或有前條所定情形時，應依中央主管機關所定應通報事項、時限、方式及程序之標準通報各級主管機關。且於電業施工許可申請，太陽光電發電業工程計畫書應檢附應變人員編組及制定緊急應變與防災計畫，訂定嚴謹且詳細之應變措施；竣工時亦應符合電業竣工查驗作業要點」第5條附表12太陽光電發電系統竣工查驗表依規定(詳見附錄六)。

依據「職業安全衛生法」第37條之規定，若事業單位工作場所發生職業災害，雇主應立即採取必要之急救、搶救等措施，並實施調查、分析及作成紀錄，以降低因人為或自然現象所引起之意外災害、火災及震災等災害，減少人員傷亡及財產損失，避免波及鄰近居民，並盡速恢復作業。

另為避免發生災害導致工程造成損害及延誤工期等現象發生，於施工階段應隨時保持警覺，並備妥急救、搶救之資源，辦理教育訓練及防災演練，以利災害發生時能即時搶救，將損失降至最低，並於災後迅速恢復施工作業，其防災應變方式如下列3種方式：

1. 開挖整地作業應儘量避免於颱風期及雨季進行，若開挖整地面積較大時，應以基地內小集水區或單一小排水系統範圍為單位，並配合防災措施適當分區實施。

2. 基地內之臨時性或永久性排水系統，以可有效安全排除基地內地表及地下水為原則。
3. 開挖期間之防災設備應配合開挖整地作業預先構築導水及防止崩塌等設施。

2.2.4.2 維護管理

除考量太陽光電系統本身之維護管理外，亦須同時考量漁場鄰近環境維護管理。

1. 需維護之標的物：如變流器、太陽光電模組、線路、水路、監控、其他發電必須物件及相關必要設備。
2. 維護管理項目：
 - (1) 定期巡檢與保養：應定期進行調整、檢視及測試等工作，以減少設備故障並延長使用期限。
 - (2) 設備故障檢修：常見故障問題包含接線過熱熔毀、調節器故障、漏水或因外力導致破壞，遭遇時應盡最大努力於及短時間修復完成，以降低對魚塭周圍場域之影響。
 - (3) 模組清潔：使用清水、刷具進行髒污清理，並妥善處理清洗後之污水，且應於清洗前充分通知土地所有權人及養殖業者。
 - (4) 安全維護措施及維運紀錄與檢討：應定時填寫維運紀錄，包含巡檢、保養、檢修及清洗等，並於每年度進行檢討。
3. 安全防護措施：應符合勞工安全及工業安全衛生相關法令，例如工程人員均應配戴安全帽、安全繩索、安全腰帶、手套及防滑鞋等，且應配戴識別證、警告標示以資辨認。

2.2.4.3 設置期滿後續管理

1. 土地復原

太陽光電非永久性開發行為，考量太陽光電設備之設置會改變魚塭原貌，於 20 年營運期滿，且地主無意願續約時，由設置公司進行拆除、回收太陽光電系統設備，並將土地復原為既有樣貌。

2. 太陽光電模組回收

- (1) 現行太陽光電模組已有回收機制，由經濟部收取回收費用，環保署負責建立後端處理機制。經濟部於 108 年 12 月 18 日增修「再生能源發電設備管理辦法」第 17 條規定，規範設置者須繳納一定金額之模組回收費用，適用 108 年度起之再生能源電能躉購費率，或於此辦法 108 年 12 月 20 日修正生效後，依法規定取得同意備案文件。另經濟部已於 109 年 2 月 26 日公告 109 度「設置及更換太陽光電發電設備應繳納模組回收費用之一定金額」，設置者應繳納每瓩 1,000 元之回收處理費用。
- (2) 目前環保署將模組回收費用，用於建立國內廢太陽能板回收清除處理體系、查驗稽核作業及妥善處理：
 - A. 108 年 5 月 10 日新增廢太陽能板之一般事業廢棄物代碼為「D-2528 裝置使用後廢棄之太陽能光電板」。
 - B. 設立專線 03-5820009 提供民眾登記型式及數量，專案受理，協助清運，並建立廢棄太陽光電板回收專屬網站，宣導回收作法。

2.3 漁電共生養殖經營原則

為確保養殖為本，綠電加值之漁電共生雙贏模式，現已有的規範包括保障養殖漁民意願及其工作權，於電業登記規則中要求電業籌設需檢附養殖戶同意證明文件。並且為確保漁民與地主有所依歸，經濟部與養殖協會、漁民、地主及太陽光電公協會多方討論後，公告漁電共生土地契約以及使用契約。

農委會並於 110 年 3 月 18 日農漁字第 1101346676 號函釋說明將以漁產物具產銷履歷(或 ASC 等國際相關認證)、購買魚苗及飼料單據、放養量申報及魚貨交易等文件作為判斷養殖經營事實之參據項目。若非發生天然災害或不可抗力事實，於營運期間未依經營計劃書辦理或未落實放養量申報，將以所提經營養殖物種於漁業統計年報近 3 年產量平均值 7 成作為養殖經營事實之判定（見附錄七）。

為鼓勵產業發展需求，兼顧農地資源之保育利用，於專區劃設中賦予專區內土地使用彈性，鼓勵農業經營重視節能並運用乾淨能源。

本計畫擬定下列原則，規範未來投入共生案場之綠能業者做為經營方針。

1. 尊重養殖業者養殖習慣並保障原養殖業者工作權益：養殖場域應優先承租於原養殖業者，確保其工作權。養殖業者依其意願原則維持其原養殖物種，並尊重養殖者調整養殖物種之行為。
2. 確保養殖行為：應符合農委會法規、函示及相關認定規定，確保養殖事實。
3. 強化案場中光電與養殖者間連結，改良養殖場域，進行產銷發展：光電業者得協助養殖業者改進養殖場域，具體措施如結合光電設施與魚塭硬體設計、協助強化固定養殖池及塭堤使其漁獲減輕季節干擾、結合立柱式光電設計阻擋東北季風之掛帆、設置監控設備減低漁民巡視壓力。並提升各項軟硬體設施、引進新型養殖技術、推行智慧型漁業、協助產銷履歷經營。
4. 創造永續經營的漁電共生生態圈：為地方漁業建立可世代交替的機制，原養殖業者年老力衰不欲繼續從事養殖業，應優先承租予青年養殖業者，活化地方加強漁電共生與地方經營良性連結。
5. 強調整體開發原則並維護當地風貌：光電業者應秉持維護養殖漁塭地景之完整，以完整魚塭為規劃共生案場之基礎，使魚塭養殖業維持整體性、最大化利用。
6. 施工營運期間應保障勞工權益：漁電共生案場施工及營運期間所引入的勞工，無論本籍或外籍勞工，均應符合勞動法規及相關規範，並注意其權益保障。

2.3.1 養殖物種經營結合綠能設施

本區養殖物種，並無單一物種占多數，其中以午仔魚及龍虎斑(珍珠龍膽)為多數，以原則維持原有養殖物種情況下，就養殖物種說明與綠能設施結合之可行性。另考量區域漁業發展之彈性，將採養殖業者意願為優先。建議養殖與光電業者以漁業署推行之養殖魚種「適地適養」原則，進行養殖物種之選擇，以提昇養殖經濟成效。本計畫為原則性撰寫，毋須因業者未來細部配置再行調整。

2.3.1.1 午仔魚³

午仔魚中文名為四指馬鮫，學名 Eleutheronema Rhadinuminculturing，屬鱸亞目，馬鮫科，俗稱竹午、午仔等。主要分布於印度西太平洋區，在台灣常見的午仔魚品種包含四指馬鮫(或四絲馬鮫)、五絲多指馬鮫，六指多指馬鮫，是台灣南部地區的重要經濟性養殖魚種，主要產區為屏東與高雄地區，其中又以屏東地區產能最大。午仔魚是繼石斑魚產業，可與跟中國大陸競爭的水產養殖項目。根據漁業署的 109 年漁業年報資料分析⁴，國內 2020 年午仔魚的產量約 12,583 公噸，產量占台灣內陸養殖比重 4.9%，產值逾 28.6 億新臺幣，占內陸養殖產值比重 11%左右。午仔魚的外銷產量從 100 年的 228 公噸，到 108 年大幅增加為 9,690 公噸，增加近 40 多倍，養殖產區以屏東縣(85%以上)為主(詳圖 2-6)。

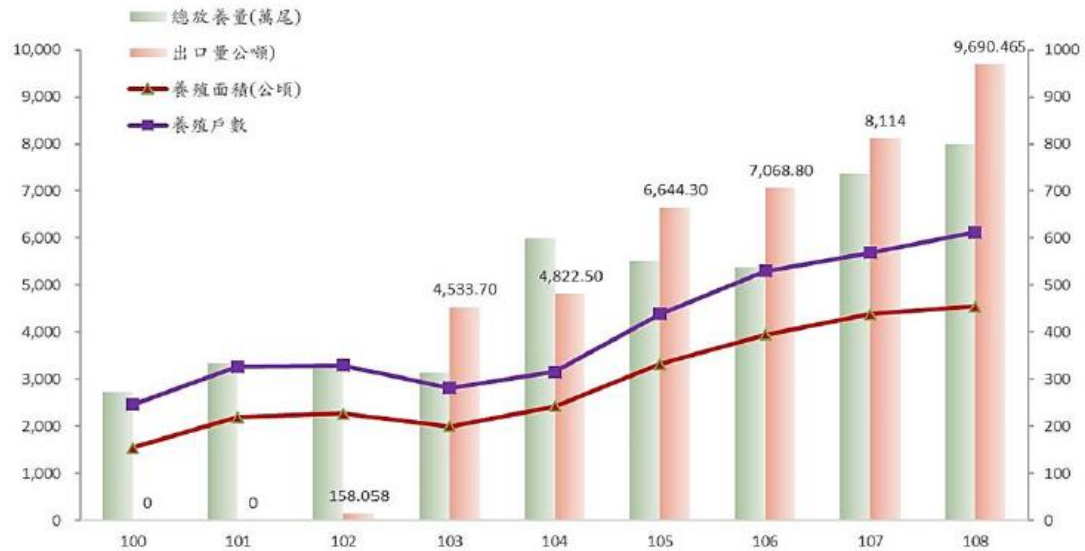
午仔魚為群棲性魚類，會隨著季節有洄游習性，食性為肉食性，主要以甲殼類及底棲性生物為食。近年來，午仔魚肉質鮮嫩、魚刺不多、高營養價值等特性，成為國內外消費市場的高經濟價值明星魚種。外銷市場迅速擴展，一躍成為國內極具競爭力的外銷魚種。因其價格平穩、養殖利潤佳，故水產養殖業者相繼投入，成為熱門養殖魚種。午仔魚之養殖管理標準操作流程詳列於附件八。

³台灣魚類資料庫，中研院生物多樣性研究中心，

<https://fishdb.sinica.edu.tw/chi/species.php?id=382273>，最後瀏覽日期：110 年 9 月 21 日。

⁴ 行政院農業委員會漁業署，民國 109 年漁業統計年報，

<https://www.fish.gov.tw/cht/PublicationsFishYear/content.aspx?id=35&chk=6c7f7242-297c-47d1-8bb1-51e7c8a5961c>，最後瀏覽日期：110 年 9 月 21 日。



資料來源：漁業署統計年報

圖 2-6：國內午仔魚養殖產業發展概況

2.3.1.1 珍珠龍膽(龍虎斑)⁵

依照國內石斑魚養殖產業各分工發展之現況，屏東縣是我國石斑魚養殖的產業重鎮，種魚養殖階段、卵至吋苗養殖階段、中間育成養殖階段及成魚養殖階段等，主要都集中於屏東縣。

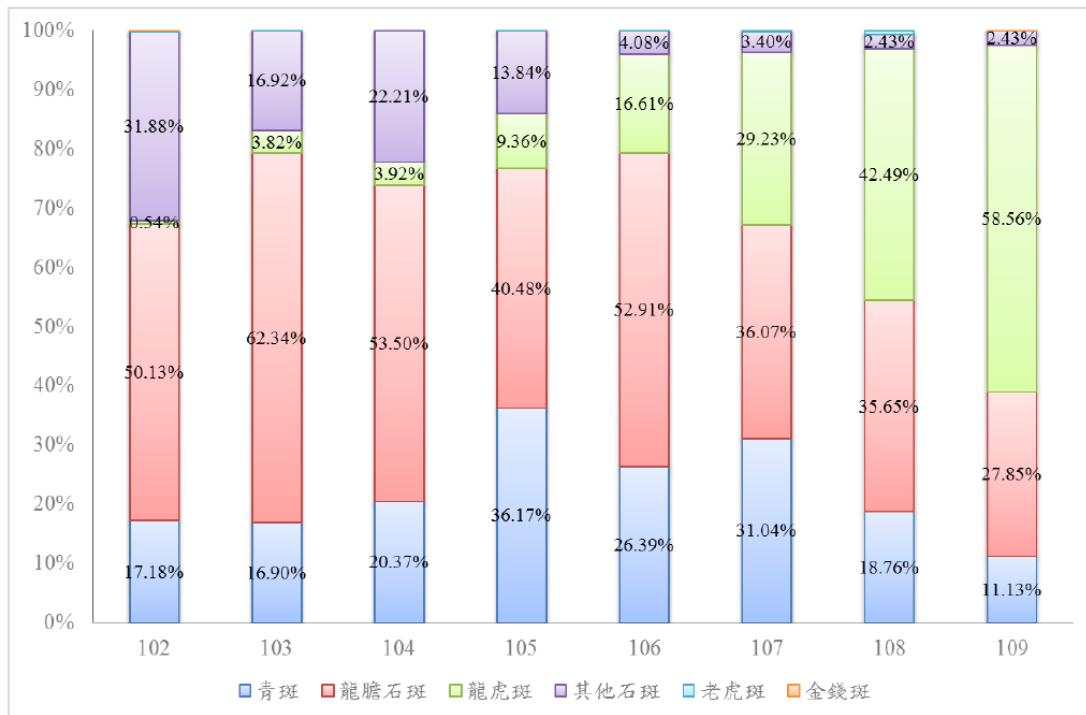
根據近年台灣地區不同種類石斑魚放養比例統計資料(詳圖 2-7)，目前台灣地區石斑魚養殖主要種類為珍珠龍膽(龍虎斑)與龍膽石斑。青斑因市場需求低，魚價波動以及新品質雜交斑的開發等因素之影響，已逐漸失去競爭優勢，故石斑魚養殖漁民逐年減少放養或轉而養殖珍珠龍膽。

珍珠龍膽為龍膽石斑與虎斑的雜交種類(*Epinephelus fuscoguttatus* ♂ x *Epinephelus lanceolatus* ♀)。珍珠龍膽因具有抗病力強、換肉率高，生產快速與肉質細緻之物種特性，目前已為國內石斑魚產業之主流魚種。根據漁業署的 109 年漁業年報⁶資料分析，國內 2020 年珍珠龍膽的產量約 8,722 公噸，產量占台灣內陸養殖比重 3.2%，產值逾 16 億新臺幣，占內陸養殖產值比重 5.9% 左右。養殖過程所面臨的高殘食性、人工飼料馴餌不佳或病毒性疾病等技術瓶頸，已陸續獲得克服與改善，投入業者逐年增加至

⁵ 鄭安倉，發展水產種苗及重點養殖產業計畫-台灣石斑產業升級與再造計畫期末成果報告(109 救助調整-漁-01(5)(Z))，2020。

⁶ 同註 4。

目前已接近6成左右。珍珠龍膽之養殖管理標準操作流程詳列於附件九。



資料來源：行政院農委會漁業署養殖漁業管理系統

圖 2-7：台灣地區不同種類石斑魚放養情形

2.3.1.3 結合太陽光電之可行性分析

光電業者除根據魚種養殖與收成特性，選擇塹堤型、立柱型、浮筏型光電設施做為結合方式外，更應與養殖者充分協調，依據養殖池周遭環境進行適當的工程設計及配置。

1. 養殖池與光電設施分離配置⁷

根據養殖池各項環境條件與養殖者意願，可採取集中配置光電設施，並將光電設施下方土地做為蓄水池或藻水池使用。藉此減少改變養殖池原有狀態，進而避免光電設施(如立柱式之支架)影響養殖過程中於放養前的整池、養殖收穫後的清池工作。採取光電設施分離設置，可於養殖過程發揮以下特性協助養殖：

(1) 降低建置及營運成本：分離設置之設計，可降低初期建設

⁷ 鄭安倉，輔導跨域(光電)企業投入養殖漁業生產計畫期末報告(契約編號 C0641101)，2020。

之施工作業難度，使建設之施工簡化，節省建設成本。

- (2) 易於養殖作業：分離設置之養殖池內無光電設施，在養殖期間不會造成清池及收穫等作業之障礙物困擾，有利進行清池及收穫作業，可節省人力成本並有效快速完成捕撈。
- (3) 提供抗寒效能：光電設施可規劃建置於案場之北方區位，在冬季寒流期間，利用光電設施可形成障蔽，避免冷空氣直接接觸水面，減緩養殖池水溫度下降速率。
- (4) 延長光電設施壽命：分離配置避免光電設施受水車運作之水花噴濺，而造成線路受潮或光電板表面污損而減少發電效能，可延長光電設施壽命，並維持發電效率。
- (5) 提供優質水源：光電設施下方土地，可以設置蓄水池，進行養殖用水之消毒淨化處理池；或藻水池培育藻水，有利於養殖池水質維持良好穩定，並提供穩定的餌料來源。
- (6) 增加育成率：養殖期間能有優質水源及穩定藻水來源，可有助於養殖操作之進行。水質穩定良好，養殖生物可穩定生長，減少疾病發生，可確保養殖高育成率，增加養殖收益。

2. 發展結合光電設施之智慧養殖

業者應根據魚種特性並以適當工程設計，發展結合光電設施之智能應用模式。除可以智能監控來提昇生產力、降低人力外，對於水產養殖中所需之岸上飼料原料儲藏、冷凍、混合、投餌、洗網機械、抽水、排水、打氣、甚或特定魚種中極為注重的溫室加溫、溶氧設備等所需電力，與光電設施結合之漁場皆能得到電力輔助。

農委會水試所目前完成結合光電設施之養殖魚種為吳郭魚、虱目魚、泰國蝦及文蛤等，與綠能設施結合之相關資料及設計可供業者參考設置(附錄十)。而水試所仍持續進行不同魚種試驗，亦鼓勵養殖與光電業者對於不同魚種進行嘗試。養殖業者仍可與光電業者合作，選擇漁民欲培育的魚種並根據各類光電設備的特性為科學養殖，促進能源及漁業雙升級轉型，達成彼此雙贏、藉以實現漁電共生的概念。

2.3.2 綠能設施對養殖漁業整體效益

2.3.2.1 既有環境之改善

1. 防風棚之搭建：我國係颱風較多之島嶼，且近年受到全球暖化之影響，氣候極端變化加劇，增加養殖漁業之風險，過往養殖業者會於堤岸安裝支架及防風棚，未來如結合太陽光電設施，則可利用太陽光電支架快速搭建防風棚，節省時間及人力成本，增加防風棚穩定性，以減少養殖物種之損失。
2. 強固養殖池及塭堤：既有魚塭場域多屬堆土夯實，容易受雨水及風浪侵蝕，造成養殖魚塭堆積、面積縮小或有崩堤之情況產生，養殖業者往往須定時修整堤岸、清理魚塭，以維持優質隻養殖環境。未來可利用結合太陽光電設施重新整故養殖池和塭堤，如於太陽光電支架或堤岸旁架設擋板或其他護堤工法及適當的加高和溝渠相鄰之堤岸，以避免雨季或風季潰堤淹水或海水倒灌等情況，此將增加養殖業者工作之安全性，且降低維護成本及避免養殖面積縮減。
3. 更新養殖相關設施：進排水系統、電力系統為養殖產業必要附屬性設施，惟多數既有魚塭排水、電力系統排列混亂且因設置於地面裸露於室外，長年受太陽曝曬，亦生損壞，需養殖業者投入不定期成本維修，且對於養殖業者工作環境亦產生較高之風險。設置太陽光電設施，須考量整體電力系統，且因整體規劃工程，可將一併考量排水系統，對於整體魚塭環境結構有正面之助益，太陽光電業者應配合養殖業者動線規劃作排水、電力系統管路之更新，增加養殖業者工作之安全性，未來可以漁電共生公基金供後續養殖場域管理維護。

2.3.2.2 場域規劃與產銷發展

1. 漁業環境友善公積金：為持續監測及改善漁電共生光電系統設置應用後之整體環境，並調查當地累積效應及對民眾之生態、生活、產業環境影響。自 110 年起太陽光電發電設備，符合地面型漁業結合綠能設施之漁電共生系統，其躉購費率加計「漁業環境友善公積金」項目。目前規劃如下：
 - (1) 公積金扣提：公用售電業於依法給付購電費用時代為扣提。
 - (2) 公積金扣提金額：依 110 年費率，為每度電 0.0372 元。
2. 養殖技術精進與產銷履歷經營：太陽光電業者短期可蒐集數據協助利用大數據精進養殖技術，或引進新型養殖技術，推行智慧型漁業，協助養殖業者申請國內外養殖驗證與標章，以拓展銷售通路，推廣漁電共生之雙重效益，營造正面綠能產業形象，亦可改變養殖產業現況，共創雙贏。

第三章 結論

本計畫漁電共生於既有養殖行為下設置太陽光電，透過環社檢核機制，篩選出具有社會共識及經生態調查評估之適宜區位，提供太陽光電業者環社檢核後之建議，以利太陽光電業者後續申請電業時提出因應對策，創造生態、社會、綠能三面共贏之成果。

漁電共生係由太陽光電業者、土地所有權人及養殖戶互利共生之新型態營運模式。既有養殖行為僅存在於地主與養殖戶之間，由養殖戶給付租金於地主，地主提供土地於養殖戶進行養殖行為。而漁電共生係由太陽光電業者以較高之租金向地主承租土地，養殖戶以較低之租金給付太陽光電業者以獲得養殖行為所需之土地。

漁電共生以「養殖為本，綠電加值」之概念作為經營理念，應以不影響原養殖戶養殖之工作權益，並尊重原養殖物種及養殖行為為前提，且取得地主與養殖戶之雙重同意，設置及營運期間將充分與地主、養殖戶及在地居民溝通。

在新型互動模式中，地主可獲取較高土地租金，養殖戶可繳交較低土地租金從事養殖行為，太陽光電業者則可使用土地設置太陽光電以獲取綠電收益。為維持太陽光電發電場良好運作，太陽光電業者將妥適管理所承租之土地，地主可減少土地管理成本，及太陽光電業者為漁電共生永續經營，創造良好口碑與企業形象，將協助養殖戶提升養殖技術，例如引進智慧養殖、精進養殖環境、產銷履歷經營、申請國內外養殖驗證與標章及拓展銷售通路等。

屏東縣新園鄉、東港鎮及林邊鄉養殖漁業以午仔魚、石斑魚為主，石斑養殖品種包含龍虎斑、龍膽石斑、青斑(黑點、馬拉巴石斑)及老虎斑等等。與太陽光電結合可為養殖魚塭提供抗寒效能，於冬季寒流可減緩池水溫度下降之速度，此外，於太陽光電設置的魚塭下可規劃蓄水池，進行養殖用水之消毒淨化處理池，或藻水池培育藻水，優質的水源及穩定澡水有助於養殖物種成長、減少疾病發生，間接確保生存率、增加收益。

由於屏東縣養殖物種屬高經濟價値物種，相較於其他縣市而言，設置太陽光電之誘因較為不足，未來太陽光電業者進場設置，需強

化說明太陽光電與養殖物種結合之效益與風險，充分令利害關係人了解以減少後續申設糾紛，又雖太陽光電設置對養殖漁業具正面效益，然太陽光電與養殖漁業仍屬不同專業領域，對於傳統養殖漁業可能產生新事物之衝擊，故申設者更應充分是前與養殖業者溝通，包含放養、施工、收成時間及方式，以於響應國家能源政策之時，塑造正面優良之企業形象。

整體而言，漁電共生的投入除可增進計畫範圍內居民之收益外，更可透過光電業者引入之資源及人力，型塑永續經營的漁電共生生態圈。例如吸引青年漁民回流漁村，改變在地既有的養殖產業結構，舒緩年老漁民養殖壓力；若原養殖業者年老力衰不欲繼續從事養殖業，亦可優先承租予青年養殖業者，活化地方加強漁電共生與地方經營良性連結。此外，亦可結合漁電共生產業促進地區整體發展，例如：融入當地地景特色、發展漁電環境教育基地、進行社區改造、創造特有漁村風貌等等，進而帶動當地觀光產業發展。

附錄

附錄一：農委會盤點較無生態疑慮且養殖魚塭區塊化範圍

1.較無生態疑慮且養殖魚塭區塊化範圍

太陽光電組

電子公文

行政院農業委員會 函

機關地址：100臺北市南海路37號
承辦人：吳俊良
電話：(02)23835770
傳真：(02)23328950
電子信箱：chunliang@msl.f.a.gov.tw

受文者：經濟部

發文日期：中華民國109年9月17日

發文字號：農授漁字第1091348430號

速別：普通件

密等及解密條件或保密期限：

附件：如主旨(附件請至<http://domsattach.f.a.gov.tw>下載，驗證碼：Q84842)



主旨：檢送本會盤點較無生態疑慮養殖魚塭區塊化範圍圖資1份，請查照。

說明：

- 一、依據行政院沈副院長榮津109年9月10日召開「農業太陽能光電推動研商會議」指示事項辦理。
- 二、本會前於109年7月16日農授漁字第1091259832號函檢送初評較無生態疑慮養殖魚塭區域約7,985公頃，提供推動漁電共生範圍參考有案。
- 三、為避免推動漁電共生範圍零星破碎化，本會特有生物研究中心以原盤點較無環境敏感之7,985公頃區域圖資，就彰化縣、雲林縣、嘉義縣、臺南市、高雄市及屏東縣等縣市以鄉鎮為單位，區塊化前揭區域共5,232公頃。
- 四、有關旨揭套疊圖資，僅為較無生態疑慮之範圍，惟後續實際推動漁電共生範圍及設置容量，仍需視範圍內漁民及地主之意願辦理。

109. 9. 18



總收文



10900066110

正本：經濟部

副本：內政部營建署、台灣電力股份有限公司、本會企劃處、資訊中心、特有生物研究保

交收
9/18

第1頁 共2頁

109/09/18經濟部總收文



10900703420

2.較無生態疑慮且養殖魚塭區塊化範圍(補屏東縣)

電子公文

檔 號：
保存年限：

行政院農業委員會 函

機關地址：100臺北市南海路37號
承辦人：吳俊良
電話：(02)23835770
傳真：(02)23328950
電子信箱：chunliang@msl.f.a.gov.tw

受文者：經濟部能源局
發文日期：中華民國109年11月23日
發文字號：農授漁字第1091268140號
速別：普通件
密等及解密條件或保密期限：
附件：如主旨(地籍資訊.zip、屏東先行區新增.zip)

主旨：檢送本會非屬前盤點較無生態疑慮養殖魚塭區塊化範圍5,232公頃圖資內，涉及屏東縣部分區域計175公頃範圍詳細圖資1份，請查照。

說明：復貴局109年11月16日能技字第10906017450號函。

正本：經濟部能源局
副本：本會資訊中心、特有生物研究保育中心、漁業署 2020/11/23 16:47:18



附錄二：可優先推動漁業經營結合綠能之區位範圍

1.嘉義縣及臺南市可優先推動漁業經營結合綠能之區位範圍

行政院公報

第 026 卷 第 218 期

20201116

財政經濟篇

經 濟 部
行政院農業委員會公告

中華民國 109 年 11 月 16 日

經能字第 10904605750 號

農漁字第 1091223634 號

主 旨：公告「嘉義縣及臺南市可優先推動漁業經營結合綠能之區位範圍」，並自即日起生效。

依 據：「申請農業用地作農業設施容許使用審查辦法」第 29 條第 3 項。

公告事項：

- 一、公告地區：經濟部會同行政院農業委員會公告嘉義縣及臺南市可優先推動漁業經營結合綠能之區位範圍，總面積 2,626.29 公頃（如清冊及附圖）。
- 二、嘉義縣及臺南市公告範圍及面積如下：
 - （一）嘉義縣：東石鄉、布袋鎮、義竹鄉部分地區，面積共 876.16 公頃。
 - （二）臺南市：鹽水區、學甲區、下營區、麻豆區、安定區、新市區及安南區部分地區，面積共 1,750.13 公頃。
- 三、本公告生效日後 1 個月，由臺南市政府及嘉義縣政府開始受理容許使用、同意備案及籌設許可等事宜。

本案附件篇幅過鉅，請至行政院公報資訊網（<http://gazette.nat.gov.tw>）查詢。

2.高雄市及屏東縣可優先推動漁業經營結合綠能之區位範圍

行政院公報

第 026 卷 第 232 期

20201204

財政經濟篇

經 濟 部
行政院農業委員會公告

中華民國 109 年 12 月 3 日

經能字第 10904606140 號

農漁字第 1090733481 號

主 旨：公告「高雄市及屏東縣可優先推動漁業經營結合綠能之區位範圍」，並自即日生效。

依 據：「申請農業用地作農業設施容許使用審查辦法」第 29 條第 3 項。

公告事項：

- 一、公告地區：經濟部會同行政院農業委員會公告高雄市及屏東縣可優先推動漁業經營結合綠能之區位範圍，總面積 1,288.49 公頃（如清冊及附圖）。
- 二、高雄市及屏東縣公告範圍及面積如下：
 - （一）高雄市：茄萣區、湖內區、路竹區、阿蓮區、岡山區、永安區及彌陀區部分地區，總面積共 621.76 公頃；其中永安區及彌陀區涉及海岸管理法之區域計有面積 274.83 公頃。
 - （二）屏東縣：佳冬區及枋寮區部分地區，面積共 666.73 公頃；其中涉及海岸管理法之區域計有面積 280.39 公頃。
- 三、本公告生效日後 1 個月起，由高雄市政府及屏東縣政府開始受理容許使用、同意備案及籌設許可等事宜；惟涉及海岸管理法之部分區域，俟經濟部檢具漁電共生專區海岸利用管理可行性規劃報告，經內政部認定符合「一級海岸保護區以外特定區位利用管理辦法」免申請許可，始得受理。

本案附件篇幅過鉅，請至行政院公報資訊網（<http://gazette.nat.gov.tw>）查詢。

3.彰化縣及雲林縣可優先推動漁業經營結合綠能之區位範圍

行政院公報

第 026 卷 第 251 期

20201231

財政經濟篇

經 濟 部
行政院農業委員會公告

中華民國 109 年 12 月 31 日

經能字第 10904606840 號

農漁字第 1091227141 號

主 旨：公告「彰化縣及雲林縣可優先推動漁業經營結合綠能之區位範圍」，並自即日生效。

依 據：「申請農業用地作農業設施容許使用審查辦法」第 29 條第 3 項。

公告事項：

- 一、公告地區：經濟部會同行政院農業委員會公告彰化縣及雲林縣可優先推動漁業經營結合綠能之區位範圍，總面積 787.08 公頃（如清冊及附圖）。
- 二、彰化縣及雲林縣公告範圍及面積如下：
 - (一) 彰化縣：大城鄉部分地區，面積共 107.96 公頃；其中涉及海岸管理法之區域計有面積 38.62 公頃。
 - (二) 雲林縣：台西鄉部分地區，面積共 679.12 公頃；全面積均涉及海岸管理法之區域。
- 三、本公告生效日起，由彰化縣政府及雲林縣政府受理容許使用、同意備案及籌設許可等事宜；惟前開涉及海岸管理法之部分區域，俟經濟部檢具漁電共生專區海岸利用管理可行性規劃報告，經內政部認定符合「一級海岸保護區以外特定區位利用管理辦法」免申請許可，始得受理。
- 四、另旨揭優先推動漁業經營結合綠能之區位範圍，涉及太陽光電環境與社會檢核相關訊息，請至 www.sfea.org.tw 查詢。

附錄三：全台魚塭及養殖漁業生產區圖資電子檔

抄 本

檔 號：
保存年限：

行政院農業委員會漁業署 函

地址：10070 臺北市中正區和平西路二段
100號7樓

承辦人：吳俊良

電話：(02)23835770

傳真：(02)23328950

電子信箱：chunliang@ms1.fh.gov.tw

受文者：如正副本行文單位

發文日期：中華民國110年2月1日

發文字號：漁四字第1101249422號

速別：普通件

密等及解密條件或保密期限：

附件：如主旨(資料電郵)

主旨：檢送全台魚塭及養殖漁業生產區圖資電子檔(.shp檔)1份，
請查照。

說明：

一、復貴局110年1月21日能綜字第11001000940號函。

二、旨揭圖資僅提供貴局辦理漁電共生環境與社會檢核議題辨識
參考，並注意個人資料保護法相關事宜。

正本：經濟部能源局

副本：本署養殖漁業組

附錄四：可優先推動漁業經營結合綠能之區位範圍

1.台南市學甲區可優先推動漁業經營結合綠能之區位範圍

行政院公報

第 027 卷 第 113 期

20210621

財政經濟篇

經 濟 部
行政院農業委員會公告

中華民國 110 年 6 月 16 日

經能字第 11004602540 號

農漁字第 1100713474 號

主 旨：公告「臺南市學甲區可優先推動漁業經營結合綠能之區位範圍」，並自即日生效。

依 據：「申請農業用地作農業設施容許使用審查辦法」第 29 條第 3 項。

公告事項：

- 一、公告地區：經濟部會同行政院農業委員會公告臺南市學甲區可優先推動漁業經營結合綠能之區位範圍，總面積 358.16 公頃（如清冊及附圖）。
- 二、本公告生效日起，由臺南市政府受理容許使用、同意備案及籌設許可等事宜。
- 三、另旨揭優先推動漁業經營結合綠能之區位範圍，涉及太陽光電環境與社會檢核相關訊息，請至 www.sfea.org.tw 查詢。

附錄五：養殖漁業經營結合綠能設施專案計畫(核定版)

1.台南市學甲區養殖漁業經營結合綠能設施專案計畫(核定版)



經濟部能源局
Bureau of Energy
Ministry of Economic Affairs

全站搜尋

進階搜尋

熱門關鍵字：再生能源 節約能源 節能標章

最新消息與活動 施政主題 能源法規 便民服務 能源統計 認識能源局

目前位置：首頁 > 施政主題 > 再生能源 > 漁電共生推動策略 > 臺南市學甲區養殖漁業經營結合綠能設施專案計畫(核定版)

友善列印

漁電共生推動策略

- ▶ 漁電共生環社檢核推動規劃
- ▶ 漁電共生先行區環社檢核審查會議運作機制及建議審查原則

臺南市學甲區養殖漁業經營結合綠能設施專案計畫(核定版)



本部依行政院農業委員會「申請農業用地作農業設施容許使用審查辦法」第29條第1項規定，推動臺南市學甲區農業經營結合綠能專案計畫，並經同條第2項規定經行政院農業委員會審查核准在案。本專案計畫範圍為臺南市學甲區總計612口魚塢，面積共計320.74公頃(詳如清冊及附圖)，並自即日起受理申請。

■ 臺南市學甲區養殖漁業經營結合綠能設施專案計畫(修正版)

更新日期：110-05-31

2.嘉義縣布袋鎮及義竹鄉養殖漁業經營結合綠能設施專案計畫(核定版)



經濟部能源局
Bureau of Energy
Ministry of Economic Affairs

全站搜尋

進階搜尋

熱門關鍵字：再生能源 節約能源 節能標章

最新消息與活動 施政主題 能源法規 便民服務 能源統計 認識能源局

目前位置：首頁 > 施政主題 > 再生能源 > 漁電共生推動策略 > 嘉義縣布袋鎮及義竹鄉養殖漁業經營結合綠能設施專案計畫(核定版)

友善列印

漁電共生推動策略

- ▶ 漁電共生環社檢核推動規劃
- ▶ 漁電共生先行區環社檢核審查會議運作機制及建議審查原則
- ▶ 漁電共生先行區環境與社會友善措施白皮書

嘉義縣布袋鎮及義竹鄉養殖漁業經營結合綠能設施專案計畫(核定版)



本部依行政院農業委員會「申請農業用地作農業設施容許使用審查辦法」第29條第1項規定，推動嘉義縣布袋鎮及義竹鄉農業經營結合綠能專案計畫，並經同條第2項規定經行政院農業委員會審查核准在案。本專案計畫範圍為嘉義縣布袋鎮及義竹鄉總計8,464口魚塢，面積共計1,119.06公頃(詳如清冊及附圖)，並自即日起受理申請。

■ 嘉義縣布袋鎮及義竹鄉養殖漁業經營結合綠能設施專案計畫(核定本)

更新日期：110-09-09

◀ 回上一頁 回最上面

附錄六：太陽光電發電系統竣工查驗表

附表十二 太陽光電發電系統竣工查驗表

查驗項目	查驗結果			備註說明
	是	否	不適用	
一、是否檢具下列相關合格文件				
1.運轉、維護作業規範及程序書	<input type="checkbox"/>	<input type="checkbox"/>	<input type="checkbox"/>	
2.電力系統單線圖設計圖面及資料是否完善，及是否有簽證或蓋章	<input type="checkbox"/>	<input type="checkbox"/>	<input type="checkbox"/>	
3.太陽電池模組出廠型式報告	<input type="checkbox"/>	<input type="checkbox"/>	<input type="checkbox"/>	建議太陽電池模組通過以下之一國際測試認證：IEC-61215、CEC-503、UL-1703、IEEE-1262、JISC-8917。
4.直/交流電力轉換器出廠型式試驗報告				
5.斷路器及變壓器試運轉檢驗報告	<input type="checkbox"/>	<input type="checkbox"/>	<input type="checkbox"/>	
6.各接地點之接地電阻量測報告	<input type="checkbox"/>	<input type="checkbox"/>	<input type="checkbox"/>	
7.防止太陽光電發電系統獨立運轉功能試驗報告	<input type="checkbox"/>	<input type="checkbox"/>	<input type="checkbox"/>	
8.架空線路/電力電纜設備試運轉檢驗報告	<input type="checkbox"/>	<input type="checkbox"/>	<input type="checkbox"/>	
9.太陽電池模組與支撐架、水泥基礎樁等設計經系統結構安全專業技師簽證及送該管直轄市、縣（市）政府備查之文件。	<input type="checkbox"/>	<input type="checkbox"/>	<input type="checkbox"/>	
二、現場設備與設施				
1.太陽電池模組是否與基本資料相符	<input type="checkbox"/>	<input type="checkbox"/>	<input type="checkbox"/>	
2.太陽電池模組運轉是否正常	<input type="checkbox"/>	<input type="checkbox"/>	<input type="checkbox"/>	請廠內人員說明。
3.太陽電池模組支撐架是否完善及是否與基本資料相符	<input type="checkbox"/>	<input type="checkbox"/>	<input type="checkbox"/>	
4.直/交流電力轉換器否與基本資料相符	<input type="checkbox"/>	<input type="checkbox"/>	<input type="checkbox"/>	
5.直/交流電力轉換器運轉是否正常	<input type="checkbox"/>	<input type="checkbox"/>	<input type="checkbox"/>	請廠內人員說明。
6.直流接線箱及交流配電盤是否完善	<input type="checkbox"/>	<input type="checkbox"/>	<input type="checkbox"/>	
7.接地設施是否完善及是否與基本資料相符	<input type="checkbox"/>	<input type="checkbox"/>	<input type="checkbox"/>	
8.避雷設施是否完善及是否與基本資料相符	<input type="checkbox"/>	<input type="checkbox"/>	<input type="checkbox"/>	
9.變壓器運轉是否正常	<input type="checkbox"/>	<input type="checkbox"/>	<input type="checkbox"/>	請廠內人員說明。
10.保護系統運作是否正常及是否與基本資料相符	<input type="checkbox"/>	<input type="checkbox"/>	<input type="checkbox"/>	1.部份保護功能內建於直/交流電力轉換器。 2.另勘查變壓器及輸電線路保護系統運作情形。 3.請廠內人員說明。
11.相關配電線路及管路裝設是否符合屋內線路裝置規則規定	<input type="checkbox"/>	<input type="checkbox"/>	<input type="checkbox"/>	
12.架空線路/電力電纜運作是否正常及是否與基本資料相符	<input type="checkbox"/>	<input type="checkbox"/>	<input type="checkbox"/>	請廠內人員說明。
13.監控系統運作是否正常	<input type="checkbox"/>	<input type="checkbox"/>	<input type="checkbox"/>	請廠內人員說明。
14.興建地點與面積是否與原核准計畫相符	<input type="checkbox"/>	<input type="checkbox"/>	<input type="checkbox"/>	
三、人員與組織				

查 驗 項 目	查驗結果			備註說明
	是	否	不適用	
1.是否建立電廠組織架構	<input type="checkbox"/>	<input type="checkbox"/>	<input type="checkbox"/>	
2.是否辦理現場人員作業相關證照及訓練紀錄	<input type="checkbox"/>	<input type="checkbox"/>	<input type="checkbox"/>	
3.是否成立緊急應變人員編組、程序	<input type="checkbox"/>	<input type="checkbox"/>	<input type="checkbox"/>	
四、綜合審查意見			核章欄	

廠戳：_____ 會同人員：_____ 查驗人員：_____

附錄七：養殖漁業經營結合綠能設施養殖事實認定標準

太陽光電組

電子公文

行政院農業委員會 函

機關地址：100臺北市南海路37號
承辦人：吳俊良
電話：(02)23835770
傳真：(02)23328950
電子信箱：chunliang@msl.f.a.gov.tw

受文者：經濟部
發文日期：中華民國110年3月18日
發文字號：農漁字第1101346676號
速別：普通件
密等及解密條件或保密期限：
附件：

主旨：有關推動辦理養殖漁業經營結合綠能設施，涉及養殖事實認定標準案，詳如說明，請查照轉知相關漁業(民)團體會員。

說明：

- 一、依據經濟部110年2月17日經能字第11002601790號函辦理。
- 二、旨案經本(110)年1月23日經濟部邀集本會等單位召開「太陽光電討論議題研商會議」討論，結論略以：
 - (一)漁電共生為確保實際養殖行為，將以其漁產物具產銷履歷(或ASC等國際相關認證)、購買魚苗及飼料單據、放養量申報及魚貨交易等文件作為判斷養殖經營事實之參據項目，並依申請農業容許之養殖經營計畫書內放養量為基準，請漁民落實每年放養量申報，作為地方政府容許審查依據。
 - (二)至於營運期間，除發生天然災害或不可抗力事實外，若未依經營計畫書辦理或未落實放養量申報，將以所提經營養殖物種於漁業統計年報近3年產量平均值7成作為養殖經營事實之判定。
 - (三)另在20年期間，擬變更養殖物種，可向地方農業主管機關申請變更養殖經營計畫。

110. 3. 19



總收文



11000075590

第1頁 共2頁



110/03/19經濟部總收文

11000557600

委辦 3/19

附錄八：午仔魚養殖技術手冊

午仔魚(四指馬鮫)，學名 *Eleutheronema Rhadinum* inculturing，屬鱸亞目，馬鮫科，俗稱竹午、午仔等，主要分布於印度西太平洋區，在台灣常見的午仔魚品種包含四指馬鮫(或四絲馬鮫)、五絲多指馬鮫，六指多指馬鮫，主要產區為高雄與屏東地區，其中又以屏東地區產能最大。近年由於屏東地區得天獨厚的養殖條件、產品價格平穩、養殖利潤佳、技術門檻不高，且極具外銷潛力，因此吸引業者相繼投入，午仔魚一躍成為新興養殖魚種，惟因近年養殖密度逐漸提高，加上養殖期間易受發光桿菌與鏈球菌感染導致死亡，影響收成率，故落實日常生產養殖管理，並且透過友善方式生產，提升產品競爭優勢並能促進環境資源之永續有其必要性⁸⁹。午仔魚養殖管理技術大致說明如下：

1. 放養前的準備工作

(1) 慎選養殖場地

屏東地區一般以硬岸居多，而屏東以北則以土岸較為常見，場域的選擇須包含四大要件，即交通與電力問題、地形與地質條件、水文條件(如水質、水溫、降雨量與鹽度等)、方便性與便利性、人文條件等，另須遠離空氣或環境汙染區域，屏東地區可善用中央排汙。

(2) 養殖池的整理與消毒

整池及池底活化首要步驟是池底汙泥清洗或客土的使用，以及池底消毒與氧化工作，接著透過底質改良劑(如石灰、腐植酸)的施用，完成底質改良步驟，然後針對引進的水源，須徹底進行消毒動作，最後再應用光合複合菌或效能益生菌，進行水底質活化，建構優質生態系，並營造放養前的優質環境。

由於生產條件與環境的不同加上氣候變化，水質管理需視養殖魚種、養殖期間長短與氣候的變化等進行各項應變處理。土池一般處理方式為洗池、移入客土、曬池、消毒、進

⁸ 鄭安倉，輔導跨域(光電)企業投入養殖漁業生產計畫期末報告(契約編號 C0641101)，2020。

⁹ 鄭安倉，建立低用藥午仔魚安全生產管理技術計畫期末報告(計畫編號 109 農科-17.1.8-漁-F1(1))，2020。

水、作水；而硬底結構則為清洗、消毒、進水、作水，因台灣為高密度養殖，長時間累積於底土之有機物質易造成池底老化，若未去除乾淨，於放養過程中，易產生有毒物質並大量消耗水中溶氧，且養殖池水 pH 值偏低，易造成養殖生物緊迫導致活存率降低，因此，除透過客土去除池底之有機物質，曬池及潑灑石灰可消毒殺菌池底所殘留之病原體，池底整理與消毒是否確實是決定成敗的關鍵因素。

(3) 養殖池的水質控管

A. 引用水的處理

水源處理方式及效能，需考量養殖種類、場域條件、單位時間水源處理量、資金投入、與周遭環境資源等因素解進行評估。除定期善用適量消毒劑進行養殖環境消毒，引用水源建議可利用化學性消毒方式(漂白水、雙氧水、過醋酸、二溴海因、二氧化氯、過硫酸氫鉀複合鹽、高鐵酸鹽、電解水)進行。引用水源須落實過濾、消毒、殺菌等處理步驟，以確保水質安全無慮，減少病害產生，水源條件較差地區，建議安裝簡易式殺菌設備進行處理。

B. 養殖水的管理

a.水質監測：於放養後，定期使用電解二氧化氯或電解水，透過滴流法添加於養殖池中，進行水體優化環境之保養、消毒，達到降低病原菌感染、減少病原體傳播與提高養殖效益之目的。養殖池水中之有機物質存在於有氧環境與厭氧環境中，於有氧環境中，有機物質分解轉化為氨氮及亞硝酸物質，可被藻類及益生菌吸收利用，於厭氧環境中，有機物質沉於底部分解轉化為硫化氫，其毒性過高易造成魚蝦貝類死亡因此，水質評估指標除氨氮、亞硝酸外，藉由水中參數氧化還原電位之監測，觀察池水及底部有機物質含量，亦為重要參數。故為維持良好的養殖環境，必要時透過水質改良劑或效能益生菌的應用，來達到穩定養殖水體環境之目的。

b.水質改良劑的應用目前常見的水質改良劑包括雙氧水、漂白水、(電解)二氧化氯、過醋酸、二溴海因、電解(海)水、

過硫酸氫鉀複合鹽、高鐵酸鹽等，底質改良劑則包含腐植酸(磺酸、腐植素)、活性碳、沸石粒(粉)、矽藻土、石灰等，均須視養殖經濟或環境條件、目的或效用、使用方便性等實際需求，考量種類、時機、劑量或方式，適正施用以達到最佳處理效果。

電解二氧化氯與電解(海)水近年於水產養殖過程之應用逐漸普遍，也由於其方便性與安全性，故漸被養殖業者接受，電解二氧化氯氧化力較電解(海)水強，在魚體的應用效果較佳，而若應用於餌料生物殺菌處理，電解(海)水的效果擇優於電解二氧化氯，另電解二氧化氯機機器維護成本較高，而電解水機組成相對單純，相較之下成本則較為經濟。

c.效能益生菌的應用

高密度養殖產生的大量有機物(如殘餌、排泄物、死魚等)，不僅促使水質迅速惡化，亦與養殖生物競爭氧氣的消耗而降低了溶解氧(DO)的含量，對養殖生物造成生存壓力、降低對疾病的抵抗力以及降低攝食能力，並且為致病微生物(包含細菌性、病毒性及寄生蟲等)繁殖提供適宜環境，最終導致死亡^{10 11}。

一般午仔魚養殖業者維持養殖用水品質最常用的方法是頻繁進行換水，但超抽地下水、過度使用化學藥品與抗生素、富含養分的殘餌及生物排泄物大量進入自然環境中，不僅對自然環境產生衝擊(優養化、地層下陷、海水倒灌、土壤鹽化等)，亦使細菌抗藥性的問題更加嚴重¹²，為避免因高密度的養殖導致養殖環境惡化、魚體遭受病原感染或死亡，效能益生菌的應用就相對變得重要。目前於水產

¹⁰ Ananda Raja, R., Jithendran, K.P., Aquaculture disease diagnosis and health management. Advances in Marine and Brackishwater Aquaculture, 247-254. (2015).

¹¹ Boyd, C.E., General relationship between water quality and aquaculture performance in Ponds. Fish Diseases, Academic Press, 147-166. (2017).

¹² Zokaeifar, H., Babaei, N., Saad, C.R., Kamarudin, M.S., Sijam, K., Balcazar, J.L., Administration of *Bacillus subtilis* strains in the rearing water enhances the water quality, growth performance, immune response, and resistance against *Vibrio harveyi* infection in juvenile white shrimp, *Litopenaeus vannamei*. Fish and shellfish immunology, 36(1), 68-74. (2014).

養殖過程較常應用之益生菌種類包含乳酸菌、光合菌、枯草桿菌、希瓦氏菌或其它複合型益生菌等，益生菌可用於改善養殖環境、淨化水質與疾病控制，由數種不同效能菌種組成之複合益生菌更可應用於水產養殖水質處理以及開發生物飼料，建議於午仔魚養殖過程透過複合光合菌之應用，減少池底硫化物的累積，維持池底優化環境，以此應用技術取代傳統的藥物依賴習慣能夠符合養殖漁業永續經營的原則，並能提高養殖經濟效益。

(4) 養殖器具的消毒

放養前及養殖過程所用的器具、網具或相關設施應定期進行消毒動作，並維持其潔淨度，以避免病原汙染，降低病害的發生。

2. 優質魚苗的選購

(1) 種苗行為

觀察種苗泳姿、活力是否正常，若發現少數體弱或離群現象，表示品質不佳，另觀察索餌狀況，若意願不佳，表示健康度越差或馴餌技術不佳。

(2) 種苗外觀

體表需無損傷、皮膚黏液分泌正常、各鰭需完整且無充血、眼睛表面晶瑩剔透無白濁狀，腹部無凹陷現象，呼吸頻度及鰓部開合正常。若呼吸頻度過快、鰓蓋開合度較大，可能為原生動物感染

(3) 解剖觀察

目測觀察各臟器是否正常、肌肉有無出血等異樣、腹腔是否有腹水現象、腸道是否有出血等，或藉由鏡檢檢查是否有異常現象。

(4) 種苗場的飼育環境

種苗場的飼育環境需觀察培育水溫、水質狀況、底質狀況、周遭環境之清潔度與是否落實檢疫、養殖池附近是否有病毒爆發之種苗池、消毒工作是否澈底等。

(5) 運輸過程注意事項

- A. 運輸前須瞭解瞭解育苗池水質(鹽度、水溫等)狀況、運輸車及運輸水源必須徹底消毒及進行水質試驗、適當運輸密度及運輸前需停止投餵，並注意適當溶氧與降溫。
- B. 運輸過程中應避免避免劇烈之搖晃且需定期檢查魚苗及水質狀況。
- C. 運輸後應確認放養池與運輸艙之水溫及鹽度是否雷同，進行試水，同時需注意放養回溫操作程序、時間及避免不當操作。

3. 馴餌技術的應用

目前午仔魚放養密度於屏東地區每公頃約 10 萬尾左右，午仔魚養殖期間因魚苗期成長快速，容易因攝餌不均導致體型差異的情況，故透過制約式馴餌技術，善用聲響及良性干擾，配合高誘引物餌料，促使魚體產生群聚搶食情況，進而輔以誘引性高的人工浮性飼料促使魚苗提早過料，此技術的開發可有效提升成魚養殖活存率及降低飼料成本。投餵過程應注意氣候條件、水質條件、魚體狀況、飼餌料特性、投餵量、攝食率以及飼餌料的儲藏環境等，相關資訊可作為業者在養殖過程有效提升飼料效率(增進魚體消化率及避免飼料浪費)及落實疾病防治法管控(便利觀測魚體健康狀況)，避免養殖過程大小參差、飼料效率不佳，提升經營效益。

4. 養殖環境的監控

養殖期間應定期監控重要水質參數作為評估指標，如溫度、溶氧、pH 值、氨氮、亞硝酸、硫化物等均應隨時掌控；隨著養殖生物成長，飼育密度亦增加，若無進行分養或增設打氣設備，在投餵、換水(排水)或是水質不良時，容易造成溶氧過低，養殖生物不適甚至吐料，嚴重缺氧者可能死亡。若水中氨氮、亞硝酸濃度過高時，會影響魚苗鰓部功能，進而造

成呼吸困難、攝食率及成長率下降，連帶導致活存率降低，濃度過高時，可藉由大量換水、添加益生菌、沸石粒、活性碳、腐植酸等，避免水中氨氮、亞硝酸濃度過高造成不必要之損失。水中的 pH 值驟變會影響種苗生理代謝，此外高密度養殖時，水中 CO₂ 含量提升會造成 pH 值降低，故於平日進行養殖操作時，須定時不定點測量 pH 值，以確定水中環境是否維持恆定，並進行適當處理，使緊迫因子降到最低，若發現水質有異常也應立即改善不可拖延(如水車的應用、益生菌或搭配水底質改良劑的使用)，養殖過需配合落實優質的投餵管理，才能達到最佳養殖效益。

5. 疾病防禦技術

午仔魚常見之細菌性疾病共有 3 種，包含鏈球菌感染症(好發於夏季高水溫期，主要病徵為體色變黑、浮游於池面，具神經症狀樣之異常泳姿及泄殖孔有時會出現紅腫出血)、發光桿菌症及(主要病徵為體表及鰭部呈現出血斑、脾臟、腎臟腫大及充血，肝臟、脾臟、腎臟皆呈現多發局部之針點狀結節)。疾病防禦應遵行早期發現提早治療、維持優質善飼育環境、加強飼料之營養強化、加強消毒工作與水質改良劑的應用五點；疾病防治應以「預防勝於治療」為精神，透過良好的養殖管理，能有效減少疾病發生或病原感染的機會，養殖過程中亦需降低環境緊迫因子，各養殖池網具不可共用、室外養殖場應架設防鳥網等，避免鳥獸等機械傳播之媒，人員消毒防疫觀念落實，避免人員疏失造成傳播媒介，且病死魚應妥善處理以減少疾病之傳播，可有效避免養殖過程中病原之誘發，進而提升養殖管理效益。

附錄九：珍珠龍膽養殖技術手冊^{13 14 15}

珍珠龍膽因其物種特性(抗病力、換肉率高，生產快速與肉質細緻)，目前已成為國內主要放養之石斑魚種，依據產業調查資訊放養比例已達8成以上，儘管近年在產、官、學共同努力下，殘食問題、馴餌技術與病毒性疾病控管技術持續提升精進，然而如何提升育成率，建構量化生產技術、降低殘食率，以及病毒與細菌性疾病之危害，進而提升養殖經濟效益，仍是產業急待解決問題，有關珍珠龍膽養殖管理過程相關技術大致可包含以下幾點：

1. 種苗的來源¹⁶

(1) 優質魚苗的選購

A. 觀察仔稚魚泳姿、活力是否正常

- a. 魚體身軀須輕盈擺動，而非呈現無力狀態，倘若是飼養於箱網內，可重覆前後推拉箱網，若發現少數體弱魚苗離群，則可判斷魚苗品質不佳。
- b. 透過攝餌情況也可判斷魚隻健康程度，若離群魚苗數越多，表示健康度越差或馴餌技術不佳，若魚苗瘦弱無飽食，糞便形態有拖糞及白糞，可有能有腸炎現象。
- c. 室內培養健康魚苗若馴餌良好或受到驚嚇，均會有群聚現象發生，特別注意群聚索餌時，不得有魚苗離群或呈黑化無力的現象，否則可懷疑感染虹彩病毒。
- d. 優先選購經人工配合飼料馴餌完成之魚苗，以減少飼育初期進行馴餌所需耗費時間，另也可提升操作人員之投餵管理效能。

B. 魚苗外觀之觀察

- a. 體表無損傷、皮膚黏液分泌正常、各鰭需完整且無充血、胸鰭與尾鰭向外微張、眼睛表面晶瑩剔透無白濁狀，腹部無凹陷現象。

¹³ 鄭安倉，石斑魚養殖管理技術手冊，財團法人台灣養殖漁業發展基金會。88-97 頁，2012。

¹⁴ 鄭安倉，珍珠龍膽石斑魚苗量產技術與育成模式之建立計畫期末報告(珍珠龍膽石斑魚苗量產技術與育成模式之建立)，2014。

¹⁵ 鄭安倉，輔導跨域(光電)企業投入養殖漁業生產計畫期末報告(契約 編號 C0641101)，2020。

¹⁶ 鄭安倉，發展水產種苗及重點養殖產業計畫-台灣石斑產業升級與再造計畫期末成果報告(109 救助調整-漁-01(5)(Z))，2020。

- b. 如遇魚體肥滿度不足，須釐清是餵食量不足或病原感染所造成。
- c. 上下額是否短缺、頭蓋骨弧度是否凹陷或和尚頭、脊椎末端是否畸形、尾部是否呈現毛筆尾均可列為畸形魚隻。
- d. 若呼吸頻度過快、鰓蓋開合度較大與閉合性不佳，都有可能是鰓部為原生動物或卵圓鞭毛蟲等感染，但高水溫及水中懸浮物含量過高時，亦有類似情況，故須判別清楚。
- C. 透過肉眼或解剖觀察判斷魚隻健康程度：首先須以目測觀察各臟器是否正常、肌肉有無出血異樣、腹腔是否有腹水、脾臟是否腫大等情況，另也可透過鏡檢檢查鰓部是否有寄生蟲感染及出血現象。
- D. 觀察魚苗場的飼育環境：檢視魚苗場周遭環境之清潔檢疫程度、養殖水溫或水質條件、水底 質狀況或養殖池附近是否有病毒爆發之魚苗池，以及是否貫徹消毒防疫工作等，這些均可作為魚苗選購的參考依據，優質的育苗環境可降低珍珠龍膽養成過成之疾病發生機率。

(2) 優質魚苗捕撈及運輸技術

儘管是優質魚苗，但如果運輸或捕撈過程操作不正確，以致造成緊迫，均會誘發病毒感染以致大量死亡，魚苗的運輸會連帶關係到日後育成效益，故於前、中、後期須注意相關事項如下：

A. 運輸前

a. 瞭解魚苗健康程度

- I. 土池中間育成：捕撈前應再次巡視魚苗池周圍，並再次確認魚苗健康 度，可觀察周邊土池有無疫情發生，若有則建議不宜購買。
- II. 室內中間育成：若魚苗呈現黑化、無力、雙眼呆滯均不宜購買，如遇魚苗有離群現象，應立即解剖觀察有無脾臟腫大現象，或於魚苗上車進行試水。

- b. 協調並溝通點苗方式：進行撈捕前須再次協調魚苗點苗方式及運輸時間，視現場實際情況如魚苗數量、魚苗尺寸、魚苗種類、網具種類、點苗槽大小、點苗人數等，決定最佳點苗方式。
- c. 活魚運輸車的選擇：慎選優質活魚運輸車(以有加裝避震器為優先考量)及司機，運魚車及運輸水源必須徹底消毒及進行水質試驗，避免先前運輸魚苗遺留之病原產生交叉感染的情況，另也需留意水箱網袋材質有無破損現象。
- d. 落實消毒工作：即使活魚運輸車已完成消毒工作，但建議再以淨潔自來水清洗水槽及相關網具，以減少病害發生，由於操作人員專業認知及觀察敏感度不同，故所有經由消毒處理後之水源，建議進行試水，以避免無謂損失。
- e. 注意溶氧、密度及溫度：若錯估或未估計養殖池水溫及鹽度，建議點苗槽的水源宜以養殖及運輸車水源各半調配，以減低魚苗產生緊迫現象。另捕撈後應注意蓄養箱網、點魚槽、搬運水桶密度及溶氧情況，過高密度及低溶氧易誘發魚體內病原爆發。適當運輸密度及運輸前先採取魚苗消肚的策略，均可減少緊迫產生，增加魚苗於運輸過程的抗壓性。

B. 運輸中

- a. 在運輸過程應避免劇烈搖晃，造成魚苗體力之損耗及緊迫現象。
- b. 運輸期間需定時檢查魚苗及水質狀況，若有浮頭、呼吸異常急促、水質異常混濁時，需儘速查明原因並尋求解決策略。

C. 運輸後

- a. 放苗前應再次確認放養池與活魚運輸槽之水溫、鹽度是否相近，避免對魚體造成緊迫，影響魚苗免疫力或可能引起病毒性疾病之爆發。
- b. 放養前可先將部份池水抽入活魚槽內再排出，重覆此動作待魚苗適應後，確認狀況良好，方可進行放養。

2. 放養前的準備工作

(1) 慎選養殖場地

珍珠龍膽養成可分為箱網養殖與陸上魚塭養殖，選擇養殖場地首要須注意氣候環境變化，冬季最低水溫不宜低於15℃，以水溫能維持22-28℃之地區為優先考量，其次考量水文條件、周遭養殖環境整潔無汙染、交通條件便捷、活魚運輸動線方便、飼料投餵區域以及優質海水水源與排水方便之地區。陸上魚塭養殖又可區分為土池與硬池養殖，屏東地區一般以硬岸居多，而屏東以北則以土岸較為常見，屏東地區為砂礫池底，成魚捕撈時底部不易揚起，可減少魚體緊迫，而高雄與台南地區，成魚捕撈時容易揚起底部有機物以致魚隻緊迫，進而降低運輸過程的活存率。

(2) 養殖池的整理與消毒

落實養殖池底的整理與消毒是決定養殖成敗的主要因素之一。養殖期間由於大量投餵，收成後池底易堆積大量有機物質，若是投餌過量，甚至於養殖池底中央還會形成小山狀的還原層。因此放養前或收成後均須進行整池、清洗、客土、曬池或消毒等步驟，其處理方式依養殖池底構造而異，以能營造優化的養殖環境與進行放養。

(3) 養殖池的水質控管

A. 引用水的處理

建議引用水源落實過濾、消毒、殺菌等處理步驟，以確保水質安全無慮，減少病害產生，水源條件較差地區，需將水引入蓄水池進行過濾、消毒及殺菌處理，待20至30日後，蓄水池水轉綠後才可使用於養殖，而水源條件較好之地區，建議可安裝簡易式殺菌設備進行處理，水源處理方式及效能，需考量養殖種類、場域條件、單位時間水源處理量、資金投入、與周遭環境資源等因素解進行評估。

B. 養殖水的管理

a. 水質監測：養殖池水中之有機物質，存在於有氧環境與厭氧環境中。於有氧環境中，有機物質分解轉化為氨氮

及亞硝酸物質，可被藻類及益生菌吸收利用；於厭氧環境中，有機物質沉於底部分解轉化為硫化氫，其毒性過高易造成魚蝦貝類死亡。因此，水質評估指標除氨氮、亞硝酸外，藉由水中參數氧化還原電位之監測，觀察池水及底部有機物質含量，亦為重要參數。故為維持良好的養殖環境，必要時透過水質改良劑或效能益生菌的應用，來達到穩定養殖水體環境之目的

- b. 水質改良劑的應用目前常見的水質改良劑包括雙氧水、漂白水、(電解)二氧化氯、過醋酸、二溴海因、電解(海)水、過硫酸氫鉀複合鹽、高鐵酸鹽等，底質改良劑則包含腐植酸(磺酸、腐植素)、活性碳、沸石粒(粉)、矽藻土、石灰等，均須視養殖經濟或環境條件、目的或效用、使用方便性等實際需求，考量種類、時機、劑量或方式，適正施用以達到最佳處理效果。

電解二氧化氯近年在水產養殖過程的應用逐漸普遍，並已被認可為安全、不產生致癌物的環保型殺菌消毒劑，其主要功效為消毒、殺菌、除臭及去除有機物與降低消毒副產物，進而達到水源控管、養殖環境維護、降低病原之效用，再因具低毒性、低刺激性、高穩定性與殺菌性之特點，且不會有抗藥性問題，故逐漸被養殖戶接受並已被經常性使用。電解水之殺菌機制主要取決於自由氯(即有效餘氯)所存在的形式，在水產養殖方面的應用，除可作為水產品的表面清洗外，亦可提高海水淨化效率、減少魚病發生、降低抗生素使用，進而增加養殖收益。電解二氧化氯與電解(海)水於養殖過程各有其效用，但兩者的設備成本差異大；電解二氧化氯氧化力較電解(海)水強，在魚體的應用效果較佳，而若應用於餌料生物殺菌處理，電解(海)水的效果擇優於電解二氧化氯，另電解二氧化氯機因組成較複雜，故成本較高，又因產生高濃度二氧化氯，往往增加設備零組件的維護費用，電解水機因組成單純，相較之下成本較為經濟。

c. 效能益生菌的應用

目前於水產養殖過程較常應用之益生菌種類包含乳酸菌、光合菌、枯草桿菌、希瓦氏菌或其它複合型益生菌等，益生菌可用於改善養殖環境、淨化水質與疾病控制，由數種不同效能菌種組成之複合益生菌更可應用於水產養殖水質處理以及開發生物飼料，以此應用技術取代傳統的藥物依賴習慣能夠符合養殖漁業永續經營的原則。

益生菌於水產養殖中可算是最具潛力成為化學藥品與抗生素治療的替代方案，雖然益生菌在國內水產養殖產業已推廣多年，但多數業者常礙於量化生產技術不純熟、品質難以掌控等因素，故仍以購買商用益生菌為主，再者面臨成本過高考量，可能會選擇間歇性使用或特定時機使用，以致無法達到最佳的養殖環境管理效益，這些都是益生菌的技術應用上須克服之瓶頸。

目前於珍珠龍膽成魚養殖過程，可透過複合光合菌之應用，減少池底硫化物的累積，維持池底優化環境，針對神經壞死病毒之感染，則可透過電解二氧化氯的應用，而針對虹彩病毒之感染，則可透過勒克氏菌的應用，提升魚隻受病毒感染後之活存率，進而提高養殖經濟效益。

(4) 養殖器具的消毒

放養前及養殖過程所用的器具、網具或相關設施應定期進行消毒動作，並維持其潔淨度，以避免病原汙染，降低病害的發生

3. 優質投餵管理技術的應用

(1) 適正的應用優質人工配合飼料

早期台灣地區養殖均以下雜魚為主要投餵餌料，主要由於業者普遍認為其價格低廉、誘引性強、易被養殖生物所接受，常見的下雜魚種類包含為巴攏及青飛。但近年下雜魚價格逐年增加，以致飼料成本增加不符合經濟效益，且下雜魚由於脂質含量高，若儲藏、解凍不慎，容易造成細菌繁生、腐敗，導致養殖生物誘發疾病甚至死亡，且來源不明的下雜魚，甚至有安尼線蟲及霍亂弧菌帶原之疑慮，人工配合飼料

的特點為營養含量充足、可依魚隻口徑製粒、儲藏容易、操作便利等，目前常用的飼料種類包含粉狀飼料、濕粒狀飼料、沉性飼料及浮性飼料等，近年由於珍珠龍膽的人工飼料馴餌技術持續精進，因此適正的應用人工配合飼料於成魚養殖過程，可避免病原感染問題，提升養殖經營效益。

(2) 飼料添加劑的應用

須視魚種習性、體型大小及營養需求等目的，補充各種飼料添加劑，以提高魚隻攝食率、成長率、抗病力等，或提高活存率，以下幾種為常見的飼料添加劑：

A. 微量營養元素補充劑包含應用於微量營養補充的維生素 C-魚體成長、維生素 E-促進生殖腺發育、卵磷脂-提升卵質、氯化膽鹼-提升脂質利用，以及應用於生餌營養補充的維生素 B1，而其它的微量營養元素補充劑則包含活性胜肽(營養強化)、有機礦物質、胺基酸補充劑、酵母粉等。

B. 消化促進劑

a. 消化酵素：協助食物分解消化、增加吸收能力。需注意 pH 值、加工衛生品質。

b. 膽汁酸：乳化脂肪，形成脂肪球、可提高油脂的吸收及利用，可與卵磷脂及油脂並用。需注意品質不佳或添加過多-易感染鏈球菌。

c. 健胃整腸劑：表飛鳴、乳酸菌、化學藥劑、腐植酸鈉、中藥粉末、活性碳。

C. 誘引劑：包含啤酒酵母、蝦蟹殼粉等具特殊氣味及化學物質，為良好蛋白來源。可集魚、提高攝餌率，主要以肉食性魚種、蝦類、魚苗初期使用為主。

D. 增色劑：包含蝦紅素、藻粉、玉米麴質粉等，有顯色、增加經濟價值之功能，多使用在食用魚蝦、觀賞魚。但須注意有效含量、人工合成/自然產物。

E. 藥物添加劑：包含磺胺藥類、抗生素、中藥製劑等，主要使用時機為盛夏高溫、季節變化與疾病產生時，使用應

遵守水產動物用藥規範，避免藥物不當使用、停藥期、抗藥性產生。

F. 免疫增強劑：包含免疫蛋白萃取物、多醣體、Vit-C/E、蒜頭萃取物、中藥產品等，可增強魚體抵抗力、預防疾病、產生提高活存率，添加須注意添加量、使用方法、有效劑量。

G. 激素類添加劑：包含天然萃取物、培養萃取物(大腸桿菌)、人工合成激素，可加速魚體成長、促進性腺成熟等，較常使用於鯛科、石斑、烏魚、鰻魚、吳郭魚等，但需留意有效劑量、添加方法、政府法規。

(3) 制約式馴餌技術的應用

良好的投餵技術可提升飼料效率、促進魚體成長、減少殘食及降低水質污染，有助於提升育成率。馴餌的流程有諸多做法，需視養殖環境條件、魚苗種類及操作方式等選擇不同處理方式，馴餌原則及注意事項大致包含以下幾點：

A. 給予訊號訓練攝餌：餵食前利用外界訊號訓練石斑魚苗攝餌，如以聲響、敲擊等提醒魚苗用餐訊息，如此反覆進行即可對魚苗形成「制約反應」，一旦給予餵食訊號便能刺激魚苗群集索餌並增強珍珠龍膽的爭食效應。

B. 飼料之誘引性：儘可能選購已可攝食人工配合飼料之珍珠龍膽為優先考量，未經馴化之魚苗可於飼料中添加誘引物，如優質冬化魚油、烏賊膏、南極蝦漿、純化胺基酸、核酸及魚溶漿等，使用上述方法必須確定飼料能吸附誘引物質，避免生黴，且飼料不致降低水中安定性而造成溶失。

C. 放養其他魚隻帶動魚群攝食：未經馴化人工配合飼料之魚苗，其攝食行為相當謹慎，遇有不熟悉之操作或不正常之活動立即停止攝餌或將飼料吐出。為解決此問題，可放入「少數」體型相近、攝食活力強且對養殖魚苗無害之不同種魚苗(如黃蠟鰱)，使其貪食、攝食活躍之行為帶動整體魚苗搶食；此外，供馴餌放養之魚苗有時可成為

疾病指標，如黃蠟鰱對卵圓鞭毛蟲耐受性較石斑魚差，可供管理者預防病害依據。

4. 適正的放養密度

放養密度需視水域條件、魚體大小、養殖池大小、水源蓄水量、氣候環境等因素而有所差異，屏東地區目前每公頃放養密度最高可達 80,000 尾左右，除須注意放養量，亦需配合適當的投餵管理，否則環境惡化容易引發病毒性疾病的感染，以致育成率下降。故養成期間仍需定期檢測及維護養殖池水相關重要水質參數之變化與底質環境，必要時透過水底質改良劑或效能益生菌的應用，營造優化的養殖環境，以增進成長率與活存率，提升養殖效益。

5. 養殖環境的監控

透過科學儀器的輔助，隨時監控重要水質參數，以作為養殖環境優劣的評估指標，如溫度、溶氧、pH 值、氨氮、亞硝酸、硫化物之因子變化；養殖過程隨著養殖生物成長，養殖密度增加，若無進行分養或增設打氣設備，並配合水底質改良劑或效能益生菌的施用，一旦投餵、換水(排水)或水質不佳，就容易造成溶氧過低，養殖生物緊迫，嚴重缺氧者甚至可能死亡。而當水中氨氮、亞硝酸濃度過高時，會影響魚苗鰓部功能，導致呼吸困難、攝食率及成長率下降，連帶活存率也隨之降低，如遇濃度過高時，可藉由大量換水、效能益生菌、沸石粒、活性碳或腐植酸的應用，達到水質改善之目的。另在珍珠龍膽成魚養殖過程，也可配合生物防治法的應用，建議養殖池於放養初期可放養五鬚蝦、白蝦去除水蛭等，放養虱目魚、黑星銀拱去除絲藻，放養微量烏魚去除過多的橈角類以維持良好水色，養殖過程若遇水質異常變化也應立即改善不可拖延(如配合水車應用、效能益生菌或搭配水底質改良劑的施用等)，養殖過程亦需落實優質的自主管理與負責任的生產。

6. 溫棚養殖的應用

由於天候異常變化或季節性低溫或寒害影響，持續低溫往往導致養殖生物大量死亡，溫棚養殖可達到抗寒(增加養殖池蓄溫能力，節能減碳)、縮短養成期(增加成長率、攝食率與

存活率)、生殖調控(調節產能、提升養殖效益)與抗雨(避免雨季時，水中環境劇烈變化致養殖生物緊迫)之目的，降低所造成的養殖災損，如配合優質馴餌技術、消毒劑施用技術與益生菌的應用技術，除了大幅提升養殖空間，避免因空間受限造成成長停滯，也可縮短養殖週期，有效提升養殖生物的攝食率、成長率、抗病力與活存率，達到降低養殖成本與提升業者收益之目的。

7. 疾病的防禦策略

石斑魚常見的病毒性疾病包含神經壞死病毒感染症(NNV)與虹彩病毒感染症(GIV)，前者容易於仔稚魚階段發生，且垂直與水平兩種感染途徑均有可能發生，死亡率接近百分之百，即使是成魚仍有感染風險，其主要病理特徵是魚苗體色變黑，且因無法平衡造成泳動時不正常的旋轉，而這也被稱為「迴旋症」或「飛旋症」，多由於病魚之中樞神經組織與視網膜出現空泡化¹⁷，目前已可透過水質改良劑(電解二氧化氯)的應用有效控管此疾病，後者於主要好發於寸苗期，成魚期的爆發大多會合併其他細菌性疾病之感染，主要傳播途徑是水平感染，感染初期沒有明顯特徵，每天僅死亡數條，但死亡率會漸漸增加，水質不佳時，幼魚感染率可達100%，且可能成為帶原魚而感染同池其他魚隻，目前亦可透過投餵管理(於發病初期停餵)及效能益生菌的應用有效控管此疾病。

養殖過程需以「預防勝於治療」為宗旨，以優質的友善養殖管理技術來避免環境中緊迫因子的產生，遵行早期發現早期治療、應用友善養殖技術、強化飼餌料的投餵管理、落實水源消毒工作與水底質環境維護的五項原則，且於養殖現場相關操作人員亦須具備病原種類、傳播途徑與致病機制等防疫概念，透過良好的養殖管理，能有效減少疾病發生或病原感染的機會，除可有效避免養殖過程的病原感染機率，降低養殖成本，並能供應消費市場安全衛生的優質產品。因應國際消費市場的發展趨勢，未來國內珍珠龍膽的養殖需以「科學化的無毒養殖管理」為發展目標，並透過效能益生菌與水底

¹⁷ Pirarat, N., Katagiri, T., Maita, M., Nakai, T., Endo, M., Viral encephalopathy and retinopathy in hatchery-reared juvenile thread-sail filefish (*Stephanolepis cirrhifer*). *Aquaculture*, 288, 349-352. (2009).

質改良劑的應用，克服並突破養殖技術瓶頸，提升成長率、免疫力、活存率及產品品質，同時落實無毒與負責任生產的友善養殖管理，以其競爭優勢角逐競爭激烈的國際市場，促進產業的永續經營與發展。

附錄十：行政院農委會水試所模擬養殖結合綠能設施試驗

電子公文

權 號：
保存年限：

行政院農業委員會水產試驗所 函

機關地址：20246 基隆市和一路199號
承辦人：宋嘉軒
電話：(02)2462—2101
傳真：(02)2462—4627
電子信箱：chsung@mail.tfrin.gov.tw

受文者：經濟部能源局
發文日期：中華民國109年12月11日
發文字號：農水試企字第1092304247號
速別：最速件
密等及解密條件或保密期限：
附件：如文(a1.pdf、a2.pdf、a3.pdf、a4.pdf、a5.pdf)

主旨：有關貴局為研提修正「漁業經營結合綠能之區位範圍海岸利用管理可行性規劃報告(草案)」請本所函復說明並提供佐證資料案，復如說明，請查照。

說明：

- 一、依據貴局109年12月10日能技字第10900697330號函辦理。
- 二、本所進行之漁電共生模擬試驗，以全國近年產量前10大養殖物種進行，並規劃於4年內(108—111年)完成，目前已完成虱目魚、吳郭魚與七星鱸的模擬試驗，模擬實驗結果顯示遮蔽不影響養殖生物成長，並由水質檢測與養殖生物成長結果分析，推測因遮蔽有助於穩定水溫，對於養殖生物帶來正面效益。
- 三、文蛤養殖試驗部分，在夏季顯示適度的遮蔽可讓文蛤有較好的成長環境，但在文蛤養殖驗中發現秋季過後，遮蔽組有成長略差的情形，現已找到在低日照期適合的餌料藻種，預期生產效率可再提升。
- 四、目前本所相關研究成果已刊登於臺灣水產學會刊47卷2期，詳如附件：
(一)Effects of floating photovoltaic buoys on water quality and planktonic composition in milkfish culture pond。





表

- (二) Effects of different shading rates on the growth and water quality of hard clam (*Meretrix lusoria*) aquaculture.
- (三) Simulation of environmental factor variations of floating photovoltaic milkfish culture pond.
- (四) The effects of different cover ratios on *Lateolabrax japonicus* culture.
- (五) Effects of microalgae concentration and species on feeding hard clam.

正本：經濟部能源局

副本：本所企劃資訊組、海水繁養殖研究中心 2020/12/11 16:27:39

附錄十一：專案計畫推動之區位範圍

「資訊公開屏東縣新園鄉、東港鎮及林邊鄉養殖漁業經營結合綠能設施專案計畫專區範圍」			
縣市	鄉鎮	魚塭數	面積(公頃)
屏東縣	新園鄉	14	3.65
	東港鎮	293	60.30
	林邊鄉	976	251.57
	總計	1,283	315.52

「資訊公開屏東縣新園鄉養殖漁業經營結合綠能設施專案計畫專區範圍」								
項次	縣市	行政區	段名	地號	魚塭號	土地使用分區	土地使用類別	魚塭面積(平方公尺)
1	屏東縣	新園鄉	新洋段	1141	467-3	一般農業區	農牧用地	2509.789047
2	屏東縣	新園鄉	新洋段	1142	467-3	一般農業區	農牧用地	1394.813291
3	屏東縣	新園鄉	港墘段	72	25	一般農業區	農牧用地	3105.302435
4	屏東縣	新園鄉	港墘段	72	33	一般農業區	農牧用地	3768.350404
5	屏東縣	新園鄉	港墘段	72	26	一般農業區	農牧用地	11.32513867
6	屏東縣	新園鄉	港墘段	72	34	一般農業區	農牧用地	95.42144874
7	屏東縣	新園鄉	港墘段	74	26	一般農業區	農牧用地	3555.33178
8	屏東縣	新園鄉	港墘段	74	34	一般農業區	農牧用地	3654.234242
9	屏東縣	新園鄉	港墘段	92	37	一般農業區	農牧用地	1285.707137
10	屏東縣	新園鄉	港墘段	133	37	一般農業區	農牧用地	111.1397759
11	屏東縣	新園鄉	港墘段	134	37	一般農業區	農牧用地	8.881659329
12	屏東縣	新園鄉	港墘段	136	37	一般農業區	農牧用地	672.6426769
13	屏東縣	新園鄉	港墘段	136	38	一般農業區	農牧用地	2834.939761
14	屏東縣	新園鄉	港墘段	137	38	一般農業區	農牧用地	98.91122781
15	屏東縣	新園鄉	港墘段	137	38	一般農業區	農牧用地	240.0258805
16	屏東縣	新園鄉	港墘段	137	38	一般農業區	農牧用地	13.77208723
17	屏東縣	新園鄉	港墘段	137	39	一般農業區	農牧用地	308.9678885
18	屏東縣	新園鄉	港墘段	138	39	一般農業區	農牧用地	297.3490315
19	屏東縣	新園鄉	港墘段	254	29	一般農業區	農牧用地	51.50215489
20	屏東縣	新園鄉	港墘段	263	29	一般農業區	農牧用地	59.64086978
21	屏東縣	新園鄉	港墘段	265	29	一般農業區	農牧用地	329.2986225
22	屏東縣	新園鄉	港墘段	265	30	一般農業區	農牧用地	9.87342439
23	屏東縣	新園鄉	港墘段	267	29	一般農業區	農牧用地	170.3278247
24	屏東縣	新園鄉	港墘段	267	30	一般農業區	農牧用地	637.2922117
25	屏東縣	新園鄉	港墘段	268	29	一般農業區	農牧用地	390.9155591
26	屏東縣	新園鄉	港墘段	268	30	一般農業區	農牧用地	338.4532683
27	屏東縣	新園鄉	港墘段	269	29	一般農業區	農牧用地	243.2365214
28	屏東縣	新園鄉	港墘段	287	30	一般農業區	農牧用地	583.9458386
29	屏東縣	新園鄉	港墘段	288	30	一般農業區	農牧用地	674.8570069
30	屏東縣	新園鄉	港墘段	290	30	一般農業區	農牧用地	807.3675618
31	屏東縣	新園鄉	港墘段	291	30	一般農業區	農牧用地	1.211694667
32	屏東縣	新園鄉	五房段	72	2167	一般農業區	農牧用地	8.429355435
33	屏東縣	新園鄉	五房段	76	2167	一般農業區	農牧用地	3.658861815
34	屏東縣	新園鄉	五房段	81	2160	一般農業區	農牧用地	1.689687122
35	屏東縣	新園鄉	新洋段一小段	48	466	特定農業區	農牧用地	2466.505012
36	屏東縣	新園鄉	新洋段一小段	49	466	特定農業區	農牧用地	2671.215394
37	屏東縣	新園鄉	新洋段一小段	50	466	特定農業區	農牧用地	1493.634802
38	屏東縣	新園鄉	新洋段一小段	65	467-2	特定農業區	農牧用地	1622.708581

「資訊公開屏東縣東港鎮養殖漁業經營結合綠能設施專案計畫專區範圍」

項次	縣市	行政區	段名	地號	魚塭號	土地使用分區	土地使用類別	魚塭面積(平方公尺)	備註
1	屏東縣	東港鎮	嘉新段	433	1475-35	都計農業區	都計農業區	39.92255394	*
2	屏東縣	東港鎮	嘉新段	434	1475-35	都計農業區	都計農業區	24.84189098	*
3	屏東縣	東港鎮	嘉新段	435	1475-35	都計農業區	都計農業區	400.2973204	*
4	屏東縣	東港鎮	嘉新段	436	1475-35	都計農業區	都計農業區	265.3727923	*
5	屏東縣	東港鎮	嘉新段	436	1475-33	都計農業區	都計農業區	7.437475893	*
6	屏東縣	東港鎮	嘉新段	436	1475-34	都計農業區	都計農業區	11.94262236	*
7	屏東縣	東港鎮	嘉新段	437	1475-34	都計農業區	都計農業區	20.43395713	*
8	屏東縣	東港鎮	嘉新段	622	1496-9	都計農業區	都計農業區	69.71139233	*
9	屏東縣	東港鎮	嘉新段	628	1496-9	都計農業區	都計農業區	2.254443837	*
10	屏東縣	東港鎮	嘉新段	618	1496-8	都計農業區	都計農業區	89.8123732	*
11	屏東縣	東港鎮	嘉新段	618	1496-7	都計農業區	都計農業區	91.76867341	*
12	屏東縣	東港鎮	嘉新段	618	1496-6	都計農業區	都計農業區	199.8400252	*
13	屏東縣	東港鎮	嘉新段	618	1496-5	都計農業區	都計農業區	18.6316455	*
14	屏東縣	東港鎮	嘉新段	618	1496-4	都計農業區	都計農業區	173.2172556	*
15	屏東縣	東港鎮	嘉新段	618	1496-2	都計農業區	都計農業區	58.03687003	*
16	屏東縣	東港鎮	大埔段	693	581-1	都計農業區	都計農業區	230.6218147	
17	屏東縣	東港鎮	大埔段	694	581-1	都計農業區	都計農業區	586.3926546	
18	屏東縣	東港鎮	大埔段	694	581	都計農業區	都計農業區	1299.784051	
19	屏東縣	東港鎮	嘉新段	638	1475-34	都計農業區	都計農業區	53.5298767	*
20	屏東縣	東港鎮	嘉新段	615	1496-10	都計農業區	都計農業區	90.72976807	*
21	屏東縣	東港鎮	嘉新段	615	1496-8	都計農業區	都計農業區	202.054249	*
22	屏東縣	東港鎮	嘉新段	617	1496-5	都計農業區	都計農業區	181.8801547	*
23	屏東縣	東港鎮	嘉新段	617	1496-8	都計農業區	都計農業區	23.14250813	*
24	屏東縣	東港鎮	嘉新段	617	1496-4	都計農業區	都計農業區	3.721067584	*
25	屏東縣	東港鎮	嘉新段	617	1496-2	都計農業區	都計農業區	9.932822178	*
26	屏東縣	東港鎮	嘉新段	619	1496-10	都計農業區	都計農業區	265.3461837	*
27	屏東縣	東港鎮	嘉新段	619	1496-9	都計農業區	都計農業區	307.3082	*
28	屏東縣	東港鎮	嘉新段	619	1496-8	都計農業區	都計農業區	157.2521297	*
29	屏東縣	東港鎮	嘉新段	619	1496-7	都計農業區	都計農業區	98.59412442	*
30	屏東縣	東港鎮	嘉新段	441	1475-34	都計農業區	都計農業區	132.6804703	*
31	屏東縣	東港鎮	嘉新段	442	1475-35	都計農業區	都計農業區	72.72607174	*
32	屏東縣	東港鎮	嘉新段	443	1475-35	都計農業區	都計農業區	396.3367861	*
33	屏東縣	東港鎮	嘉新段	442	1475-33	都計農業區	都計農業區	16.79655462	*
34	屏東縣	東港鎮	嘉新段	442	1475-34	都計農業區	都計農業區	270.9667198	*
35	屏東縣	東港鎮	嘉新段	443	1475-33	都計農業區	都計農業區	1105.406068	*
36	屏東縣	東港鎮	嘉新段	443	1475-34	都計農業區	都計農業區	1740.795211	*
37	屏東縣	東港鎮	嘉新段	443-1	1475-35	都計農業區	都計農業區	473.3894947	*
38	屏東縣	東港鎮	嘉新段	443-1	1475-33	都計農業區	都計農業區	16.14910274	*
39	屏東縣	東港鎮	嘉新段	443-2	1475-34	都計農業區	都計農業區	396.0719931	*
40	屏東縣	東港鎮	嘉新段	443-3	1475-34	都計農業區	都計農業區	49.06942761	*
41	屏東縣	東港鎮	大埔段	698	581	都計農業區	都計農業區	103.5726944	
42	屏東縣	東港鎮	大埔段	699	583	都計農業區	都計農業區	64.2875411	
43	屏東縣	東港鎮	大埔段	699	582	都計農業區	都計農業區	76.82614372	
44	屏東縣	東港鎮	大埔段	699	581-1	都計農業區	都計農業區	34.13211554	
45	屏東縣	東港鎮	大埔段	699	581	都計農業區	都計農業區	2.299205796	
46	屏東縣	東港鎮	大埔段	700	583	都計農業區	都計農業區	1968.000466	
47	屏東縣	東港鎮	大埔段	700	582	都計農業區	都計農業區	412.4983331	
48	屏東縣	東港鎮	大埔段	701	582	都計農業區	都計農業區	1443.70646	
49	屏東縣	東港鎮	大埔段	702	583	都計農業區	都計農業區	723.8117794	
50	屏東縣	東港鎮	大埔段	702	582	都計農業區	都計農業區	720.8540824	
51	屏東縣	東港鎮	嘉新段	444	1475-35	都計農業區	都計農業區	38.66091306	*
52	屏東縣	東港鎮	大埔段	937	650	都計農業區	都計農業區	7.049968707	
53	屏東縣	東港鎮	大埔段	938	650	都計農業區	都計農業區	156.0339355	
54	屏東縣	東港鎮	大埔段	938	605	都計農業區	都計農業區	21.09142891	
55	屏東縣	東港鎮	大埔段	939	650	都計農業區	都計農業區	0.57187111	
56	屏東縣	東港鎮	大埔段	939	650	都計農業區	都計農業區	67.75967922	
57	屏東縣	東港鎮	大埔段	663	716	都計農業區	都計農業區	417.1693849	
58	屏東縣	東港鎮	大埔段	663	729	都計農業區	都計農業區	1292.608549	

「資訊公開屏東縣東港鎮養殖漁業經營結合綠能設施專案計畫專區範圍」

項次	縣市	行政區	段名	地號	魚塭號	土地使用分區	土地使用類別	魚塭面積(平方公尺)	備註
59	屏東縣	東港鎮	大埔段	663	727-1	都計農業區	都計農業區	13.6085488	
60	屏東縣	東港鎮	大埔段	663	727	都計農業區	都計農業區	10.33437498	
61	屏東縣	東港鎮	嘉新段	636	1475-34	都計農業區	都計農業區	22.2665463	*
62	屏東縣	東港鎮	大埔段	994	715	都計農業區	都計農業區	215.0017652	
63	屏東縣	東港鎮	大埔段	994	713	都計農業區	都計農業區	4.950821882	
64	屏東縣	東港鎮	大埔段	995	713	都計農業區	都計農業區	20.98166185	
65	屏東縣	東港鎮	大埔段	996	705	都計農業區	都計農業區	29.659463	
66	屏東縣	東港鎮	大埔段	996	709	都計農業區	都計農業區	3.183608671	
67	屏東縣	東港鎮	大埔段	996	713	都計農業區	都計農業區	112.9987814	
68	屏東縣	東港鎮	大埔段	1018	713	都計農業區	都計農業區	1609.968032	
69	屏東縣	東港鎮	大埔段	996	715	都計農業區	都計農業區	74.11849617	
70	屏東縣	東港鎮	大埔段	997	713	都計農業區	都計農業區	49.87823745	
71	屏東縣	東港鎮	大埔段	997	715	都計農業區	都計農業區	989.273176	
72	屏東縣	東港鎮	大埔段	998	715	都計農業區	都計農業區	224.860415	
73	屏東縣	東港鎮	大埔段	999	715	都計農業區	都計農業區	1986.896483	
74	屏東縣	東港鎮	大埔段	999	757	都計農業區	都計農業區	21.48371401	
75	屏東縣	東港鎮	大埔段	1000	715	都計農業區	都計農業區	76.48712858	
76	屏東縣	東港鎮	大埔段	1000	757	都計農業區	都計農業區	68.16959102	
77	屏東縣	東港鎮	大埔段	1000	715	都計農業區	都計農業區	0.006485695	
78	屏東縣	東港鎮	大埔段	1001	760	都計農業區	都計農業區	48.1115183	
79	屏東縣	東港鎮	大埔段	1002	760	都計農業區	都計農業區	1604.341465	
80	屏東縣	東港鎮	大埔段	1002	760-1	都計農業區	都計農業區	103.8071987	
81	屏東縣	東港鎮	大埔段	1003	760	都計農業區	都計農業區	984.5249222	
82	屏東縣	東港鎮	大埔段	1003	760-1	都計農業區	都計農業區	800.1465915	
83	屏東縣	東港鎮	大埔段	1004	763	都計農業區	都計農業區	1720.5338	
84	屏東縣	東港鎮	大埔段	1004	611	都計農業區	都計農業區	3866.695855	
85	屏東縣	東港鎮	大埔段	1005	584	都計農業區	都計農業區	78.37956618	
86	屏東縣	東港鎮	大埔段	1005	590	都計農業區	都計農業區	115.3175979	
87	屏東縣	東港鎮	大埔段	1005	584	都計農業區	都計農業區	6.184134837	
88	屏東縣	東港鎮	大埔段	1005	724	都計農業區	都計農業區	11.54099954	
89	屏東縣	東港鎮	大埔段	1005	761	都計農業區	都計農業區	2338.42381	
90	屏東縣	東港鎮	大埔段	1005	610	都計農業區	都計農業區	3990.994533	
91	屏東縣	東港鎮	大埔段	1005	612	都計農業區	都計農業區	4391.438922	
92	屏東縣	東港鎮	大埔段	1005	603-1	都計農業區	都計農業區	1574.127645	
93	屏東縣	東港鎮	大埔段	1005	723	都計農業區	都計農業區	24.08703497	
94	屏東縣	東港鎮	大埔段	1005	603	都計農業區	都計農業區	3832.539876	
95	屏東縣	東港鎮	大埔段	1005	649	都計農業區	都計農業區	80.30763485	
96	屏東縣	東港鎮	大埔段	1006	603-1	都計農業區	都計農業區	36.30679412	
97	屏東縣	東港鎮	大埔段	1006	649	都計農業區	都計農業區	102.4366219	
98	屏東縣	東港鎮	大埔段	1006	603	都計農業區	都計農業區	118.6039111	
99	屏東縣	東港鎮	大埔段	1007	730	都計農業區	都計農業區	12.36020253	
100	屏東縣	東港鎮	大埔段	1007	732	都計農業區	都計農業區	57.8857081	
101	屏東縣	東港鎮	大埔段	1007	589	都計農業區	都計農業區	0.045307182	
102	屏東縣	東港鎮	大埔段	1007	584	都計農業區	都計農業區	4037.250417	
103	屏東縣	東港鎮	大埔段	1007	590	都計農業區	都計農業區	5035.741374	
104	屏東縣	東港鎮	大埔段	1007	724	都計農業區	都計農業區	3010.658904	
105	屏東縣	東港鎮	大埔段	1007	723	都計農業區	都計農業區	3209.418056	
106	屏東縣	東港鎮	大埔段	1007	760	都計農業區	都計農業區	45.98378526	
107	屏東縣	東港鎮	大埔段	1007	760-1	都計農業區	都計農業區	8.919972915	
108	屏東縣	東港鎮	大埔段	742	600-1	都計農業區	都計農業區	128.4042212	
109	屏東縣	東港鎮	大埔段	973	584	都計農業區	都計農業區	53.93214235	
110	屏東縣	東港鎮	大埔段	973	618	都計農業區	都計農業區	2601.985301	
111	屏東縣	東港鎮	大埔段	973	603	都計農業區	都計農業區	212.8322123	
112	屏東縣	東港鎮	大埔段	973	623	都計農業區	都計農業區	155.9209058	
113	屏東縣	東港鎮	大埔段	973	651	都計農業區	都計農業區	1508.961388	
114	屏東縣	東港鎮	大埔段	973	651-1	都計農業區	都計農業區	194.6812907	
115	屏東縣	東港鎮	大埔段	973	604	都計農業區	都計農業區	11.43118504	
116	屏東縣	東港鎮	大埔段	977	604	都計農業區	都計農業區	81.60526627	

「資訊公開屏東縣東港鎮養殖漁業經營結合綠能設施專案計畫專區範圍」

項次	縣市	行政區	段名	地號	魚塭號	土地使用分區	土地使用類別	魚塭面積(平方公尺)	備註
117	屏東縣	東港鎮	大埔段	974	623	都計農業區	都計農業區	6.621073643	
118	屏東縣	東港鎮	大埔段	975	651-1	都計農業區	都計農業區	0.208982068	
119	屏東縣	東港鎮	大埔段	976	651-1	都計農業區	都計農業區	29.50659287	
120	屏東縣	東港鎮	大埔段	976	651	都計農業區	都計農業區	23.70993748	
121	屏東縣	東港鎮	大埔段	976	604	都計農業區	都計農業區	0.250265855	
122	屏東縣	東港鎮	大埔段	978	604	都計農業區	都計農業區	3422.430806	
123	屏東縣	東港鎮	大埔段	664	729	都計農業區	都計農業區	15.86934206	
124	屏東縣	東港鎮	大埔段	664	730	都計農業區	都計農業區	1809.830971	
125	屏東縣	東港鎮	大埔段	664	727	都計農業區	都計農業區	1.327808312	
126	屏東縣	東港鎮	大埔段	665	716	都計農業區	都計農業區	502.9903935	
127	屏東縣	東港鎮	大埔段	665	729	都計農業區	都計農業區	1526.17717	
128	屏東縣	東港鎮	大埔段	665	730	都計農業區	都計農業區	1446.822759	
129	屏東縣	東港鎮	大埔段	650	728	都計農業區	都計農業區	376.8192999	
130	屏東縣	東港鎮	大埔段	978	603	都計農業區	都計農業區	19.59675843	
131	屏東縣	東港鎮	大埔段	978	611	都計農業區	都計農業區	169.3189083	
132	屏東縣	東港鎮	大埔段	666	732	都計農業區	都計農業區	1573.002271	
133	屏東縣	東港鎮	大埔段	667	588	都計農業區	都計農業區	0.273008572	
134	屏東縣	東港鎮	大埔段	667	589-1	都計農業區	都計農業區	1379.114184	
135	屏東縣	東港鎮	大埔段	667	732	都計農業區	都計農業區	35.40253537	
136	屏東縣	東港鎮	大埔段	669	588	都計農業區	都計農業區	520.0722781	
137	屏東縣	東港鎮	大埔段	669	588-1	都計農業區	都計農業區	314.3035053	
138	屏東縣	東港鎮	大埔段	669	731	都計農業區	都計農業區	412.7403022	
139	屏東縣	東港鎮	大埔段	671	729	都計農業區	都計農業區	0.581500644	
140	屏東縣	東港鎮	大埔段	671	587	都計農業區	都計農業區	60.66422622	
141	屏東縣	東港鎮	大埔段	671	731	都計農業區	都計農業區	871.7777828	
142	屏東縣	東港鎮	大埔段	671	588-1	都計農業區	都計農業區	869.4594259	
143	屏東縣	東港鎮	大埔段	671	588	都計農業區	都計農業區	743.4784862	
144	屏東縣	東港鎮	大埔段	672	587	都計農業區	都計農業區	1446.949886	
145	屏東縣	東港鎮	大埔段	673	586	都計農業區	都計農業區	1851.157996	
146	屏東縣	東港鎮	大埔段	673	587	都計農業區	都計農業區	191.6839679	
147	屏東縣	東港鎮	大埔段	674	586	都計農業區	都計農業區	2048.331866	
148	屏東縣	東港鎮	大埔段	674	729	都計農業區	都計農業區	7.418989373	
149	屏東縣	東港鎮	大埔段	1350-4	903	都計農業區	都計農業區	772.3923349	
150	屏東縣	東港鎮	大埔段	1347	903	都計農業區	都計農業區	4.550076587	
151	屏東縣	東港鎮	大埔段	1348	908	都計農業區	都計農業區	75.14739941	
152	屏東縣	東港鎮	大埔段	1348	903	都計農業區	都計農業區	944.6721519	
153	屏東縣	東港鎮	大埔段	1349	908	都計農業區	都計農業區	0.635310819	
154	屏東縣	東港鎮	大埔段	951	605	都計農業區	都計農業區	39.83054741	
155	屏東縣	東港鎮	大埔段	951	605	都計農業區	都計農業區	15.85373577	
156	屏東縣	東港鎮	大埔段	1082	757	都計農業區	都計農業區	48.30825919	
157	屏東縣	東港鎮	大埔段	1082	751	都計農業區	都計農業區	1384.340764	
158	屏東縣	東港鎮	大埔段	1082	750	都計農業區	都計農業區	1395.781161	
159	屏東縣	東港鎮	大埔段	1083	757	都計農業區	都計農業區	53.97397131	
160	屏東縣	東港鎮	大埔段	1083	752	都計農業區	都計農業區	1722.143538	
161	屏東縣	東港鎮	大埔段	1083	751	都計農業區	都計農業區	26.73075372	
162	屏東縣	東港鎮	大埔段	1083	753	都計農業區	都計農業區	1779.627607	
163	屏東縣	東港鎮	大埔段	1083	750	都計農業區	都計農業區	109.5252778	
164	屏東縣	東港鎮	大埔段	1083	755	都計農業區	都計農業區	2170.330121	
165	屏東縣	東港鎮	大埔段	1084	757	都計農業區	都計農業區	0.12154091	
166	屏東縣	東港鎮	大埔段	1084	752	都計農業區	都計農業區	662.9446557	
167	屏東縣	東港鎮	大埔段	1084	753	都計農業區	都計農業區	828.2613758	
168	屏東縣	東港鎮	大埔段	1084	755	都計農業區	都計農業區	1156.979993	
169	屏東縣	東港鎮	大埔段	1085	752	都計農業區	都計農業區	524.435233	
170	屏東縣	東港鎮	大埔段	1085	753	都計農業區	都計農業區	618.7568245	
171	屏東縣	東港鎮	大埔段	1085	755	都計農業區	都計農業區	809.0417671	
172	屏東縣	東港鎮	大埔段	1086	752	都計農業區	都計農業區	35.90299261	
173	屏東縣	東港鎮	大埔段	740	600-1	都計農業區	都計農業區	1715.600689	
174	屏東縣	東港鎮	大埔段	740	583	都計農業區	都計農業區	3.909975694	

「資訊公開屏東縣東港鎮養殖漁業經營結合綠能設施專案計畫專區範圍」

項次	縣市	行政區	段名	地號	魚塭號	土地使用分區	土地使用類別	魚塭面積(平方公尺)	備註
175	屏東縣	東港鎮	大埔段	740	600	都計農業區	都計農業區	774.5372961	
176	屏東縣	東港鎮	大埔段	952	650	都計農業區	都計農業區	134.448765	
177	屏東縣	東港鎮	大埔段	952-2	650	都計農業區	都計農業區	268.2329778	
178	屏東縣	東港鎮	大埔段	952-2	605	都計農業區	都計農業區	2858.126749	
179	屏東縣	東港鎮	大埔段	1076	749-1	都計農業區	都計農業區	2110.67428	
180	屏東縣	東港鎮	大埔段	1076	712-1	都計農業區	都計農業區	0.209892124	
181	屏東縣	東港鎮	大埔段	1076	748	都計農業區	都計農業區	1.015878086	
182	屏東縣	東港鎮	大埔段	1076	749	都計農業區	都計農業區	1938.698295	
183	屏東縣	東港鎮	大埔段	1077	748	都計農業區	都計農業區	14.96916368	
184	屏東縣	東港鎮	大埔段	1077	747	都計農業區	都計農業區	2033.707258	
185	屏東縣	東港鎮	大埔段	1077	745	都計農業區	都計農業區	3278.221683	
186	屏東縣	東港鎮	大埔段	1078	712-1	都計農業區	都計農業區	44.64435459	
187	屏東縣	東港鎮	大埔段	1078	748	都計農業區	都計農業區	2634.063594	
188	屏東縣	東港鎮	大埔段	1079	747	都計農業區	都計農業區	3.475035226	
189	屏東縣	東港鎮	大埔段	1079	745	都計農業區	都計農業區	15.82878188	
190	屏東縣	東港鎮	大埔段	1087	764	都計農業區	都計農業區	1753.442946	
191	屏東縣	東港鎮	大埔段	1087	758	都計農業區	都計農業區	2265.516538	
192	屏東縣	東港鎮	大埔段	1088	764	都計農業區	都計農業區	45.41312437	
193	屏東縣	東港鎮	大埔段	1089	764	都計農業區	都計農業區	83.33819231	
194	屏東縣	東港鎮	大埔段	1089	765	都計農業區	都計農業區	141.518797	
195	屏東縣	東港鎮	大埔段	1090	764	都計農業區	都計農業區	1689.568071	
196	屏東縣	東港鎮	大埔段	1090	758	都計農業區	都計農業區	2307.450343	
197	屏東縣	東港鎮	大埔段	1091	764	都計農業區	都計農業區	931.3022696	
198	屏東縣	東港鎮	大埔段	1091	758	都計農業區	都計農業區	1275.259001	
199	屏東縣	東港鎮	大埔段	1092	764	都計農業區	都計農業區	50.8710557	
200	屏東縣	東港鎮	大埔段	1092	765	都計農業區	都計農業區	570.6640596	
201	屏東縣	東港鎮	大埔段	1092	758	都計農業區	都計農業區	32.02185598	
202	屏東縣	東港鎮	大埔段	1092	759	都計農業區	都計農業區	556.1357582	
203	屏東縣	東港鎮	大埔段	1092	759-1	都計農業區	都計農業區	243.1143113	
204	屏東縣	東港鎮	大埔段	1093	765	都計農業區	都計農業區	1307.121384	
205	屏東縣	東港鎮	大埔段	1093	759	都計農業區	都計農業區	1460.411379	
206	屏東縣	東港鎮	大埔段	1093	759-1	都計農業區	都計農業區	591.4556956	
207	屏東縣	東港鎮	大埔段	979	760-1	都計農業區	都計農業區	0.747494697	
208	屏東縣	東港鎮	大埔段	979	764	都計農業區	都計農業區	0.702619075	
209	屏東縣	東港鎮	大埔段	979	763	都計農業區	都計農業區	0.519936551	
210	屏東縣	東港鎮	大埔段	979	763-2	都計農業區	都計農業區	243.2664677	
211	屏東縣	東港鎮	大埔段	979	611	都計農業區	都計農業區	324.8080588	
212	屏東縣	東港鎮	大埔段	979	614	都計農業區	都計農業區	100.3170224	
213	屏東縣	東港鎮	大埔段	979	614	都計農業區	都計農業區	2.863261967	
214	屏東縣	東港鎮	大埔段	993	711	都計農業區	都計農業區	11.39559813	
215	屏東縣	東港鎮	大埔段	993	712	都計農業區	都計農業區	9.552146276	
216	屏東縣	東港鎮	大埔段	993	713	都計農業區	都計農業區	12.23489226	
217	屏東縣	東港鎮	大埔段	993	715	都計農業區	都計農業區	70.26625094	
218	屏東縣	東港鎮	大埔段	958	651-1	都計農業區	都計農業區	203.8389301	
219	屏東縣	東港鎮	大埔段	959	651-1	都計農業區	都計農業區	188.5610921	
220	屏東縣	東港鎮	大埔段	960	651-1	都計農業區	都計農業區	201.5034228	
221	屏東縣	東港鎮	大埔段	961	651-1	都計農業區	都計農業區	297.5202978	
222	屏東縣	東港鎮	大埔段	962	623	都計農業區	都計農業區	150.5203065	
223	屏東縣	東港鎮	大埔段	962	651-1	都計農業區	都計農業區	18.12162497	
224	屏東縣	東港鎮	大埔段	1011	721	都計農業區	都計農業區	0.428865672	
225	屏東縣	東港鎮	大埔段	1012	721	都計農業區	都計農業區	2726.838992	
226	屏東縣	東港鎮	大埔段	1017	713	都計農業區	都計農業區	221.2310403	
227	屏東縣	東港鎮	大埔段	1018-1	709	都計農業區	都計農業區	110.7280355	
228	屏東縣	東港鎮	大埔段	1019	705	都計農業區	都計農業區	1146.888033	
229	屏東縣	東港鎮	大埔段	1019	706	都計農業區	都計農業區	1239.041708	
230	屏東縣	東港鎮	大埔段	1019-1	705	都計農業區	都計農業區	1284.123995	
231	屏東縣	東港鎮	大埔段	1019-1	706	都計農業區	都計農業區	2000.534629	
232	屏東縣	東港鎮	大埔段	1020	709	都計農業區	都計農業區	2051.369421	

「資訊公開屏東縣東港鎮養殖漁業經營結合綠能設施專案計畫專區範圍」

項次	縣市	行政區	段名	地號	魚塭號	土地使用分區	土地使用類別	魚塭面積(平方公尺)	備註
233	屏東縣	東港鎮	大埔段	651	728	都計農業區	都計農業區	32.90923052	
234	屏東縣	東港鎮	大埔段	651	727-1	都計農業區	都計農業區	997.1222192	
235	屏東縣	東港鎮	大埔段	651	727	都計農業區	都計農業區	1928.229377	
236	屏東縣	東港鎮	大埔段	652	728	都計農業區	都計農業區	315.3481816	
237	屏東縣	東港鎮	大埔段	652	727-1	都計農業區	都計農業區	951.8365108	
238	屏東縣	東港鎮	大埔段	652	727	都計農業區	都計農業區	1844.830937	
239	屏東縣	東港鎮	大埔段	932	650	都計農業區	都計農業區	1.941202278	
240	屏東縣	東港鎮	大埔段	934	650	都計農業區	都計農業區	4.773238167	
241	屏東縣	東港鎮	大埔段	936	650	都計農業區	都計農業區	6.013040409	
242	屏東縣	東港鎮	大埔段	1081	764	都計農業區	都計農業區	612.9860064	
243	屏東縣	東港鎮	大埔段	980	614	都計農業區	都計農業區	1479.936724	
244	屏東縣	東港鎮	大埔段	981	614	都計農業區	都計農業區	2326.37922	
245	屏東縣	東港鎮	大埔段	982	614	都計農業區	都計農業區	1365.152461	
246	屏東縣	東港鎮	大埔段	983	765	都計農業區	都計農業區	1265.606842	
247	屏東縣	東港鎮	大埔段	983	763-2	都計農業區	都計農業區	607.8740414	
248	屏東縣	東港鎮	大埔段	984	765	都計農業區	都計農業區	1641.228337	
249	屏東縣	東港鎮	大埔段	985	764	都計農業區	都計農業區	1753.156901	
250	屏東縣	東港鎮	大埔段	985	765	都計農業區	都計農業區	278.927365	
251	屏東縣	東港鎮	大埔段	986	764	都計農業區	都計農業區	1610.839955	
252	屏東縣	東港鎮	大埔段	986	765	都計農業區	都計農業區	369.6005667	
253	屏東縣	東港鎮	大埔段	987	757	都計農業區	都計農業區	131.4694922	
254	屏東縣	東港鎮	大埔段	988	757	都計農業區	都計農業區	2020.058822	
255	屏東縣	東港鎮	大埔段	989	715	都計農業區	都計農業區	99.67463202	
256	屏東縣	東港鎮	大埔段	989	757	都計農業區	都計農業區	957.6800329	
257	屏東縣	東港鎮	大埔段	990	757	都計農業區	都計農業區	7.667047686	
258	屏東縣	東港鎮	大埔段	990	712-1	都計農業區	都計農業區	21.29699134	
259	屏東縣	東港鎮	大埔段	991	757	都計農業區	都計農業區	3.041316213	
260	屏東縣	東港鎮	大埔段	992	715	都計農業區	都計農業區	16.14169222	
261	屏東縣	東港鎮	大埔段	992	757	都計農業區	都計農業區	418.8666876	
262	屏東縣	東港鎮	大埔段	954	650	都計農業區	都計農業區	95.35338698	
263	屏東縣	東港鎮	大埔段	954	605	都計農業區	都計農業區	193.831759	
264	屏東縣	東港鎮	大埔段	955	651	都計農業區	都計農業區	1.147937987	
265	屏東縣	東港鎮	大埔段	955	650	都計農業區	都計農業區	158.450773	
266	屏東縣	東港鎮	大埔段	955	604	都計農業區	都計農業區	5.785012263	
267	屏東縣	東港鎮	大埔段	955	604	都計農業區	都計農業區	19.7695192	
268	屏東縣	東港鎮	大埔段	956	604	都計農業區	都計農業區	717.7725375	
269	屏東縣	東港鎮	大埔段	956	651	都計農業區	都計農業區	1.169237392	
270	屏東縣	東港鎮	大埔段	957	651-1	都計農業區	都計農業區	26.00624596	
271	屏東縣	東港鎮	大埔段	957	651	都計農業區	都計農業區	913.2461526	
272	屏東縣	東港鎮	大埔段	957	604	都計農業區	都計農業區	16.44942333	
273	屏東縣	東港鎮	大埔段	1080	757	都計農業區	都計農業區	94.00411193	
274	屏東縣	東港鎮	大埔段	1080	751	都計農業區	都計農業區	1514.225117	
275	屏東縣	東港鎮	大埔段	1080	750	都計農業區	都計農業區	1333.429242	
276	屏東縣	東港鎮	大埔段	1081	757	都計農業區	都計農業區	287.2437739	
277	屏東縣	東港鎮	大埔段	1081	765	都計農業區	都計農業區	846.6671607	
278	屏東縣	東港鎮	大埔段	1081	758	都計農業區	都計農業區	277.5976308	
279	屏東縣	東港鎮	大埔段	1081	614	都計農業區	都計農業區	564.3626235	
280	屏東縣	東港鎮	大埔段	1081	613	都計農業區	都計農業區	13.79129559	
281	屏東縣	東港鎮	大埔段	1101	613	都計農業區	都計農業區	3053.947328	
282	屏東縣	東港鎮	大埔段	1102	614	都計農業區	都計農業區	108.0724587	
283	屏東縣	東港鎮	大埔段	1102	613	都計農業區	都計農業區	3857.870135	
284	屏東縣	東港鎮	大埔段	1103	613	都計農業區	都計農業區	23.25152293	
285	屏東縣	東港鎮	大埔段	1094	765	都計農業區	都計農業區	147.7762191	
286	屏東縣	東港鎮	大埔段	1095	765	都計農業區	都計農業區	1522.883966	
287	屏東縣	東港鎮	大埔段	1095	759	都計農業區	都計農業區	1113.431958	
288	屏東縣	東港鎮	大埔段	1096	759	都計農業區	都計農業區	608.2100438	
289	屏東縣	東港鎮	大埔段	1096	759-1	都計農業區	都計農業區	687.3366727	
290	屏東縣	東港鎮	大埔段	1097	614	都計農業區	都計農業區	1118.038523	

「資訊公開屏東縣東港鎮養殖漁業經營結合綠能設施專案計畫專區範圍」

項次	縣市	行政區	段名	地號	魚塭號	土地使用分區	土地使用類別	魚塭面積(平方公尺)	備註
291	屏東縣	東港鎮	大埔段	1097	765	都計農業區	都計農業區	72.43199875	
292	屏東縣	東港鎮	大埔段	1097	613	都計農業區	都計農業區	2311.432241	
293	屏東縣	東港鎮	大埔段	1098	614	都計農業區	都計農業區	132.6150432	
294	屏東縣	東港鎮	大埔段	1098	613	都計農業區	都計農業區	11.42794551	
295	屏東縣	東港鎮	大埔段	1099	614	都計農業區	都計農業區	1211.006086	
296	屏東縣	東港鎮	大埔段	1099	613	都計農業區	都計農業區	1694.860776	
297	屏東縣	東港鎮	大埔段	1100	614	都計農業區	都計農業區	335.9271016	
298	屏東縣	東港鎮	大埔段	1100	613	都計農業區	都計農業區	709.2818505	
299	屏東縣	東港鎮	大埔段	1070	711	都計農業區	都計農業區	1706.32831	
300	屏東縣	東港鎮	大埔段	1070	712	都計農業區	都計農業區	2068.983571	
301	屏東縣	東港鎮	大埔段	1071	711	都計農業區	都計農業區	16.19846509	
302	屏東縣	東港鎮	大埔段	1071	712	都計農業區	都計農業區	244.6325726	
303	屏東縣	東港鎮	大埔段	1071	712-1	都計農業區	都計農業區	184.024494	
304	屏東縣	東港鎮	大埔段	1072	712-1	都計農業區	都計農業區	260.7603849	
305	屏東縣	東港鎮	大埔段	1073	712-1	都計農業區	都計農業區	85.12224937	
306	屏東縣	東港鎮	大埔段	1073	757	都計農業區	都計農業區	198.7897771	
307	屏東縣	東港鎮	大埔段	1074	749-1	都計農業區	都計農業區	559.2459849	
308	屏東縣	東港鎮	大埔段	1074	749	都計農業區	都計農業區	200.2622022	
309	屏東縣	東港鎮	大埔段	1075	749	都計農業區	都計農業區	406.2456551	
310	屏東縣	東港鎮	大埔段	1075	743	都計農業區	都計農業區	3228.73086	
311	屏東縣	東港鎮	大埔段	1075	745	都計農業區	都計農業區	18.26015155	
312	屏東縣	東港鎮	大潭新庄	1209	657	都計農業區	都計農業區	211.1661616	
313	屏東縣	東港鎮	大潭新庄	1210	657	都計農業區	都計農業區	975.1471054	
314	屏東縣	東港鎮	大潭新庄	1211	657	都計農業區	都計農業區	2189.955275	
315	屏東縣	東港鎮	嘉南段	547	1497	都計農業區	都計農業區	1770.161245	*
316	屏東縣	東港鎮	嘉南段	608-1	1496-2	都計農業區	都計農業區	9.123688682	*
317	屏東縣	東港鎮	嘉南段	607-1	1496-1	都計農業區	都計農業區	7.01751102	*
318	屏東縣	東港鎮	關帝段	370	852-1	都計農業區	都計農業區	1576.655368	
319	屏東縣	東港鎮	關帝段	370	852	都計農業區	都計農業區	12.3172619	
320	屏東縣	東港鎮	關帝段	371	852-1	都計農業區	都計農業區	10.06209501	
321	屏東縣	東港鎮	關帝段	371	852	都計農業區	都計農業區	1.782855213	
322	屏東縣	東港鎮	關帝段	371	1013	都計農業區	都計農業區	14.42055562	
323	屏東縣	東港鎮	關帝段	406	1013	都計農業區	都計農業區	1053.861901	
324	屏東縣	東港鎮	關帝段	406	1013-1	都計農業區	都計農業區	265.2499021	
325	屏東縣	東港鎮	關帝段	406	852-1	都計農業區	都計農業區	451.8143692	
326	屏東縣	東港鎮	關帝段	406	852	都計農業區	都計農業區	2273.188469	
327	屏東縣	東港鎮	關帝段	406	1011	都計農業區	都計農業區	2016.0499	
328	屏東縣	東港鎮	關帝段	406	1012	都計農業區	都計農業區	1601.360195	
329	屏東縣	東港鎮	關帝段	371	1013-1	都計農業區	都計農業區	114.8630427	
330	屏東縣	東港鎮	關帝段	391	1013-1	都計農業區	都計農業區	3.579523116	
331	屏東縣	東港鎮	關帝段	391	1013-1	都計農業區	都計農業區	26.31047736	
332	屏東縣	東港鎮	大埔段	668	589	都計農業區	都計農業區	1018.323266	
333	屏東縣	東港鎮	大埔段	668-1	588	都計農業區	都計農業區	0.327704459	
334	屏東縣	東港鎮	大埔段	668-1	589	都計農業區	都計農業區	869.9671892	
335	屏東縣	東港鎮	大埔段	668-1	589-1	都計農業區	都計農業區	331.2298721	
336	屏東縣	東港鎮	大埔段	670	588-1	都計農業區	都計農業區	443.4772129	
337	屏東縣	東港鎮	大埔段	670	588	都計農業區	都計農業區	1068.150694	
338	屏東縣	東港鎮	大埔段	670	581-1	都計農業區	都計農業區	6.487136224	
339	屏東縣	東港鎮	大埔段	670-1	731	都計農業區	都計農業區	1048.091392	
340	屏東縣	東港鎮	大埔段	670-1	588-1	都計農業區	都計農業區	539.1658693	
341	屏東縣	東港鎮	關帝段	406	1014	都計農業區	都計農業區	1116.5287	
342	屏東縣	東港鎮	大埔段	952-1	650	都計農業區	都計農業區	521.6832989	
343	屏東縣	東港鎮	大埔段	952-3	650	都計農業區	都計農業區	277.3447534	
344	屏東縣	東港鎮	大埔段	953	650	都計農業區	都計農業區	101.0325505	
345	屏東縣	東港鎮	大埔段	953-1	650	都計農業區	都計農業區	620.1581916	
346	屏東縣	東港鎮	嘉南段	606	1496-5	都計農業區	都計農業區	347.3756487	*
347	屏東縣	東港鎮	嘉南段	606-1	1496-2	都計農業區	都計農業區	274.6793351	*
348	屏東縣	東港鎮	嘉南段	606-1	1496-5	都計農業區	都計農業區	0.608785426	*

「資訊公開屏東縣東港鎮養殖漁業經營結合綠能設施專案計畫專區範圍」

項次	縣市	行政區	段名	地號	魚塭號	土地使用分區	土地使用類別	魚塭面積(平方公尺)	備註
349	屏東縣	東港鎮	嘉南段	606-1	1496-1	都計農業區	都計農業區	81.59282375	*
350	屏東縣	東港鎮	大潭新庄	45	23	一般農業區	農牧用地	1772.764236	
351	屏東縣	東港鎮	大潭新庄	45	23-1	一般農業區	農牧用地	1904.520115	
352	屏東縣	東港鎮	大潭新庄	49	25	一般農業區	農牧用地	1900.316511	
353	屏東縣	東港鎮	大潭新庄	50	25	一般農業區	農牧用地	75.0576232	
354	屏東縣	東港鎮	三隆段	275	1-13	一般農業區	農牧用地	41.51336464	
355	屏東縣	東港鎮	龍帝段	483	1008	一般農業區	農牧用地	188.1533354	
356	屏東縣	東港鎮	龍帝段	483	1009	一般農業區	農牧用地	1678.429003	
357	屏東縣	東港鎮	龍帝段	483	1007	一般農業區	農牧用地	114.5478164	
358	屏東縣	東港鎮	龍帝段	483	1010	一般農業區	農牧用地	1760.473969	
359	屏東縣	東港鎮	大潭新庄	54	34	一般農業區	農牧用地	16.55973924	
360	屏東縣	東港鎮	大潭新庄	55	34	一般農業區	農牧用地	391.8028126	
361	屏東縣	東港鎮	大潭新庄	57	35-1	一般農業區	農牧用地	323.7134563	
362	屏東縣	東港鎮	大潭新庄	57	36	一般農業區	農牧用地	5.764414874	
363	屏東縣	東港鎮	大潭新庄	58	35	一般農業區	農牧用地	28.61028109	
364	屏東縣	東港鎮	大潭新庄	58	35-1	一般農業區	農牧用地	1054.045722	
365	屏東縣	東港鎮	大潭新庄	58	36	一般農業區	農牧用地	33.54379765	
366	屏東縣	東港鎮	大潭新庄	59	35	一般農業區	農牧用地	339.538869	
367	屏東縣	東港鎮	大潭新庄	59	35-1	一般農業區	農牧用地	59.98424089	
368	屏東縣	東港鎮	大潭新庄	60	28	一般農業區	農牧用地	24.28881218	
369	屏東縣	東港鎮	大潭新庄	60	35	一般農業區	農牧用地	1227.779715	
370	屏東縣	東港鎮	大潭新庄	60	27	一般農業區	農牧用地	0.205037953	
371	屏東縣	東港鎮	大潭新庄	60	36	一般農業區	農牧用地	52.60753619	
372	屏東縣	東港鎮	大潭新庄	62	27	一般農業區	農牧用地	20.51597207	
373	屏東縣	東港鎮	大潭新庄	62	36	一般農業區	農牧用地	2064.050798	
374	屏東縣	東港鎮	大潭新庄	62	38	一般農業區	農牧用地	2.537764812	
375	屏東縣	東港鎮	大潭新庄	62	37	一般農業區	農牧用地	4.765382681	
376	屏東縣	東港鎮	大潭新庄	64	37	一般農業區	農牧用地	2.188307165	
377	屏東縣	東港鎮	龍帝段	469	1005	一般農業區	農牧用地	785.2933824	
378	屏東縣	東港鎮	龍帝段	470	1005	一般農業區	農牧用地	2128.540628	
379	屏東縣	東港鎮	龍帝段	482	1008	一般農業區	農牧用地	7.172384561	
380	屏東縣	東港鎮	龍帝段	482	1007	一般農業區	農牧用地	1492.002797	
381	屏東縣	東港鎮	龍帝段	482	1005	一般農業區	農牧用地	2.322041647	
382	屏東縣	東港鎮	大潭新庄	51	25	一般農業區	農牧用地	378.3664289	
383	屏東縣	東港鎮	大潭新庄	52	34	一般農業區	農牧用地	1329.222345	
384	屏東縣	東港鎮	大潭新庄	52	28	一般農業區	農牧用地	12.10987933	
385	屏東縣	東港鎮	三隆段	425	1-12	一般農業區	農牧用地	229.7519675	
386	屏東縣	東港鎮	三隆段	425	1-10	一般農業區	農牧用地	229.7848962	
387	屏東縣	東港鎮	三隆段	425	1-8	一般農業區	農牧用地	204.5051271	
388	屏東縣	東港鎮	三隆段	425	1-7	一般農業區	農牧用地	208.4590485	
389	屏東縣	東港鎮	三隆段	425	1-6	一般農業區	農牧用地	181.7934635	
390	屏東縣	東港鎮	三隆段	425	1-5	一般農業區	農牧用地	187.4281074	
391	屏東縣	東港鎮	三隆段	425	1-4	一般農業區	農牧用地	169.8294432	
392	屏東縣	東港鎮	三隆段	425	1-3	一般農業區	農牧用地	172.5144264	
393	屏東縣	東港鎮	三隆段	425	1-2	一般農業區	農牧用地	174.9081347	
394	屏東縣	東港鎮	三隆段	425	1-9	一般農業區	農牧用地	237.7227536	
395	屏東縣	東港鎮	三隆段	424	1-9	一般農業區	農牧用地	154.8295553	
396	屏東縣	東港鎮	三隆段	425	1-11	一般農業區	農牧用地	233.3755776	
397	屏東縣	東港鎮	三隆段	425	1-13	一般農業區	農牧用地	166.9987402	
398	屏東縣	東港鎮	三隆段	426	1-33	一般農業區	農牧用地	388.0614867	
399	屏東縣	東港鎮	三隆段	428	1-33	一般農業區	農牧用地	5.515856964	
400	屏東縣	東港鎮	三隆段	426	1-34	一般農業區	農牧用地	363.4407615	
401	屏東縣	東港鎮	三隆段	426	1-36	一般農業區	農牧用地	312.0517164	
402	屏東縣	東港鎮	三隆段	426	1-38	一般農業區	農牧用地	243.2051175	
403	屏東縣	東港鎮	三隆段	426	1-37	一般農業區	農牧用地	275.8337554	
404	屏東縣	東港鎮	三隆段	426	1-35	一般農業區	農牧用地	339.1086377	
405	屏東縣	東港鎮	三隆段	426	1-32	一般農業區	農牧用地	23.83334479	
406	屏東縣	東港鎮	三隆段	426	1-39	一般農業區	農牧用地	187.7600342	

「資訊公開屏東縣東港鎮養殖漁業經營結合綠能設施專案計畫專區範圍」

項次	縣市	行政區	段名	地號	魚塭號	土地使用分區	土地使用類別	魚塭面積(平方公尺)	備註
407	屏東縣	東港鎮	三隆段	426	1-15	一般農業區	農牧用地	39.73943491	
408	屏東縣	東港鎮	三隆段	426	1-31	一般農業區	農牧用地	30.15399637	
409	屏東縣	東港鎮	三隆段	426	1-14	一般農業區	農牧用地	17.29023573	
410	屏東縣	東港鎮	大鵬段	971-1	179	一般農業區	農牧用地	6.34654462	*
411	屏東縣	東港鎮	大潭新庄	179	89	一般農業區	農牧用地	1382.634417	
412	屏東縣	東港鎮	大潭新庄	181	89	一般農業區	農牧用地	1808.695322	
413	屏東縣	東港鎮	大潭新庄	181	90	一般農業區	農牧用地	411.4333086	
414	屏東縣	東港鎮	大潭新庄	181	54	一般農業區	農牧用地	6.703137148	
415	屏東縣	東港鎮	大潭新庄	181	54	一般農業區	農牧用地	5.840188604	
416	屏東縣	東港鎮	大潭新庄	145	44-1	一般農業區	農牧用地	1240.494364	
417	屏東縣	東港鎮	大潭新庄	145	44	一般農業區	農牧用地	975.0473113	
418	屏東縣	東港鎮	大潭新庄	146	44	一般農業區	農牧用地	1965.297199	
419	屏東縣	東港鎮	大潭新庄	147	50	一般農業區	農牧用地	2150.920639	
420	屏東縣	東港鎮	大潭新庄	147	47	一般農業區	農牧用地	2746.417525	
421	屏東縣	東港鎮	大潭新庄	147	45	一般農業區	農牧用地	3359.928207	
422	屏東縣	東港鎮	大潭新庄	147	51	一般農業區	農牧用地	2436.553955	
423	屏東縣	東港鎮	大潭新庄	147	46	一般農業區	農牧用地	3055.152679	
424	屏東縣	東港鎮	大潭新庄	148	51	一般農業區	農牧用地	9.753670054	
425	屏東縣	東港鎮	大潭新庄	152	87	一般農業區	農牧用地	9.158727677	
426	屏東縣	東港鎮	大潭新庄	152	53	一般農業區	農牧用地	1518.241265	
427	屏東縣	東港鎮	大潭新庄	153	53	一般農業區	農牧用地	1064.669545	
428	屏東縣	東港鎮	大潭新庄	154	53	一般農業區	農牧用地	1284.478322	
429	屏東縣	東港鎮	大潭新庄	156	87	一般農業區	農牧用地	1179.038609	
430	屏東縣	東港鎮	大潭新庄	158	87	一般農業區	農牧用地	267.5525269	
431	屏東縣	東港鎮	大潭新庄	163	45	一般農業區	農牧用地	7.776035156	
432	屏東縣	東港鎮	大潭新庄	163	85	一般農業區	農牧用地	1755.725621	
433	屏東縣	東港鎮	大潭新庄	163	86	一般農業區	農牧用地	1020.444381	
434	屏東縣	東港鎮	大潭新庄	163	84	一般農業區	農牧用地	100.2257167	
435	屏東縣	東港鎮	大潭新庄	183	55	一般農業區	農牧用地	1975.724679	
436	屏東縣	東港鎮	大潭新庄	183	89	一般農業區	農牧用地	29.74665484	
437	屏東縣	東港鎮	大潭新庄	183	54	一般農業區	農牧用地	3626.361184	
438	屏東縣	東港鎮	大潭新庄	184	54	一般農業區	農牧用地	38.35580224	
439	屏東縣	東港鎮	大潭新庄	190	56	一般農業區	農牧用地	1278.723497	
440	屏東縣	東港鎮	大潭新庄	196	56	一般農業區	農牧用地	972.1707687	
441	屏東縣	東港鎮	大潭新庄	197	56	一般農業區	農牧用地	551.4576372	
442	屏東縣	東港鎮	三隆段	640	1503-8	一般農業區	農牧用地	40.88252436	
443	屏東縣	東港鎮	三隆段	640	1503-6	一般農業區	農牧用地	45.03704697	
444	屏東縣	東港鎮	三隆段	642	1503-7	一般農業區	農牧用地	29.96583741	
445	屏東縣	東港鎮	三隆段	642	1503-8	一般農業區	農牧用地	263.6368739	
446	屏東縣	東港鎮	三隆段	424	1-2	一般農業區	農牧用地	155.648103	
447	屏東縣	東港鎮	三隆段	424	1-4	一般農業區	農牧用地	147.8087392	
448	屏東縣	東港鎮	三隆段	424	1-3	一般農業區	農牧用地	147.590919	
449	屏東縣	東港鎮	三隆段	424	1-5	一般農業區	農牧用地	143.8622203	
450	屏東縣	東港鎮	三隆段	424	1-6	一般農業區	農牧用地	135.4562543	
451	屏東縣	東港鎮	三隆段	424	1-7	一般農業區	農牧用地	152.8255796	
452	屏東縣	東港鎮	三隆段	424	1-1	一般農業區	農牧用地	227.4113119	
453	屏東縣	東港鎮	三隆段	424	1-8	一般農業區	農牧用地	142.4044885	
454	屏東縣	東港鎮	三隆段	424	1-10	一般農業區	農牧用地	153.044934	
455	屏東縣	東港鎮	三隆段	424	1-11	一般農業區	農牧用地	146.5713314	
456	屏東縣	東港鎮	三隆段	424	1-12	一般農業區	農牧用地	140.4704715	
457	屏東縣	東港鎮	三隆段	424	1-13	一般農業區	農牧用地	143.4889209	
458	屏東縣	東港鎮	大潭新庄	176	88	一般農業區	農牧用地	685.163787	
459	屏東縣	東港鎮	大潭新庄	176	92	一般農業區	農牧用地	3.582980971	
460	屏東縣	東港鎮	大潭新庄	178	90	一般農業區	農牧用地	2178.225524	
461	屏東縣	東港鎮	大潭新庄	178	92	一般農業區	農牧用地	1.531415722	
462	屏東縣	東港鎮	大潭新庄	178	89	一般農業區	農牧用地	519.8745223	
463	屏東縣	東港鎮	大潭新庄	180	95	一般農業區	農牧用地	432.8684946	
464	屏東縣	東港鎮	三隆段	427	1-39	一般農業區	農牧用地	0.182828461	

「資訊公開屏東縣東港鎮養殖漁業經營結合綠能設施專案計畫專區範圍」

項次	縣市	行政區	段名	地號	魚塭號	土地使用分區	土地使用類別	魚塭面積(平方公尺)	備註
465	屏東縣	東港鎮	三隆段	426	1-40	一般農業區	農牧用地	107.0640322	
466	屏東縣	東港鎮	三隆段	428	1-32	一般農業區	農牧用地	407.6284987	
467	屏東縣	東港鎮	三隆段	428	1-31	一般農業區	農牧用地	221.3196559	
468	屏東縣	東港鎮	三隆段	429	1-31	一般農業區	農牧用地	211.2155367	
469	屏東縣	東港鎮	三隆段	429	1-15	一般農業區	農牧用地	460.1487624	
470	屏東縣	東港鎮	三隆段	430	1-14	一般農業區	農牧用地	360.663862	
471	屏東縣	東港鎮	三隆段	430	1-15	一般農業區	農牧用地	16.20478684	
472	屏東縣	東港鎮	三隆段	939	1-16	一般農業區	農牧用地	585.7711863	
473	屏東縣	東港鎮	三隆段	939	1-17	一般農業區	農牧用地	463.6856306	
474	屏東縣	東港鎮	三隆段	939	1-18	一般農業區	農牧用地	117.5138274	
475	屏東縣	東港鎮	三隆段	940	1-16	一般農業區	農牧用地	20.30431398	
476	屏東縣	東港鎮	三隆段	940	1-17	一般農業區	農牧用地	31.6218828	
477	屏東縣	東港鎮	三隆段	940	1-18	一般農業區	農牧用地	19.38498495	
478	屏東縣	東港鎮	三隆段	940	1-27	一般農業區	農牧用地	235.2349835	
479	屏東縣	東港鎮	三隆段	940	1-28	一般農業區	農牧用地	527.2205031	
480	屏東縣	東港鎮	三隆段	940	1-26	一般農業區	農牧用地	220.6653167	
481	屏東縣	東港鎮	三隆段	940	1-29	一般農業區	農牧用地	326.0211225	
482	屏東縣	東港鎮	三隆段	940	1-30	一般農業區	農牧用地	353.3238271	
483	屏東縣	東港鎮	三隆段	941	1-16	一般農業區	農牧用地	1.12757838	
484	屏東縣	東港鎮	大潭新庄	66	26	一般農業區	農牧用地	3.36730739	
485	屏東縣	東港鎮	大潭新庄	66	38	一般農業區	農牧用地	1494.982889	
486	屏東縣	東港鎮	大潭新庄	66	39	一般農業區	農牧用地	61.00129231	
487	屏東縣	東港鎮	大潭新庄	66	39	一般農業區	農牧用地	5.580619555	
488	屏東縣	東港鎮	大埔段	741	600-1	一般農業區	農牧用地	154.8257207	
489	屏東縣	東港鎮	大埔段	741	600	一般農業區	農牧用地	1343.673518	
490	屏東縣	東港鎮	大埔段	743	600-1	一般農業區	農牧用地	1098.65489	
491	屏東縣	東港鎮	大埔段	743	600	一般農業區	農牧用地	1363.816817	
492	屏東縣	東港鎮	大埔段	744	591-1	一般農業區	農牧用地	1942.33397	
493	屏東縣	東港鎮	大埔段	744	591	一般農業區	農牧用地	2735.44547	
494	屏東縣	東港鎮	大潭新庄	256	81-1	一般農業區	農牧用地	1042.859843	
495	屏東縣	東港鎮	大潭新庄	256	81	一般農業區	農牧用地	2027.195468	
496	屏東縣	東港鎮	大潭新庄	256	79	一般農業區	農牧用地	1598.959589	
497	屏東縣	東港鎮	大潭新庄	257	32	一般農業區	農牧用地	1444.584218	
498	屏東縣	東港鎮	大潭新庄	257	29	一般農業區	農牧用地	53.29366209	
499	屏東縣	東港鎮	大潭新庄	257	81	一般農業區	農牧用地	3.789957289	
500	屏東縣	東港鎮	大潭新庄	258	29	一般農業區	農牧用地	258.7029293	
501	屏東縣	東港鎮	三隆段	719	575	一般農業區	農牧用地	2148.152323	
502	屏東縣	東港鎮	三隆段	719	574	一般農業區	農牧用地	1674.374209	
503	屏東縣	東港鎮	三隆段	719	578	一般農業區	農牧用地	933.8016072	
504	屏東縣	東港鎮	大潭新庄	40	20	一般農業區	農牧用地	1557.369409	
505	屏東縣	東港鎮	大潭新庄	41	20	一般農業區	農牧用地	1495.368316	
506	屏東縣	東港鎮	大潭新庄	42	20	一般農業區	農牧用地	29.10236211	
507	屏東縣	東港鎮	大潭新庄	42	21	一般農業區	農牧用地	952.7004456	
508	屏東縣	東港鎮	大潭新庄	43	22	一般農業區	農牧用地	2397.639765	
509	屏東縣	東港鎮	大潭新庄	44	22	一般農業區	農牧用地	1032.181407	
510	屏東縣	東港鎮	大潭新庄	44	23	一般農業區	農牧用地	23.9613289	
511	屏東縣	東港鎮	大潭新庄	45-1	23	一般農業區	農牧用地	1127.468785	
512	屏東縣	東港鎮	大潭新庄	45-1	22	一般農業區	農牧用地	0.180074485	
513	屏東縣	東港鎮	大潭新庄	45-1	28	一般農業區	農牧用地	1985.830757	
514	屏東縣	東港鎮	大潭新庄	45-1	27	一般農業區	農牧用地	4.496066396	
515	屏東縣	東港鎮	大潭新庄	61	27	一般農業區	農牧用地	1745.990497	
516	屏東縣	東港鎮	大潭新庄	61	26	一般農業區	農牧用地	6.97146424	
517	屏東縣	東港鎮	大潭新庄	61	38	一般農業區	農牧用地	3.53812214	
518	屏東縣	東港鎮	大潭新庄	65	38	一般農業區	農牧用地	0.103852181	
519	屏東縣	東港鎮	大潭新庄	65	37	一般農業區	農牧用地	717.4099494	
520	屏東縣	東港鎮	三隆段	643	1503-7	一般農業區	農牧用地	29.2109309	
521	屏東縣	東港鎮	三隆段	643	1503	一般農業區	農牧用地	54.5322817	
522	屏東縣	東港鎮	三隆段	643	1503-8	一般農業區	農牧用地	268.0887462	

「資訊公開屏東縣東港鎮養殖漁業經營結合綠能設施專案計畫專區範圍」

項次	縣市	行政區	段名	地號	魚塭號	土地使用分區	土地使用類別	魚塭面積(平方公尺)	備註
523	屏東縣	東港鎮	三隆段	643	1503-6	一般農業區	農牧用地	588.0436689	
524	屏東縣	東港鎮	三隆段	644	1503-7	一般農業區	農牧用地	270.2821201	
525	屏東縣	東港鎮	三隆段	644	1503	一般農業區	農牧用地	572.2431796	
526	屏東縣	東港鎮	三隆段	645	1503-2	一般農業區	農牧用地	506.502624	
527	屏東縣	東港鎮	三隆段	645	1503-3	一般農業區	農牧用地	456.5694644	
528	屏東縣	東港鎮	三隆段	645	1503-4	一般農業區	農牧用地	491.018832	
529	屏東縣	東港鎮	三隆段	645	1503-5	一般農業區	農牧用地	412.5333053	
530	屏東縣	東港鎮	三隆段	646	1503-1	一般農業區	農牧用地	244.3063851	
531	屏東縣	東港鎮	三隆段	647	1503-1	一般農業區	農牧用地	16.01664953	
532	屏東縣	東港鎮	三隆段	647	1503-7	一般農業區	農牧用地	271.4458957	
533	屏東縣	東港鎮	大埔段	862	416	一般農業區	農牧用地	129.6000759	
534	屏東縣	東港鎮	大埔段	862	417	一般農業區	農牧用地	1987.169223	
535	屏東縣	東港鎮	大埔段	863	417	一般農業區	農牧用地	3.523857273	
536	屏東縣	東港鎮	大潭新庄	275	261-3	一般農業區	農牧用地	45.31920344	
537	屏東縣	東港鎮	大潭新庄	1068	447	一般農業區	農牧用地	3.237905292	
538	屏東縣	東港鎮	大潭新庄	1069	443	一般農業區	農牧用地	2239.557358	
539	屏東縣	東港鎮	大潭新庄	1070	428	一般農業區	農牧用地	2453.555965	
540	屏東縣	東港鎮	大潭新庄	1070	427	一般農業區	農牧用地	2356.514158	
541	屏東縣	東港鎮	大潭新庄	1070	427-1	一般農業區	農牧用地	2268.963363	
542	屏東縣	東港鎮	大潭新庄	1070	443	一般農業區	農牧用地	1.900698336	
543	屏東縣	東港鎮	大潭新庄	1072	422	一般農業區	農牧用地	2.642917508	
544	屏東縣	東港鎮	大潭新庄	1072	426-1	一般農業區	農牧用地	1260.862531	
545	屏東縣	東港鎮	大潭新庄	1072	421	一般農業區	農牧用地	9.984561706	
546	屏東縣	東港鎮	大潭新庄	1072	426	一般農業區	農牧用地	0.352118413	
547	屏東縣	東港鎮	大潭新庄	1072	429	一般農業區	農牧用地	5.79372207	
548	屏東縣	東港鎮	大潭新庄	247	259	一般農業區	農牧用地	0.519734698	
549	屏東縣	東港鎮	大潭新庄	249	259	一般農業區	農牧用地	5.614867039	
550	屏東縣	東港鎮	大潭新庄	250	259	一般農業區	農牧用地	717.5963721	
551	屏東縣	東港鎮	大潭新庄	251	259	一般農業區	農牧用地	2592.784509	
552	屏東縣	東港鎮	大埔段	970	621	一般農業區	農牧用地	4269.669458	
553	屏東縣	東港鎮	大埔段	970	623	一般農業區	農牧用地	82.97517283	
554	屏東縣	東港鎮	大潭新庄	71	20	一般農業區	農牧用地	77.46908478	
555	屏東縣	東港鎮	大潭新庄	71	26	一般農業區	農牧用地	1530.580742	
556	屏東縣	東港鎮	大潭新庄	71	39	一般農業區	農牧用地	4.167945215	
557	屏東縣	東港鎮	大潭新庄	72	39	一般農業區	農牧用地	2176.580833	
558	屏東縣	東港鎮	大埔段	886	400	一般農業區	農牧用地	2548.056503	
559	屏東縣	東港鎮	大埔段	886	633	一般農業區	農牧用地	2411.724611	
560	屏東縣	東港鎮	大埔段	869	398	一般農業區	農牧用地	70.3320643	
561	屏東縣	東港鎮	大埔段	870	398	一般農業區	農牧用地	37.38120844	
562	屏東縣	東港鎮	大埔段	870	397	一般農業區	農牧用地	9.927460725	
563	屏東縣	東港鎮	大埔段	871	397	一般農業區	農牧用地	1664.829242	
564	屏東縣	東港鎮	大埔段	871	399	一般農業區	農牧用地	12.55200937	
565	屏東縣	東港鎮	大埔段	872	398	一般農業區	農牧用地	9.391980183	
566	屏東縣	東港鎮	大埔段	872	399	一般農業區	農牧用地	1575.885092	
567	屏東縣	東港鎮	大埔段	872	397	一般農業區	農牧用地	0.279853709	
568	屏東縣	東港鎮	大埔段	873	398	一般農業區	農牧用地	1265.156884	
569	屏東縣	東港鎮	大埔段	873	400	一般農業區	農牧用地	1.294529106	
570	屏東縣	東港鎮	大埔段	874	398	一般農業區	農牧用地	605.1915156	
571	屏東縣	東港鎮	大埔段	874	400	一般農業區	農牧用地	0.723225048	
572	屏東縣	東港鎮	大埔段	875	396	一般農業區	農牧用地	1983.44664	
573	屏東縣	東港鎮	大埔段	875	631	一般農業區	農牧用地	0.852518939	
574	屏東縣	東港鎮	大埔段	890	635	一般農業區	農牧用地	4002.227518	
575	屏東縣	東港鎮	大埔段	857	414	一般農業區	農牧用地	88.05353788	
576	屏東縣	東港鎮	大埔段	857	416	一般農業區	農牧用地	1.185482733	
577	屏東縣	東港鎮	大潭新庄	1090	407-1	一般農業區	農牧用地	468.5919009	
578	屏東縣	東港鎮	大潭新庄	1091	402	一般農業區	農牧用地	2987.692183	
579	屏東縣	東港鎮	大潭新庄	1091	403	一般農業區	農牧用地	27.2610154	
580	屏東縣	東港鎮	大潭新庄	67	26	一般農業區	農牧用地	139.4861808	

「資訊公開屏東縣東港鎮養殖漁業經營結合綠能設施專案計畫專區範圍」

項次	縣市	行政區	段名	地號	魚塭號	土地使用分區	土地使用類別	魚塭面積(平方公尺)	備註
581	屏東縣	東港鎮	大潭新庄	68	26	一般農業區	農牧用地	146.2679281	
582	屏東縣	東港鎮	大潭新庄	835	196	一般農業區	農牧用地	22.198729	
583	屏東縣	東港鎮	大潭新庄	835	196	一般農業區	農牧用地	4.649153952	
584	屏東縣	東港鎮	大埔段	878	632	一般農業區	農牧用地	1032.664616	
585	屏東縣	東港鎮	大埔段	878	631	一般農業區	農牧用地	2145.034339	
586	屏東縣	東港鎮	大埔段	878	396	一般農業區	農牧用地	513.0346005	
587	屏東縣	東港鎮	大埔段	879	396	一般農業區	農牧用地	87.07348703	
588	屏東縣	東港鎮	大埔段	879	631	一般農業區	農牧用地	2503.020811	
589	屏東縣	東港鎮	大埔段	879	630	一般農業區	農牧用地	19.48722653	
590	屏東縣	東港鎮	大埔段	879	396	一般農業區	農牧用地	13.68762011	
591	屏東縣	東港鎮	大埔段	880	630	一般農業區	農牧用地	2826.812443	
592	屏東縣	東港鎮	大埔段	964	623	一般農業區	農牧用地	2142.432189	
593	屏東縣	東港鎮	大埔段	965	621	一般農業區	農牧用地	763.9522409	
594	屏東縣	東港鎮	大埔段	965	623	一般農業區	農牧用地	425.1794066	
595	屏東縣	東港鎮	大潭新庄	918-4	199	一般農業區	農牧用地	0.255149476	
596	屏東縣	東港鎮	大潭新庄	166	84	一般農業區	農牧用地	1890.580622	
597	屏東縣	東港鎮	大潭新庄	167	93	一般農業區	農牧用地	1400.952367	
598	屏東縣	東港鎮	大潭新庄	169	92	一般農業區	農牧用地	743.1999003	
599	屏東縣	東港鎮	大潭新庄	169	93	一般農業區	農牧用地	111.3506114	
600	屏東縣	東港鎮	大潭新庄	169	94	一般農業區	農牧用地	7.962076326	
601	屏東縣	東港鎮	大潭新庄	170	93	一般農業區	農牧用地	110.8222463	
602	屏東縣	東港鎮	大潭新庄	171	93	一般農業區	農牧用地	301.4247082	
603	屏東縣	東港鎮	大潭新庄	173	94	一般農業區	農牧用地	2010.840231	
604	屏東縣	東港鎮	大潭新庄	173	95	一般農業區	農牧用地	53.76213387	
605	屏東縣	東港鎮	大潭新庄	231	81-1	一般農業區	農牧用地	2.320589636	
606	屏東縣	東港鎮	大潭新庄	232	81-1	一般農業區	農牧用地	4.435623993	
607	屏東縣	東港鎮	大潭新庄	234	76-1	一般農業區	農牧用地	184.1929201	
608	屏東縣	東港鎮	大潭新庄	329	30	一般農業區	農牧用地	93.86549665	
609	屏東縣	東港鎮	大潭新庄	329	203	一般農業區	農牧用地	360.1663273	
610	屏東縣	東港鎮	大潭新庄	329	80	一般農業區	農牧用地	2202.688751	
611	屏東縣	東港鎮	大潭新庄	330	203	一般農業區	農牧用地	1917.533513	
612	屏東縣	東港鎮	大潭新庄	330	30	一般農業區	農牧用地	1.5213772	
613	屏東縣	東港鎮	大潭新庄	330	30	一般農業區	農牧用地	7.394739613	
614	屏東縣	東港鎮	大潭新庄	1033	195	一般農業區	農牧用地	1307.604394	
615	屏東縣	東港鎮	大埔段	889	633	一般農業區	農牧用地	187.02197	
616	屏東縣	東港鎮	大埔段	889	635	一般農業區	農牧用地	10.33044852	
617	屏東縣	東港鎮	大潭新庄	22	20	一般農業區	農牧用地	19.70827326	
618	屏東縣	東港鎮	大潭新庄	22-1	20	一般農業區	農牧用地	11.45186007	
619	屏東縣	東港鎮	大潭新庄	22-2	20	一般農業區	農牧用地	17.44904017	
620	屏東縣	東港鎮	大潭新庄	1022	426	一般農業區	農牧用地	0.162232349	
621	屏東縣	東港鎮	大潭新庄	268	261	一般農業區	農牧用地	633.4332992	
622	屏東縣	東港鎮	大潭新庄	1099	434	一般農業區	農牧用地	0.304821382	
623	屏東縣	東港鎮	大潭新庄	1100	434	一般農業區	農牧用地	1.546602617	
624	屏東縣	東港鎮	大潭新庄	1101	434	一般農業區	農牧用地	95.37278089	
625	屏東縣	東港鎮	大潭新庄	1102	448-3	一般農業區	農牧用地	2798.091367	
626	屏東縣	東港鎮	大潭新庄	1102	434	一般農業區	農牧用地	74.31863441	
627	屏東縣	東港鎮	大潭新庄	1104	448-3	一般農業區	農牧用地	0.232359838	
628	屏東縣	東港鎮	大埔段	837	413	一般農業區	農牧用地	610.6257643	
629	屏東縣	東港鎮	大埔段	838	413-1	一般農業區	農牧用地	678.0065974	
630	屏東縣	東港鎮	大埔段	838	413	一般農業區	農牧用地	704.4214137	
631	屏東縣	東港鎮	大潭新庄	1073	426-1	一般農業區	農牧用地	10.34303776	
632	屏東縣	東港鎮	大潭新庄	1074	424	一般農業區	農牧用地	66.18761535	
633	屏東縣	東港鎮	大潭新庄	1074-2	424	一般農業區	農牧用地	1207.949823	
634	屏東縣	東港鎮	大潭新庄	1074-3	424	一般農業區	農牧用地	1199.642163	
635	屏東縣	東港鎮	大潭新庄	1074-3	426	一般農業區	農牧用地	15.48767441	
636	屏東縣	東港鎮	大潭新庄	378	30	一般農業區	農牧用地	1409.761167	
637	屏東縣	東港鎮	大潭新庄	379	30	一般農業區	農牧用地	246.0449157	
638	屏東縣	東港鎮	大潭新庄	380	31	一般農業區	農牧用地	1587.796784	

「資訊公開屏東縣東港鎮養殖漁業經營結合綠能設施專案計畫專區範圍」

項次	縣市	行政區	段名	地號	魚塭號	土地使用分區	土地使用類別	魚塭面積(平方公尺)	備註
639	屏東縣	東港鎮	大潭新庄	380	30	一般農業區	農牧用地	37.56140769	
640	屏東縣	東港鎮	大潭新庄	382	31-1	一般農業區	農牧用地	654.3995664	
641	屏東縣	東港鎮	大潭新庄	382	31	一般農業區	農牧用地	1460.948383	
642	屏東縣	東港鎮	大潭新庄	1091-1	403	一般農業區	農牧用地	2969.439275	
643	屏東縣	東港鎮	大潭新庄	1091-1	402	一般農業區	農牧用地	283.1492322	
644	屏東縣	東港鎮	大潭新庄	1092	407	一般農業區	農牧用地	2493.585287	
645	屏東縣	東港鎮	大潭新庄	1092	407-1	一般農業區	農牧用地	56.48734567	
646	屏東縣	東港鎮	大潭新庄	1092	406	一般農業區	農牧用地	2812.335691	
647	屏東縣	東港鎮	大潭新庄	1092	405-1	一般農業區	農牧用地	1568.956152	
648	屏東縣	東港鎮	大潭新庄	1092	405	一般農業區	農牧用地	1981.861154	
649	屏東縣	東港鎮	大潭新庄	1092	431-1	一般農業區	農牧用地	1137.98542	
650	屏東縣	東港鎮	大潭新庄	1092	431	一般農業區	農牧用地	2291.739585	
651	屏東縣	東港鎮	大潭新庄	1093	431-1	一般農業區	農牧用地	9.379783624	
652	屏東縣	東港鎮	大潭新庄	1093	433	一般農業區	農牧用地	0.429800169	
653	屏東縣	東港鎮	大潭新庄	1094	433	一般農業區	農牧用地	1145.885633	
654	屏東縣	東港鎮	大潭新庄	70	26	一般農業區	農牧用地	148.2357496	
655	屏東縣	東港鎮	大潭新庄	236	76	一般農業區	農牧用地	3.987317282	
656	屏東縣	東港鎮	大潭新庄	237	76-1	一般農業區	農牧用地	79.63966721	
657	屏東縣	東港鎮	大潭新庄	237	76	一般農業區	農牧用地	2673.015858	
658	屏東縣	東港鎮	大潭新庄	246	259	一般農業區	農牧用地	7.633094687	
659	屏東縣	東港鎮	大埔段	854	414	一般農業區	農牧用地	669.0504781	
660	屏東縣	東港鎮	大埔段	854	415	一般農業區	農牧用地	214.8388073	
661	屏東縣	東港鎮	大埔段	854	416	一般農業區	農牧用地	12.32200928	
662	屏東縣	東港鎮	大埔段	855	415	一般農業區	農牧用地	538.8494985	
663	屏東縣	東港鎮	大埔段	855	416	一般農業區	農牧用地	52.03884582	
664	屏東縣	東港鎮	大埔段	856	416	一般農業區	農牧用地	1073.116868	
665	屏東縣	東港鎮	大埔段	844	413-1	一般農業區	農牧用地	1116.730364	
666	屏東縣	東港鎮	大埔段	844	413	一般農業區	農牧用地	975.2847682	
667	屏東縣	東港鎮	大埔段	844	414	一般農業區	農牧用地	207.6903132	
668	屏東縣	東港鎮	大埔段	844	415	一般農業區	農牧用地	129.0522915	
669	屏東縣	東港鎮	大埔段	845	413	一般農業區	農牧用地	940.5740588	
670	屏東縣	東港鎮	大埔段	845	415	一般農業區	農牧用地	86.81824694	
671	屏東縣	東港鎮	大埔段	846	415	一般農業區	農牧用地	880.8970312	
672	屏東縣	東港鎮	大埔段	847	414	一般農業區	農牧用地	1179.068197	
673	屏東縣	東港鎮	大埔段	847	415	一般農業區	農牧用地	798.0778212	
674	屏東縣	東港鎮	大潭新庄	1186	646	一般農業區	農牧用地	1017.775755	
675	屏東縣	東港鎮	大潭新庄	1186	645	一般農業區	農牧用地	1280.578022	
676	屏東縣	東港鎮	大潭新庄	1186	637	一般農業區	農牧用地	786.1471127	
677	屏東縣	東港鎮	大潭新庄	1186	638	一般農業區	農牧用地	63.45958475	
678	屏東縣	東港鎮	大潭新庄	1186	639	一般農業區	農牧用地	953.6888769	
679	屏東縣	東港鎮	大潭新庄	1187	646	一般農業區	農牧用地	905.5379029	
680	屏東縣	東港鎮	大潭新庄	1187	645	一般農業區	農牧用地	1112.839533	
681	屏東縣	東港鎮	大潭新庄	1187	637	一般農業區	農牧用地	775.1693537	
682	屏東縣	東港鎮	大潭新庄	1187	638	一般農業區	農牧用地	1287.075725	
683	屏東縣	東港鎮	大潭新庄	259	29	一般農業區	農牧用地	1532.711925	
684	屏東縣	東港鎮	大潭新庄	259	81	一般農業區	農牧用地	2.156247407	
685	屏東縣	東港鎮	大潭新庄	259	79	一般農業區	農牧用地	7.982490565	
686	屏東縣	東港鎮	大潭新庄	260	29	一般農業區	農牧用地	1190.811787	
687	屏東縣	東港鎮	大潭新庄	260	79	一般農業區	農牧用地	6.943649174	
688	屏東縣	東港鎮	大潭新庄	261	29	一般農業區	農牧用地	958.3572251	
689	屏東縣	東港鎮	大潭新庄	263	78	一般農業區	農牧用地	3341.391577	
690	屏東縣	東港鎮	大潭新庄	263	77	一般農業區	農牧用地	1830.641531	
691	屏東縣	東港鎮	大潭新庄	264	78	一般農業區	農牧用地	297.4886684	
692	屏東縣	東港鎮	大潭新庄	265	78	一般農業區	農牧用地	442.7230928	
693	屏東縣	東港鎮	大潭新庄	265	77	一般農業區	農牧用地	338.3335602	
694	屏東縣	東港鎮	大潭新庄	266	261	一般農業區	農牧用地	10.74348484	
695	屏東縣	東港鎮	大潭新庄	266	77	一般農業區	農牧用地	834.7130567	
696	屏東縣	東港鎮	大潭新庄	267	261	一般農業區	農牧用地	530.7079676	

「資訊公開屏東縣東港鎮養殖漁業經營結合綠能設施專案計畫專區範圍」

項次	縣市	行政區	段名	地號	魚塭號	土地使用分區	土地使用類別	魚塭面積(平方公尺)	備註
697	屏東縣	東港鎮	大潭新庄	1190	635	一般農業區	農牧用地	30.14446373	
698	屏東縣	東港鎮	大潭新庄	1190	633	一般農業區	農牧用地	42.91346508	
699	屏東縣	東港鎮	大潭新庄	1190	642	一般農業區	農牧用地	2239.355297	
700	屏東縣	東港鎮	大潭新庄	1096	437-1	一般農業區	農牧用地	36.71216018	
701	屏東縣	東港鎮	大潭新庄	1096	437	一般農業區	農牧用地	10.637777	
702	屏東縣	東港鎮	大潭新庄	1097	437	一般農業區	農牧用地	1.77715672	
703	屏東縣	東港鎮	大潭新庄	1028	190	一般農業區	農牧用地	2420.286847	
704	屏東縣	東港鎮	大潭新庄	1028	444	一般農業區	農牧用地	65.11684513	
705	屏東縣	東港鎮	大潭新庄	269	261-1	一般農業區	農牧用地	125.3297804	
706	屏東縣	東港鎮	大潭新庄	269	261-3	一般農業區	農牧用地	0.00070047	
707	屏東縣	東港鎮	大潭新庄	272	261-3	一般農業區	農牧用地	653.0374195	
708	屏東縣	東港鎮	大潭新庄	989	204	一般農業區	農牧用地	1006.597072	
709	屏東縣	東港鎮	大潭新庄	990	204	一般農業區	農牧用地	1338.94289	
710	屏東縣	東港鎮	大潭新庄	990	189	一般農業區	農牧用地	412.9899741	
711	屏東縣	東港鎮	大潭新庄	991	189	一般農業區	農牧用地	658.0738359	
712	屏東縣	東港鎮	大潭新庄	992	189	一般農業區	農牧用地	1898.716346	
713	屏東縣	東港鎮	大潭新庄	992	202	一般農業區	農牧用地	0.394911269	
714	屏東縣	東港鎮	大潭新庄	779	447	一般農業區	農牧用地	1679.92814	
715	屏東縣	東港鎮	大潭新庄	993	201	一般農業區	農牧用地	1758.845395	
716	屏東縣	東港鎮	大潭新庄	993	200	一般農業區	農牧用地	2.015875888	
717	屏東縣	東港鎮	大潭新庄	994	201	一般農業區	農牧用地	277.5300874	
718	屏東縣	東港鎮	大潭新庄	998	198	一般農業區	農牧用地	2041.957027	
719	屏東縣	東港鎮	大潭新庄	998	195	一般農業區	農牧用地	52.33350944	
720	屏東縣	東港鎮	大潭新庄	998	199	一般農業區	農牧用地	1757.684495	
721	屏東縣	東港鎮	大潭新庄	998	200	一般農業區	農牧用地	1754.291483	
722	屏東縣	東港鎮	大潭新庄	999	202	一般農業區	農牧用地	799.0918106	
723	屏東縣	東港鎮	大潭新庄	1000	202	一般農業區	農牧用地	726.1021171	
724	屏東縣	東港鎮	大潭新庄	1001	189	一般農業區	農牧用地	280.9767869	
725	屏東縣	東港鎮	大潭新庄	1001	202	一般農業區	農牧用地	94.93908717	
726	屏東縣	東港鎮	大潭新庄	1002	189	一般農業區	農牧用地	41.44309215	
727	屏東縣	東港鎮	大潭新庄	1002	202	一般農業區	農牧用地	5.927737946	
728	屏東縣	東港鎮	大潭新庄	159	87	一般農業區	農牧用地	783.151518	
729	屏東縣	東港鎮	大潭新庄	159	88	一般農業區	農牧用地	19.94258217	
730	屏東縣	東港鎮	大潭新庄	160	87	一般農業區	農牧用地	11.22403685	
731	屏東縣	東港鎮	大潭新庄	160	88	一般農業區	農牧用地	2300.085222	
732	屏東縣	東港鎮	大潭新庄	162	92	一般農業區	農牧用地	1289.361024	
733	屏東縣	東港鎮	大潭新庄	165	83	一般農業區	農牧用地	1395.16423	
734	屏東縣	東港鎮	大潭新庄	165	84	一般農業區	農牧用地	29.34177514	
735	屏東縣	東港鎮	大潭新庄	198	56	一般農業區	農牧用地	231.2887606	
736	屏東縣	東港鎮	大潭新庄	837	196	一般農業區	農牧用地	17.1399928	
737	屏東縣	東港鎮	大潭新庄	838	195	一般農業區	農牧用地	2.192303741	
738	屏東縣	東港鎮	大潭新庄	839	199	一般農業區	農牧用地	7.649875763	
739	屏東縣	東港鎮	大潭新庄	839	198	一般農業區	農牧用地	3.963259546	
740	屏東縣	東港鎮	大潭新庄	299	261-2	一般農業區	農牧用地	2.157940399	
741	屏東縣	東港鎮	大潭新庄	299	261	一般農業區	農牧用地	3.076781461	
742	屏東縣	東港鎮	大潭新庄	300	261-2	一般農業區	農牧用地	817.6615396	
743	屏東縣	東港鎮	大潭新庄	327	203	一般農業區	農牧用地	9.863698254	
744	屏東縣	東港鎮	大潭新庄	18	20	一般農業區	農牧用地	66.77729261	
745	屏東縣	東港鎮	大潭新庄	69	26	一般農業區	農牧用地	148.0842186	
746	屏東縣	東港鎮	大潭新庄	377	30	一般農業區	農牧用地	2451.860411	
747	屏東縣	東港鎮	大潭新庄	1030	190	一般農業區	農牧用地	13.75699149	
748	屏東縣	東港鎮	大潭新庄	1191	641	一般農業區	農牧用地	1674.061236	
749	屏東縣	東港鎮	大潭新庄	1191	635	一般農業區	農牧用地	2.594361657	
750	屏東縣	東港鎮	大潭新庄	1191	642	一般農業區	農牧用地	131.6417078	
751	屏東縣	東港鎮	大潭新庄	1074-4	424	一般農業區	農牧用地	33.78998841	
752	屏東縣	東港鎮	大潭新庄	1074-4	426	一般農業區	農牧用地	2230.886102	
753	屏東縣	東港鎮	大潭新庄	1074-4	426-1	一般農業區	農牧用地	4.252999842	
754	屏東縣	東港鎮	大潭新庄	1075	424	一般農業區	農牧用地	639.9233279	

「資訊公開屏東縣東港鎮養殖漁業經營結合綠能設施專案計畫專區範圍」

項次	縣市	行政區	段名	地號	魚塭號	土地使用分區	土地使用類別	魚塭面積(平方公尺)	備註
755	屏東縣	東港鎮	大潭新庄	1075	422	一般農業區	農牧用地	6.533375471	
756	屏東縣	東港鎮	大潭新庄	1075	426-1	一般農業區	農牧用地	14.62015678	
757	屏東縣	東港鎮	大潭新庄	1055	446	一般農業區	農牧用地	0.224524564	
758	屏東縣	東港鎮	大潭新庄	1055	447	一般農業區	農牧用地	2.798108068	
759	屏東縣	東港鎮	大潭新庄	1056	446	一般農業區	農牧用地	3079.618959	
760	屏東縣	東港鎮	大潭新庄	1056	447	一般農業區	農牧用地	2064.861701	
761	屏東縣	東港鎮	大潭新庄	1059	444	一般農業區	農牧用地	910.7215355	
762	屏東縣	東港鎮	大潭新庄	1060	444	一般農業區	農牧用地	887.9701166	
763	屏東縣	東港鎮	大潭新庄	1061	444	一般農業區	農牧用地	1082.644984	
764	屏東縣	東港鎮	大潭新庄	1080	422	一般農業區	農牧用地	2613.584743	
765	屏東縣	東港鎮	大潭新庄	1080	408	一般農業區	農牧用地	1.452906763	
766	屏東縣	東港鎮	大潭新庄	1080	421	一般農業區	農牧用地	821.3431088	
767	屏東縣	東港鎮	大潭新庄	1081	408	一般農業區	農牧用地	390.7151051	
768	屏東縣	東港鎮	大潭新庄	1082	408	一般農業區	農牧用地	1709.19899	
769	屏東縣	東港鎮	大潭新庄	1083	408	一般農業區	農牧用地	55.0165052	
770	屏東縣	東港鎮	大潭新庄	1083	408	一般農業區	農牧用地	3.341913224	
771	屏東縣	東港鎮	大潭新庄	1083	421	一般農業區	農牧用地	2070.193134	
772	屏東縣	東港鎮	大潭新庄	1083	429-1	一般農業區	農牧用地	1457.492468	
773	屏東縣	東港鎮	大潭新庄	1083	429	一般農業區	農牧用地	2104.380392	
774	屏東縣	東港鎮	大潭新庄	1084	430	一般農業區	農牧用地	3076.318401	
775	屏東縣	東港鎮	大潭新庄	1084	429	一般農業區	農牧用地	2.921890592	
776	屏東縣	東港鎮	大潭新庄	1084	432	一般農業區	農牧用地	1.455827242	
777	屏東縣	東港鎮	大潭新庄	1085	432	一般農業區	農牧用地	1722.481825	
778	屏東縣	東港鎮	大潭新庄	1137	436	一般農業區	農牧用地	17.53800212	
779	屏東縣	東港鎮	大潭新庄	1137	435	一般農業區	農牧用地	582.3038166	
780	屏東縣	東港鎮	大潭新庄	1137	434-1	一般農業區	農牧用地	6.57373934	
781	屏東縣	東港鎮	大潭新庄	1137	435-1	一般農業區	農牧用地	758.6557895	
782	屏東縣	東港鎮	大潭新庄	1137	434	一般農業區	農牧用地	139.8996299	
783	屏東縣	東港鎮	大潭新庄	1138	437	一般農業區	農牧用地	2.621254196	
784	屏東縣	東港鎮	大潭新庄	1138	438	一般農業區	農牧用地	487.6584336	
785	屏東縣	東港鎮	大潭新庄	1138	435	一般農業區	農牧用地	851.4302327	
786	屏東縣	東港鎮	大潭新庄	1138	434-2	一般農業區	農牧用地	0.951068019	
787	屏東縣	東港鎮	大潭新庄	1138	434-1	一般農業區	農牧用地	11.39908187	
788	屏東縣	東港鎮	大潭新庄	1138	435-1	一般農業區	農牧用地	3.103673895	
789	屏東縣	東港鎮	大潭新庄	1139	440	一般農業區	農牧用地	0.217931411	
790	屏東縣	東港鎮	大潭新庄	1139	436	一般農業區	農牧用地	1522.50613	
791	屏東縣	東港鎮	大潭新庄	1140	437-1	一般農業區	農牧用地	11.38754199	
792	屏東縣	東港鎮	大潭新庄	1140	437	一般農業區	農牧用地	1821.558263	
793	屏東縣	東港鎮	大潭新庄	1140	434-2	一般農業區	農牧用地	1.054573275	
794	屏東縣	東港鎮	大潭新庄	1140-1	434-2	一般農業區	農牧用地	1316.582683	
795	屏東縣	東港鎮	大潭新庄	1140-1	434-1	一般農業區	農牧用地	509.2199775	
796	屏東縣	東港鎮	大潭新庄	1140-2	434-1	一般農業區	農牧用地	656.2728155	
797	屏東縣	東港鎮	大潭新庄	1140-2	434	一般農業區	農牧用地	1159.223794	
798	屏東縣	東港鎮	大潭新庄	1141	403	一般農業區	農牧用地	0.231945369	
799	屏東縣	東港鎮	大潭新庄	1141	404	一般農業區	農牧用地	2858.440235	
800	屏東縣	東港鎮	大潭新庄	1141	437-1	一般農業區	農牧用地	623.0855164	
801	屏東縣	東港鎮	大潭新庄	1141	437	一般農業區	農牧用地	480.5066193	
802	屏東縣	東港鎮	大潭新庄	1013	202	一般農業區	農牧用地	25.75789452	
803	屏東縣	東港鎮	大潭新庄	1014	202	一般農業區	農牧用地	18.14802252	
804	屏東縣	東港鎮	大潭新庄	1014	202	一般農業區	農牧用地	2.054379244	
805	屏東縣	東港鎮	大潭新庄	1014	202	一般農業區	農牧用地	1.144676044	
806	屏東縣	東港鎮	大潭新庄	1143	439	一般農業區	農牧用地	2624.206996	
807	屏東縣	東港鎮	大潭新庄	1143	437	一般農業區	農牧用地	10.68976946	
808	屏東縣	東港鎮	大潭新庄	1144	439	一般農業區	農牧用地	7.705511401	
809	屏東縣	東港鎮	大潭新庄	1144	441	一般農業區	農牧用地	1962.437971	
810	屏東縣	東港鎮	大潭新庄	1144-1	439	一般農業區	農牧用地	4.843052011	
811	屏東縣	東港鎮	大潭新庄	1144-1	440	一般農業區	農牧用地	1780.474876	
812	屏東縣	東港鎮	大潭新庄	1144-1	441	一般農業區	農牧用地	107.4870842	

「資訊公開屏東縣東港鎮養殖漁業經營結合綠能設施專案計畫專區範圍」

項次	縣市	行政區	段名	地號	魚塭號	土地使用分區	土地使用類別	魚塭面積(平方公尺)	備註
813	屏東縣	東港鎮	大潭新庄	1144-1	436	一般農業區	農牧用地	1.755869062	
814	屏東縣	東港鎮	大潭新庄	1145	442	一般農業區	農牧用地	3363.483474	
815	屏東縣	東港鎮	大潭新庄	1145	409	一般農業區	農牧用地	0.048272881	
816	屏東縣	東港鎮	大潭新庄	1145	654	一般農業區	農牧用地	23.0623447	
817	屏東縣	東港鎮	大潭新庄	1146	410-1	一般農業區	農牧用地	1153.571601	
818	屏東縣	東港鎮	大潭新庄	1146	410	一般農業區	農牧用地	1495.504175	
819	屏東縣	東港鎮	大潭新庄	1146	409	一般農業區	農牧用地	2279.699251	
820	屏東縣	東港鎮	大潭新庄	1146	654	一般農業區	農牧用地	2643.381823	
821	屏東縣	東港鎮	大潭新庄	1148	401	一般農業區	農牧用地	1691.256485	
822	屏東縣	東港鎮	大潭新庄	1149	401	一般農業區	農牧用地	683.1396913	
823	屏東縣	東港鎮	大潭新庄	1149	410-1	一般農業區	農牧用地	0.127928978	
824	屏東縣	東港鎮	大潭新庄	1149	412	一般農業區	農牧用地	0.401038233	
825	屏東縣	東港鎮	大潭新庄	1150	401	一般農業區	農牧用地	1053.480226	
826	屏東縣	東港鎮	大潭新庄	1151	410-1	一般農業區	農牧用地	20.88179415	
827	屏東縣	東港鎮	大潭新庄	1151	412	一般農業區	農牧用地	1657.201514	
828	屏東縣	東港鎮	大潭新庄	1151	401	一般農業區	農牧用地	0.256040928	
829	屏東縣	東港鎮	大潭新庄	1151	401	一般農業區	農牧用地	15.09534316	
830	屏東縣	東港鎮	大潭新庄	1151	410	一般農業區	農牧用地	32.94101414	
831	屏東縣	東港鎮	大潭新庄	1151	411	一般農業區	農牧用地	294.5270249	
832	屏東縣	東港鎮	大潭新庄	1151	409	一般農業區	農牧用地	28.23830973	
833	屏東縣	東港鎮	大潭新庄	1152	411	一般農業區	農牧用地	1865.377433	
834	屏東縣	東港鎮	大潭新庄	1152	655	一般農業區	農牧用地	42.12609326	
835	屏東縣	東港鎮	大潭新庄	1152	409	一般農業區	農牧用地	59.66235914	
836	屏東縣	東港鎮	大潭新庄	1152	654	一般農業區	農牧用地	1.721795539	
837	屏東縣	東港鎮	大潭新庄	1153	655	一般農業區	農牧用地	1975.060302	
838	屏東縣	東港鎮	大潭新庄	1153	654	一般農業區	農牧用地	47.25478745	
839	屏東縣	東港鎮	大潭新庄	1154	655	一般農業區	農牧用地	276.9851667	
840	屏東縣	東港鎮	大潭新庄	1154	656	一般農業區	農牧用地	2881.675869	
841	屏東縣	東港鎮	大潭新庄	1154	654	一般農業區	農牧用地	74.93033807	
842	屏東縣	東港鎮	大潭新庄	1034	195	一般農業區	農牧用地	1332.350223	
843	屏東縣	東港鎮	大潭新庄	1034	197	一般農業區	農牧用地	0.062422481	
844	屏東縣	東港鎮	大潭新庄	1035	197	一般農業區	農牧用地	0.047740958	
845	屏東縣	東港鎮	大潭新庄	1035	196	一般農業區	農牧用地	180.3535081	
846	屏東縣	東港鎮	大潭新庄	1035	195	一般農業區	農牧用地	3.682137077	
847	屏東縣	東港鎮	大潭新庄	1036	197	一般農業區	農牧用地	2.779098042	
848	屏東縣	東港鎮	大潭新庄	1036	196	一般農業區	農牧用地	1589.66009	
849	屏東縣	東港鎮	大潭新庄	1037	197	一般農業區	農牧用地	4134.394952	
850	屏東縣	東港鎮	大潭新庄	1039	446	一般農業區	農牧用地	9.835217113	
851	屏東縣	東港鎮	大潭新庄	1043	446	一般農業區	農牧用地	7.61649373	
852	屏東縣	東港鎮	大潭新庄	1044	196	一般農業區	農牧用地	520.5060971	
853	屏東縣	東港鎮	龍帝段	468	1006	一般農業區	農牧用地	741.2069552	
854	屏東縣	東港鎮	龍帝段	471	1006-1	一般農業區	農牧用地	38.58131895	
855	屏東縣	東港鎮	龍帝段	471	1006-2	一般農業區	農牧用地	435.7129678	
856	屏東縣	東港鎮	龍帝段	471	1006	一般農業區	農牧用地	2025.122171	
857	屏東縣	東港鎮	龍帝段	471	1005	一般農業區	農牧用地	0.513568725	
858	屏東縣	東港鎮	龍帝段	472	1006-1	一般農業區	農牧用地	2368.605885	
859	屏東縣	東港鎮	龍帝段	473	1006-1	一般農業區	農牧用地	1255.568962	
860	屏東縣	東港鎮	龍帝段	480	1006-1	一般農業區	農牧用地	353.2926046	
861	屏東縣	東港鎮	龍帝段	467	1006-1	一般農業區	農牧用地	26.42594068	
862	屏東縣	東港鎮	龍帝段	467	1006	一般農業區	農牧用地	11.7893505	
863	屏東縣	東港鎮	龍帝段	481	1008	一般農業區	農牧用地	1520.449816	
864	屏東縣	東港鎮	龍帝段	481	1007	一般農業區	農牧用地	20.22290046	
865	屏東縣	東港鎮	三隆段	1229-1	1-30	一般農業區	農牧用地	1.001680543	
866	屏東縣	東港鎮	三隆段	1229-1	1-29	一般農業區	農牧用地	0.406925265	
867	屏東縣	東港鎮	大潭新庄	53	34	一般農業區	農牧用地	995.7832002	
868	屏東縣	東港鎮	大潭新庄	174-1	95	一般農業區	農牧用地	862.9057434	
869	屏東縣	東港鎮	大潭新庄	174	92	一般農業區	農牧用地	1121.092663	
870	屏東縣	東港鎮	大潭新庄	174	95	一般農業區	農牧用地	1089.024312	

「資訊公開屏東縣東港鎮養殖漁業經營結合綠能設施專案計畫專區範圍」									
項次	縣市	行政區	段名	地號	魚塭號	土地使用分區	土地使用類別	魚塭面積(平方公尺)	備註
備註 * 為涉及陸域緩衝區，待「屏東可行性規畫報告」公告後始得申請									

「資訊公開屏東縣林邊鄉養殖漁業經營結合綠能設施專案計畫專區範圍」

項次	縣市	行政區	段名	地號	魚塭號	土地使用分區	土地使用類別	魚塭面積(平方公尺)	備註
1	屏東縣	林邊鄉	富田段	26-2	491	都計農業區	都計農業區	1749.773031	*
2	屏東縣	林邊鄉	富田段	26-3	491	都計農業區	都計農業區	1407.927164	*
3	屏東縣	林邊鄉	富田段	313	303	都計農業區	都計農業區	0.049423125	*
4	屏東縣	林邊鄉	富田段	314	306	都計農業區	都計農業區	49.72109951	*
5	屏東縣	林邊鄉	富田段	315	306	都計農業區	都計農業區	3.233975672	*
6	屏東縣	林邊鄉	富田段	311	306	都計農業區	都計農業區	677.2959026	*
7	屏東縣	林邊鄉	富田段	311	306-1	都計農業區	都計農業區	415.3022786	*
8	屏東縣	林邊鄉	富田段	312	306	都計農業區	都計農業區	1368.773837	*
9	屏東縣	林邊鄉	富田段	312	303	都計農業區	都計農業區	2318.4431	*
10	屏東縣	林邊鄉	富田段	312	306-1	都計農業區	都計農業區	1064.704953	*
11	屏東縣	林邊鄉	富田段	26	491	都計農業區	都計農業區	1392.821824	*
12	屏東縣	林邊鄉	富田段	26-1	491	都計農業區	都計農業區	1738.570546	*
13	屏東縣	林邊鄉	塭岸段	774	340	都計農業區	都計農業區	1.361608986	*
14	屏東縣	林邊鄉	塭岸段	774	335	都計農業區	都計農業區	3.006045864	*
15	屏東縣	林邊鄉	塭岸段	775-1	147	都計農業區	都計農業區	1592.884075	*
16	屏東縣	林邊鄉	塭岸段	775-1	184	都計農業區	都計農業區	1134.476514	*
17	屏東縣	林邊鄉	塭岸段	787	184	都計農業區	都計農業區	33.07951715	*
18	屏東縣	林邊鄉	塭岸段	789	155	都計農業區	都計農業區	1877.372657	*
19	屏東縣	林邊鄉	塭岸段	792	182	都計農業區	都計農業區	523.7549795	*
20	屏東縣	林邊鄉	塭岸段	793	154	都計農業區	都計農業區	256.7668129	*
21	屏東縣	林邊鄉	塭岸段	793	182	都計農業區	都計農業區	720.2964855	*
22	屏東縣	林邊鄉	塭岸段	794	154	都計農業區	都計農業區	7.408122112	*
23	屏東縣	林邊鄉	塭岸段	794	154	都計農業區	都計農業區	0.147411189	*
24	屏東縣	林邊鄉	塭岸段	794	182	都計農業區	都計農業區	4.707784874	*
25	屏東縣	林邊鄉	富田段	318	306	都計農業區	都計農業區	0.363623231	*
26	屏東縣	林邊鄉	富田段	318	306	都計農業區	都計農業區	50.32350565	*
27	屏東縣	林邊鄉	塭岸段	469	312	都計農業區	都計農業區	2343.912869	*
28	屏東縣	林邊鄉	塭岸段	469	312-1	都計農業區	都計農業區	20.75210391	*
29	屏東縣	林邊鄉	塭岸段	470	312-1	都計農業區	都計農業區	1157.657214	*
30	屏東縣	林邊鄉	塭岸段	471	312-1	都計農業區	都計農業區	204.810742	*
31	屏東縣	林邊鄉	富田段	327	494	都計農業區	都計農業區	10.6158594	*
32	屏東縣	林邊鄉	富田段	293	303	都計農業區	都計農業區	97.08059737	*
33	屏東縣	林邊鄉	塭岸段	816-1	334-1	都計農業區	都計農業區	2134.420739	*
34	屏東縣	林邊鄉	塭岸段	816-1	334	都計農業區	都計農業區	1802.217538	*
35	屏東縣	林邊鄉	塭岸段	818	179-1	都計農業區	都計農業區	1110.352928	*
36	屏東縣	林邊鄉	塭岸段	818	179	都計農業區	都計農業區	1302.368319	*
37	屏東縣	林邊鄉	塭岸段	818	174	都計農業區	都計農業區	5.221246261	*
38	屏東縣	林邊鄉	塭岸段	819	179-1	都計農業區	都計農業區	941.3079251	*
39	屏東縣	林邊鄉	塭岸段	819	179	都計農業區	都計農業區	1114.139473	*
40	屏東縣	林邊鄉	塭岸段	819	174	都計農業區	都計農業區	19.69106109	*
41	屏東縣	林邊鄉	富田段	193	303	都計農業區	都計農業區	417.2520715	*
42	屏東縣	林邊鄉	富田段	193	304	都計農業區	都計農業區	1879.236588	*
43	屏東縣	林邊鄉	富田段	443	494	都計農業區	都計農業區	618.7896657	*
44	屏東縣	林邊鄉	塭岸段	753	312-1	都計農業區	都計農業區	108.6512544	*
45	屏東縣	林邊鄉	塭岸段	754	312-1	都計農業區	都計農業區	134.8552759	*
46	屏東縣	林邊鄉	光林段	811	121	都計農業區	都計農業區	2551.88721	*
47	屏東縣	林邊鄉	塭岸段	806	310	都計農業區	都計農業區	0.515699879	*
48	屏東縣	林邊鄉	塭岸段	807	340	都計農業區	都計農業區	1766.704304	*
49	屏東縣	林邊鄉	光林段	814	121	都計農業區	都計農業區	1.727807771	*
50	屏東縣	林邊鄉	塭岸段	839	170	都計農業區	都計農業區	0.019055054	*
51	屏東縣	林邊鄉	塭岸段	813	310	都計農業區	都計農業區	3205.290865	*
52	屏東縣	林邊鄉	塭岸段	813	338	都計農業區	都計農業區	1509.740265	*
53	屏東縣	林邊鄉	塭岸段	813	338-1	都計農業區	都計農業區	141.3253525	*
54	屏東縣	林邊鄉	塭岸段	813	338-2	都計農業區	都計農業區	92.16197853	*

「資訊公開屏東縣林邊鄉養殖漁業經營結合綠能設施專案計畫專區範圍」

項次	縣市	行政區	段名	地號	魚塭號	土地使用分區	土地使用類別	魚塭面積(平方公尺)	備註
55	屏東縣	林邊鄉	塭岸段	813	338-3	都計農業區	都計農業區	92.04301764	*
56	屏東縣	林邊鄉	塭岸段	813	338-4	都計農業區	都計農業區	94.08430017	*
57	屏東縣	林邊鄉	塭岸段	813	338-5	都計農業區	都計農業區	119.5724682	*
58	屏東縣	林邊鄉	塭岸段	813	179-1	都計農業區	都計農業區	327.8236516	*
59	屏東縣	林邊鄉	塭岸段	814	179-1	都計農業區	都計農業區	865.3665953	*
60	屏東縣	林邊鄉	塭岸段	814	179	都計農業區	都計農業區	1764.816734	*
61	屏東縣	林邊鄉	塭岸段	814	174	都計農業區	都計農業區	13.97581782	*
62	屏東縣	林邊鄉	塭岸段	832	174	都計農業區	都計農業區	3342.280572	*
63	屏東縣	林邊鄉	塭岸段	832	170	都計農業區	都計農業區	922.8968802	*
64	屏東縣	林邊鄉	塭岸段	833	174	都計農業區	都計農業區	537.0260364	*
65	屏東縣	林邊鄉	塭岸段	833	170	都計農業區	都計農業區	925.8887804	*
66	屏東縣	林邊鄉	塭岸段	834	174	都計農業區	都計農業區	244.6578455	*
67	屏東縣	林邊鄉	塭岸段	834	170	都計農業區	都計農業區	1683.334216	*
68	屏東縣	林邊鄉	塭岸段	834	171	都計農業區	都計農業區	309.1425686	*
69	屏東縣	林邊鄉	塭岸段	835	170	都計農業區	都計農業區	259.456335	*
70	屏東縣	林邊鄉	塭岸段	835	171	都計農業區	都計農業區	991.7727629	*
71	屏東縣	林邊鄉	塭岸段	836	171	都計農業區	都計農業區	1453.863062	*
72	屏東縣	林邊鄉	光林段	855	219	都計農業區	都計農業區	2963.984862	*
73	屏東縣	林邊鄉	光林段	855	218	都計農業區	都計農業區	3.788191298	*
74	屏東縣	林邊鄉	光林段	855	216	都計農業區	都計農業區	2521.792161	*
75	屏東縣	林邊鄉	光林段	856	220	都計農業區	都計農業區	2039.078151	*
76	屏東縣	林邊鄉	光林段	856	195	都計農業區	都計農業區	281.8938242	*
77	屏東縣	林邊鄉	光林段	856	137	都計農業區	都計農業區	2092.270671	*
78	屏東縣	林邊鄉	光林段	856	218	都計農業區	都計農業區	1691.07854	*
79	屏東縣	林邊鄉	光林段	856	219	都計農業區	都計農業區	0.472149441	*
80	屏東縣	林邊鄉	光林段	857	219	都計農業區	都計農業區	2571.201972	*
81	屏東縣	林邊鄉	光林段	858	219	都計農業區	都計農業區	2.526020791	*
82	屏東縣	林邊鄉	光林段	862	139	都計農業區	都計農業區	196.9193245	*
83	屏東縣	林邊鄉	光林段	862	138	都計農業區	都計農業區	2832.771974	*
84	屏東縣	林邊鄉	光林段	863	139	都計農業區	都計農業區	1488.568874	*
85	屏東縣	林邊鄉	光林段	863	138	都計農業區	都計農業區	47.37008326	*
86	屏東縣	林邊鄉	光林段	893	195	都計農業區	都計農業區	62.34196432	*
87	屏東縣	林邊鄉	鎮林段	576	477	都計農業區	都計農業區	12.94053154	*
88	屏東縣	林邊鄉	鎮林段	562	474	都計農業區	都計農業區	1695.698123	*
89	屏東縣	林邊鄉	鎮林段	566	474	都計農業區	都計農業區	199.5047117	*
90	屏東縣	林邊鄉	光林段	780	122	都計農業區	都計農業區	1658.098196	*
91	屏東縣	林邊鄉	光林段	781	120	都計農業區	都計農業區	2388.564935	*
92	屏東縣	林邊鄉	光林段	782	120	都計農業區	都計農業區	1805.7158	*
93	屏東縣	林邊鄉	光林段	782	119	都計農業區	都計農業區	1978.052887	*
94	屏東縣	林邊鄉	光林段	782	118	都計農業區	都計農業區	2442.732202	*
95	屏東縣	林邊鄉	光林段	782	145	都計農業區	都計農業區	2060.489075	*
96	屏東縣	林邊鄉	光林段	783	145	都計農業區	都計農業區	0.727634799	*
97	屏東縣	林邊鄉	光林段	850	132	都計農業區	都計農業區	0.538143109	*
98	屏東縣	林邊鄉	光林段	850	131	都計農業區	都計農業區	655.8268753	*
99	屏東縣	林邊鄉	光林段	850	130	都計農業區	都計農業區	6.83734311	*
100	屏東縣	林邊鄉	光林段	851	130-1	都計農業區	都計農業區	155.4356015	*
101	屏東縣	林邊鄉	光林段	851	130	都計農業區	都計農業區	156.4145885	*
102	屏東縣	林邊鄉	光林段	852	129	都計農業區	都計農業區	674.5114408	*
103	屏東縣	林邊鄉	光林段	853	129	都計農業區	都計農業區	1266.052468	*
104	屏東縣	林邊鄉	光林段	853	213	都計農業區	都計農業區	10.72757314	*
105	屏東縣	林邊鄉	光林段	854	129	都計農業區	都計農業區	537.174818	*
106	屏東縣	林邊鄉	光林段	845	143	都計農業區	都計農業區	128.8958683	*
107	屏東縣	林邊鄉	光林段	845	142	都計農業區	都計農業區	523.1676871	*
108	屏東縣	林邊鄉	光林段	845	141	都計農業區	都計農業區	771.4165105	*

「資訊公開屏東縣林邊鄉養殖漁業經營結合綠能設施專案計畫專區範圍」

項次	縣市	行政區	段名	地號	魚塭號	土地使用分區	土地使用類別	魚塭面積(平方公尺)	備註
109	屏東縣	林邊鄉	光林段	888	165	都計農業區	都計農業區	109.1532361	*
110	屏東縣	林邊鄉	光林段	889	167	都計農業區	都計農業區	1393.008447	*
111	屏東縣	林邊鄉	光林段	903	213	都計農業區	都計農業區	328.5573194	*
112	屏東縣	林邊鄉	光林段	903	260	都計農業區	都計農業區	1.744132758	*
113	屏東縣	林邊鄉	光林段	904	260	都計農業區	都計農業區	3.409932621	*
114	屏東縣	林邊鄉	光林段	899	129	都計農業區	都計農業區	565.0393596	*
115	屏東縣	林邊鄉	光林段	899	214	都計農業區	都計農業區	804.5819787	*
116	屏東縣	林邊鄉	光林段	899	213	都計農業區	都計農業區	1299.989885	*
117	屏東縣	林邊鄉	光林段	899	129	都計農業區	都計農業區	166.3511684	*
118	屏東縣	林邊鄉	光林段	900	213	都計農業區	都計農業區	2.455813979	*
119	屏東縣	林邊鄉	光林段	901	213	都計農業區	都計農業區	65.52140788	*
120	屏東縣	林邊鄉	光林段	880	165	都計農業區	都計農業區	870.5850479	*
121	屏東縣	林邊鄉	光林段	881	165	都計農業區	都計農業區	1356.068989	*
122	屏東縣	林邊鄉	光林段	886	165	都計農業區	都計農業區	4520.23493	*
123	屏東縣	林邊鄉	光林段	886	167	都計農業區	都計農業區	2044.815511	*
124	屏東縣	林邊鄉	光林段	886	195	都計農業區	都計農業區	6871.546532	*
125	屏東縣	林邊鄉	光林段	886	194	都計農業區	都計農業區	2552.638103	*
126	屏東縣	林邊鄉	光林段	886	218	都計農業區	都計農業區	174.6916103	*
127	屏東縣	林邊鄉	光林段	886	194	都計農業區	都計農業區	1068.06713	*
128	屏東縣	林邊鄉	光林段	778-2	124	都計農業區	都計農業區	12.42495721	*
129	屏東縣	林邊鄉	光林段	778-3	124	都計農業區	都計農業區	2739.295307	*
130	屏東縣	林邊鄉	光林段	778-3	122	都計農業區	都計農業區	1398.228241	*
131	屏東縣	林邊鄉	光林段	838	136	都計農業區	都計農業區	598.7779192	*
132	屏東縣	林邊鄉	光林段	838	136-1	都計農業區	都計農業區	90.31338443	*
133	屏東縣	林邊鄉	光林段	838	136-2	都計農業區	都計農業區	92.40014799	*
134	屏東縣	林邊鄉	光林段	838	136-3	都計農業區	都計農業區	79.98482788	*
135	屏東縣	林邊鄉	光林段	838	136-4	都計農業區	都計農業區	30.85996542	*
136	屏東縣	林邊鄉	光林段	838	135	都計農業區	都計農業區	1272.553778	*
137	屏東縣	林邊鄉	光林段	838	132	都計農業區	都計農業區	1352.822714	*
138	屏東縣	林邊鄉	光林段	838	133	都計農業區	都計農業區	913.384902	*
139	屏東縣	林邊鄉	光林段	838	134	都計農業區	都計農業區	382.2481921	*
140	屏東縣	林邊鄉	光林段	844	141	都計農業區	都計農業區	407.6997255	*
141	屏東縣	林邊鄉	光林段	844	142	都計農業區	都計農業區	186.8674395	*
142	屏東縣	林邊鄉	光林段	847	141	都計農業區	都計農業區	13.94079155	*
143	屏東縣	林邊鄉	光林段	847	136-4	都計農業區	都計農業區	4.535541861	*
144	屏東縣	林邊鄉	光林段	847	219	都計農業區	都計農業區	15.49702916	*
145	屏東縣	林邊鄉	光林段	813-2	121	都計農業區	都計農業區	66.03091387	*
146	屏東縣	林邊鄉	光林段	813-3	121	都計農業區	都計農業區	941.3144194	*
147	屏東縣	林邊鄉	光林段	898	214	都計農業區	都計農業區	1755.012345	*
148	屏東縣	林邊鄉	光林段	898	212-1	都計農業區	都計農業區	2105.034191	*
149	屏東縣	林邊鄉	光林段	898	213	都計農業區	都計農業區	421.6263143	*
150	屏東縣	林邊鄉	光林段	898	212	都計農業區	都計農業區	1014.860979	*
151	屏東縣	林邊鄉	光林段	898	260	都計農業區	都計農業區	217.8828914	*
152	屏東縣	林邊鄉	塭岸段	790	156	都計農業區	都計農業區	224.2355919	*
153	屏東縣	林邊鄉	塭岸段	790-1	155	都計農業區	都計農業區	91.29848903	*
154	屏東縣	林邊鄉	塭岸段	790-1	156	都計農業區	都計農業區	1636.055982	*
155	屏東縣	林邊鄉	光林段	864	139	都計農業區	都計農業區	1599.565785	*
156	屏東縣	林邊鄉	光林段	827	143	都計農業區	都計農業區	237.6865	*
157	屏東縣	林邊鄉	光林段	828	143	都計農業區	都計農業區	117.874724	*
158	屏東縣	林邊鄉	光林段	828-1	143	都計農業區	都計農業區	0.023653835	*
159	屏東縣	林邊鄉	鎮林段	399-4	462	都計農業區	都計農業區	8.830425716	
160	屏東縣	林邊鄉	鎮林段	399-4	469	都計農業區	都計農業區	3698.281276	
161	屏東縣	林邊鄉	鎮林段	399-5	468	都計農業區	都計農業區	3491.641259	
162	屏東縣	林邊鄉	塭岸段	788	155	都計農業區	都計農業區	66.91105027	*

「資訊公開屏東縣林邊鄉養殖漁業經營結合綠能設施專案計畫專區範圍」

項次	縣市	行政區	段名	地號	魚塭號	土地使用分區	土地使用類別	魚塭面積(平方公尺)	備註
163	屏東縣	林邊鄉	塭岸段	788-1	147	都計農業區	都計農業區	1265.35639	*
164	屏東縣	林邊鄉	塭岸段	788-1	184	都計農業區	都計農業區	0.01586935	*
165	屏東縣	林邊鄉	光林段	819	121	都計農業區	都計農業區	4.710345302	*
166	屏東縣	林邊鄉	塭岸段	873	376	一般農業區	農牧用地	2272.249401	*
167	屏東縣	林邊鄉	塭岸段	873	375	一般農業區	農牧用地	2583.879641	*
168	屏東縣	林邊鄉	塭岸段	873	425-5	一般農業區	農牧用地	117.5258752	*
169	屏東縣	林邊鄉	塭岸段	873	424	一般農業區	農牧用地	36.93813353	*
170	屏東縣	林邊鄉	塭岸段	873	425-4	一般農業區	農牧用地	122.3864638	*
171	屏東縣	林邊鄉	塭岸段	873	425-3	一般農業區	農牧用地	81.07018131	*
172	屏東縣	林邊鄉	塭岸段	873	425-2	一般農業區	農牧用地	119.8863642	*
173	屏東縣	林邊鄉	塭岸段	873	425-1	一般農業區	農牧用地	259.3495978	*
174	屏東縣	林邊鄉	塭岸段	873	425	一般農業區	農牧用地	350.0335312	*
175	屏東縣	林邊鄉	塭岸段	873	424-1	一般農業區	農牧用地	9.98659543	*
176	屏東縣	林邊鄉	成功段	384	1111	一般農業區	農牧用地	95.71416278	*
177	屏東縣	林邊鄉	成功段	384	1109	一般農業區	農牧用地	1577.85783	*
178	屏東縣	林邊鄉	成功段	385	1104	一般農業區	養殖用地	47.03288706	*
179	屏東縣	林邊鄉	成功段	385	1110	一般農業區	養殖用地	584.5367223	*
180	屏東縣	林邊鄉	成功段	385	1109	一般農業區	養殖用地	2978.195839	*
181	屏東縣	林邊鄉	成功段	385	1111	一般農業區	養殖用地	51.85606731	*
182	屏東縣	林邊鄉	成功段	386	1109	一般農業區	養殖用地	239.8253573	*
183	屏東縣	林邊鄉	成功段	386	1108	一般農業區	養殖用地	1295.987051	*
184	屏東縣	林邊鄉	成功段	387	1109	一般農業區	養殖用地	44.73128338	*
185	屏東縣	林邊鄉	成功段	387	1108	一般農業區	養殖用地	1232.493372	*
186	屏東縣	林邊鄉	成功段	13	822	一般農業區	農牧用地	597.1365067	*
187	屏東縣	林邊鄉	成功段	13	822-1	一般農業區	農牧用地	714.9684281	*
188	屏東縣	林邊鄉	成功段	13	821	一般農業區	農牧用地	881.6713313	*
189	屏東縣	林邊鄉	成功段	14	821	一般農業區	農牧用地	491.8368038	*
190	屏東縣	林邊鄉	成功段	15	822	一般農業區	農牧用地	1119.687086	*
191	屏東縣	林邊鄉	成功段	15	822-1	一般農業區	農牧用地	1181.102102	*
192	屏東縣	林邊鄉	成功段	15	821	一般農業區	農牧用地	1638.57499	*
193	屏東縣	林邊鄉	鎮安段	828	47	一般農業區	農牧用地	6.517111544	
194	屏東縣	林邊鄉	成功段	46	944-1	一般農業區	農牧用地	1550.945666	*
195	屏東縣	林邊鄉	成功段	46	944-2	一般農業區	農牧用地	11.58089981	*
196	屏東縣	林邊鄉	成功段	46	843	一般農業區	農牧用地	1411.420532	*
197	屏東縣	林邊鄉	成功段	46	944	一般農業區	農牧用地	5867.990975	*
198	屏東縣	林邊鄉	成功段	46	945	一般農業區	農牧用地	3148.546211	*
199	屏東縣	林邊鄉	成功段	77	945	一般農業區	農牧用地	2.338460702	*
200	屏東縣	林邊鄉	成功段	77	862	一般農業區	農牧用地	2766.787908	*
201	屏東縣	林邊鄉	成功段	77	945	一般農業區	農牧用地	37.73927508	*
202	屏東縣	林邊鄉	成功段	77	862-1	一般農業區	農牧用地	556.2119885	*
203	屏東縣	林邊鄉	成功段	78	945	一般農業區	農牧用地	1119.789634	*
204	屏東縣	林邊鄉	成功段	83	947	一般農業區	農牧用地	16.72131896	*
205	屏東縣	林邊鄉	成功段	45	842-1	一般農業區	農牧用地	800.4285003	*
206	屏東縣	林邊鄉	成功段	45	843	一般農業區	農牧用地	586.6054938	*
207	屏東縣	林邊鄉	成功段	45	944-2	一般農業區	農牧用地	3929.917252	*
208	屏東縣	林邊鄉	成功段	45	944-1	一般農業區	農牧用地	0.002165	*
209	屏東縣	林邊鄉	成功段	42	843	一般農業區	農牧用地	1624.498198	*
210	屏東縣	林邊鄉	成功段	44	843	一般農業區	農牧用地	273.9732773	*
211	屏東縣	林邊鄉	成功段	44	842-1	一般農業區	農牧用地	112.4565366	*
212	屏東縣	林邊鄉	鎮林段	706	805-1	一般農業區	農牧用地	1307.721327	*
213	屏東縣	林邊鄉	鎮林段	706	816	一般農業區	農牧用地	269.3777241	*
214	屏東縣	林邊鄉	鎮林段	706	816-1	一般農業區	農牧用地	84.61263064	*
215	屏東縣	林邊鄉	鎮林段	707	805	一般農業區	農牧用地	19.2488289	*
216	屏東縣	林邊鄉	鎮林段	707	805-1	一般農業區	農牧用地	1398.91839	*

「資訊公開屏東縣林邊鄉養殖漁業經營結合綠能設施專案計畫專區範圍」

項次	縣市	行政區	段名	地號	魚塭號	土地使用分區	土地使用類別	魚塭面積(平方公尺)	備註
217	屏東縣	林邊鄉	鎮林段	757-2	820-2	一般農業區	農牧用地	1975.303906	*
218	屏東縣	林邊鄉	鎮林段	757-2	820-1	一般農業區	農牧用地	1448.719211	*
219	屏東縣	林邊鄉	鎮林段	752	815-1	一般農業區	農牧用地	107.315057	*
220	屏東縣	林邊鄉	鎮林段	752	815	一般農業區	農牧用地	65.90213475	*
221	屏東縣	林邊鄉	鎮林段	752	814	一般農業區	農牧用地	2206.876506	*
222	屏東縣	林邊鄉	鎮林段	752	813	一般農業區	農牧用地	1291.001402	*
223	屏東縣	林邊鄉	銀放索段	323	411	一般農業區	養殖用地	1947.470903	*
224	屏東縣	林邊鄉	銀放索段	323	409-1	一般農業區	養殖用地	22.77818993	*
225	屏東縣	林邊鄉	銀放索段	323	410	一般農業區	養殖用地	979.8544834	*
226	屏東縣	林邊鄉	銀放索段	326	409-1	一般農業區	養殖用地	101.2649003	*
227	屏東縣	林邊鄉	銀放索段	326	409	一般農業區	養殖用地	2728.722227	*
228	屏東縣	林邊鄉	銀放索段	326	410	一般農業區	養殖用地	203.789084	*
229	屏東縣	林邊鄉	銀放索段	357	398	一般農業區	農牧用地	104.1614502	*
230	屏東縣	林邊鄉	銀放索段	357	397	一般農業區	農牧用地	7.119765975	*
231	屏東縣	林邊鄉	銀放索段	363	402	一般農業區	農牧用地	796.2750123	*
232	屏東縣	林邊鄉	銀放索段	363	401	一般農業區	農牧用地	2.694171325	*
233	屏東縣	林邊鄉	銀放索段	364	401	一般農業區	農牧用地	785.7250181	*
234	屏東縣	林邊鄉	銀放索段	364	399	一般農業區	農牧用地	823.4798347	*
235	屏東縣	林邊鄉	銀放索段	365	398	一般農業區	農牧用地	1487.68268	*
236	屏東縣	林邊鄉	銀放索段	365	399	一般農業區	農牧用地	0.16918323	*
237	屏東縣	林邊鄉	銀放索段	365	399	一般農業區	農牧用地	49.07269187	*
238	屏東縣	林邊鄉	銀放索段	365	397	一般農業區	農牧用地	863.9370344	*
239	屏東縣	林邊鄉	鎮林段	724	815-1	一般農業區	農牧用地	1885.545679	*
240	屏東縣	林邊鄉	鎮林段	724	815	一般農業區	農牧用地	1571.284387	*
241	屏東縣	林邊鄉	鎮林段	728	665	一般農業區	農牧用地	3704.69592	*
242	屏東縣	林邊鄉	鎮林段	728	666	一般農業區	農牧用地	4308.548097	*
243	屏東縣	林邊鄉	成功段	369	1104-1	一般農業區	養殖用地	1146.047184	*
244	屏東縣	林邊鄉	成功段	369	1102	一般農業區	養殖用地	224.6932861	*
245	屏東縣	林邊鄉	成功段	369	1104	一般農業區	養殖用地	919.9987507	*
246	屏東縣	林邊鄉	光林段	974	272	一般農業區	農牧用地	55.95812673	*
247	屏東縣	林邊鄉	光林段	974	270	一般農業區	農牧用地	198.6512345	*
248	屏東縣	林邊鄉	成功段	17	821	一般農業區	農牧用地	156.3775105	*
249	屏東縣	林邊鄉	成功段	18	822-1	一般農業區	農牧用地	46.09538013	*
250	屏東縣	林邊鄉	成功段	18	821	一般農業區	農牧用地	2527.320091	*
251	屏東縣	林邊鄉	成功段	19	822	一般農業區	農牧用地	2362.364617	*
252	屏東縣	林邊鄉	成功段	19	822-1	一般農業區	農牧用地	1759.715447	*
253	屏東縣	林邊鄉	成功段	20	823	一般農業區	農牧用地	350.4428569	*
254	屏東縣	林邊鄉	成功段	20	821	一般農業區	農牧用地	1454.51449	*
255	屏東縣	林邊鄉	成功段	21	823	一般農業區	農牧用地	3192.031356	*
256	屏東縣	林邊鄉	成功段	389	1103-1	一般農業區	養殖用地	1.438630119	*
257	屏東縣	林邊鄉	成功段	389	1103	一般農業區	養殖用地	1109.320148	*
258	屏東縣	林邊鄉	成功段	390	1102	一般農業區	養殖用地	91.82361245	*
259	屏東縣	林邊鄉	成功段	390	1108	一般農業區	養殖用地	43.44200258	*
260	屏東縣	林邊鄉	成功段	390	1103-1	一般農業區	養殖用地	1833.089423	*
261	屏東縣	林邊鄉	成功段	390	1117	一般農業區	養殖用地	293.1808887	*
262	屏東縣	林邊鄉	成功段	390	1103	一般農業區	養殖用地	0.110618399	*
263	屏東縣	林邊鄉	成功段	391	1103	一般農業區	養殖用地	550.8853663	*
264	屏東縣	林邊鄉	成功段	392	1101-2	一般農業區	農牧用地	24.01010361	*
265	屏東縣	林邊鄉	成功段	392	1101	一般農業區	農牧用地	31.04204592	*
266	屏東縣	林邊鄉	銀放索段	158	774	一般農業區	農牧用地	284.3285187	*
267	屏東縣	林邊鄉	銀放索段	158	780	一般農業區	農牧用地	637.8996227	*
268	屏東縣	林邊鄉	銀放索段	158	775	一般農業區	農牧用地	225.4499785	*
269	屏東縣	林邊鄉	銀放索段	158	776	一般農業區	農牧用地	364.0030196	*
270	屏東縣	林邊鄉	銀放索段	158	777-1	一般農業區	農牧用地	87.28809388	*

「資訊公開屏東縣林邊鄉養殖漁業經營結合綠能設施專案計畫專區範圍」

項次	縣市	行政區	段名	地號	魚塭號	土地使用分區	土地使用類別	魚塭面積(平方公尺)	備註
271	屏東縣	林邊鄉	銀放索段	158	779	一般農業區	農牧用地	209.6394814	*
272	屏東縣	林邊鄉	銀放索段	158	777-3	一般農業區	農牧用地	155.5759185	*
273	屏東縣	林邊鄉	銀放索段	158	777	一般農業區	農牧用地	88.34743495	*
274	屏東縣	林邊鄉	銀放索段	158	779-1	一般農業區	農牧用地	202.2155109	*
275	屏東縣	林邊鄉	銀放索段	158	777-2	一般農業區	農牧用地	50.42394183	*
276	屏東縣	林邊鄉	銀放索段	158	779-2	一般農業區	農牧用地	18.36524682	*
277	屏東縣	林邊鄉	銀放索段	159	791	一般農業區	農牧用地	1477.752186	*
278	屏東縣	林邊鄉	銀放索段	159	774	一般農業區	農牧用地	77.61478725	*
279	屏東縣	林邊鄉	銀放索段	159	802	一般農業區	農牧用地	542.0379519	*
280	屏東縣	林邊鄉	銀放索段	159	775	一般農業區	農牧用地	90.77481536	*
281	屏東縣	林邊鄉	銀放索段	159	790	一般農業區	農牧用地	316.8274798	*
282	屏東縣	林邊鄉	銀放索段	159	776	一般農業區	農牧用地	94.4948943	*
283	屏東縣	林邊鄉	銀放索段	159	789	一般農業區	農牧用地	178.5138714	*
284	屏東縣	林邊鄉	銀放索段	159	777-1	一般農業區	農牧用地	62.60536961	*
285	屏東縣	林邊鄉	銀放索段	159	777	一般農業區	農牧用地	70.48696559	*
286	屏東縣	林邊鄉	成功段	86	951	一般農業區	養殖用地	2299.816241	*
287	屏東縣	林邊鄉	成功段	86	950	一般農業區	養殖用地	2922.38281	*
288	屏東縣	林邊鄉	成功段	88	952	一般農業區	養殖用地	334.5663477	*
289	屏東縣	林邊鄉	成功段	89	960	一般農業區	養殖用地	174.9678447	*
290	屏東縣	林邊鄉	成功段	89	952	一般農業區	養殖用地	219.3984365	*
291	屏東縣	林邊鄉	成功段	90	960	一般農業區	養殖用地	1624.029055	*
292	屏東縣	林邊鄉	成功段	20	821-1	一般農業區	農牧用地	12.409219	*
293	屏東縣	林邊鄉	成功段	90	952	一般農業區	養殖用地	688.4199697	*
294	屏東縣	林邊鄉	成功段	92	960	一般農業區	養殖用地	1092.5323	*
295	屏東縣	林邊鄉	成功段	92	961	一般農業區	養殖用地	3420.778072	*
296	屏東縣	林邊鄉	成功段	92	959	一般農業區	養殖用地	189.6168048	*
297	屏東縣	林邊鄉	鎮林段	625	661	一般農業區	農牧用地	517.6020144	*
298	屏東縣	林邊鄉	鎮林段	625	662	一般農業區	農牧用地	891.5403088	*
299	屏東縣	林邊鄉	鎮林段	625	663	一般農業區	農牧用地	431.7099042	*
300	屏東縣	林邊鄉	鎮林段	651	622	一般農業區	農牧用地	1476.56805	*
301	屏東縣	林邊鄉	鎮林段	671	624	一般農業區	養殖用地	77.48763084	*
302	屏東縣	林邊鄉	鎮林段	671	804	一般農業區	養殖用地	120.4697429	*
303	屏東縣	林邊鄉	鎮林段	673	625	一般農業區	養殖用地	1861.717591	*
304	屏東縣	林邊鄉	鎮林段	673	624	一般農業區	養殖用地	3719.203345	*
305	屏東縣	林邊鄉	鎮林段	673	620	一般農業區	養殖用地	0.489601233	*
306	屏東縣	林邊鄉	鎮林段	674	620-1	一般農業區	養殖用地	1.318829746	*
307	屏東縣	林邊鄉	鎮林段	674	620-1	一般農業區	養殖用地	43.2146878	*
308	屏東縣	林邊鄉	鎮林段	674	620	一般農業區	養殖用地	199.0100262	*
309	屏東縣	林邊鄉	鎮林段	674	622	一般農業區	養殖用地	216.2201872	*
310	屏東縣	林邊鄉	鎮林段	674	627	一般農業區	養殖用地	285.8181152	*
311	屏東縣	林邊鄉	鎮林段	674	626	一般農業區	養殖用地	238.4382399	*
312	屏東縣	林邊鄉	鎮林段	674	807	一般農業區	養殖用地	146.7136195	*
313	屏東縣	林邊鄉	鎮林段	674	634	一般農業區	養殖用地	10.99196122	*
314	屏東縣	林邊鄉	鎮林段	674	634	一般農業區	養殖用地	38.1788601	*
315	屏東縣	林邊鄉	鎮林段	674	633	一般農業區	養殖用地	15.1994123	*
316	屏東縣	林邊鄉	鎮林段	676	620	一般農業區	農牧用地	5465.907576	*
317	屏東縣	林邊鄉	鎮林段	676	804	一般農業區	農牧用地	20.71820144	*
318	屏東縣	林邊鄉	鎮林段	676	807	一般農業區	農牧用地	231.0121763	*
319	屏東縣	林邊鄉	鎮林段	676	626	一般農業區	農牧用地	118.5930117	*
320	屏東縣	林邊鄉	鎮林段	685	804	一般農業區	農牧用地	194.8588824	*
321	屏東縣	林邊鄉	鎮林段	685	807	一般農業區	農牧用地	1567.860987	*
322	屏東縣	林邊鄉	鎮林段	705	816	一般農業區	農牧用地	599.0650747	*
323	屏東縣	林邊鄉	鎮林段	705	816-1	一般農業區	農牧用地	944.6091493	*
324	屏東縣	林邊鄉	鎮林段	705	805-1	一般農業區	農牧用地	6.626370516	*

「資訊公開屏東縣林邊鄉養殖漁業經營結合綠能設施專案計畫專區範圍」

項次	縣市	行政區	段名	地號	魚塭號	土地使用分區	土地使用類別	魚塭面積(平方公尺)	備註
325	屏東縣	林邊鄉	成功段	388	1108	一般農業區	養殖用地	659.4735218	*
326	屏東縣	林邊鄉	成功段	388	1103	一般農業區	養殖用地	67.49571228	*
327	屏東縣	林邊鄉	鎮林段	716	816	一般農業區	農牧用地	1268.322459	*
328	屏東縣	林邊鄉	鎮林段	716	816-1	一般農業區	農牧用地	1517.258882	*
329	屏東縣	林邊鄉	成功段	368	1104-1	一般農業區	農牧用地	1824.784576	*
330	屏東縣	林邊鄉	成功段	368-1	1104-1	一般農業區	農牧用地	1871.909099	*
331	屏東縣	林邊鄉	成功段	368-1	1104	一般農業區	農牧用地	0.129765495	*
332	屏東縣	林邊鄉	成功段	416	1066-1	一般農業區	農牧用地	3.892749052	*
333	屏東縣	林邊鄉	成功段	112	957	一般農業區	農牧用地	1741.700884	*
334	屏東縣	林邊鄉	成功段	112	988	一般農業區	農牧用地	871.974936	*
335	屏東縣	林邊鄉	成功段	113	957	一般農業區	農牧用地	723.6502707	*
336	屏東縣	林邊鄉	成功段	114	957	一般農業區	農牧用地	390.5620254	*
337	屏東縣	林邊鄉	成功段	114	962	一般農業區	農牧用地	321.8240115	*
338	屏東縣	林邊鄉	成功段	114	988	一般農業區	農牧用地	845.6629815	*
339	屏東縣	林邊鄉	成功段	115	962	一般農業區	農牧用地	318.6867317	*
340	屏東縣	林邊鄉	成功段	116	962	一般農業區	農牧用地	2957.823257	*
341	屏東縣	林邊鄉	成功段	331	1034	一般農業區	養殖用地	36.9936595	*
342	屏東縣	林邊鄉	成功段	331	1032	一般農業區	養殖用地	2393.048193	*
343	屏東縣	林邊鄉	成功段	332	1034	一般農業區	養殖用地	141.6919197	*
344	屏東縣	林邊鄉	成功段	332	1032	一般農業區	養殖用地	13.146144	*
345	屏東縣	林邊鄉	成功段	333	1036	一般農業區	農牧用地	15.51620045	*
346	屏東縣	林邊鄉	成功段	335	1029	一般農業區	農牧用地	1296.316681	*
347	屏東縣	林邊鄉	成功段	335	1022	一般農業區	農牧用地	0.313203714	*
348	屏東縣	林邊鄉	成功段	336	1029	一般農業區	農牧用地	1855.753552	*
349	屏東縣	林邊鄉	成功段	336	1022	一般農業區	農牧用地	18.01405295	*
350	屏東縣	林邊鄉	成功段	336	1024	一般農業區	農牧用地	114.7796079	*
351	屏東縣	林邊鄉	成功段	336	1023	一般農業區	農牧用地	48.6043074	*
352	屏東縣	林邊鄉	銀放索段	207	563-1	一般農業區	農牧用地	487.8684228	*
353	屏東縣	林邊鄉	銀放索段	208	563-1	一般農業區	農牧用地	3.445149401	*
354	屏東縣	林邊鄉	銀放索段	208	563-1	一般農業區	農牧用地	9.290779094	*
355	屏東縣	林邊鄉	銀放索段	208	563-2	一般農業區	農牧用地	159.0761537	*
356	屏東縣	林邊鄉	銀放索段	208	563-3	一般農業區	農牧用地	51.30489512	*
357	屏東縣	林邊鄉	銀放索段	209	563-1	一般農業區	農牧用地	877.390598	*
358	屏東縣	林邊鄉	銀放索段	210	563-1	一般農業區	農牧用地	20.97966794	*
359	屏東縣	林邊鄉	銀放索段	210	563-3	一般農業區	農牧用地	126.3737117	*
360	屏東縣	林邊鄉	銀放索段	211	563-1	一般農業區	農牧用地	2.967883782	*
361	屏東縣	林邊鄉	銀放索段	213	602	一般農業區	農牧用地	283.5195749	*
362	屏東縣	林邊鄉	銀放索段	213	602-1	一般農業區	農牧用地	73.6072531	*
363	屏東縣	林邊鄉	銀放索段	213	602-2	一般農業區	農牧用地	91.46002059	*
364	屏東縣	林邊鄉	銀放索段	214	602	一般農業區	農牧用地	362.068186	*
365	屏東縣	林邊鄉	銀放索段	214	602-1	一般農業區	農牧用地	88.80101966	*
366	屏東縣	林邊鄉	銀放索段	214	602-2	一般農業區	農牧用地	146.45216	*
367	屏東縣	林邊鄉	成功段	16	822	一般農業區	農牧用地	1122.02498	*
368	屏東縣	林邊鄉	成功段	16	822-1	一般農業區	農牧用地	1203.574948	*
369	屏東縣	林邊鄉	成功段	16	821	一般農業區	農牧用地	1963.05781	*
370	屏東縣	林邊鄉	成功段	54	840	一般農業區	農牧用地	408.1909925	*
371	屏東縣	林邊鄉	成功段	54	840-1	一般農業區	農牧用地	1062.517634	*
372	屏東縣	林邊鄉	成功段	54	861	一般農業區	農牧用地	1565.008997	*
373	屏東縣	林邊鄉	成功段	54	861-1	一般農業區	農牧用地	353.3965629	*
374	屏東縣	林邊鄉	銀放索段	740	770-1	一般農業區	農牧用地	24.13296641	*
375	屏東縣	林邊鄉	銀放索段	740	770	一般農業區	農牧用地	393.4541481	*
376	屏東縣	林邊鄉	銀放索段	740	770-6	一般農業區	農牧用地	195.5920342	*
377	屏東縣	林邊鄉	銀放索段	740	770-7	一般農業區	農牧用地	179.6447634	*
378	屏東縣	林邊鄉	銀放索段	740	770-3	一般農業區	農牧用地	140.2068718	*

「資訊公開屏東縣林邊鄉養殖漁業經營結合綠能設施專案計畫專區範圍」

項次	縣市	行政區	段名	地號	魚塭號	土地使用分區	土地使用類別	魚塭面積(平方公尺)	備註
379	屏東縣	林邊鄉	銀放索段	740	770-8	一般農業區	農牧用地	140.721669	*
380	屏東縣	林邊鄉	銀放索段	740	770-5	一般農業區	農牧用地	96.24511572	*
381	屏東縣	林邊鄉	銀放索段	740	770-9	一般農業區	農牧用地	154.2616616	*
382	屏東縣	林邊鄉	銀放索段	740	770-10	一般農業區	農牧用地	141.1622057	*
383	屏東縣	林邊鄉	銀放索段	740	770-11	一般農業區	農牧用地	142.5438115	*
384	屏東縣	林邊鄉	銀放索段	741	770-1	一般農業區	農牧用地	77.1826318	*
385	屏東縣	林邊鄉	銀放索段	741	770	一般農業區	農牧用地	350.7967788	*
386	屏東縣	林邊鄉	銀放索段	741	770-3	一般農業區	農牧用地	14.956631	*
387	屏東縣	林邊鄉	銀放索段	742	770-1	一般農業區	農牧用地	12.78894338	*
388	屏東縣	林邊鄉	銀放索段	742	770	一般農業區	農牧用地	33.30694027	*
389	屏東縣	林邊鄉	銀放索段	742	770-3	一般農業區	農牧用地	216.8862979	*
390	屏東縣	林邊鄉	銀放索段	742	770-1	一般農業區	農牧用地	277.4957659	*
391	屏東縣	林邊鄉	銀放索段	742	770-4	一般農業區	農牧用地	145.4346849	*
392	屏東縣	林邊鄉	銀放索段	742	770-5	一般農業區	農牧用地	5.594469084	*
393	屏東縣	林邊鄉	銀放索段	743	770-1	一般農業區	農牧用地	22.01539302	*
394	屏東縣	林邊鄉	銀放索段	744	770-2	一般農業區	農牧用地	0.04283235	*
395	屏東縣	林邊鄉	銀放索段	744	770-1	一般農業區	農牧用地	52.54030944	*
396	屏東縣	林邊鄉	成功段	330	1032	一般農業區	養殖用地	2.224286207	*
397	屏東縣	林邊鄉	成功段	330	1102	一般農業區	養殖用地	75.94898327	*
398	屏東縣	林邊鄉	成功段	330	1032	一般農業區	養殖用地	0.031664165	*
399	屏東縣	林邊鄉	成功段	370	1102	一般農業區	養殖用地	2368.722822	*
400	屏東縣	林邊鄉	成功段	370	1104	一般農業區	養殖用地	7.362018498	*
401	屏東縣	林邊鄉	成功段	371	1104	一般農業區	養殖用地	25.86897011	*
402	屏東縣	林邊鄉	成功段	371	1102	一般農業區	養殖用地	84.12144501	*
403	屏東縣	林邊鄉	成功段	371	1109	一般農業區	養殖用地	50.17303198	*
404	屏東縣	林邊鄉	成功段	371	1108	一般農業區	養殖用地	1394.006623	*
405	屏東縣	林邊鄉	成功段	371	1103-1	一般農業區	養殖用地	10.62143067	*
406	屏東縣	林邊鄉	成功段	371	1103	一般農業區	養殖用地	4.16428007	*
407	屏東縣	林邊鄉	成功段	329	1102	一般農業區	養殖用地	341.0425007	*
408	屏東縣	林邊鄉	成功段	329	1032	一般農業區	養殖用地	3.93010577	*
409	屏東縣	林邊鄉	成功段	345	1021	一般農業區	農牧用地	500.130868	*
410	屏東縣	林邊鄉	成功段	345	1014	一般農業區	農牧用地	69.09097889	*
411	屏東縣	林邊鄉	成功段	55	839	一般農業區	農牧用地	2.464619918	*
412	屏東縣	林邊鄉	成功段	55	840	一般農業區	農牧用地	1235.398131	*
413	屏東縣	林邊鄉	成功段	55	852	一般農業區	農牧用地	3273.497831	*
414	屏東縣	林邊鄉	成功段	55	861	一般農業區	農牧用地	1468.807806	*
415	屏東縣	林邊鄉	成功段	55	861-1	一般農業區	農牧用地	1432.231406	*
416	屏東縣	林邊鄉	成功段	63	860	一般農業區	農牧用地	1136.293817	*
417	屏東縣	林邊鄉	成功段	64	861-1	一般農業區	農牧用地	1205.360862	*
418	屏東縣	林邊鄉	成功段	64	860	一般農業區	農牧用地	921.2286092	*
419	屏東縣	林邊鄉	成功段	65	861-1	一般農業區	農牧用地	1188.232928	*
420	屏東縣	林邊鄉	成功段	65	860	一般農業區	農牧用地	1941.186686	*
421	屏東縣	林邊鄉	成功段	67	866	一般農業區	農牧用地	32.87766149	*
422	屏東縣	林邊鄉	成功段	67	872	一般農業區	農牧用地	3119.315716	*
423	屏東縣	林邊鄉	成功段	67	860	一般農業區	農牧用地	11.81884847	*
424	屏東縣	林邊鄉	成功段	67	869	一般農業區	農牧用地	27.86817231	*
425	屏東縣	林邊鄉	成功段	372	1104	一般農業區	養殖用地	1432.212037	*
426	屏東縣	林邊鄉	成功段	372	1109	一般農業區	養殖用地	170.2638085	*
427	屏東縣	林邊鄉	成功段	373	1104-1	一般農業區	養殖用地	117.3138749	*
428	屏東縣	林邊鄉	成功段	373	1104	一般農業區	養殖用地	2087.759057	*
429	屏東縣	林邊鄉	成功段	376	1104	一般農業區	養殖用地	1278.628284	*
430	屏東縣	林邊鄉	成功段	376	1110	一般農業區	養殖用地	1934.206227	*
431	屏東縣	林邊鄉	成功段	376	1111	一般農業區	養殖用地	1041.59657	*
432	屏東縣	林邊鄉	銀放索段	169	782	一般農業區	農牧用地	4.344704876	*

「資訊公開屏東縣林邊鄉養殖漁業經營結合綠能設施專案計畫專區範圍」

項次	縣市	行政區	段名	地號	魚塭號	土地使用分區	土地使用類別	魚塭面積(平方公尺)	備註
433	屏東縣	林邊鄉	成功段	118	868	一般農業區	農牧用地	2958.013782	*
434	屏東縣	林邊鄉	成功段	415	1066-1	一般農業區	農牧用地	0.975876025	*
435	屏東縣	林邊鄉	成功段	417	1066-1	一般農業區	農牧用地	5.856024267	*
436	屏東縣	林邊鄉	成功段	418	1066	一般農業區	農牧用地	440.8314595	*
437	屏東縣	林邊鄉	成功段	418	1066-1	一般農業區	農牧用地	556.890407	*
438	屏東縣	林邊鄉	成功段	419	1066	一般農業區	農牧用地	1252.936487	*
439	屏東縣	林邊鄉	成功段	419	1001	一般農業區	農牧用地	22.73442449	*
440	屏東縣	林邊鄉	成功段	419	1065-1	一般農業區	農牧用地	756.4737019	*
441	屏東縣	林邊鄉	成功段	419	1066-1	一般農業區	農牧用地	10.40241659	*
442	屏東縣	林邊鄉	成功段	105	974	一般農業區	養殖用地	2842.689939	*
443	屏東縣	林邊鄉	成功段	105	973	一般農業區	養殖用地	78.5742793	*
444	屏東縣	林邊鄉	成功段	105	985	一般農業區	養殖用地	200.1124138	*
445	屏東縣	林邊鄉	成功段	106	974	一般農業區	養殖用地	550.3276462	*
446	屏東縣	林邊鄉	成功段	106	985	一般農業區	養殖用地	139.2110058	*
447	屏東縣	林邊鄉	成功段	107	974	一般農業區	養殖用地	2.490995831	*
448	屏東縣	林邊鄉	成功段	107	985	一般農業區	養殖用地	1477.695126	*
449	屏東縣	林邊鄉	成功段	108	949	一般農業區	養殖用地	13.90723595	*
450	屏東縣	林邊鄉	成功段	108	953	一般農業區	養殖用地	9.128197155	*
451	屏東縣	林邊鄉	成功段	108	954	一般農業區	養殖用地	2997.747651	*
452	屏東縣	林邊鄉	成功段	108	948	一般農業區	養殖用地	3.735780107	*
453	屏東縣	林邊鄉	成功段	109	954	一般農業區	養殖用地	3.413031621	*
454	屏東縣	林邊鄉	成功段	109	955-1	一般農業區	養殖用地	1335.328398	*
455	屏東縣	林邊鄉	成功段	109	954	一般農業區	養殖用地	11.21282628	*
456	屏東縣	林邊鄉	成功段	109	955	一般農業區	養殖用地	172.6725217	*
457	屏東縣	林邊鄉	成功段	109	985	一般農業區	養殖用地	260.4101318	*
458	屏東縣	林邊鄉	成功段	110	985	一般農業區	養殖用地	1331.264807	*
459	屏東縣	林邊鄉	成功段	110	986	一般農業區	養殖用地	2305.788351	*
460	屏東縣	林邊鄉	成功段	110	987	一般農業區	養殖用地	144.9263733	*
461	屏東縣	林邊鄉	成功段	111	955-1	一般農業區	養殖用地	1530.340297	*
462	屏東縣	林邊鄉	成功段	111	954	一般農業區	養殖用地	2.900656458	*
463	屏東縣	林邊鄉	成功段	111	955	一般農業區	養殖用地	1600.721606	*
464	屏東縣	林邊鄉	成功段	111	988	一般農業區	養殖用地	2.618900998	*
465	屏東縣	林邊鄉	成功段	420	1001	一般農業區	農牧用地	20.50398279	*
466	屏東縣	林邊鄉	成功段	420	1065-1	一般農業區	農牧用地	66.96795447	*
467	屏東縣	林邊鄉	成功段	420	999	一般農業區	農牧用地	16.5611771	*
468	屏東縣	林邊鄉	成功段	420	1065	一般農業區	農牧用地	487.8922796	*
469	屏東縣	林邊鄉	成功段	420	999	一般農業區	農牧用地	6.124773952	*
470	屏東縣	林邊鄉	成功段	420	1066-1	一般農業區	農牧用地	25.48214953	*
471	屏東縣	林邊鄉	成功段	420	1065-3	一般農業區	農牧用地	302.133862	*
472	屏東縣	林邊鄉	成功段	420	1064	一般農業區	農牧用地	1.990239725	*
473	屏東縣	林邊鄉	成功段	420	1062	一般農業區	農牧用地	328.6590876	*
474	屏東縣	林邊鄉	成功段	420	1063	一般農業區	農牧用地	0.152219582	*
475	屏東縣	林邊鄉	成功段	420	1061	一般農業區	農牧用地	0.179595158	*
476	屏東縣	林邊鄉	成功段	421	1064	一般農業區	農牧用地	36.02308002	*
477	屏東縣	林邊鄉	成功段	421	1063	一般農業區	農牧用地	36.05443571	*
478	屏東縣	林邊鄉	成功段	421	1061	一般農業區	農牧用地	36.54321338	*
479	屏東縣	林邊鄉	成功段	422	1064	一般農業區	農牧用地	46.22387997	*
480	屏東縣	林邊鄉	成功段	422	1063	一般農業區	農牧用地	51.46481734	*
481	屏東縣	林邊鄉	成功段	422	1061	一般農業區	農牧用地	54.85176943	*
482	屏東縣	林邊鄉	成功段	423	1064	一般農業區	農牧用地	115.5757182	*
483	屏東縣	林邊鄉	成功段	423	1063	一般農業區	農牧用地	140.4051227	*
484	屏東縣	林邊鄉	成功段	423	1061	一般農業區	農牧用地	145.6331749	*
485	屏東縣	林邊鄉	銀放索段	144	797	一般農業區	養殖用地	30.92721138	*
486	屏東縣	林邊鄉	銀放索段	144	796	一般農業區	養殖用地	0.985684668	*

「資訊公開屏東縣林邊鄉養殖漁業經營結合綠能設施專案計畫專區範圍」

項次	縣市	行政區	段名	地號	魚塭號	土地使用分區	土地使用類別	魚塭面積(平方公尺)	備註
487	屏東縣	林邊鄉	成功段	424	1061	一般農業區	農牧用地	0.003889605	*
488	屏東縣	林邊鄉	成功段	394	1101-2	一般農業區	農牧用地	211.1880798	*
489	屏東縣	林邊鄉	成功段	394	1101	一般農業區	農牧用地	216.3346022	*
490	屏東縣	林邊鄉	成功段	395	1101	一般農業區	農牧用地	0.185801393	*
491	屏東縣	林邊鄉	成功段	337	1022	一般農業區	農牧用地	973.1253171	*
492	屏東縣	林邊鄉	成功段	338	1022	一般農業區	農牧用地	101.909902	*
493	屏東縣	林邊鄉	成功段	339	1033	一般農業區	農牧用地	6.512647338	*
494	屏東縣	林邊鄉	成功段	340	1022	一般農業區	農牧用地	0.885149892	*
495	屏東縣	林邊鄉	成功段	341	1021	一般農業區	農牧用地	0.543633166	*
496	屏東縣	林邊鄉	成功段	342	1033	一般農業區	農牧用地	1662.785678	*
497	屏東縣	林邊鄉	成功段	343	1014	一般農業區	農牧用地	0.001404825	*
498	屏東縣	林邊鄉	成功段	344	995	一般農業區	農牧用地	75.70609007	*
499	屏東縣	林邊鄉	成功段	344	995-1	一般農業區	農牧用地	31.46946349	*
500	屏東縣	林邊鄉	成功段	344	1010	一般農業區	農牧用地	159.044681	*
501	屏東縣	林邊鄉	成功段	344	1010-1	一般農業區	農牧用地	164.084523	*
502	屏東縣	林邊鄉	成功段	344	998	一般農業區	農牧用地	25.85232979	*
503	屏東縣	林邊鄉	銀放索段	804	936-18	一般農業區	農牧用地	80.06209069	*
504	屏東縣	林邊鄉	銀放索段	804	936-17	一般農業區	農牧用地	54.30849545	*
505	屏東縣	林邊鄉	銀放索段	804	936-15	一般農業區	農牧用地	86.29223335	*
506	屏東縣	林邊鄉	銀放索段	804	936-16	一般農業區	農牧用地	57.71867028	*
507	屏東縣	林邊鄉	銀放索段	804	936-2	一般農業區	農牧用地	0.46624184	*
508	屏東縣	林邊鄉	銀放索段	805	936-17	一般農業區	農牧用地	49.56810216	*
509	屏東縣	林邊鄉	銀放索段	805	936-16	一般農業區	農牧用地	50.59631579	*
510	屏東縣	林邊鄉	銀放索段	805	936-2	一般農業區	農牧用地	1.076332944	*
511	屏東縣	林邊鄉	銀放索段	806	936-17	一般農業區	農牧用地	151.6706132	*
512	屏東縣	林邊鄉	銀放索段	806	936-16	一般農業區	農牧用地	128.4930219	*
513	屏東縣	林邊鄉	銀放索段	806	936-20	一般農業區	農牧用地	168.9682437	*
514	屏東縣	林邊鄉	銀放索段	806	936-2	一般農業區	農牧用地	6.83640447	*
515	屏東縣	林邊鄉	銀放索段	806	936-5	一般農業區	農牧用地	20.70164468	*
516	屏東縣	林邊鄉	銀放索段	806	936-6	一般農業區	農牧用地	34.60139925	*
517	屏東縣	林邊鄉	銀放索段	806	935	一般農業區	農牧用地	12.37333686	*
518	屏東縣	林邊鄉	銀放索段	1134	439-1	一般農業區	農牧用地	309.4672271	*
519	屏東縣	林邊鄉	銀放索段	1134	439-4	一般農業區	農牧用地	3.512504511	*
520	屏東縣	林邊鄉	銀放索段	1134	439	一般農業區	農牧用地	0.631746202	*
521	屏東縣	林邊鄉	富田段	636	877	一般農業區	農牧用地	775.9091426	*
522	屏東縣	林邊鄉	富田段	640	706	一般農業區	農牧用地	174.5093036	*
523	屏東縣	林邊鄉	富田段	641	706	一般農業區	農牧用地	2271.277675	*
524	屏東縣	林邊鄉	富田段	642	706	一般農業區	農牧用地	2780.888617	*
525	屏東縣	林邊鄉	富田段	643	706	一般農業區	農牧用地	1470.657239	*
526	屏東縣	林邊鄉	富田段	648	690	一般農業區	農牧用地	2485.398718	*
527	屏東縣	林邊鄉	富田段	648	683	一般農業區	農牧用地	8.853258672	*
528	屏東縣	林邊鄉	富田段	648-1	690	一般農業區	農牧用地	2502.520817	*
529	屏東縣	林邊鄉	成功段	358	1114	一般農業區	養殖用地	3225.758817	*
530	屏東縣	林邊鄉	成功段	358	1031	一般農業區	養殖用地	2611.966132	*
531	屏東縣	林邊鄉	成功段	358	1117-1	一般農業區	養殖用地	1.748904438	*
532	屏東縣	林邊鄉	成功段	359	1117-1	一般農業區	養殖用地	181.4175228	*
533	屏東縣	林邊鄉	成功段	359	1113-1	一般農業區	養殖用地	697.4956271	*
534	屏東縣	林邊鄉	成功段	359	1113	一般農業區	養殖用地	611.5626702	*
535	屏東縣	林邊鄉	成功段	360	1117-1	一般農業區	養殖用地	144.7602039	*
536	屏東縣	林邊鄉	成功段	360	1113-1	一般農業區	養殖用地	590.9165172	*
537	屏東縣	林邊鄉	成功段	360	1113	一般農業區	養殖用地	736.2185987	*
538	屏東縣	林邊鄉	成功段	257	867	一般農業區	農牧用地	10.08430498	*
539	屏東縣	林邊鄉	成功段	257	962	一般農業區	農牧用地	0.571384218	*
540	屏東縣	林邊鄉	成功段	257	962	一般農業區	農牧用地	4.715325182	*

「資訊公開屏東縣林邊鄉養殖漁業經營結合綠能設施專案計畫專區範圍」

項次	縣市	行政區	段名	地號	魚塭號	土地使用分區	土地使用類別	魚塭面積(平方公尺)	備註
541	屏東縣	林邊鄉	成功段	257	962	一般農業區	農牧用地	15.55777549	*
542	屏東縣	林邊鄉	成功段	257	962	一般農業區	農牧用地	0.559118099	*
543	屏東縣	林邊鄉	成功段	259	989	一般農業區	農牧用地	1613.257921	*
544	屏東縣	林邊鄉	成功段	261	988	一般農業區	農牧用地	1648.235956	*
545	屏東縣	林邊鄉	成功段	261	989	一般農業區	農牧用地	13.57739525	*
546	屏東縣	林邊鄉	成功段	262	987	一般農業區	農牧用地	1823.306104	*
547	屏東縣	林邊鄉	成功段	262	991	一般農業區	農牧用地	2144.534337	*
548	屏東縣	林邊鄉	成功段	262	984	一般農業區	農牧用地	1044.071906	*
549	屏東縣	林邊鄉	成功段	262	983	一般農業區	農牧用地	6.65479647	*
550	屏東縣	林邊鄉	成功段	263	983	一般農業區	農牧用地	15.84327865	*
551	屏東縣	林邊鄉	成功段	266	983	一般農業區	農牧用地	13.68343396	*
552	屏東縣	林邊鄉	成功段	268	984	一般農業區	農牧用地	1744.187445	*
553	屏東縣	林邊鄉	成功段	268	983	一般農業區	農牧用地	1022.942967	*
554	屏東縣	林邊鄉	成功段	269	985	一般農業區	農牧用地	0.320216109	*
555	屏東縣	林邊鄉	成功段	269	986	一般農業區	農牧用地	1.55764064	*
556	屏東縣	林邊鄉	成功段	269	984	一般農業區	農牧用地	20.64141123	*
557	屏東縣	林邊鄉	成功段	272	980	一般農業區	農牧用地	3210.092941	*
558	屏東縣	林邊鄉	成功段	272	975	一般農業區	農牧用地	0.800522793	*
559	屏東縣	林邊鄉	成功段	273	974	一般農業區	養殖用地	2.299192748	*
560	屏東縣	林邊鄉	成功段	273	969	一般農業區	養殖用地	35.27737977	*
561	屏東縣	林邊鄉	成功段	274	973	一般農業區	養殖用地	78.02541391	*
562	屏東縣	林邊鄉	成功段	274	974	一般農業區	養殖用地	3.301801101	*
563	屏東縣	林邊鄉	成功段	274	969	一般農業區	養殖用地	2635.378952	*
564	屏東縣	林邊鄉	成功段	274	969-1	一般農業區	養殖用地	897.4474004	*
565	屏東縣	林邊鄉	成功段	275	973	一般農業區	養殖用地	45.18170163	*
566	屏東縣	林邊鄉	成功段	275	971	一般農業區	養殖用地	3166.286041	*
567	屏東縣	林邊鄉	成功段	275	972-1	一般農業區	養殖用地	2.029188699	*
568	屏東縣	林邊鄉	成功段	275	970	一般農業區	養殖用地	1694.998783	*
569	屏東縣	林邊鄉	成功段	275	969-1	一般農業區	養殖用地	1.056307839	*
570	屏東縣	林邊鄉	成功段	275	965	一般農業區	養殖用地	1182.860431	*
571	屏東縣	林邊鄉	成功段	275	966	一般農業區	養殖用地	431.2485189	*
572	屏東縣	林邊鄉	成功段	275	966-1	一般農業區	養殖用地	660.2003635	*
573	屏東縣	林邊鄉	成功段	275	967	一般農業區	養殖用地	0.388502171	*
574	屏東縣	林邊鄉	成功段	277	974	一般農業區	養殖用地	0.00587798	*
575	屏東縣	林邊鄉	成功段	277	969	一般農業區	養殖用地	594.8261763	*
576	屏東縣	林邊鄉	成功段	277	969-1	一般農業區	養殖用地	1098.585717	*
577	屏東縣	林邊鄉	成功段	277	967	一般農業區	養殖用地	516.5629703	*
578	屏東縣	林邊鄉	銀放索段	724	801-9	一般農業區	農牧用地	28.97706526	*
579	屏東縣	林邊鄉	銀放索段	724	801-18	一般農業區	農牧用地	20.89622824	*
580	屏東縣	林邊鄉	銀放索段	724	801-19	一般農業區	農牧用地	17.88684057	*
581	屏東縣	林邊鄉	銀放索段	724	801-20	一般農業區	農牧用地	22.24016918	*
582	屏東縣	林邊鄉	銀放索段	724	801-21	一般農業區	農牧用地	32.37896999	*
583	屏東縣	林邊鄉	銀放索段	724	801-2	一般農業區	農牧用地	111.5757921	*
584	屏東縣	林邊鄉	銀放索段	724	801-8	一般農業區	農牧用地	0.101914035	*
585	屏東縣	林邊鄉	銀放索段	725	801-9	一般農業區	農牧用地	30.89813284	*
586	屏東縣	林邊鄉	銀放索段	725	801-18	一般農業區	農牧用地	22.66178117	*
587	屏東縣	林邊鄉	銀放索段	725	801-19	一般農業區	農牧用地	20.07847343	*
588	屏東縣	林邊鄉	銀放索段	725	801-20	一般農業區	農牧用地	24.07795282	*
589	屏東縣	林邊鄉	銀放索段	725	801-21	一般農業區	農牧用地	31.09179291	*
590	屏東縣	林邊鄉	銀放索段	725	801-1	一般農業區	農牧用地	73.85623727	*
591	屏東縣	林邊鄉	銀放索段	725	801-2	一般農業區	農牧用地	25.93196127	*
592	屏東縣	林邊鄉	銀放索段	726	801-9	一般農業區	農牧用地	28.68571364	*
593	屏東縣	林邊鄉	銀放索段	726	801-18	一般農業區	農牧用地	20.71745288	*
594	屏東縣	林邊鄉	銀放索段	726	801-19	一般農業區	農牧用地	19.25155871	*

「資訊公開屏東縣林邊鄉養殖漁業經營結合綠能設施專案計畫專區範圍」

項次	縣市	行政區	段名	地號	魚塭號	土地使用分區	土地使用類別	魚塭面積(平方公尺)	備註
595	屏東縣	林邊鄉	銀放索段	726	801-20	一般農業區	農牧用地	22.51170092	*
596	屏東縣	林邊鄉	銀放索段	726	801-21	一般農業區	農牧用地	26.00872904	*
597	屏東縣	林邊鄉	銀放索段	726	801-1	一般農業區	農牧用地	96.14196582	*
598	屏東縣	林邊鄉	成功段	383	1111	一般農業區	養殖用地	2739.71146	*
599	屏東縣	林邊鄉	銀放索段	124	923	一般農業區	農牧用地	3446.964148	*
600	屏東縣	林邊鄉	銀放索段	125	923	一般農業區	農牧用地	1394.478006	*
601	屏東縣	林邊鄉	銀放索段	125	919-1	一般農業區	農牧用地	598.451285	*
602	屏東縣	林邊鄉	銀放索段	125	919	一般農業區	農牧用地	2269.217081	*
603	屏東縣	林邊鄉	銀放索段	125	937	一般農業區	農牧用地	3229.062468	*
604	屏東縣	林邊鄉	銀放索段	125	746	一般農業區	農牧用地	1232.02998	*
605	屏東縣	林邊鄉	銀放索段	125	745	一般農業區	農牧用地	942.3813671	*
606	屏東縣	林邊鄉	銀放索段	126	746	一般農業區	農牧用地	567.9198769	*
607	屏東縣	林邊鄉	銀放索段	126	745	一般農業區	農牧用地	54.89837573	*
608	屏東縣	林邊鄉	銀放索段	127	745	一般農業區	農牧用地	121.619777	*
609	屏東縣	林邊鄉	銀放索段	128	745	一般農業區	養殖用地	21.50641903	*
610	屏東縣	林邊鄉	銀放索段	128	765	一般農業區	養殖用地	1764.701893	*
611	屏東縣	林邊鄉	銀放索段	128	787	一般農業區	養殖用地	95.15007896	*
612	屏東縣	林邊鄉	銀放索段	143	797	一般農業區	養殖用地	24.64583802	*
613	屏東縣	林邊鄉	銀放索段	143	787-1	一般農業區	養殖用地	998.7368375	*
614	屏東縣	林邊鄉	銀放索段	143	786-1	一般農業區	養殖用地	595.1875454	*
615	屏東縣	林邊鄉	成功段	35	850	一般農業區	農牧用地	2179.040319	*
616	屏東縣	林邊鄉	成功段	36-1	848	一般農業區	農牧用地	44.47451355	*
617	屏東縣	林邊鄉	成功段	36-1	838	一般農業區	農牧用地	1094.020838	*
618	屏東縣	林邊鄉	成功段	37	849	一般農業區	農牧用地	3345.651023	*
619	屏東縣	林邊鄉	成功段	37	847	一般農業區	農牧用地	190.1694174	*
620	屏東縣	林邊鄉	成功段	37	847-1	一般農業區	農牧用地	255.0599514	*
621	屏東縣	林邊鄉	成功段	37	850	一般農業區	農牧用地	2366.568169	*
622	屏東縣	林邊鄉	成功段	38	823	一般農業區	農牧用地	5.825588303	*
623	屏東縣	林邊鄉	成功段	38	847-2	一般農業區	農牧用地	1016.641459	*
624	屏東縣	林邊鄉	成功段	38	843	一般農業區	農牧用地	272.5211034	*
625	屏東縣	林邊鄉	成功段	38	847	一般農業區	農牧用地	1228.931042	*
626	屏東縣	林邊鄉	成功段	39	847	一般農業區	農牧用地	1039.528208	*
627	屏東縣	林邊鄉	成功段	39	843	一般農業區	農牧用地	295.1539744	*
628	屏東縣	林邊鄉	成功段	39	847-1	一般農業區	農牧用地	3050.042929	*
629	屏東縣	林邊鄉	成功段	40	843	一般農業區	農牧用地	3675.725358	*
630	屏東縣	林邊鄉	成功段	41	843	一般農業區	農牧用地	2414.120985	*
631	屏東縣	林邊鄉	成功段	43	843	一般農業區	農牧用地	5384.499529	*
632	屏東縣	林邊鄉	成功段	47	843	一般農業區	農牧用地	598.7664879	*
633	屏東縣	林邊鄉	成功段	48	843	一般農業區	農牧用地	1503.065233	*
634	屏東縣	林邊鄉	成功段	49	843	一般農業區	農牧用地	3093.274582	*
635	屏東縣	林邊鄉	成功段	51	843	一般農業區	農牧用地	1109.795236	*
636	屏東縣	林邊鄉	成功段	51	845	一般農業區	農牧用地	1956.812051	*
637	屏東縣	林邊鄉	成功段	51	865	一般農業區	農牧用地	166.3930446	*
638	屏東縣	林邊鄉	成功段	51	864	一般農業區	農牧用地	120.9531556	*
639	屏東縣	林邊鄉	成功段	53	840-1	一般農業區	農牧用地	1082.650512	*
640	屏東縣	林邊鄉	成功段	53	866-1	一般農業區	農牧用地	295.5272944	*
641	屏東縣	林邊鄉	成功段	53	866	一般農業區	農牧用地	88.84201656	*
642	屏東縣	林邊鄉	成功段	53	861	一般農業區	農牧用地	1288.868326	*
643	屏東縣	林邊鄉	成功段	53	861-1	一般農業區	農牧用地	167.7428181	*
644	屏東縣	林邊鄉	成功段	68	865	一般農業區	農牧用地	1587.359525	*
645	屏東縣	林邊鄉	成功段	68	866	一般農業區	農牧用地	0.77796394	*
646	屏東縣	林邊鄉	成功段	68	872	一般農業區	農牧用地	7.478317028	*
647	屏東縣	林邊鄉	成功段	68	869	一般農業區	農牧用地	1897.081756	*
648	屏東縣	林邊鄉	成功段	69	869	一般農業區	農牧用地	2145.919151	*

「資訊公開屏東縣林邊鄉養殖漁業經營結合綠能設施專案計畫專區範圍」

項次	縣市	行政區	段名	地號	魚塭號	土地使用分區	土地使用類別	魚塭面積(平方公尺)	備註
649	屏東縣	林邊鄉	銀放索段	160	802	一般農業區	農牧用地	27.89065603	*
650	屏東縣	林邊鄉	銀放索段	160	789	一般農業區	農牧用地	133.9123321	*
651	屏東縣	林邊鄉	銀放索段	164	789	一般農業區	農牧用地	0.010038455	*
652	屏東縣	林邊鄉	銀放索段	166	777-2	一般農業區	農牧用地	77.51288389	*
653	屏東縣	林邊鄉	銀放索段	166	779-2	一般農業區	農牧用地	278.694579	*
654	屏東縣	林邊鄉	銀放索段	166	779-3	一般農業區	農牧用地	264.8575116	*
655	屏東縣	林邊鄉	銀放索段	168	779-2	一般農業區	農牧用地	10.52277543	*
656	屏東縣	林邊鄉	銀放索段	168	782	一般農業區	農牧用地	855.4754636	*
657	屏東縣	林邊鄉	成功段	97	951	一般農業區	養殖用地	78.25672648	*
658	屏東縣	林邊鄉	成功段	97	952	一般農業區	養殖用地	121.7605115	*
659	屏東縣	林邊鄉	成功段	97	960	一般農業區	養殖用地	15.52758357	*
660	屏東縣	林邊鄉	成功段	97	959	一般農業區	養殖用地	493.4402185	*
661	屏東縣	林邊鄉	成功段	97	953	一般農業區	養殖用地	3675.681263	*
662	屏東縣	林邊鄉	成功段	97	949	一般農業區	養殖用地	109.8485024	*
663	屏東縣	林邊鄉	成功段	97	954	一般農業區	養殖用地	417.5377632	*
664	屏東縣	林邊鄉	成功段	98	951	一般農業區	養殖用地	40.85008735	*
665	屏東縣	林邊鄉	成功段	98	949	一般農業區	養殖用地	559.7569873	*
666	屏東縣	林邊鄉	成功段	98	948	一般農業區	養殖用地	25.27792177	*
667	屏東縣	林邊鄉	成功段	98	954	一般農業區	養殖用地	23.52665441	*
668	屏東縣	林邊鄉	銀放索段	179	569	一般農業區	農牧用地	61.74462965	*
669	屏東縣	林邊鄉	銀放索段	179	771-4	一般農業區	農牧用地	206.2211265	*
670	屏東縣	林邊鄉	銀放索段	179	771-1	一般農業區	農牧用地	216.9316799	*
671	屏東縣	林邊鄉	銀放索段	180	574	一般農業區	農牧用地	556.2059326	*
672	屏東縣	林邊鄉	銀放索段	180	575	一般農業區	農牧用地	41.91015561	*
673	屏東縣	林邊鄉	銀放索段	180	575-3	一般農業區	農牧用地	45.78884736	*
674	屏東縣	林邊鄉	銀放索段	180-1	573	一般農業區	農牧用地	274.7944458	*
675	屏東縣	林邊鄉	銀放索段	180-1	575-3	一般農業區	農牧用地	0.739542411	*
676	屏東縣	林邊鄉	銀放索段	180-1	569	一般農業區	農牧用地	1.705194559	*
677	屏東縣	林邊鄉	銀放索段	180-2	771-4	一般農業區	農牧用地	24.91450162	*
678	屏東縣	林邊鄉	銀放索段	180-2	771-1	一般農業區	農牧用地	37.30551202	*
679	屏東縣	林邊鄉	銀放索段	181	575	一般農業區	養殖用地	152.3601839	*
680	屏東縣	林邊鄉	銀放索段	181	575-1	一般農業區	養殖用地	153.7614145	*
681	屏東縣	林邊鄉	銀放索段	181	575-3	一般農業區	養殖用地	120.9260851	*
682	屏東縣	林邊鄉	銀放索段	181	575-2	一般農業區	養殖用地	173.6827538	*
683	屏東縣	林邊鄉	銀放索段	181	568	一般農業區	養殖用地	56.00009805	*
684	屏東縣	林邊鄉	銀放索段	181	569	一般農業區	養殖用地	55.68619428	*
685	屏東縣	林邊鄉	銀放索段	182	569	一般農業區	農牧用地	667.9954945	*
686	屏東縣	林邊鄉	銀放索段	182	567	一般農業區	農牧用地	7.170006702	*
687	屏東縣	林邊鄉	銀放索段	184	568	一般農業區	農牧用地	22.35139238	*
688	屏東縣	林邊鄉	銀放索段	184-1	568	一般農業區	農牧用地	438.3022202	*
689	屏東縣	林邊鄉	銀放索段	184-2	568	一般農業區	農牧用地	66.89558853	*
690	屏東縣	林邊鄉	銀放索段	184-2	567	一般農業區	農牧用地	559.5990902	*
691	屏東縣	林邊鄉	銀放索段	184-3	567	一般農業區	農牧用地	149.4688425	*
692	屏東縣	林邊鄉	銀放索段	184-3	564	一般農業區	農牧用地	18.35282917	*
693	屏東縣	林邊鄉	銀放索段	184-3	563	一般農業區	農牧用地	60.03234925	*
694	屏東縣	林邊鄉	銀放索段	802	936-18	一般農業區	農牧用地	76.1006554	*
695	屏東縣	林邊鄉	銀放索段	802	936-19	一般農業區	農牧用地	56.92995073	*
696	屏東縣	林邊鄉	成功段	300	978	一般農業區	農牧用地	770.4960139	*
697	屏東縣	林邊鄉	成功段	303	978	一般農業區	農牧用地	732.1204436	*
698	屏東縣	林邊鄉	成功段	303	1036	一般農業區	農牧用地	1923.218714	*
699	屏東縣	林邊鄉	成功段	304	977	一般農業區	農牧用地	121.6306468	*
700	屏東縣	林邊鄉	成功段	323	1100	一般農業區	農牧用地	2084.441852	*
701	屏東縣	林邊鄉	成功段	323	1105-1	一般農業區	農牧用地	29.78081655	*
702	屏東縣	林邊鄉	成功段	324	1100	一般農業區	農牧用地	187.1655727	*

「資訊公開屏東縣林邊鄉養殖漁業經營結合綠能設施專案計畫專區範圍」

項次	縣市	行政區	段名	地號	魚塭號	土地使用分區	土地使用類別	魚塭面積(平方公尺)	備註
703	屏東縣	林邊鄉	成功段	325	1100	一般農業區	農牧用地	113.2894175	*
704	屏東縣	林邊鄉	成功段	324	1102	一般農業區	農牧用地	178.6041537	*
705	屏東縣	林邊鄉	成功段	324	1114	一般農業區	農牧用地	32.10596493	*
706	屏東縣	林邊鄉	成功段	326	1100	一般農業區	農牧用地	444.0245107	*
707	屏東縣	林邊鄉	成功段	326	1034	一般農業區	農牧用地	4.32740078	*
708	屏東縣	林邊鄉	成功段	327	1100	一般農業區	養殖用地	20.91856849	*
709	屏東縣	林邊鄉	成功段	327	1034	一般農業區	養殖用地	92.90114434	*
710	屏東縣	林邊鄉	成功段	328	1034	一般農業區	養殖用地	1964.027019	*
711	屏東縣	林邊鄉	銀放索段	125	937-1	一般農業區	農牧用地	929.5200972	*
712	屏東縣	林邊鄉	成功段	324	1117	一般農業區	農牧用地	179.0279067	*
713	屏東縣	林邊鄉	成功段	363	1102	一般農業區	養殖用地	3720.029218	*
714	屏東縣	林邊鄉	銀放索段	3	496	一般農業區	農牧用地	2830.054125	*
715	屏東縣	林邊鄉	銀放索段	3	495	一般農業區	農牧用地	21.4073034	*
716	屏東縣	林邊鄉	銀放索段	745	770-1	一般農業區	農牧用地	135.4407305	*
717	屏東縣	林邊鄉	銀放索段	807	936-6	一般農業區	農牧用地	141.0658271	*
718	屏東縣	林邊鄉	銀放索段	807	935	一般農業區	農牧用地	370.1437375	*
719	屏東縣	林邊鄉	銀放索段	807	936-7	一般農業區	農牧用地	102.458483	*
720	屏東縣	林邊鄉	銀放索段	807	936-8	一般農業區	農牧用地	113.2109626	*
721	屏東縣	林邊鄉	富田段	708	713	一般農業區	農牧用地	1251.862785	*
722	屏東縣	林邊鄉	富田段	708	707	一般農業區	農牧用地	391.3268182	*
723	屏東縣	林邊鄉	富田段	709	707	一般農業區	農牧用地	1968.5755	*
724	屏東縣	林邊鄉	富田段	710	713	一般農業區	農牧用地	249.8855748	*
725	屏東縣	林邊鄉	銀放索段	374	447	一般農業區	農牧用地	1133.650754	*
726	屏東縣	林邊鄉	銀放索段	374	442	一般農業區	農牧用地	2.645651777	*
727	屏東縣	林邊鄉	銀放索段	375	446	一般農業區	農牧用地	12.75992835	*
728	屏東縣	林邊鄉	銀放索段	375	435	一般農業區	農牧用地	1736.188137	*
729	屏東縣	林邊鄉	銀放索段	375	434	一般農業區	農牧用地	1.772492583	*
730	屏東縣	林邊鄉	銀放索段	375	434	一般農業區	農牧用地	0.059165491	*
731	屏東縣	林邊鄉	銀放索段	376	429	一般農業區	農牧用地	3784.760552	*
732	屏東縣	林邊鄉	銀放索段	376	434	一般農業區	農牧用地	1.502757083	*
733	屏東縣	林邊鄉	銀放索段	376	434	一般農業區	農牧用地	20.68627095	*
734	屏東縣	林邊鄉	銀放索段	378	434	一般農業區	農牧用地	2358.61	*
735	屏東縣	林邊鄉	銀放索段	378	429	一般農業區	農牧用地	0.040868754	*
736	屏東縣	林邊鄉	銀放索段	379	440-1	一般農業區	農牧用地	336.5210008	*
737	屏東縣	林邊鄉	銀放索段	379	447	一般農業區	農牧用地	16.36220488	*
738	屏東縣	林邊鄉	銀放索段	379	442	一般農業區	農牧用地	2522.837382	*
739	屏東縣	林邊鄉	銀放索段	379	440	一般農業區	農牧用地	0.550088457	*
740	屏東縣	林邊鄉	銀放索段	380	440-3	一般農業區	農牧用地	904.2083736	*
741	屏東縣	林邊鄉	銀放索段	380	440	一般農業區	農牧用地	965.5996004	*
742	屏東縣	林邊鄉	銀放索段	380	442	一般農業區	農牧用地	0.621568551	*
743	屏東縣	林邊鄉	銀放索段	381	440-1	一般農業區	農牧用地	1.7667419	*
744	屏東縣	林邊鄉	銀放索段	381	440-1	一般農業區	農牧用地	0.383039514	*
745	屏東縣	林邊鄉	銀放索段	381	440	一般農業區	農牧用地	30.30202247	*
746	屏東縣	林邊鄉	成功段	346	1014	一般農業區	農牧用地	1519.018335	*
747	屏東縣	林邊鄉	成功段	347	1020	一般農業區	農牧用地	166.2466984	*
748	屏東縣	林邊鄉	成功段	347	1021	一般農業區	農牧用地	3.767429847	*
749	屏東縣	林邊鄉	成功段	347	1015	一般農業區	農牧用地	2029.929601	*
750	屏東縣	林邊鄉	成功段	347	999-2	一般農業區	農牧用地	209.5936429	*
751	屏東縣	林邊鄉	成功段	347	1016	一般農業區	農牧用地	25.94074909	*
752	屏東縣	林邊鄉	成功段	348	1019	一般農業區	農牧用地	423.4404664	*
753	屏東縣	林邊鄉	成功段	348	1021	一般農業區	農牧用地	250.2907907	*
754	屏東縣	林邊鄉	成功段	348	1020	一般農業區	農牧用地	503.2857524	*
755	屏東縣	林邊鄉	成功段	348	1015	一般農業區	農牧用地	38.76124192	*
756	屏東縣	林邊鄉	成功段	349	1021	一般農業區	農牧用地	2218.486331	*

「資訊公開屏東縣林邊鄉養殖漁業經營結合綠能設施專案計畫專區範圍」

項次	縣市	行政區	段名	地號	魚塭號	土地使用分區	土地使用類別	魚塭面積(平方公尺)	備註
757	屏東縣	林邊鄉	成功段	349	1020	一般農業區	農牧用地	36.16048597	*
758	屏東縣	林邊鄉	成功段	350	1022	一般農業區	農牧用地	938.5036779	*
759	屏東縣	林邊鄉	成功段	351	1022	一般農業區	農牧用地	901.5069629	*
760	屏東縣	林邊鄉	成功段	351	1019	一般農業區	農牧用地	8.938225425	*
761	屏東縣	林邊鄉	成功段	23	825	一般農業區	農牧用地	2819.485953	*
762	屏東縣	林邊鄉	成功段	23	824	一般農業區	農牧用地	4056.172998	*
763	屏東縣	林邊鄉	成功段	24	825	一般農業區	農牧用地	6.609441675	*
764	屏東縣	林邊鄉	成功段	24	818	一般農業區	農牧用地	60.69689746	*
765	屏東縣	林邊鄉	成功段	406	1000	一般農業區	農牧用地	9.228491784	*
766	屏東縣	林邊鄉	成功段	406	1122	一般農業區	農牧用地	558.1945586	*
767	屏東縣	林邊鄉	成功段	407	1122	一般農業區	農牧用地	11.12234187	*
768	屏東縣	林邊鄉	成功段	408	1122	一般農業區	農牧用地	19.43233261	*
769	屏東縣	林邊鄉	成功段	408	1066	一般農業區	農牧用地	9.139490314	*
770	屏東縣	林邊鄉	成功段	409	1000	一般農業區	農牧用地	40.73562845	*
771	屏東縣	林邊鄉	成功段	409	1122	一般農業區	農牧用地	933.0004524	*
772	屏東縣	林邊鄉	成功段	410	1000	一般農業區	農牧用地	13.13051219	*
773	屏東縣	林邊鄉	成功段	410	1122	一般農業區	農牧用地	206.3280992	*
774	屏東縣	林邊鄉	成功段	410	1066	一般農業區	農牧用地	82.66619449	*
775	屏東縣	林邊鄉	成功段	411	1000	一般農業區	農牧用地	13.16501327	*
776	屏東縣	林邊鄉	成功段	411	1122	一般農業區	農牧用地	39.10732192	*
777	屏東縣	林邊鄉	成功段	411	1066	一般農業區	農牧用地	597.1368516	*
778	屏東縣	林邊鄉	成功段	412	1066	一般農業區	農牧用地	0.416367776	*
779	屏東縣	林邊鄉	銀放索段	795	929-1	一般農業區	農牧用地	110.0417818	*
780	屏東縣	林邊鄉	銀放索段	796	936-12	一般農業區	農牧用地	143.6399209	*
781	屏東縣	林邊鄉	銀放索段	796	936	一般農業區	農牧用地	652.7393405	*
782	屏東縣	林邊鄉	銀放索段	796	936-13	一般農業區	農牧用地	217.0960597	*
783	屏東縣	林邊鄉	銀放索段	796	936-2	一般農業區	農牧用地	81.28943714	*
784	屏東縣	林邊鄉	銀放索段	796	936-3	一般農業區	農牧用地	82.55720888	*
785	屏東縣	林邊鄉	銀放索段	796	929-1	一般農業區	農牧用地	11.68859489	*
786	屏東縣	林邊鄉	銀放索段	797	936-2	一般農業區	農牧用地	19.13360206	*
787	屏東縣	林邊鄉	銀放索段	797	936-5	一般農業區	農牧用地	91.83456727	*
788	屏東縣	林邊鄉	銀放索段	797	936-3	一般農業區	農牧用地	22.6093879	*
789	屏東縣	林邊鄉	銀放索段	797	936-4	一般農業區	農牧用地	113.2415202	*
790	屏東縣	林邊鄉	銀放索段	797	936	一般農業區	農牧用地	315.2870054	*
791	屏東縣	林邊鄉	銀放索段	797	929-1	一般農業區	農牧用地	898.9790292	*
792	屏東縣	林邊鄉	銀放索段	797	935	一般農業區	農牧用地	120.6533866	*
793	屏東縣	林邊鄉	銀放索段	797	934	一般農業區	農牧用地	23.49959436	*
794	屏東縣	林邊鄉	銀放索段	787	926	一般農業區	農牧用地	864.408099	*
795	屏東縣	林邊鄉	銀放索段	787	925	一般農業區	農牧用地	1279.748418	*
796	屏東縣	林邊鄉	銀放索段	787	924-1	一般農業區	農牧用地	89.54760074	*
797	屏東縣	林邊鄉	銀放索段	787	924	一般農業區	農牧用地	179.6138554	*
798	屏東縣	林邊鄉	崎峰段	18-2	972-1	一般農業區	農牧用地	24.90589813	*
799	屏東縣	林邊鄉	銀放索段	260	594	一般農業區	農牧用地	110.6185965	*
800	屏東縣	林邊鄉	銀放索段	260	589	一般農業區	農牧用地	586.0725764	*
801	屏東縣	林邊鄉	銀放索段	260	579	一般農業區	農牧用地	234.966508	*
802	屏東縣	林邊鄉	銀放索段	260	420	一般農業區	農牧用地	222.9921535	*
803	屏東縣	林邊鄉	銀放索段	260	423	一般農業區	農牧用地	0.035816631	*
804	屏東縣	林邊鄉	銀放索段	260	591	一般農業區	農牧用地	390.5447575	*
805	屏東縣	林邊鄉	銀放索段	260	585	一般農業區	農牧用地	277.9077716	*
806	屏東縣	林邊鄉	銀放索段	260	587	一般農業區	農牧用地	70.00460829	*
807	屏東縣	林邊鄉	銀放索段	261	423	一般農業區	農牧用地	8.703939295	*
808	屏東縣	林邊鄉	銀放索段	261	420	一般農業區	農牧用地	194.1965649	*
809	屏東縣	林邊鄉	銀放索段	261	585	一般農業區	農牧用地	155.308721	*
810	屏東縣	林邊鄉	銀放索段	262	423	一般農業區	農牧用地	41.35986702	*

「資訊公開屏東縣林邊鄉養殖漁業經營結合綠能設施專案計畫專區範圍」

項次	縣市	行政區	段名	地號	魚塭號	土地使用分區	土地使用類別	魚塭面積(平方公尺)	備註
811	屏東縣	林邊鄉	銀放索段	262	420	一般農業區	農牧用地	34.26283651	*
812	屏東縣	林邊鄉	銀放索段	262	418	一般農業區	農牧用地	123.8694661	*
813	屏東縣	林邊鄉	銀放索段	262	585	一般農業區	農牧用地	9.618690278	*
814	屏東縣	林邊鄉	銀放索段	262	419	一般農業區	農牧用地	57.58231287	*
815	屏東縣	林邊鄉	銀放索段	263	423	一般農業區	農牧用地	37.86151719	*
816	屏東縣	林邊鄉	銀放索段	263	418	一般農業區	農牧用地	122.2982147	*
817	屏東縣	林邊鄉	銀放索段	263	419	一般農業區	農牧用地	101.8704091	*
818	屏東縣	林邊鄉	銀放索段	263	586-1	一般農業區	農牧用地	72.51769736	*
819	屏東縣	林邊鄉	銀放索段	263	586	一般農業區	農牧用地	0.469851115	*
820	屏東縣	林邊鄉	銀放索段	265	580-6	一般農業區	農牧用地	48.20198247	*
821	屏東縣	林邊鄉	銀放索段	265	578	一般農業區	農牧用地	205.0461205	*
822	屏東縣	林邊鄉	銀放索段	265	580-7	一般農業區	農牧用地	52.51477169	*
823	屏東縣	林邊鄉	銀放索段	265	577	一般農業區	農牧用地	295.1687158	*
824	屏東縣	林邊鄉	銀放索段	371	397	一般農業區	農牧用地	889.720852	*
825	屏東縣	林邊鄉	銀放索段	371	445	一般農業區	農牧用地	5.611639681	*
826	屏東縣	林邊鄉	銀放索段	372	448	一般農業區	農牧用地	986.6982924	*
827	屏東縣	林邊鄉	銀放索段	373	448	一般農業區	農牧用地	4.228358764	*
828	屏東縣	林邊鄉	銀放索段	803	936-18	一般農業區	農牧用地	58.442207	*
829	屏東縣	林邊鄉	銀放索段	803	936-19	一般農業區	農牧用地	42.36981914	*
830	屏東縣	林邊鄉	銀放索段	803	936-15	一般農業區	農牧用地	17.00324323	*
831	屏東縣	林邊鄉	銀放索段	258	581-4	一般農業區	農牧用地	132.4223181	*
832	屏東縣	林邊鄉	銀放索段	258	582	一般農業區	農牧用地	28.37102693	*
833	屏東縣	林邊鄉	銀放索段	258	581-5	一般農業區	農牧用地	196.5887359	*
834	屏東縣	林邊鄉	銀放索段	258	580-5	一般農業區	農牧用地	3.288675662	*
835	屏東縣	林邊鄉	銀放索段	258	581-6	一般農業區	農牧用地	13.7926597	*
836	屏東縣	林邊鄉	銀放索段	259	581	一般農業區	農牧用地	178.1171376	*
837	屏東縣	林邊鄉	銀放索段	259	582	一般農業區	農牧用地	3.489513877	*
838	屏東縣	林邊鄉	銀放索段	259	580	一般農業區	農牧用地	239.9566995	*
839	屏東縣	林邊鄉	銀放索段	259	581-1	一般農業區	農牧用地	258.7982373	*
840	屏東縣	林邊鄉	銀放索段	259	594	一般農業區	農牧用地	468.7393937	*
841	屏東縣	林邊鄉	銀放索段	259	580-1	一般農業區	農牧用地	247.1817326	*
842	屏東縣	林邊鄉	銀放索段	259	581-2	一般農業區	農牧用地	252.4436677	*
843	屏東縣	林邊鄉	銀放索段	259	580-2	一般農業區	農牧用地	214.9648761	*
844	屏東縣	林邊鄉	銀放索段	259	581-3	一般農業區	農牧用地	245.4081644	*
845	屏東縣	林邊鄉	銀放索段	259	580-3	一般農業區	農牧用地	219.6237405	*
846	屏東縣	林邊鄉	銀放索段	259	579	一般農業區	農牧用地	771.7151007	*
847	屏東縣	林邊鄉	銀放索段	259	581-4	一般農業區	農牧用地	110.7113384	*
848	屏東縣	林邊鄉	銀放索段	259	580-4	一般農業區	農牧用地	200.3039915	*
849	屏東縣	林邊鄉	銀放索段	259	580-5	一般農業區	農牧用地	126.1060877	*
850	屏東縣	林邊鄉	銀放索段	259	578	一般農業區	農牧用地	98.43841409	*
851	屏東縣	林邊鄉	成功段	352	1017	一般農業區	農牧用地	787.5594769	*
852	屏東縣	林邊鄉	成功段	352	1019	一般農業區	農牧用地	544.5331936	*
853	屏東縣	林邊鄉	成功段	352	1016	一般農業區	農牧用地	4.850760929	*
854	屏東縣	林邊鄉	成功段	352	1015	一般農業區	農牧用地	2.959250822	*
855	屏東縣	林邊鄉	成功段	353	1019	一般農業區	農牧用地	2.46567798	*
856	屏東縣	林邊鄉	成功段	353	1016	一般農業區	農牧用地	617.1294628	*
857	屏東縣	林邊鄉	成功段	353	1015	一般農業區	農牧用地	335.2544352	*
858	屏東縣	林邊鄉	成功段	353	999-2	一般農業區	農牧用地	24.26237639	*
859	屏東縣	林邊鄉	成功段	354	1016	一般農業區	農牧用地	1729.180937	*
860	屏東縣	林邊鄉	成功段	354	1017	一般農業區	農牧用地	4.403779735	*
861	屏東縣	林邊鄉	成功段	354	1000	一般農業區	農牧用地	0.050489726	*
862	屏東縣	林邊鄉	成功段	355	1016	一般農業區	養殖用地	890.168478	*
863	屏東縣	林邊鄉	成功段	355	1001	一般農業區	養殖用地	2561.626001	*
864	屏東縣	林邊鄉	成功段	355	999-2	一般農業區	養殖用地	1427.953191	*

「資訊公開屏東縣林邊鄉養殖漁業經營結合綠能設施專案計畫專區範圍」

項次	縣市	行政區	段名	地號	魚塭號	土地使用分區	土地使用類別	魚塭面積(平方公尺)	備註
865	屏東縣	林邊鄉	成功段	355	1015	一般農業區	養殖用地	0.186009676	*
866	屏東縣	林邊鄉	成功段	355	1000	一般農業區	養殖用地	7.007095005	*
867	屏東縣	林邊鄉	成功段	355	999	一般農業區	養殖用地	1670.907651	*
868	屏東縣	林邊鄉	成功段	356	1024	一般農業區	農牧用地	91.8223007	*
869	屏東縣	林邊鄉	成功段	356	1023	一般農業區	農牧用地	2310.441211	*
870	屏東縣	林邊鄉	成功段	356	1022	一般農業區	農牧用地	73.27299619	*
871	屏東縣	林邊鄉	成功段	357	1024	一般農業區	農牧用地	1557.661198	*
872	屏東縣	林邊鄉	成功段	357	1017	一般農業區	農牧用地	2764.227951	*
873	屏東縣	林邊鄉	成功段	357	1023	一般農業區	農牧用地	1.350186958	*
874	屏東縣	林邊鄉	成功段	357	1022	一般農業區	農牧用地	23.37371325	*
875	屏東縣	林邊鄉	成功段	357	1016	一般農業區	農牧用地	0.0005114	*
876	屏東縣	林邊鄉	成功段	357	1000	一般農業區	農牧用地	4269.382465	*
877	屏東縣	林邊鄉	成功段	357	1016	一般農業區	農牧用地	299.3218947	*
878	屏東縣	林邊鄉	成功段	357	1001	一般農業區	農牧用地	119.412482	*
879	屏東縣	林邊鄉	銀放索段	1135	439	一般農業區	農牧用地	1278.927127	*
880	屏東縣	林邊鄉	銀放索段	1135	438-1	一般農業區	農牧用地	0.175766466	*
881	屏東縣	林邊鄉	銀放索段	1135	438	一般農業區	農牧用地	750.311897	*
882	屏東縣	林邊鄉	銀放索段	1135	436	一般農業區	農牧用地	11.50592157	*
883	屏東縣	林邊鄉	銀放索段	1135	437	一般農業區	農牧用地	2.81661403	*
884	屏東縣	林邊鄉	銀放索段	1136	437	一般農業區	農牧用地	1.480465725	*
885	屏東縣	林邊鄉	銀放索段	1137	437	一般農業區	農牧用地	1418.053561	*
886	屏東縣	林邊鄉	銀放索段	1138	439-4	一般農業區	農牧用地	265.861729	*
887	屏東縣	林邊鄉	銀放索段	1138	438-1	一般農業區	農牧用地	217.2657259	*
888	屏東縣	林邊鄉	銀放索段	1138	438-2	一般農業區	農牧用地	237.430911	*
889	屏東縣	林邊鄉	銀放索段	1138	436	一般農業區	農牧用地	2027.109838	*
890	屏東縣	林邊鄉	銀放索段	1138	441	一般農業區	農牧用地	0.145917598	*
891	屏東縣	林邊鄉	銀放索段	1138	431	一般農業區	農牧用地	0.80392638	*
892	屏東縣	林邊鄉	銀放索段	1138	433	一般農業區	農牧用地	3.915E-05	*
893	屏東縣	林邊鄉	銀放索段	1139	436-8	一般農業區	農牧用地	208.1793201	*
894	屏東縣	林邊鄉	銀放索段	1139	436-1	一般農業區	農牧用地	216.7642338	*
895	屏東縣	林邊鄉	銀放索段	1139	436-7	一般農業區	農牧用地	206.3235207	*
896	屏東縣	林邊鄉	銀放索段	1139	436-2	一般農業區	農牧用地	224.5984109	*
897	屏東縣	林邊鄉	銀放索段	1139	436-6	一般農業區	農牧用地	111.6846342	*
898	屏東縣	林邊鄉	銀放索段	1139	436-9	一般農業區	農牧用地	192.1434759	*
899	屏東縣	林邊鄉	銀放索段	1139	436-10	一般農業區	農牧用地	209.6017658	*
900	屏東縣	林邊鄉	銀放索段	1139	436-5	一般農業區	農牧用地	103.1506861	*
901	屏東縣	林邊鄉	銀放索段	1139	436-3	一般農業區	農牧用地	207.9541068	*
902	屏東縣	林邊鄉	銀放索段	1139	433	一般農業區	農牧用地	0.503548806	*
903	屏東縣	林邊鄉	銀放索段	1139	436-4	一般農業區	農牧用地	62.73866205	*
904	屏東縣	林邊鄉	崎峰段	132-2	1112	一般農業區	農牧用地	351.2942034	*
905	屏東縣	林邊鄉	銀放索段	746	770-1	一般農業區	農牧用地	19.31649958	*
906	屏東縣	林邊鄉	成功段	317	1100	一般農業區	農牧用地	1615.999051	*
907	屏東縣	林邊鄉	銀放索段	753	943-3	一般農業區	農牧用地	25.6782836	*
908	屏東縣	林邊鄉	銀放索段	753	770-2	一般農業區	農牧用地	8.37591503	*
909	屏東縣	林邊鄉	銀放索段	754	938	一般農業區	農牧用地	160.2348794	*
910	屏東縣	林邊鄉	銀放索段	755	938	一般農業區	農牧用地	300.9436544	*
911	屏東縣	林邊鄉	銀放索段	755	943-4	一般農業區	農牧用地	35.29439798	*
912	屏東縣	林邊鄉	銀放索段	755	943-3	一般農業區	農牧用地	11.21724843	*
913	屏東縣	林邊鄉	銀放索段	756	938	一般農業區	農牧用地	54.09712705	*
914	屏東縣	林邊鄉	銀放索段	756	943-4	一般農業區	農牧用地	76.51299065	*
915	屏東縣	林邊鄉	銀放索段	756	943-2	一般農業區	農牧用地	62.01742837	*
916	屏東縣	林邊鄉	銀放索段	756	943	一般農業區	農牧用地	18.44904561	*
917	屏東縣	林邊鄉	銀放索段	757	943	一般農業區	農牧用地	91.51456863	*
918	屏東縣	林邊鄉	銀放索段	757	770-2	一般農業區	農牧用地	80.25900807	*

「資訊公開屏東縣林邊鄉養殖漁業經營結合綠能設施專案計畫專區範圍」

項次	縣市	行政區	段名	地號	魚塭號	土地使用分區	土地使用類別	魚塭面積(平方公尺)	備註
919	屏東縣	林邊鄉	銀放索段	758	938	一般農業區	農牧用地	260.4880362	*
920	屏東縣	林邊鄉	銀放索段	759	938	一般農業區	農牧用地	396.6017009	*
921	屏東縣	林邊鄉	銀放索段	760	938	一般農業區	農牧用地	433.210511	*
922	屏東縣	林邊鄉	銀放索段	760	939	一般農業區	農牧用地	19.34863688	*
923	屏東縣	林邊鄉	銀放索段	760	943-2	一般農業區	農牧用地	21.90579579	*
924	屏東縣	林邊鄉	銀放索段	760	943	一般農業區	農牧用地	17.749646	*
925	屏東縣	林邊鄉	成功段	777	1119-4	一般農業區	農牧用地	0.02149371	*
926	屏東縣	林邊鄉	成功段	777	1126	一般農業區	農牧用地	1.396653369	*
927	屏東縣	林邊鄉	成功段	780	1119-11	一般農業區	農牧用地	39.20603403	*
928	屏東縣	林邊鄉	成功段	780	1119-10	一般農業區	農牧用地	69.14087607	*
929	屏東縣	林邊鄉	成功段	780	1119-9	一般農業區	農牧用地	87.97305689	*
930	屏東縣	林邊鄉	成功段	780	1119-8	一般農業區	農牧用地	92.06947704	*
931	屏東縣	林邊鄉	成功段	780	1119-7	一般農業區	農牧用地	64.02033644	*
932	屏東縣	林邊鄉	成功段	780	1119-6	一般農業區	農牧用地	80.29044807	*
933	屏東縣	林邊鄉	成功段	780	1119-12	一般農業區	農牧用地	4.180217781	*
934	屏東縣	林邊鄉	成功段	780	1119-5	一般農業區	農牧用地	113.7506586	*
935	屏東縣	林邊鄉	成功段	780	1119-13	一般農業區	農牧用地	6.999779283	*
936	屏東縣	林邊鄉	成功段	780	1119-4	一般農業區	農牧用地	121.5582161	*
937	屏東縣	林邊鄉	成功段	786	1126	一般農業區	農牧用地	853.5335194	*
938	屏東縣	林邊鄉	成功段	786	1119-14	一般農業區	農牧用地	66.84286568	*
939	屏東縣	林邊鄉	成功段	786	1126-6	一般農業區	農牧用地	4.206469971	*
940	屏東縣	林邊鄉	成功段	786	1126-5	一般農業區	農牧用地	19.83687227	*
941	屏東縣	林邊鄉	成功段	786	1124	一般農業區	農牧用地	0.781102375	*
942	屏東縣	林邊鄉	成功段	787	1126	一般農業區	農牧用地	13.3267647	*
943	屏東縣	林邊鄉	成功段	787	1125	一般農業區	農牧用地	476.1259113	*
944	屏東縣	林邊鄉	成功段	787	1125-1	一般農業區	農牧用地	440.9819311	*
945	屏東縣	林邊鄉	銀放索段	177	782	一般農業區	農牧用地	215.1451785	*
946	屏東縣	林邊鄉	銀放索段	177	771-4	一般農業區	農牧用地	0.271080115	*
947	屏東縣	林邊鄉	銀放索段	177	771	一般農業區	農牧用地	1220.1423	*
948	屏東縣	林邊鄉	成功段	25	825	一般農業區	農牧用地	15.07226987	*
949	屏東縣	林邊鄉	成功段	25	818	一般農業區	農牧用地	2113.822284	*
950	屏東縣	林邊鄉	成功段	25	824	一般農業區	農牧用地	21.791015	*
951	屏東縣	林邊鄉	成功段	25	848	一般農業區	農牧用地	36.48800902	*
952	屏東縣	林邊鄉	成功段	26	848	一般農業區	農牧用地	1908.335777	*
953	屏東縣	林邊鄉	成功段	27	827	一般農業區	農牧用地	798.5966351	*
954	屏東縣	林邊鄉	成功段	27	818	一般農業區	農牧用地	2046.755064	*
955	屏東縣	林邊鄉	成功段	27	818-1	一般農業區	農牧用地	59.30229342	*
956	屏東縣	林邊鄉	成功段	27	848	一般農業區	農牧用地	1810.742041	*
957	屏東縣	林邊鄉	成功段	27	841	一般農業區	農牧用地	152.5959859	*
958	屏東縣	林邊鄉	成功段	27	838	一般農業區	農牧用地	23.48736506	*
959	屏東縣	林邊鄉	成功段	27	838	一般農業區	農牧用地	4.987991324	*
960	屏東縣	林邊鄉	成功段	28	830	一般農業區	農牧用地	122.2867722	*
961	屏東縣	林邊鄉	成功段	28	818-1	一般農業區	農牧用地	680.0027575	*
962	屏東縣	林邊鄉	成功段	28	819	一般農業區	農牧用地	1313.108067	*
963	屏東縣	林邊鄉	成功段	28	841	一般農業區	農牧用地	1656.455078	*
964	屏東縣	林邊鄉	成功段	29	830	一般農業區	農牧用地	75.35940141	*
965	屏東縣	林邊鄉	成功段	29	819	一般農業區	農牧用地	1.594914246	*
966	屏東縣	林邊鄉	成功段	29	841	一般農業區	農牧用地	1.275055419	*
967	屏東縣	林邊鄉	成功段	32	854	一般農業區	農牧用地	33.54918763	*
968	屏東縣	林邊鄉	成功段	34	838	一般農業區	農牧用地	3988.345967	*
969	屏東縣	林邊鄉	成功段	34	850	一般農業區	農牧用地	96.58724247	*
970	屏東縣	林邊鄉	成功段	70	873	一般農業區	農牧用地	1836.839865	*
971	屏東縣	林邊鄉	成功段	71	864	一般農業區	農牧用地	103.2455772	*
972	屏東縣	林邊鄉	成功段	71	863	一般農業區	農牧用地	52.50368028	*

「資訊公開屏東縣林邊鄉養殖漁業經營結合綠能設施專案計畫專區範圍」

項次	縣市	行政區	段名	地號	魚塭號	土地使用分區	土地使用類別	魚塭面積(平方公尺)	備註
973	屏東縣	林邊鄉	成功段	71	873	一般農業區	農牧用地	2914.008262	*
974	屏東縣	林邊鄉	成功段	71	869	一般農業區	農牧用地	0.200684865	*
975	屏東縣	林邊鄉	成功段	72	865	一般農業區	農牧用地	309.5793132	*
976	屏東縣	林邊鄉	成功段	72	864	一般農業區	農牧用地	2782.756532	*
977	屏東縣	林邊鄉	成功段	72	863	一般農業區	農牧用地	5.572184712	*
978	屏東縣	林邊鄉	成功段	73	864	一般農業區	農牧用地	424.2130944	*
979	屏東縣	林邊鄉	成功段	74	862	一般農業區	農牧用地	2108.959808	*
980	屏東縣	林邊鄉	成功段	74	864	一般農業區	農牧用地	215.8109501	*
981	屏東縣	林邊鄉	成功段	74	863	一般農業區	農牧用地	7.907640018	*
982	屏東縣	林邊鄉	成功段	75	845	一般農業區	農牧用地	8.013162855	*
983	屏東縣	林邊鄉	成功段	75	862	一般農業區	農牧用地	522.917969	*
984	屏東縣	林邊鄉	成功段	99	951	一般農業區	養殖用地	921.3117747	*
985	屏東縣	林邊鄉	成功段	99	950	一般農業區	養殖用地	339.3998244	*
986	屏東縣	林邊鄉	成功段	99	949	一般農業區	養殖用地	2283.433643	*
987	屏東縣	林邊鄉	成功段	99	948	一般農業區	養殖用地	2662.46795	*
988	屏東縣	林邊鄉	成功段	99	954	一般農業區	養殖用地	82.24230089	*
989	屏東縣	林邊鄉	成功段	100	950	一般農業區	養殖用地	591.1519695	*
990	屏東縣	林邊鄉	成功段	100	949	一般農業區	養殖用地	1853.375847	*
991	屏東縣	林邊鄉	成功段	100	948	一般農業區	養殖用地	2617.024738	*
992	屏東縣	林邊鄉	成功段	103	973	一般農業區	農牧用地	0.649062246	*
993	屏東縣	林邊鄉	成功段	104	973	一般農業區	農牧用地	3230.525582	*
994	屏東縣	林邊鄉	成功段	104	972-1	一般農業區	農牧用地	6.096445203	*
995	屏東縣	林邊鄉	成功段	119	868	一般農業區	農牧用地	178.0504499	*
996	屏東縣	林邊鄉	成功段	120	868	一般農業區	農牧用地	2.674366284	*
997	屏東縣	林邊鄉	成功段	122	869	一般農業區	農牧用地	0.11342043	*
998	屏東縣	林邊鄉	成功段	123	869	一般農業區	農牧用地	2412.581612	*
999	屏東縣	林邊鄉	成功段	76	864	一般農業區	農牧用地	2.847725139	*
1000	屏東縣	林邊鄉	成功段	76	863	一般農業區	農牧用地	3634.263588	*
1001	屏東縣	林邊鄉	成功段	87	952	一般農業區	養殖用地	2492.384541	*
1002	屏東縣	林邊鄉	成功段	87	951	一般農業區	養殖用地	1538.237448	*
1003	屏東縣	林邊鄉	成功段	91	960	一般農業區	養殖用地	1482.332442	*
1004	屏東縣	林邊鄉	成功段	91	952	一般農業區	養殖用地	515.0162942	*
1005	屏東縣	林邊鄉	成功段	91	959	一般農業區	養殖用地	54.11154009	*
1006	屏東縣	林邊鄉	成功段	93	963	一般農業區	農牧用地	1773.493159	*
1007	屏東縣	林邊鄉	成功段	93	867	一般農業區	農牧用地	2661.41384	*
1008	屏東縣	林邊鄉	成功段	95	959	一般農業區	養殖用地	1806.697548	*
1009	屏東縣	林邊鄉	成功段	95	953	一般農業區	養殖用地	161.5960425	*
1010	屏東縣	林邊鄉	成功段	95	954	一般農業區	養殖用地	794.9975079	*
1011	屏東縣	林邊鄉	成功段	96	959	一般農業區	養殖用地	197.6865521	*
1012	屏東縣	林邊鄉	銀放索段	148	783	一般農業區	養殖用地	1416.950678	*
1013	屏東縣	林邊鄉	銀放索段	148	774	一般農業區	養殖用地	14.94952581	*
1014	屏東縣	林邊鄉	銀放索段	148	773	一般農業區	養殖用地	2.772605608	*
1015	屏東縣	林邊鄉	銀放索段	149	783	一般農業區	養殖用地	17.40798913	*
1016	屏東縣	林邊鄉	銀放索段	149	773	一般農業區	養殖用地	934.0323285	*
1017	屏東縣	林邊鄉	銀放索段	150	773	一般農業區	養殖用地	1017.634782	*
1018	屏東縣	林邊鄉	銀放索段	151	773	一般農業區	養殖用地	293.6647237	*
1019	屏東縣	林邊鄉	銀放索段	151	573	一般農業區	養殖用地	998.9647822	*
1020	屏東縣	林邊鄉	銀放索段	215	600	一般農業區	農牧用地	58.26676222	*
1021	屏東縣	林邊鄉	銀放索段	215	600-1	一般農業區	農牧用地	158.2710899	*
1022	屏東縣	林邊鄉	銀放索段	215	600-2	一般農業區	農牧用地	132.7051545	*
1023	屏東縣	林邊鄉	銀放索段	215	600-3	一般農業區	農牧用地	113.5812983	*
1024	屏東縣	林邊鄉	銀放索段	77	719	一般農業區	養殖用地	1605.350642	*
1025	屏東縣	林邊鄉	銀放索段	79	719	一般農業區	養殖用地	299.213219	*
1026	屏東縣	林邊鄉	銀放索段	82	887-1	一般農業區	養殖用地	82.8211802	*

「資訊公開屏東縣林邊鄉養殖漁業經營結合綠能設施專案計畫專區範圍」

項次	縣市	行政區	段名	地號	魚塭號	土地使用分區	土地使用類別	魚塭面積(平方公尺)	備註
1027	屏東縣	林邊鄉	銀放索段	82	880	一般農業區	養殖用地	1245.913861	*
1028	屏東縣	林邊鄉	銀放索段	82	888	一般農業區	養殖用地	1670.832063	*
1029	屏東縣	林邊鄉	銀放索段	82	719	一般農業區	養殖用地	118.1517747	*
1030	屏東縣	林邊鄉	銀放索段	90	495	一般農業區	養殖用地	4762.635423	*
1031	屏東縣	林邊鄉	銀放索段	90	496	一般農業區	養殖用地	15.95610484	*
1032	屏東縣	林邊鄉	銀放索段	90	508	一般農業區	養殖用地	5366.573141	*
1033	屏東縣	林邊鄉	銀放索段	90	517	一般農業區	養殖用地	6181.312691	*
1034	屏東縣	林邊鄉	銀放索段	90	516	一般農業區	養殖用地	3802.640845	*
1035	屏東縣	林邊鄉	銀放索段	90	515	一般農業區	養殖用地	1513.114639	*
1036	屏東縣	林邊鄉	銀放索段	90	507	一般農業區	養殖用地	2941.325502	*
1037	屏東縣	林邊鄉	銀放索段	90	506	一般農業區	養殖用地	74.68007719	*
1038	屏東縣	林邊鄉	銀放索段	798	929-1	一般農業區	農牧用地	422.6111651	*
1039	屏東縣	林邊鄉	銀放索段	798	927	一般農業區	農牧用地	1196.989033	*
1040	屏東縣	林邊鄉	銀放索段	798	934	一般農業區	農牧用地	28.31456932	*
1041	屏東縣	林邊鄉	銀放索段	798	933	一般農業區	農牧用地	9.579134533	*
1042	屏東縣	林邊鄉	銀放索段	799	935	一般農業區	農牧用地	1651.183309	*
1043	屏東縣	林邊鄉	銀放索段	799	934	一般農業區	農牧用地	1387.397505	*
1044	屏東縣	林邊鄉	銀放索段	799	933	一般農業區	農牧用地	1648.035742	*
1045	屏東縣	林邊鄉	成功段	282	975	一般農業區	養殖用地	2590.375399	*
1046	屏東縣	林邊鄉	成功段	289	994-1	一般農業區	農牧用地	1072.150174	*
1047	屏東縣	林邊鄉	成功段	290	994-1	一般農業區	農牧用地	447.1711197	*
1048	屏東縣	林邊鄉	成功段	290	979-1	一般農業區	農牧用地	2.422206277	*
1049	屏東縣	林邊鄉	成功段	292	979-1	一般農業區	農牧用地	1467.75334	*
1050	屏東縣	林邊鄉	成功段	292	978	一般農業區	農牧用地	2.241230709	*
1051	屏東縣	林邊鄉	成功段	292	979	一般農業區	農牧用地	543.2230548	*
1052	屏東縣	林邊鄉	成功段	293	994-1	一般農業區	農牧用地	1645.700594	*
1053	屏東縣	林邊鄉	成功段	293	979-1	一般農業區	農牧用地	36.22172316	*
1054	屏東縣	林邊鄉	成功段	293	994	一般農業區	農牧用地	2363.017585	*
1055	屏東縣	林邊鄉	成功段	294	978	一般農業區	農牧用地	0.330967492	*
1056	屏東縣	林邊鄉	成功段	294	979	一般農業區	農牧用地	724.918908	*
1057	屏東縣	林邊鄉	成功段	294	979-1	一般農業區	農牧用地	603.8962971	*
1058	屏東縣	林邊鄉	成功段	295	979-1	一般農業區	農牧用地	494.5920757	*
1059	屏東縣	林邊鄉	成功段	295	979	一般農業區	農牧用地	578.8734469	*
1060	屏東縣	林邊鄉	成功段	299	978	一般農業區	農牧用地	0.492901789	*
1061	屏東縣	林邊鄉	成功段	299	1036	一般農業區	農牧用地	4.69198269	*
1062	屏東縣	林邊鄉	成功段	361	1117-1	一般農業區	養殖用地	191.7902349	*
1063	屏東縣	林邊鄉	成功段	361	1113-1	一般農業區	養殖用地	656.9003257	*
1064	屏東縣	林邊鄉	成功段	361	1113	一般農業區	養殖用地	562.9971314	*
1065	屏東縣	林邊鄉	成功段	362	1117	一般農業區	養殖用地	488.1199941	*
1066	屏東縣	林邊鄉	成功段	362	1117-1	一般農業區	養殖用地	386.0177712	*
1067	屏東縣	林邊鄉	成功段	362	1113-1	一般農業區	養殖用地	1276.031007	*
1068	屏東縣	林邊鄉	成功段	362	1113	一般農業區	養殖用地	1232.7501	*
1069	屏東縣	林邊鄉	成功段	363	1100	一般農業區	養殖用地	41.11061325	*
1070	屏東縣	林邊鄉	成功段	363	1105-1	一般農業區	養殖用地	33.53013784	*
1071	屏東縣	林邊鄉	成功段	363	1114	一般農業區	養殖用地	3.484492731	*
1072	屏東縣	林邊鄉	成功段	363	1117	一般農業區	養殖用地	0.078185864	*
1073	屏東縣	林邊鄉	成功段	1027	1174	一般農業區	農牧用地	256.5111493	*
1074	屏東縣	林邊鄉	成功段	1027	1173	一般農業區	農牧用地	332.9134073	*
1075	屏東縣	林邊鄉	成功段	1027	1171	一般農業區	農牧用地	1.018120194	*
1076	屏東縣	林邊鄉	成功段	1027	1172	一般農業區	農牧用地	121.614138	*
1077	屏東縣	林邊鄉	銀放索段	129	787-2	一般農業區	養殖用地	1797.781916	*
1078	屏東縣	林邊鄉	銀放索段	788	924-1	一般農業區	農牧用地	458.6368484	*
1079	屏東縣	林邊鄉	銀放索段	788	924	一般農業區	農牧用地	1020.257811	*
1080	屏東縣	林邊鄉	銀放索段	789	933	一般農業區	農牧用地	26.89037822	*

「資訊公開屏東縣林邊鄉養殖漁業經營結合綠能設施專案計畫專區範圍」

項次	縣市	行政區	段名	地號	魚塭號	土地使用分區	土地使用類別	魚塭面積(平方公尺)	備註
1081	屏東縣	林邊鄉	銀放索段	789	924-1	一般農業區	農牧用地	148.0826696	*
1082	屏東縣	林邊鄉	銀放索段	789	931	一般農業區	農牧用地	1133.227138	*
1083	屏東縣	林邊鄉	銀放索段	789	924	一般農業區	農牧用地	916.5027937	*
1084	屏東縣	林邊鄉	銀放索段	789	930	一般農業區	農牧用地	1485.290721	*
1085	屏東縣	林邊鄉	銀放索段	790	928	一般農業區	農牧用地	245.1424933	*
1086	屏東縣	林邊鄉	銀放索段	790	926	一般農業區	農牧用地	20.38854659	*
1087	屏東縣	林邊鄉	銀放索段	790	927	一般農業區	農牧用地	168.6073819	*
1088	屏東縣	林邊鄉	銀放索段	791	928	一般農業區	農牧用地	366.2546613	*
1089	屏東縣	林邊鄉	銀放索段	791	927	一般農業區	農牧用地	620.1602	*
1090	屏東縣	林邊鄉	銀放索段	792	929	一般農業區	農牧用地	293.8322218	*
1091	屏東縣	林邊鄉	銀放索段	793	929-2	一般農業區	農牧用地	78.18169118	*
1092	屏東縣	林邊鄉	銀放索段	793	929	一般農業區	農牧用地	95.33199973	*
1093	屏東縣	林邊鄉	銀放索段	794	929-2	一般農業區	農牧用地	270.2394625	*
1094	屏東縣	林邊鄉	銀放索段	794	929	一般農業區	農牧用地	384.5951316	*
1095	屏東縣	林邊鄉	銀放索段	794	929-1	一般農業區	農牧用地	209.7641046	*
1096	屏東縣	林邊鄉	銀放索段	794	927	一般農業區	農牧用地	27.95789883	*
1097	屏東縣	林邊鄉	富田段	703-2	714	一般農業區	農牧用地	1548.668541	*
1098	屏東縣	林邊鄉	富田段	703-2	713	一般農業區	農牧用地	4.174338678	*
1099	屏東縣	林邊鄉	富田段	704	714	一般農業區	農牧用地	1119.42795	*
1100	屏東縣	林邊鄉	富田段	704	713	一般農業區	農牧用地	0.337738529	*
1101	屏東縣	林邊鄉	富田段	705	713	一般農業區	農牧用地	3260.814809	*
1102	屏東縣	林邊鄉	富田段	706	714	一般農業區	農牧用地	648.4941888	*
1103	屏東縣	林邊鄉	銀放索段	153	774	一般農業區	農牧用地	1293.323018	*
1104	屏東縣	林邊鄉	崎峰段	169-1	1175-6	一般農業區	農牧用地	7.032215161	*
1105	屏東縣	林邊鄉	崎峰段	170-1	1175-6	一般農業區	農牧用地	2.483003783	*
1106	屏東縣	林邊鄉	成功段	791	1126-5	一般農業區	農牧用地	2.475256545	*
1107	屏東縣	林邊鄉	成功段	791	1124	一般農業區	農牧用地	843.3123416	*
1108	屏東縣	林邊鄉	成功段	791	1126-4	一般農業區	農牧用地	8.353708673	*
1109	屏東縣	林邊鄉	成功段	791	1126	一般農業區	農牧用地	5.48021349	*
1110	屏東縣	林邊鄉	成功段	791	1125	一般農業區	農牧用地	246.5082873	*
1111	屏東縣	林邊鄉	成功段	791	1126-3	一般農業區	農牧用地	7.138173923	*
1112	屏東縣	林邊鄉	成功段	791	1126-2	一般農業區	農牧用地	6.25229695	*
1113	屏東縣	林邊鄉	成功段	791	1123	一般農業區	農牧用地	857.9431686	*
1114	屏東縣	林邊鄉	成功段	791	1126-1	一般農業區	農牧用地	0.65690926	*
1115	屏東縣	林邊鄉	成功段	791	1125-1	一般農業區	農牧用地	274.0852024	*
1116	屏東縣	林邊鄉	成功段	791	1124-1	一般農業區	農牧用地	506.7971666	*
1117	屏東縣	林邊鄉	成功段	792	1126-6	一般農業區	農牧用地	65.79711308	*
1118	屏東縣	林邊鄉	成功段	792	1126-5	一般農業區	農牧用地	138.424969	*
1119	屏東縣	林邊鄉	成功段	792	1126-4	一般農業區	農牧用地	185.9095298	*
1120	屏東縣	林邊鄉	成功段	792	1126-3	一般農業區	農牧用地	177.3895573	*
1121	屏東縣	林邊鄉	成功段	792	1126-2	一般農業區	農牧用地	156.0117502	*
1122	屏東縣	林邊鄉	成功段	792	1126-1	一般農業區	農牧用地	154.3925174	*
1123	屏東縣	林邊鄉	成功段	793	1126-3	一般農業區	農牧用地	22.39561897	*
1124	屏東縣	林邊鄉	成功段	793	1126-2	一般農業區	農牧用地	61.52744531	*
1125	屏東縣	林邊鄉	成功段	793	1126-1	一般農業區	農牧用地	80.20611906	*
1126	屏東縣	林邊鄉	成功段	795	1126-1	一般農業區	農牧用地	4.637623726	*
1127	屏東縣	林邊鄉	成功段	795	1123	一般農業區	農牧用地	1242.174184	*
1128	屏東縣	林邊鄉	成功段	795	1052	一般農業區	農牧用地	1969.166791	*
1129	屏東縣	林邊鄉	成功段	795	1051	一般農業區	農牧用地	6.490058204	*
1130	屏東縣	林邊鄉	成功段	796	1051	一般農業區	農牧用地	2191.441874	*
1131	屏東縣	林邊鄉	成功段	798	1050	一般農業區	農牧用地	224.7901636	*
1132	屏東縣	林邊鄉	成功段	797	1050	一般農業區	農牧用地	263.5603139	*
1133	屏東縣	林邊鄉	成功段	796	1050	一般農業區	農牧用地	1516.737718	*
1134	屏東縣	林邊鄉	銀放索段	239	595	一般農業區	農牧用地	21.76090869	*

「資訊公開屏東縣林邊鄉養殖漁業經營結合綠能設施專案計畫專區範圍」

項次	縣市	行政區	段名	地號	魚塭號	土地使用分區	土地使用類別	魚塭面積(平方公尺)	備註
1135	屏東縣	林邊鄉	銀放索段	239	583	一般農業區	農牧用地	1536.071145	*
1136	屏東縣	林邊鄉	銀放索段	239	582	一般農業區	農牧用地	793.4170727	*
1137	屏東縣	林邊鄉	銀放索段	239	583-1	一般農業區	農牧用地	12.9794992	*
1138	屏東縣	林邊鄉	銀放索段	241	582	一般農業區	農牧用地	482.2885402	*
1139	屏東縣	林邊鄉	銀放索段	242	582	一般農業區	農牧用地	444.7536167	*
1140	屏東縣	林邊鄉	成功段	799	1039	一般農業區	農牧用地	37.74121074	*
1141	屏東縣	林邊鄉	成功段	800	1039	一般農業區	農牧用地	1344.524846	*
1142	屏東縣	林邊鄉	成功段	800	1038	一般農業區	農牧用地	1172.87411	*
1143	屏東縣	林邊鄉	成功段	801	1038	一般農業區	農牧用地	3.484761579	*
1144	屏東縣	林邊鄉	銀放索段	369	445	一般農業區	農牧用地	822.9611409	*
1145	屏東縣	林邊鄉	銀放索段	369	446	一般農業區	農牧用地	1336.779059	*
1146	屏東縣	林邊鄉	銀放索段	369	443	一般農業區	農牧用地	0.042019249	*
1147	屏東縣	林邊鄉	銀放索段	369	443	一般農業區	農牧用地	0.26942592	*
1148	屏東縣	林邊鄉	銀放索段	370	398	一般農業區	農牧用地	155.2666526	*
1149	屏東縣	林邊鄉	銀放索段	370	445-1	一般農業區	農牧用地	258.9931822	*
1150	屏東縣	林邊鄉	銀放索段	370	397	一般農業區	農牧用地	28.33715539	*
1151	屏東縣	林邊鄉	銀放索段	370	445	一般農業區	農牧用地	969.2113467	*
1152	屏東縣	林邊鄉	銀放索段	370	446	一般農業區	農牧用地	754.8209223	*
1153	屏東縣	林邊鄉	銀放索段	717	800-18	一般農業區	農牧用地	0.605634784	*
1154	屏東縣	林邊鄉	銀放索段	718	800-12	一般農業區	農牧用地	331.651616	*
1155	屏東縣	林邊鄉	銀放索段	718	800-13	一般農業區	農牧用地	289.1356959	*
1156	屏東縣	林邊鄉	銀放索段	718	800-16	一般農業區	農牧用地	136.146816	*
1157	屏東縣	林邊鄉	銀放索段	718	800-17	一般農業區	農牧用地	137.6770164	*
1158	屏東縣	林邊鄉	銀放索段	718	800-18	一般農業區	農牧用地	140.3223918	*
1159	屏東縣	林邊鄉	銀放索段	720	800	一般農業區	農牧用地	548.3379275	*
1160	屏東縣	林邊鄉	銀放索段	720	801-8	一般農業區	農牧用地	0.012963489	*
1161	屏東縣	林邊鄉	銀放索段	721	801-9	一般農業區	農牧用地	20.35154772	*
1162	屏東縣	林邊鄉	銀放索段	721	801-4	一般農業區	農牧用地	146.6563835	*
1163	屏東縣	林邊鄉	銀放索段	721	801-18	一般農業區	農牧用地	14.42779566	*
1164	屏東縣	林邊鄉	銀放索段	721	801-19	一般農業區	農牧用地	11.22919241	*
1165	屏東縣	林邊鄉	銀放索段	721	801-20	一般農業區	農牧用地	13.83345329	*
1166	屏東縣	林邊鄉	銀放索段	721	801-5	一般農業區	農牧用地	120.8420372	*
1167	屏東縣	林邊鄉	銀放索段	721	800	一般農業區	農牧用地	14.88490576	*
1168	屏東縣	林邊鄉	銀放索段	721	801-21	一般農業區	農牧用地	16.87174566	*
1169	屏東縣	林邊鄉	銀放索段	721	801-6	一般農業區	農牧用地	125.6742243	*
1170	屏東縣	林邊鄉	銀放索段	721	801-2	一般農業區	農牧用地	44.13401975	*
1171	屏東縣	林邊鄉	銀放索段	721	801-7	一般農業區	農牧用地	145.9291026	*
1172	屏東縣	林邊鄉	銀放索段	721	801-8	一般農業區	農牧用地	21.92309318	*
1173	屏東縣	林邊鄉	銀放索段	318	423	一般農業區	農牧用地	6.22379875	*
1174	屏東縣	林邊鄉	銀放索段	318	418	一般農業區	農牧用地	283.4110691	*
1175	屏東縣	林邊鄉	銀放索段	318	417	一般農業區	農牧用地	363.2739072	*
1176	屏東縣	林邊鄉	銀放索段	318	419	一般農業區	農牧用地	274.0410049	*
1177	屏東縣	林邊鄉	銀放索段	318	416	一般農業區	農牧用地	122.8876594	*
1178	屏東縣	林邊鄉	銀放索段	318	586-1	一般農業區	農牧用地	186.5585648	*
1179	屏東縣	林邊鄉	銀放索段	318	414	一般農業區	農牧用地	123.9412426	*
1180	屏東縣	林邊鄉	銀放索段	318	415	一般農業區	農牧用地	179.445372	*
1181	屏東縣	林邊鄉	銀放索段	318	413	一般農業區	農牧用地	181.5058311	*
1182	屏東縣	林邊鄉	銀放索段	318	412	一般農業區	農牧用地	251.3644067	*
1183	屏東縣	林邊鄉	銀放索段	318	406	一般農業區	農牧用地	4.037796451	*
1184	屏東縣	林邊鄉	銀放索段	319	406	一般農業區	農牧用地	41.60024477	*
1185	屏東縣	林邊鄉	銀放索段	320	406	一般農業區	農牧用地	996.9587471	*
1186	屏東縣	林邊鄉	銀放索段	320	405	一般農業區	農牧用地	28.76596092	*
1187	屏東縣	林邊鄉	銀放索段	322	423	一般農業區	養殖用地	71.4022982	*
1188	屏東縣	林邊鄉	銀放索段	322	421	一般農業區	養殖用地	3224.030799	*

「資訊公開屏東縣林邊鄉養殖漁業經營結合綠能設施專案計畫專區範圍」

項次	縣市	行政區	段名	地號	魚塭號	土地使用分區	土地使用類別	魚塭面積(平方公尺)	備註
1189	屏東縣	林邊鄉	銀放索段	322	408	一般農業區	養殖用地	160.8642366	*
1190	屏東縣	林邊鄉	銀放索段	322	407	一般農業區	養殖用地	177.8768565	*
1191	屏東縣	林邊鄉	銀放索段	322	410	一般農業區	養殖用地	12.63633917	*
1192	屏東縣	林邊鄉	銀放索段	322	404	一般農業區	養殖用地	52.40081177	*
1193	屏東縣	林邊鄉	銀放索段	322	405	一般農業區	養殖用地	386.7380104	*
1194	屏東縣	林邊鄉	塭岸段	874	424	一般農業區	農牧用地	3059.070495	*
1195	屏東縣	林邊鄉	塭岸段	874	424-1	一般農業區	農牧用地	2706.196432	*
1196	屏東縣	林邊鄉	銀放索段	1146	433	一般農業區	農牧用地	2692.548681	*
1197	屏東縣	林邊鄉	銀放索段	113	1043-1	一般農業區	農牧用地	769.7602119	*
1198	屏東縣	林邊鄉	銀放索段	322	406	一般農業區	養殖用地	1.007148887	*
1199	屏東縣	林邊鄉	成功段	779	1119-12	一般農業區	農牧用地	81.25689114	*
1200	屏東縣	林邊鄉	成功段	779	1119-13	一般農業區	農牧用地	88.7481871	*
1201	屏東縣	林邊鄉	銀放索段	130	787-2	一般農業區	養殖用地	1153.753763	*
1202	屏東縣	林邊鄉	銀放索段	130	787-1	一般農業區	養殖用地	518.2277278	*
1203	屏東縣	林邊鄉	銀放索段	131	787-1	一般農業區	養殖用地	1769.070899	*
1204	屏東縣	林邊鄉	銀放索段	131	786-1	一般農業區	養殖用地	8.085464976	*
1205	屏東縣	林邊鄉	銀放索段	132	787	一般農業區	養殖用地	398.3893928	*
1206	屏東縣	林邊鄉	銀放索段	133	787	一般農業區	養殖用地	483.2821719	*
1207	屏東縣	林邊鄉	銀放索段	134	787	一般農業區	養殖用地	582.3839525	*
1208	屏東縣	林邊鄉	銀放索段	134	786-1	一般農業區	養殖用地	13.55076291	*
1209	屏東縣	林邊鄉	銀放索段	135	787	一般農業區	養殖用地	475.4676134	*
1210	屏東縣	林邊鄉	銀放索段	135	786-1	一般農業區	養殖用地	5.314593611	*
1211	屏東縣	林邊鄉	銀放索段	136	787	一般農業區	養殖用地	254.636626	*
1212	屏東縣	林邊鄉	銀放索段	136	786	一般農業區	養殖用地	90.05343582	*
1213	屏東縣	林邊鄉	銀放索段	137	786	一般農業區	養殖用地	330.9114137	*
1214	屏東縣	林邊鄉	銀放索段	137	787	一般農業區	養殖用地	0.01651779	*
1215	屏東縣	林邊鄉	銀放索段	138	786	一般農業區	養殖用地	254.9325619	*
1216	屏東縣	林邊鄉	銀放索段	139	783	一般農業區	養殖用地	9.902968913	*
1217	屏東縣	林邊鄉	銀放索段	139	786	一般農業區	養殖用地	716.1678366	*
1218	屏東縣	林邊鄉	銀放索段	140	786-1	一般農業區	養殖用地	764.8283773	*
1219	屏東縣	林邊鄉	銀放索段	140	786	一般農業區	養殖用地	4.954972459	*
1220	屏東縣	林邊鄉	銀放索段	141	787-2	一般農業區	養殖用地	244.7327839	*
1221	屏東縣	林邊鄉	銀放索段	141	797	一般農業區	養殖用地	87.41811241	*
1222	屏東縣	林邊鄉	銀放索段	141	787-1	一般農業區	養殖用地	553.6732038	*
1223	屏東縣	林邊鄉	銀放索段	141	786-1	一般農業區	養殖用地	321.3044325	*
1224	屏東縣	林邊鄉	銀放索段	142	797	一般農業區	農牧用地	4195.862545	*
1225	屏東縣	林邊鄉	銀放索段	142	770-12	一般農業區	農牧用地	71.46609612	*
1226	屏東縣	林邊鄉	銀放索段	142	770-13	一般農業區	農牧用地	104.1005034	*
1227	屏東縣	林邊鄉	銀放索段	142	770-14	一般農業區	農牧用地	150.741766	*
1228	屏東縣	林邊鄉	銀放索段	142	796	一般農業區	農牧用地	736.5174398	*
1229	屏東縣	林邊鄉	銀放索段	353-2	397	一般農業區	農牧用地	15.58745401	*
1230	屏東縣	林邊鄉	成功段	765	1119-3	一般農業區	農牧用地	62.71276402	*
1231	屏東縣	林邊鄉	成功段	765	1119-2	一般農業區	農牧用地	61.71108923	*
1232	屏東縣	林邊鄉	成功段	765	1119-1	一般農業區	農牧用地	67.5347172	*
1233	屏東縣	林邊鄉	成功段	766	1119	一般農業區	農牧用地	1038.078948	*
1234	屏東縣	林邊鄉	成功段	766	1119-3	一般農業區	農牧用地	6.940138987	*
1235	屏東縣	林邊鄉	成功段	766	1119-2	一般農業區	農牧用地	6.156884482	*
1236	屏東縣	林邊鄉	成功段	766	1119-1	一般農業區	農牧用地	6.337784711	*
1237	屏東縣	林邊鄉	銀放索段	185	566	一般農業區	養殖用地	1464.628979	*
1238	屏東縣	林邊鄉	銀放索段	185	568	一般農業區	養殖用地	53.35056462	*
1239	屏東縣	林邊鄉	銀放索段	185	567	一般農業區	養殖用地	46.048293	*
1240	屏東縣	林邊鄉	銀放索段	185	563	一般農業區	養殖用地	24.28861549	*
1241	屏東縣	林邊鄉	銀放索段	186	566	一般農業區	養殖用地	1208.074254	*
1242	屏東縣	林邊鄉	銀放索段	186	563	一般農業區	養殖用地	3.527567849	*

「資訊公開屏東縣林邊鄉養殖漁業經營結合綠能設施專案計畫專區範圍」

項次	縣市	行政區	段名	地號	魚塭號	土地使用分區	土地使用類別	魚塭面積(平方公尺)	備註
1243	屏東縣	林邊鄉	銀放索段	761	941	一般農業區	農牧用地	790.2255823	*
1244	屏東縣	林邊鄉	銀放索段	761	941-1	一般農業區	農牧用地	936.0310058	*
1245	屏東縣	林邊鄉	銀放索段	761	940	一般農業區	農牧用地	80.20250455	*
1246	屏東縣	林邊鄉	銀放索段	761	938	一般農業區	農牧用地	79.38654135	*
1247	屏東縣	林邊鄉	銀放索段	761	939	一般農業區	農牧用地	9.717140151	*
1248	屏東縣	林邊鄉	銀放索段	761	939	一般農業區	農牧用地	19.419339	*
1249	屏東縣	林邊鄉	銀放索段	762	939	一般農業區	農牧用地	117.0950839	*
1250	屏東縣	林邊鄉	銀放索段	762	938	一般農業區	農牧用地	37.29233213	*
1251	屏東縣	林邊鄉	銀放索段	110	1044	一般農業區	養殖用地	178.8436546	*
1252	屏東縣	林邊鄉	銀放索段	111	1044	一般農業區	養殖用地	769.5686489	*
1253	屏東縣	林邊鄉	銀放索段	112	1044	一般農業區	農牧用地	121.2139702	*
1254	屏東縣	林邊鄉	銀放索段	113	1044	一般農業區	農牧用地	825.3928295	*
1255	屏東縣	林邊鄉	銀放索段	113	1043	一般農業區	農牧用地	1191.294387	*
1256	屏東縣	林邊鄉	銀放索段	113	1042	一般農業區	農牧用地	366.1645974	*
1257	屏東縣	林邊鄉	銀放索段	114	1042	一般農業區	農牧用地	296.7086639	*
1258	屏東縣	林邊鄉	銀放索段	115	1042	一般農業區	農牧用地	184.4070027	*
1259	屏東縣	林邊鄉	銀放索段	116	1042	一般農業區	農牧用地	461.5349501	*
1260	屏東縣	林邊鄉	銀放索段	117	1042	一般農業區	農牧用地	304.8760158	*
1261	屏東縣	林邊鄉	銀放索段	117	906-9	一般農業區	農牧用地	103.75247	*
1262	屏東縣	林邊鄉	銀放索段	118	906-9	一般農業區	農牧用地	790.4716862	*
1263	屏東縣	林邊鄉	銀放索段	119	906	一般農業區	農牧用地	819.6609834	*
1264	屏東縣	林邊鄉	銀放索段	120	906	一般農業區	農牧用地	59.22083054	*
1265	屏東縣	林邊鄉	銀放索段	120	906-1	一般農業區	農牧用地	124.1650773	*
1266	屏東縣	林邊鄉	銀放索段	120	906-2	一般農業區	農牧用地	17.84803138	*
1267	屏東縣	林邊鄉	銀放索段	120	906-3	一般農業區	農牧用地	208.2167084	*
1268	屏東縣	林邊鄉	銀放索段	120	906-4	一般農業區	農牧用地	33.2946595	*
1269	屏東縣	林邊鄉	銀放索段	120	906-5	一般農業區	農牧用地	212.0155057	*
1270	屏東縣	林邊鄉	銀放索段	120	906-6	一般農業區	農牧用地	34.97461079	*
1271	屏東縣	林邊鄉	銀放索段	120	906-7	一般農業區	農牧用地	201.5543234	*
1272	屏東縣	林邊鄉	銀放索段	120	906-8	一般農業區	農牧用地	33.80731676	*
1273	屏東縣	林邊鄉	銀放索段	121	906-2	一般農業區	農牧用地	170.9599391	*
1274	屏東縣	林邊鄉	銀放索段	121	906-4	一般農業區	農牧用地	215.9544319	*
1275	屏東縣	林邊鄉	銀放索段	121	906-6	一般農業區	農牧用地	225.3230611	*
1276	屏東縣	林邊鄉	銀放索段	121	906-8	一般農業區	農牧用地	213.8228518	*
1277	屏東縣	林邊鄉	銀放索段	366	399	一般農業區	農牧用地	0.12315283	*
1278	屏東縣	林邊鄉	銀放索段	366	396	一般農業區	農牧用地	2476.906082	*
1279	屏東縣	林邊鄉	銀放索段	366	398	一般農業區	農牧用地	20.62274547	*
1280	屏東縣	林邊鄉	銀放索段	366	445-1	一般農業區	農牧用地	5.454434106	*
1281	屏東縣	林邊鄉	銀放索段	367	444	一般農業區	農牧用地	2200.225904	*
1282	屏東縣	林邊鄉	銀放索段	368	443	一般農業區	農牧用地	2422.894744	*
1283	屏東縣	林邊鄉	銀放索段	368	443-1	一般農業區	農牧用地	109.8063319	*
1284	屏東縣	林邊鄉	銀放索段	368	429	一般農業區	農牧用地	0.329218927	*
1285	屏東縣	林邊鄉	銀放索段	747	770-2	一般農業區	農牧用地	77.99853362	*
1286	屏東縣	林邊鄉	銀放索段	747	770-1	一般農業區	農牧用地	51.72875489	*
1287	屏東縣	林邊鄉	銀放索段	748	943-4	一般農業區	農牧用地	39.71840397	*
1288	屏東縣	林邊鄉	銀放索段	748	943-3	一般農業區	農牧用地	105.420162	*
1289	屏東縣	林邊鄉	銀放索段	748	770-2	一般農業區	農牧用地	967.0125065	*
1290	屏東縣	林邊鄉	銀放索段	748	943-2	一般農業區	農牧用地	35.79761719	*
1291	屏東縣	林邊鄉	銀放索段	748	943-1	一般農業區	農牧用地	125.5619822	*
1292	屏東縣	林邊鄉	銀放索段	748	943	一般農業區	農牧用地	81.74546625	*
1293	屏東縣	林邊鄉	銀放索段	748	770-1	一般農業區	農牧用地	831.7963428	*
1294	屏東縣	林邊鄉	銀放索段	749	770-2	一般農業區	農牧用地	55.70077849	*
1295	屏東縣	林邊鄉	銀放索段	749	770-1	一般農業區	農牧用地	50.21225984	*
1296	屏東縣	林邊鄉	富田段	585	834	一般農業區	農牧用地	1482.262002	*

「資訊公開屏東縣林邊鄉養殖漁業經營結合綠能設施專案計畫專區範圍」

項次	縣市	行政區	段名	地號	魚塭號	土地使用分區	土地使用類別	魚塭面積(平方公尺)	備註
1297	屏東縣	林邊鄉	富田段	585	831-1	一般農業區	農牧用地	128.1859924	*
1298	屏東縣	林邊鄉	富田段	585	831	一般農業區	農牧用地	5.948410929	*
1299	屏東縣	林邊鄉	富田段	589	831-1	一般農業區	農牧用地	1027.935389	*
1300	屏東縣	林邊鄉	富田段	589	831	一般農業區	農牧用地	475.8427148	*
1301	屏東縣	林邊鄉	富田段	589	832	一般農業區	農牧用地	1286.399883	*
1302	屏東縣	林邊鄉	富田段	590	831-1	一般農業區	農牧用地	1576.042373	*
1303	屏東縣	林邊鄉	富田段	590	831	一般農業區	農牧用地	717.9397742	*
1304	屏東縣	林邊鄉	富田段	590	832	一般農業區	農牧用地	1905.813629	*
1305	屏東縣	林邊鄉	富田段	591	832	一般農業區	農牧用地	0.182859515	*
1306	屏東縣	林邊鄉	富田段	595	688	一般農業區	農牧用地	1335.90158	*
1307	屏東縣	林邊鄉	富田段	595	689	一般農業區	農牧用地	3133.973846	*
1308	屏東縣	林邊鄉	富田段	596	687	一般農業區	農牧用地	280.0051244	*
1309	屏東縣	林邊鄉	富田段	596	688	一般農業區	農牧用地	2108.41873	*
1310	屏東縣	林邊鄉	富田段	597	686	一般農業區	農牧用地	9.330926641	*
1311	屏東縣	林邊鄉	富田段	597	686	一般農業區	農牧用地	2.815554691	*
1312	屏東縣	林邊鄉	富田段	597	687	一般農業區	農牧用地	2573.333534	*
1313	屏東縣	林邊鄉	富田段	597	686	一般農業區	農牧用地	2.409252237	*
1314	屏東縣	林邊鄉	富田段	598	686	一般農業區	農牧用地	2369.682794	*
1315	屏東縣	林邊鄉	富田段	598	836	一般農業區	農牧用地	11.21294401	*
1316	屏東縣	林邊鄉	富田段	599	671	一般農業區	農牧用地	1102.490861	*
1317	屏東縣	林邊鄉	富田段	599	836	一般農業區	農牧用地	5.968111018	*
1318	屏東縣	林邊鄉	富田段	599	686	一般農業區	農牧用地	1026.533536	*
1319	屏東縣	林邊鄉	富田段	600	671	一般農業區	農牧用地	2789.131095	*
1320	屏東縣	林邊鄉	富田段	600	836	一般農業區	農牧用地	19.13555198	*
1321	屏東縣	林邊鄉	富田段	601	673	一般農業區	農牧用地	225.1406625	*
1322	屏東縣	林邊鄉	富田段	601	672	一般農業區	農牧用地	1842.83402	*
1323	屏東縣	林邊鄉	銀放索段	763	939	一般農業區	農牧用地	250.1381041	*
1324	屏東縣	林邊鄉	銀放索段	763	938	一般農業區	農牧用地	236.2618989	*
1325	屏東縣	林邊鄉	銀放索段	764	941-1	一般農業區	農牧用地	75.68024187	*
1326	屏東縣	林邊鄉	銀放索段	764	939	一般農業區	農牧用地	64.45564602	*
1327	屏東縣	林邊鄉	銀放索段	765	939	一般農業區	農牧用地	384.9094396	*
1328	屏東縣	林邊鄉	銀放索段	766	939	一般農業區	農牧用地	48.4244362	*
1329	屏東縣	林邊鄉	銀放索段	767	940	一般農業區	農牧用地	59.52000784	*
1330	屏東縣	林邊鄉	銀放索段	767	939	一般農業區	農牧用地	12.47096636	*
1331	屏東縣	林邊鄉	銀放索段	768	940	一般農業區	農牧用地	25.83191309	*
1332	屏東縣	林邊鄉	銀放索段	769	940	一般農業區	農牧用地	239.9514026	*
1333	屏東縣	林邊鄉	銀放索段	769	939	一般農業區	農牧用地	147.8259491	*
1334	屏東縣	林邊鄉	銀放索段	770	920	一般農業區	農牧用地	356.9706919	*
1335	屏東縣	林邊鄉	銀放索段	770	940	一般農業區	農牧用地	51.09445533	*
1336	屏東縣	林邊鄉	銀放索段	771	924	一般農業區	農牧用地	27.01477363	*
1337	屏東縣	林邊鄉	銀放索段	771	920	一般農業區	農牧用地	1086.526021	*
1338	屏東縣	林邊鄉	銀放索段	771	930	一般農業區	農牧用地	42.61988835	*
1339	屏東縣	林邊鄉	銀放索段	771	940	一般農業區	農牧用地	970.0127072	*
1340	屏東縣	林邊鄉	銀放索段	771	939	一般農業區	農牧用地	214.2308283	*
1341	屏東縣	林邊鄉	銀放索段	775	941	一般農業區	農牧用地	121.2421711	*
1342	屏東縣	林邊鄉	銀放索段	776	925-1	一般農業區	農牧用地	159.8626469	*
1343	屏東縣	林邊鄉	銀放索段	776	941	一般農業區	農牧用地	18.18199872	*
1344	屏東縣	林邊鄉	銀放索段	777	941	一般農業區	農牧用地	56.91923237	*
1345	屏東縣	林邊鄉	銀放索段	777	920	一般農業區	農牧用地	1.469002366	*
1346	屏東縣	林邊鄉	銀放索段	777	940	一般農業區	農牧用地	105.8228147	*
1347	屏東縣	林邊鄉	銀放索段	778	925-1	一般農業區	農牧用地	423.0236684	*
1348	屏東縣	林邊鄉	銀放索段	778	920	一般農業區	農牧用地	330.3609328	*
1349	屏東縣	林邊鄉	銀放索段	778	941	一般農業區	農牧用地	76.56229013	*
1350	屏東縣	林邊鄉	銀放索段	778	940	一般農業區	農牧用地	4.107891097	*

「資訊公開屏東縣林邊鄉養殖漁業經營結合綠能設施專案計畫專區範圍」

項次	縣市	行政區	段名	地號	魚塭號	土地使用分區	土地使用類別	魚塭面積(平方公尺)	備註
1351	屏東縣	林邊鄉	銀放索段	779	925-1	一般農業區	農牧用地	199.6470376	*
1352	屏東縣	林邊鄉	銀放索段	780	925-1	一般農業區	農牧用地	143.2329226	*
1353	屏東縣	林邊鄉	銀放索段	780	925	一般農業區	農牧用地	11.56928691	*
1354	屏東縣	林邊鄉	銀放索段	782	925	一般農業區	農牧用地	93.81832609	*
1355	屏東縣	林邊鄉	銀放索段	783	925	一般農業區	農牧用地	165.1767053	*
1356	屏東縣	林邊鄉	銀放索段	783	925-1	一般農業區	農牧用地	165.9667664	*
1357	屏東縣	林邊鄉	銀放索段	783	924	一般農業區	農牧用地	178.4805032	*
1358	屏東縣	林邊鄉	銀放索段	783	920	一般農業區	農牧用地	14.12143934	*
1359	屏東縣	林邊鄉	銀放索段	784	930	一般農業區	農牧用地	146.742126	*
1360	屏東縣	林邊鄉	銀放索段	784	920	一般農業區	農牧用地	73.13840865	*
1361	屏東縣	林邊鄉	銀放索段	1141	441	一般農業區	農牧用地	1015.816155	*
1362	屏東縣	林邊鄉	銀放索段	1141	431	一般農業區	農牧用地	15.49600203	*
1363	屏東縣	林邊鄉	銀放索段	1143	441	一般農業區	農牧用地	1011.381477	*
1364	屏東縣	林邊鄉	銀放索段	1144	441	一般農業區	農牧用地	109.697431	*
1365	屏東縣	林邊鄉	銀放索段	1144	431	一般農業區	農牧用地	15.49546377	*
1366	屏東縣	林邊鄉	銀放索段	1145	431	一般農業區	農牧用地	4784.716386	*
1367	屏東縣	林邊鄉	銀放索段	1145	436	一般農業區	農牧用地	0.936162093	*
1368	屏東縣	林邊鄉	銀放索段	1145	430	一般農業區	農牧用地	2008.060846	*
1369	屏東縣	林邊鄉	銀放索段	1145	432-1	一般農業區	農牧用地	363.8517626	*
1370	屏東縣	林邊鄉	銀放索段	1146	436	一般農業區	農牧用地	0.00102007	*
1371	屏東縣	林邊鄉	銀放索段	1146	431	一般農業區	農牧用地	0.00517026	*
1372	屏東縣	林邊鄉	銀放索段	1146	433-1	一般農業區	農牧用地	360.6146478	*
1373	屏東縣	林邊鄉	銀放索段	1147	432	一般農業區	農牧用地	2465.90014	*
1374	屏東縣	林邊鄉	銀放索段	1147	433	一般農業區	農牧用地	20.56255832	*
1375	屏東縣	林邊鄉	銀放索段	1147	431	一般農業區	農牧用地	5.473897841	*
1376	屏東縣	林邊鄉	銀放索段	1147	432-1	一般農業區	農牧用地	12.79111045	*
1377	屏東縣	林邊鄉	銀放索段	1148	432-2	一般農業區	農牧用地	13.61489886	*
1378	屏東縣	林邊鄉	銀放索段	1149	432-1	一般農業區	農牧用地	0.794119332	*
1379	屏東縣	林邊鄉	銀放索段	328	404	一般農業區	農牧用地	1898.841834	*
1380	屏東縣	林邊鄉	銀放索段	328	405	一般農業區	農牧用地	1729.728696	*
1381	屏東縣	林邊鄉	銀放索段	328	406	一般農業區	農牧用地	2.48406379	*
1382	屏東縣	林邊鄉	崎峰段	19-1	972-1	一般農業區	養殖用地	185.8291322	*
1383	屏東縣	林邊鄉	銀放索段	154	774	一般農業區	農牧用地	479.329	*
1384	屏東縣	林邊鄉	銀放索段	155	774	一般農業區	農牧用地	118.8467634	*
1385	屏東縣	林邊鄉	銀放索段	155	780	一般農業區	農牧用地	1100.379879	*
1386	屏東縣	林邊鄉	銀放索段	156	780	一般農業區	農牧用地	488.7077348	*
1387	屏東縣	林邊鄉	銀放索段	156	772	一般農業區	農牧用地	1259.252382	*
1388	屏東縣	林邊鄉	銀放索段	156	782	一般農業區	農牧用地	335.7358089	*
1389	屏東縣	林邊鄉	銀放索段	157	780	一般農業區	農牧用地	1770.023999	*
1390	屏東縣	林邊鄉	銀放索段	157	772	一般農業區	農牧用地	1.081077295	*
1391	屏東縣	林邊鄉	銀放索段	157	782	一般農業區	農牧用地	930.830693	*
1392	屏東縣	林邊鄉	銀放索段	157	779-2	一般農業區	農牧用地	4.715868906	*
1393	屏東縣	林邊鄉	銀放索段	354	397	一般農業區	農牧用地	1.604462883	*
1394	屏東縣	林邊鄉	銀放索段	362	402	一般農業區	農牧用地	18.13781356	*
1395	屏東縣	林邊鄉	銀放索段	362	400	一般農業區	農牧用地	1106.094877	*
1396	屏東縣	林邊鄉	銀放索段	362	401	一般農業區	農牧用地	28.36434654	*
1397	屏東縣	林邊鄉	銀放索段	362	399	一般農業區	農牧用地	1.756551753	*
1398	屏東縣	林邊鄉	銀放索段	362	396	一般農業區	農牧用地	1.834579922	*
1399	屏東縣	林邊鄉	銀放索段	750	770-2	一般農業區	農牧用地	67.55408749	*
1400	屏東縣	林邊鄉	銀放索段	187	566	一般農業區	農牧用地	517.7306614	*
1401	屏東縣	林邊鄉	銀放索段	188	566	一般農業區	農牧用地	201.9793046	*
1402	屏東縣	林邊鄉	銀放索段	189	566	一般農業區	農牧用地	1.85564717	*
1403	屏東縣	林邊鄉	銀放索段	190	566	一般農業區	農牧用地	1.67629205	*
1404	屏東縣	林邊鄉	銀放索段	190	566	一般農業區	農牧用地	0.037972976	*

「資訊公開屏東縣林邊鄉養殖漁業經營結合綠能設施專案計畫專區範圍」

項次	縣市	行政區	段名	地號	魚塭號	土地使用分區	土地使用類別	魚塭面積(平方公尺)	備註
1405	屏東縣	林邊鄉	銀放索段	192	563	一般農業區	農牧用地	193.59457	*
1406	屏東縣	林邊鄉	銀放索段	192	563-1	一般農業區	農牧用地	30.86876192	*
1407	屏東縣	林邊鄉	銀放索段	195	563-1	一般農業區	農牧用地	717.421554	*
1408	屏東縣	林邊鄉	銀放索段	195-1	564	一般農業區	農牧用地	770.6910943	*
1409	屏東縣	林邊鄉	銀放索段	195-1	563	一般農業區	農牧用地	265.9339358	*
1410	屏東縣	林邊鄉	銀放索段	195-1	563-1	一般農業區	農牧用地	10.75246907	*
1411	屏東縣	林邊鄉	銀放索段	195-1	563-1	一般農業區	農牧用地	0.91982963	*
1412	屏東縣	林邊鄉	銀放索段	195-2	563	一般農業區	農牧用地	531.0952461	*
1413	屏東縣	林邊鄉	銀放索段	195-2	563-1	一般農業區	農牧用地	62.39481093	*
1414	屏東縣	林邊鄉	銀放索段	197	564	一般農業區	農牧用地	82.98810118	*
1415	屏東縣	林邊鄉	銀放索段	197-1	771	一般農業區	農牧用地	21.19874142	*
1416	屏東縣	林邊鄉	銀放索段	197-1	564	一般農業區	農牧用地	34.06725909	*
1417	屏東縣	林邊鄉	銀放索段	197-1	565	一般農業區	農牧用地	45.11444809	*
1418	屏東縣	林邊鄉	銀放索段	197-2	771	一般農業區	農牧用地	6.398639111	*
1419	屏東縣	林邊鄉	銀放索段	197-2	565	一般農業區	農牧用地	384.5880574	*
1420	屏東縣	林邊鄉	銀放索段	198	563-1	一般農業區	農牧用地	862.4776565	*
1421	屏東縣	林邊鄉	銀放索段	199	563-1	一般農業區	農牧用地	0.353225011	*
1422	屏東縣	林邊鄉	銀放索段	227	595-1	一般農業區	農牧用地	8.78526378	*
1423	屏東縣	林邊鄉	銀放索段	227	595	一般農業區	農牧用地	1065.382173	*
1424	屏東縣	林邊鄉	銀放索段	227	583-1	一般農業區	農牧用地	11.01780801	*
1425	屏東縣	林邊鄉	崎峰段	23-1	972-1	一般農業區	養殖用地	0.076384	*
1426	屏東縣	林邊鄉	塹岸段	874	375	一般農業區	農牧用地	4.100740697	*
1427	屏東縣	林邊鄉	富田段	567	670	一般農業區	農牧用地	1601.682136	*
1428	屏東縣	林邊鄉	富田段	565	675	一般農業區	農牧用地	1200.976304	*
1429	屏東縣	林邊鄉	富田段	568	675-1	一般農業區	農牧用地	1288.878487	*
1430	屏東縣	林邊鄉	富田段	568	669	一般農業區	農牧用地	1582.150584	*
1431	屏東縣	林邊鄉	富田段	568	835	一般農業區	農牧用地	9.209455452	*
1432	屏東縣	林邊鄉	崎峰段	122-2	1112	一般農業區	農牧用地	52.99452031	*
1433	屏東縣	林邊鄉	富田段	611	672	一般農業區	農牧用地	4.035274383	*
1434	屏東縣	林邊鄉	富田段	612	672	一般農業區	農牧用地	2.709223839	*
1435	屏東縣	林邊鄉	富田段	612	686	一般農業區	農牧用地	0.085631129	*
1436	屏東縣	林邊鄉	崎峰段	171	1175-5	一般農業區	農牧用地	104.276419	*
1437	屏東縣	林邊鄉	崎峰段	171	1175-3	一般農業區	農牧用地	115.118696	*
1438	屏東縣	林邊鄉	崎峰段	171	1175-4	一般農業區	農牧用地	107.0738307	*
1439	屏東縣	林邊鄉	崎峰段	171	1175-2	一般農業區	農牧用地	109.6515615	*
1440	屏東縣	林邊鄉	崎峰段	171	1175-6	一般農業區	農牧用地	252.7425239	*
1441	屏東縣	林邊鄉	富田段	700	715	一般農業區	農牧用地	1373.28883	*
1442	屏東縣	林邊鄉	富田段	702-1	714	一般農業區	農牧用地	471.8708233	*
1443	屏東縣	林邊鄉	富田段	703	706	一般農業區	農牧用地	6.334707057	*
1444	屏東縣	林邊鄉	富田段	703	713	一般農業區	農牧用地	41.88493902	*
1445	屏東縣	林邊鄉	富田段	441	493-1	一般農業區	農牧用地	662.153879	*
1446	屏東縣	林邊鄉	富田段	441	493	一般農業區	農牧用地	3181.834302	*
1447	屏東縣	林邊鄉	富田段	446	494	一般農業區	農牧用地	1001.559929	*
1448	屏東縣	林邊鄉	富田段	446	493-1	一般農業區	農牧用地	50.8214888	*
1449	屏東縣	林邊鄉	富田段	447	494	一般農業區	農牧用地	49.2707981	*
1450	屏東縣	林邊鄉	富田段	447	493-1	一般農業區	農牧用地	11.92034917	*
1451	屏東縣	林邊鄉	塹岸段	866	389	一般農業區	農牧用地	3326.145415	*
1452	屏東縣	林邊鄉	塹岸段	866	239-1	一般農業區	農牧用地	1362.589552	*
1453	屏東縣	林邊鄉	塹岸段	866	239	一般農業區	農牧用地	1624.38175	*
1454	屏東縣	林邊鄉	塹岸段	866	383-3	一般農業區	農牧用地	6.508432457	*
1455	屏東縣	林邊鄉	塹岸段	866	383-2	一般農業區	農牧用地	0.262012154	*
1456	屏東縣	林邊鄉	塹岸段	867	390-1	一般農業區	農牧用地	187.5797097	*
1457	屏東縣	林邊鄉	塹岸段	867	383-4	一般農業區	農牧用地	145.5738811	*
1458	屏東縣	林邊鄉	塹岸段	867	383-3	一般農業區	農牧用地	347.3042853	*

「資訊公開屏東縣林邊鄉養殖漁業經營結合綠能設施專案計畫專區範圍」

項次	縣市	行政區	段名	地號	魚塭號	土地使用分區	土地使用類別	魚塭面積(平方公尺)	備註
1459	屏東縣	林邊鄉	塭岸段	867	389	一般農業區	農牧用地	0.010318	*
1460	屏東縣	林邊鄉	塭岸段	867	383-2	一般農業區	農牧用地	303.2467903	*
1461	屏東縣	林邊鄉	塭岸段	867	383-1	一般農業區	農牧用地	286.1515648	*
1462	屏東縣	林邊鄉	塭岸段	867	383	一般農業區	農牧用地	539.8590005	*
1463	屏東縣	林邊鄉	塭岸段	868	383-2	一般農業區	農牧用地	41.14838078	*
1464	屏東縣	林邊鄉	塭岸段	868	387	一般農業區	農牧用地	2654.167633	*
1465	屏東縣	林邊鄉	塭岸段	869	237	一般農業區	農牧用地	4490.033885	*
1466	屏東縣	林邊鄉	塭岸段	869	383-1	一般農業區	農牧用地	60.51767601	*
1467	屏東縣	林邊鄉	塭岸段	869	383-2	一般農業區	農牧用地	1.088280168	*
1468	屏東縣	林邊鄉	塭岸段	869	386	一般農業區	農牧用地	1783.862258	*
1469	屏東縣	林邊鄉	塭岸段	869	236	一般農業區	農牧用地	14.55706734	*
1470	屏東縣	林邊鄉	塭岸段	869-1	383-1	一般農業區	農牧用地	16.36368969	*
1471	屏東縣	林邊鄉	塭岸段	869-1	386	一般農業區	農牧用地	0.503064244	*
1472	屏東縣	林邊鄉	塭岸段	869-1	385	一般農業區	農牧用地	1258.346443	*
1473	屏東縣	林邊鄉	塭岸段	869-1	383	一般農業區	農牧用地	24.43500405	*
1474	屏東縣	林邊鄉	塭岸段	869-1	236	一般農業區	農牧用地	1751.528438	*
1475	屏東縣	林邊鄉	塭岸段	869-2	236	一般農業區	農牧用地	2.461553919	*
1476	屏東縣	林邊鄉	塭岸段	869-2	235	一般農業區	農牧用地	2560.547277	*
1477	屏東縣	林邊鄉	塭岸段	869-2	382	一般農業區	農牧用地	2023.990967	*
1478	屏東縣	林邊鄉	塭岸段	869-2	383	一般農業區	農牧用地	73.0953668	*
1479	屏東縣	林邊鄉	塭岸段	869-4	383	一般農業區	農牧用地	20.19071969	*
1480	屏東縣	林邊鄉	塭岸段	869-4	385	一般農業區	農牧用地	563.4966257	*
1481	屏東縣	林邊鄉	塭岸段	869-4	382	一般農業區	農牧用地	3.639901328	*
1482	屏東縣	林邊鄉	塭岸段	869-4	236	一般農業區	農牧用地	842.4040142	*
1483	屏東縣	林邊鄉	塭岸段	870	234	一般農業區	農牧用地	3508.617248	*
1484	屏東縣	林邊鄉	富田段	569	675-1	一般農業區	農牧用地	2677.197221	*
1485	屏東縣	林邊鄉	富田段	569	669	一般農業區	農牧用地	2877.840097	*
1486	屏東縣	林邊鄉	富田段	569	835	一般農業區	農牧用地	5.098979291	*
1487	屏東縣	林邊鄉	富田段	569	668	一般農業區	農牧用地	86.32042805	*
1488	屏東縣	林邊鄉	富田段	570	675-1	一般農業區	農牧用地	1856.878634	*
1489	屏東縣	林邊鄉	富田段	570	668	一般農業區	農牧用地	15.30991455	*
1490	屏東縣	林邊鄉	富田段	571	675-1	一般農業區	農牧用地	1877.775617	*
1491	屏東縣	林邊鄉	富田段	571	668	一般農業區	農牧用地	1.559967092	*
1492	屏東縣	林邊鄉	富田段	572	668	一般農業區	農牧用地	2736.461485	*
1493	屏東縣	林邊鄉	富田段	572	669	一般農業區	農牧用地	6.985515954	*
1494	屏東縣	林邊鄉	富田段	573	668	一般農業區	農牧用地	102.5667232	*
1495	屏東縣	林邊鄉	富田段	573	667	一般農業區	農牧用地	2283.557073	*
1496	屏東縣	林邊鄉	富田段	573	836	一般農業區	農牧用地	1.139908377	*
1497	屏東縣	林邊鄉	富田段	574	675-1	一般農業區	農牧用地	1.981175578	*
1498	屏東縣	林邊鄉	富田段	574	673	一般農業區	農牧用地	2500.629988	*
1499	屏東縣	林邊鄉	富田段	574	675-1	一般農業區	農牧用地	8.847775499	*
1500	屏東縣	林邊鄉	富田段	574	671	一般農業區	農牧用地	7.622333151	*
1501	屏東縣	林邊鄉	富田段	574	672	一般農業區	農牧用地	2.610723179	*
1502	屏東縣	林邊鄉	富田段	575	667	一般農業區	農牧用地	1517.166391	*
1503	屏東縣	林邊鄉	富田段	575	671	一般農業區	農牧用地	825.2236407	*
1504	屏東縣	林邊鄉	富田段	582	834	一般農業區	農牧用地	1953.808044	*
1505	屏東縣	林邊鄉	富田段	602	673	一般農業區	農牧用地	321.3852222	*
1506	屏東縣	林邊鄉	富田段	602	672	一般農業區	農牧用地	879.4280453	*
1507	屏東縣	林邊鄉	富田段	603	673	一般農業區	農牧用地	438.7306741	*
1508	屏東縣	林邊鄉	富田段	603	672	一般農業區	農牧用地	845.9645603	*
1509	屏東縣	林邊鄉	富田段	629	685	一般農業區	農牧用地	0.648604021	*
1510	屏東縣	林邊鄉	富田段	629	690	一般農業區	農牧用地	3153.81216	*
1511	屏東縣	林邊鄉	富田段	629	683	一般農業區	農牧用地	13.88608311	*
1512	屏東縣	林邊鄉	富田段	615	695	一般農業區	農牧用地	1575.658214	*

「資訊公開屏東縣林邊鄉養殖漁業經營結合綠能設施專案計畫專區範圍」

項次	縣市	行政區	段名	地號	魚塭號	土地使用分區	土地使用類別	魚塭面積(平方公尺)	備註
1513	屏東縣	林邊鄉	富田段	616	695	一般農業區	農牧用地	4.829848108	*
1514	屏東縣	林邊鄉	富田段	616	692	一般農業區	農牧用地	1555.170788	*
1515	屏東縣	林邊鄉	富田段	618	692	一般農業區	農牧用地	0.663225601	*
1516	屏東縣	林邊鄉	富田段	620	690	一般農業區	農牧用地	70.14741354	*
1517	屏東縣	林邊鄉	富田段	621	692	一般農業區	農牧用地	1106.00636	*
1518	屏東縣	林邊鄉	富田段	621	690	一般農業區	農牧用地	38.46266384	*
1519	屏東縣	林邊鄉	富田段	622	690	一般農業區	農牧用地	644.4837269	*
1520	屏東縣	林邊鄉	富田段	623	690	一般農業區	農牧用地	708.4057244	*
1521	屏東縣	林邊鄉	富田段	624	690	一般農業區	農牧用地	1552.216196	*
1522	屏東縣	林邊鄉	富田段	626	690	一般農業區	農牧用地	1547.56804	*
1523	屏東縣	林邊鄉	富田段	627	690	一般農業區	農牧用地	1578.95363	*
1524	屏東縣	林邊鄉	富田段	627	685	一般農業區	農牧用地	1.026619314	*
1525	屏東縣	林邊鄉	富田段	557	675-1	一般農業區	農牧用地	31.71987203	*
1526	屏東縣	林邊鄉	富田段	565	670	一般農業區	農牧用地	92.99321107	*
1527	屏東縣	林邊鄉	富田段	635-1	877	一般農業區	農牧用地	813.4348352	*
1528	屏東縣	林邊鄉	富田段	653	706	一般農業區	農牧用地	102.0340518	*
1529	屏東縣	林邊鄉	富田段	656	698	一般農業區	農牧用地	3469.539016	*
1530	屏東縣	林邊鄉	富田段	658	698	一般農業區	農牧用地	13.56811402	*
1531	屏東縣	林邊鄉	塭岸段	879-1	378	一般農業區	農牧用地	1178.18911	*
1532	屏東縣	林邊鄉	塭岸段	879-1	379	一般農業區	農牧用地	839.8474704	*
1533	屏東縣	林邊鄉	塭岸段	879-1	377	一般農業區	農牧用地	1603.742238	*
1534	屏東縣	林邊鄉	富田段	630	685	一般農業區	農牧用地	1288.327564	*
1535	屏東縣	林邊鄉	富田段	630	684	一般農業區	農牧用地	1177.03392	*
1536	屏東縣	林邊鄉	富田段	630	856	一般農業區	農牧用地	36.6458449	*
1537	屏東縣	林邊鄉	鎮林段	744	815-1	一般農業區	農牧用地	173.2225862	*
1538	屏東縣	林邊鄉	鎮林段	744	814	一般農業區	農牧用地	1827.573135	*
1539	屏東縣	林邊鄉	鎮林段	744	812	一般農業區	農牧用地	669.2471741	*
1540	屏東縣	林邊鄉	鎮林段	745	812	一般農業區	農牧用地	188.7477585	*
1541	屏東縣	林邊鄉	鎮林段	745-2	812-1	一般農業區	農牧用地	1373.353105	*
1542	屏東縣	林邊鄉	富田段	635-1	875	一般農業區	農牧用地	0.18972267	*
1543	屏東縣	林邊鄉	富田段	568	675	一般農業區	農牧用地	60.21367408	*
1544	屏東縣	林邊鄉	成功段	22	821	一般農業區	農牧用地	0.622565627	*
1545	屏東縣	林邊鄉	成功段	22	822	一般農業區	農牧用地	8.011539721	*
1546	屏東縣	林邊鄉	成功段	22	822-1	一般農業區	農牧用地	22.48423343	*
1547	屏東縣	林邊鄉	鎮林段	583-2	464	一般農業區	農牧用地	1301.598768	*
1548	屏東縣	林邊鄉	鎮林段	615	659	一般農業區	農牧用地	1024.689126	*
1549	屏東縣	林邊鄉	鎮林段	680	627	一般農業區	農牧用地	1208.228446	*
1550	屏東縣	林邊鄉	鎮林段	703	805	一般農業區	農牧用地	48.65077509	*
1551	屏東縣	林邊鄉	鎮林段	704	816-1	一般農業區	農牧用地	111.8327853	*
1552	屏東縣	林邊鄉	鎮林段	605-2	650	一般農業區	農牧用地	1468.009188	*
1553	屏東縣	林邊鄉	鎮林段	605-3	646	一般農業區	農牧用地	3415.963718	*
1554	屏東縣	林邊鄉	鎮林段	606	638	一般農業區	農牧用地	166.0458594	*
1555	屏東縣	林邊鄉	鎮林段	606	639	一般農業區	農牧用地	2238.088357	*
1556	屏東縣	林邊鄉	鎮林段	606	650	一般農業區	農牧用地	67.90347834	*
1557	屏東縣	林邊鄉	鎮林段	606	477	一般農業區	農牧用地	3.298994022	*
1558	屏東縣	林邊鄉	鎮林段	606	640	一般農業區	農牧用地	192.1700118	*
1559	屏東縣	林邊鄉	鎮林段	607	477	一般農業區	農牧用地	2904.176705	*
1560	屏東縣	林邊鄉	鎮林段	608	477	一般農業區	農牧用地	231.7283177	*
1561	屏東縣	林邊鄉	鎮林段	608	640	一般農業區	農牧用地	2314.196069	*
1562	屏東縣	林邊鄉	鎮林段	608	641	一般農業區	農牧用地	70.00633687	*
1563	屏東縣	林邊鄉	鎮林段	609	477	一般農業區	農牧用地	431.9485694	*
1564	屏東縣	林邊鄉	鎮林段	583-4	477	一般農業區	農牧用地	1945.815798	*
1565	屏東縣	林邊鄉	鎮林段	609	641	一般農業區	農牧用地	11.23375957	*
1566	屏東縣	林邊鄉	鎮林段	609	659-1	一般農業區	農牧用地	299.178102	*

「資訊公開屏東縣林邊鄉養殖漁業經營結合綠能設施專案計畫專區範圍」

項次	縣市	行政區	段名	地號	魚塭號	土地使用分區	土地使用類別	魚塭面積(平方公尺)	備註
1567	屏東縣	林邊鄉	鎮林段	609	486	一般農業區	農牧用地	413.9891516	*
1568	屏東縣	林邊鄉	鎮林段	638	652	一般農業區	農牧用地	1119.527491	*
1569	屏東縣	林邊鄉	鎮林段	639	633	一般農業區	農牧用地	1230.610199	*
1570	屏東縣	林邊鄉	鎮林段	639	652	一般農業區	農牧用地	1140.851389	*
1571	屏東縣	林邊鄉	鎮林段	640	630	一般農業區	農牧用地	1270.665003	*
1572	屏東縣	林邊鄉	鎮林段	640	633	一般農業區	農牧用地	99.60817288	*
1573	屏東縣	林邊鄉	鎮林段	640	649	一般農業區	農牧用地	2491.746838	*
1574	屏東縣	林邊鄉	鎮林段	640	652	一般農業區	農牧用地	516.9594746	*
1575	屏東縣	林邊鄉	鎮林段	641	635	一般農業區	農牧用地	2376.554141	*
1576	屏東縣	林邊鄉	鎮林段	641	634	一般農業區	農牧用地	107.3386343	*
1577	屏東縣	林邊鄉	鎮林段	641	630	一般農業區	農牧用地	1082.180226	*
1578	屏東縣	林邊鄉	鎮林段	641	633	一般農業區	農牧用地	36.97517048	*
1579	屏東縣	林邊鄉	鎮林段	642	634	一般農業區	農牧用地	1357.566174	*
1580	屏東縣	林邊鄉	鎮林段	642	633	一般農業區	農牧用地	1487.913311	*
1581	屏東縣	林邊鄉	鎮林段	643	634	一般農業區	農牧用地	2274.994827	*
1582	屏東縣	林邊鄉	鎮林段	737	815-1	一般農業區	農牧用地	70.58987693	*
1583	屏東縣	林邊鄉	鎮林段	737	814	一般農業區	農牧用地	109.2312708	*
1584	屏東縣	林邊鄉	鎮林段	737	810	一般農業區	農牧用地	4.268372233	*
1585	屏東縣	林邊鄉	鎮林段	738	812	一般農業區	農牧用地	502.407111	*
1586	屏東縣	林邊鄉	鎮林段	739	812-1	一般農業區	農牧用地	1324.357082	*
1587	屏東縣	林邊鄉	鎮林段	742	812	一般農業區	農牧用地	150.2571365	*
1588	屏東縣	林邊鄉	鎮林段	742-2	812-1	一般農業區	農牧用地	1431.489599	*
1589	屏東縣	林邊鄉	鎮林段	743	815-1	一般農業區	農牧用地	168.8240736	*
1590	屏東縣	林邊鄉	鎮林段	743	814	一般農業區	農牧用地	1559.923078	*
1591	屏東縣	林邊鄉	鎮林段	743	812	一般農業區	農牧用地	563.4856427	*
1592	屏東縣	林邊鄉	鎮林段	650	622	一般農業區	農牧用地	909.138488	*
1593	屏東縣	林邊鄉	鎮林段	644	622	一般農業區	農牧用地	671.5327256	*
1594	屏東縣	林邊鄉	鎮林段	644	627	一般農業區	農牧用地	4172.475379	*
1595	屏東縣	林邊鄉	鎮林段	645	622	一般農業區	農牧用地	616.8367304	*
1596	屏東縣	林邊鄉	鎮林段	645	627	一般農業區	農牧用地	1570.1116	*
1597	屏東縣	林邊鄉	鎮林段	646	627	一般農業區	農牧用地	1110.961118	*
1598	屏東縣	林邊鄉	鎮林段	647	621	一般農業區	農牧用地	1680.93316	*
1599	屏東縣	林邊鄉	鎮林段	647	622	一般農業區	農牧用地	2128.319569	*
1600	屏東縣	林邊鄉	鎮林段	648	622	一般農業區	農牧用地	1979.963937	*
1601	屏東縣	林邊鄉	鎮林段	647-1	621-1	一般農業區	農牧用地	29.64865723	*
1602	屏東縣	林邊鄉	鎮林段	648	627	一般農業區	農牧用地	226.1092449	*
1603	屏東縣	林邊鄉	鎮林段	649	622	一般農業區	農牧用地	2506.123999	*
1604	屏東縣	林邊鄉	鎮林段	732	817	一般農業區	農牧用地	1276.708798	*
1605	屏東縣	林邊鄉	鎮林段	732-3	817-1	一般農業區	農牧用地	88.98586258	*
1606	屏東縣	林邊鄉	鎮林段	766-2	820-1	一般農業區	農牧用地	1595.450308	*
1607	屏東縣	林邊鄉	鎮林段	624	661	一般農業區	農牧用地	992.5210063	*
1608	屏東縣	林邊鄉	鎮林段	627	661	一般農業區	農牧用地	2563.854976	*
1609	屏東縣	林邊鄉	鎮林段	627	662	一般農業區	農牧用地	0.146888783	*
1610	屏東縣	林邊鄉	鎮林段	627-1	662	一般農業區	農牧用地	3504.749281	*
1611	屏東縣	林邊鄉	鎮林段	627-1	664	一般農業區	農牧用地	112.7379726	*
1612	屏東縣	林邊鄉	鎮林段	627-1	661	一般農業區	農牧用地	0.387775784	*
1613	屏東縣	林邊鄉	鎮林段	627-2	664	一般農業區	農牧用地	2474.296364	*
1614	屏東縣	林邊鄉	鎮林段	628	642	一般農業區	農牧用地	1515.85487	*
1615	屏東縣	林邊鄉	鎮林段	628	643	一般農業區	農牧用地	0.000925025	*
1616	屏東縣	林邊鄉	鎮林段	629	643	一般農業區	農牧用地	1232.266186	*
1617	屏東縣	林邊鄉	鎮林段	629	642	一般農業區	農牧用地	1.163900798	*
1618	屏東縣	林邊鄉	鎮林段	629	664	一般農業區	農牧用地	0.00012291	*
1619	屏東縣	林邊鄉	鎮林段	630	647	一般農業區	農牧用地	114.1794594	*
1620	屏東縣	林邊鄉	鎮林段	630	643	一般農業區	農牧用地	2490.185752	*

「資訊公開屏東縣林邊鄉養殖漁業經營結合綠能設施專案計畫專區範圍」

項次	縣市	行政區	段名	地號	魚塭號	土地使用分區	土地使用類別	魚塭面積(平方公尺)	備註
1621	屏東縣	林邊鄉	鎮林段	630	642	一般農業區	農牧用地	1559.778101	*
1622	屏東縣	林邊鄉	鎮林段	631	642	一般農業區	農牧用地	1273.501785	*
1623	屏東縣	林邊鄉	鎮林段	631	646	一般農業區	農牧用地	5.028041227	*
1624	屏東縣	林邊鄉	鎮林段	631	643	一般農業區	農牧用地	2.786339491	*
1625	屏東縣	林邊鄉	鎮林段	632	646	一般農業區	農牧用地	30.02734444	*
1626	屏東縣	林邊鄉	鎮林段	632	647	一般農業區	農牧用地	946.6844557	*
1627	屏東縣	林邊鄉	鎮林段	633	655	一般農業區	農牧用地	1024.942019	*
1628	屏東縣	林邊鄉	鎮林段	633	657-1	一般農業區	農牧用地	296.5711853	*
1629	屏東縣	林邊鄉	鎮林段	612	641	一般農業區	農牧用地	867.4447676	*
1630	屏東縣	林邊鄉	鎮林段	612	659-1	一般農業區	農牧用地	1287.443494	*
1631	屏東縣	林邊鄉	鎮林段	613	641	一般農業區	農牧用地	1862.515819	*
1632	屏東縣	林邊鄉	鎮林段	613	659-1	一般農業區	農牧用地	2703.974543	*
1633	屏東縣	林邊鄉	鎮林段	613	659	一般農業區	農牧用地	29.10918468	*
1634	屏東縣	林邊鄉	鎮林段	748	812-1	一般農業區	農牧用地	988.328001	*
1635	屏東縣	林邊鄉	鎮林段	749	812-1	一般農業區	農牧用地	3.869064247	*
1636	屏東縣	林邊鄉	鎮林段	751	814	一般農業區	農牧用地	1247.085282	*
1637	屏東縣	林邊鄉	鎮林段	751	813	一般農業區	農牧用地	247.8164445	*
1638	屏東縣	林邊鄉	鎮林段	751	812	一般農業區	農牧用地	72.20451501	*
1639	屏東縣	林邊鄉	鎮林段	752-2	820-2	一般農業區	農牧用地	1208.24239	*
1640	屏東縣	林邊鄉	鎮林段	616	661	一般農業區	農牧用地	851.1171445	*
1641	屏東縣	林邊鄉	鎮林段	617	641	一般農業區	農牧用地	1046.75069	*
1642	屏東縣	林邊鄉	鎮林段	617	659-1	一般農業區	農牧用地	979.0855747	*
1643	屏東縣	林邊鄉	鎮林段	617	661	一般農業區	農牧用地	8.799751825	*
1644	屏東縣	林邊鄉	鎮林段	618	659-1	一般農業區	農牧用地	951.1110924	*
1645	屏東縣	林邊鄉	鎮林段	618	659	一般農業區	農牧用地	18.84941671	*
1646	屏東縣	林邊鄉	鎮林段	619	641	一般農業區	農牧用地	967.2450649	*
1647	屏東縣	林邊鄉	鎮林段	619	659-1	一般農業區	農牧用地	936.69366	*
1648	屏東縣	林邊鄉	鎮林段	619	659	一般農業區	農牧用地	59.1228709	*
1649	屏東縣	林邊鄉	鎮林段	620	640	一般農業區	農牧用地	887.8904193	*
1650	屏東縣	林邊鄉	鎮林段	620	641	一般農業區	農牧用地	977.7618768	*
1651	屏東縣	林邊鄉	鎮林段	620	659-1	一般農業區	農牧用地	52.00620687	*
1652	屏東縣	林邊鄉	鎮林段	621	640	一般農業區	農牧用地	928.3916277	*
1653	屏東縣	林邊鄉	鎮林段	621	641	一般農業區	農牧用地	0.728935206	*
1654	屏東縣	林邊鄉	鎮林段	622	650	一般農業區	農牧用地	185.0959999	*
1655	屏東縣	林邊鄉	鎮林段	623	640	一般農業區	農牧用地	965.4631882	*
1656	屏東縣	林邊鄉	鎮林段	623	641	一般農業區	農牧用地	34.77658605	*
1657	屏東縣	林邊鄉	鎮林段	593	621	一般農業區	農牧用地	10075.79126	*
1658	屏東縣	林邊鄉	鎮林段	593	621-1	一般農業區	農牧用地	142.670987	*
1659	屏東縣	林邊鄉	鎮林段	594	621-1	一般農業區	農牧用地	2.823770022	*
1660	屏東縣	林邊鄉	鎮林段	596	621-1	一般農業區	農牧用地	36.81047232	*
1661	屏東縣	林邊鄉	鎮林段	583	463	一般農業區	農牧用地	4667.281754	*
1662	屏東縣	林邊鄉	鎮林段	583	480	一般農業區	農牧用地	3985.497229	*
1663	屏東縣	林邊鄉	鎮林段	583	477	一般農業區	農牧用地	8044.072305	*
1664	屏東縣	林邊鄉	鎮林段	583-4	486	一般農業區	農牧用地	4810.408158	*
1665	屏東縣	林邊鄉	鎮林段	600	621-1	一般農業區	農牧用地	263.6458548	*
1666	屏東縣	林邊鄉	光林段	921	258	一般農業區	農牧用地	194.6727577	*
1667	屏東縣	林邊鄉	光林段	922	258	一般農業區	農牧用地	447.2621804	*
1668	屏東縣	林邊鄉	光林段	922	257	一般農業區	農牧用地	455.0097802	*
1669	屏東縣	林邊鄉	光林段	923	259	一般農業區	農牧用地	275.201061	*
1670	屏東縣	林邊鄉	光林段	923	258	一般農業區	農牧用地	321.3143585	*
1671	屏東縣	林邊鄉	光林段	923	257	一般農業區	農牧用地	181.4873864	*
1672	屏東縣	林邊鄉	成功段	22	822-2	一般農業區	農牧用地	1384.716679	*
1673	屏東縣	林邊鄉	成功段	22	822	一般農業區	農牧用地	0.274423829	*
1674	屏東縣	林邊鄉	成功段	22	823	一般農業區	農牧用地	480.3608736	*

「資訊公開屏東縣林邊鄉養殖漁業經營結合綠能設施專案計畫專區範圍」

項次	縣市	行政區	段名	地號	魚塭號	土地使用分區	土地使用類別	魚塭面積(平方公尺)	備註
1675	屏東縣	林邊鄉	成功段	22	821-1	一般農業區	農牧用地	2233.320355	*
1676	屏東縣	林邊鄉	成功段	22	822-1	一般農業區	農牧用地	13.27738312	*
1677	屏東縣	林邊鄉	成功段	22-2	822-2	一般農業區	農牧用地	21.33907815	*
1678	屏東縣	林邊鄉	成功段	22-2	823	一般農業區	農牧用地	547.2203025	*
1679	屏東縣	林邊鄉	成功段	22-2	824	一般農業區	農牧用地	2232.362327	*
1680	屏東縣	林邊鄉	鎮林段	633-2	657-1	一般農業區	農牧用地	205.4841269	*
1681	屏東縣	林邊鄉	鎮林段	634	653	一般農業區	農牧用地	36.57106887	*
1682	屏東縣	林邊鄉	鎮林段	634	655	一般農業區	農牧用地	2712.406709	*
1683	屏東縣	林邊鄉	鎮林段	634	655-1	一般農業區	農牧用地	21.75030988	*
1684	屏東縣	林邊鄉	鎮林段	634	657-1	一般農業區	農牧用地	1258.424039	*
1685	屏東縣	林邊鄉	鎮林段	635	655	一般農業區	農牧用地	2691.033134	*
1686	屏東縣	林邊鄉	鎮林段	635	657-1	一般農業區	農牧用地	994.9994521	*
1687	屏東縣	林邊鄉	鎮林段	636	633	一般農業區	農牧用地	1226.820125	*
1688	屏東縣	林邊鄉	鎮林段	636	652	一般農業區	農牧用地	2066.559651	*
1689	屏東縣	林邊鄉	鎮林段	731-2	817-1	一般農業區	農牧用地	149.0263263	*
1690	屏東縣	林邊鄉	光林段	962	225-2	一般農業區	農牧用地	4.968917712	*
1691	屏東縣	林邊鄉	光林段	962	224-1	一般農業區	農牧用地	96.53304369	*
1692	屏東縣	林邊鄉	光林段	962	224	一般農業區	農牧用地	176.2310027	*
1693	屏東縣	林邊鄉	光林段	962	224-2	一般農業區	農牧用地	571.1253624	*
1694	屏東縣	林邊鄉	光林段	962	274	一般農業區	農牧用地	2160.341487	*
1695	屏東縣	林邊鄉	光林段	962	271-1	一般農業區	農牧用地	1255.44497	*
1696	屏東縣	林邊鄉	光林段	962	269	一般農業區	農牧用地	2413.418342	*
1697	屏東縣	林邊鄉	光林段	962	271	一般農業區	農牧用地	21.63472257	*
1698	屏東縣	林邊鄉	光林段	962	272-1	一般農業區	農牧用地	41.79085566	*
1699	屏東縣	林邊鄉	光林段	962	262	一般農業區	農牧用地	1725.549801	*
1700	屏東縣	林邊鄉	光林段	962	261	一般農業區	農牧用地	1654.248433	*
1701	屏東縣	林邊鄉	光林段	962	270	一般農業區	農牧用地	250.5219858	*
1702	屏東縣	林邊鄉	光林段	963	240-1	一般農業區	農牧用地	281.7958949	*
1703	屏東縣	林邊鄉	光林段	953	240	一般農業區	農牧用地	691.5090047	*
1704	屏東縣	林邊鄉	光林段	963	224-2	一般農業區	農牧用地	48.85043448	*
1705	屏東縣	林邊鄉	光林段	963	238	一般農業區	農牧用地	1.125337923	*
1706	屏東縣	林邊鄉	光林段	963	275-1	一般農業區	農牧用地	1425.010859	*
1707	屏東縣	林邊鄉	光林段	963	275	一般農業區	農牧用地	316.7879677	*
1708	屏東縣	林邊鄉	光林段	963	274	一般農業區	農牧用地	315.3653794	*
1709	屏東縣	林邊鄉	光林段	963	271	一般農業區	農牧用地	2280.791931	*
1710	屏東縣	林邊鄉	光林段	963	271-1	一般農業區	農牧用地	11.98375894	*
1711	屏東縣	林邊鄉	光林段	964	271	一般農業區	農牧用地	665.8675429	*
1712	屏東縣	林邊鄉	光林段	964	275-1	一般農業區	農牧用地	0.289000046	*
1713	屏東縣	林邊鄉	光林段	963	240	一般農業區	農牧用地	109.9517132	*
1714	屏東縣	林邊鄉	光林段	964	240	一般農業區	農牧用地	0.601457341	*
1715	屏東縣	林邊鄉	光林段	964	275	一般農業區	農牧用地	1252.10436	*
1716	屏東縣	林邊鄉	光林段	964	238	一般農業區	農牧用地	118.3131556	*
1717	屏東縣	林邊鄉	光林段	965	273	一般農業區	農牧用地	1216.71648	*
1718	屏東縣	林邊鄉	光林段	965	275	一般農業區	農牧用地	50.06172861	*
1719	屏東縣	林邊鄉	光林段	965	271	一般農業區	農牧用地	87.36596097	*
1720	屏東縣	林邊鄉	光林段	966	273	一般農業區	農牧用地	752.8470912	*
1721	屏東縣	林邊鄉	光林段	969	272-1	一般農業區	農牧用地	12.35512443	*
1722	屏東縣	林邊鄉	光林段	969	271	一般農業區	農牧用地	133.1143303	*
1723	屏東縣	林邊鄉	光林段	969	273	一般農業區	農牧用地	7.559640595	*
1724	屏東縣	林邊鄉	光林段	969	272	一般農業區	農牧用地	1639.908282	*
1725	屏東縣	林邊鄉	光林段	970	271	一般農業區	農牧用地	370.4877726	*
1726	屏東縣	林邊鄉	光林段	970	272-1	一般農業區	農牧用地	994.8020134	*
1727	屏東縣	林邊鄉	光林段	970	272	一般農業區	農牧用地	142.4237419	*
1728	屏東縣	林邊鄉	光林段	971	272	一般農業區	農牧用地	44.24663589	*

「資訊公開屏東縣林邊鄉養殖漁業經營結合綠能設施專案計畫專區範圍」

項次	縣市	行政區	段名	地號	魚塭號	土地使用分區	土地使用類別	魚塭面積(平方公尺)	備註
1729	屏東縣	林邊鄉	光林段	971	271	一般農業區	農牧用地	156.337141	*
1730	屏東縣	林邊鄉	光林段	971	270	一般農業區	農牧用地	1683.884373	*
1731	屏東縣	林邊鄉	光林段	971	272-1	一般農業區	農牧用地	573.8069999	*
1732	屏東縣	林邊鄉	鎮林段	735	817-1	一般農業區	農牧用地	1556.034042	*
1733	屏東縣	林邊鄉	鎮林段	723	816-1	一般農業區	農牧用地	1020.253393	*
1734	屏東縣	林邊鄉	鎮林段	723	816	一般農業區	農牧用地	130.1571762	*
1735	屏東縣	林邊鄉	鎮林段	723	815	一般農業區	農牧用地	152.0938364	*
1736	屏東縣	林邊鄉	鎮林段	723	815-1	一般農業區	農牧用地	957.376166	*
1737	屏東縣	林邊鄉	鎮林段	731	817	一般農業區	農牧用地	1194.007609	*
1738	屏東縣	林邊鄉	鎮林段	731	829	一般農業區	農牧用地	2850.958815	*
1739	屏東縣	林邊鄉	鎮林段	731	666	一般農業區	農牧用地	162.2064505	*
1740	屏東縣	林邊鄉	鎮林段	604	638	一般農業區	農牧用地	2434.332105	*
1741	屏東縣	林邊鄉	鎮林段	604	650	一般農業區	農牧用地	4.824107562	*
1742	屏東縣	林邊鄉	鎮林段	597	621-1	一般農業區	農牧用地	265.5324235	*
1743	屏東縣	林邊鄉	鎮林段	597	621-1	一般農業區	農牧用地	106.7663118	*
1744	屏東縣	林邊鄉	鎮林段	598	621-1	一般農業區	農牧用地	578.0511993	*
1745	屏東縣	林邊鄉	鎮林段	599	621-1	一般農業區	農牧用地	8724.634765	*
1746	屏東縣	林邊鄉	鎮林段	600	464	一般農業區	農牧用地	3049.922026	*
1747	屏東縣	林邊鄉	鎮林段	600	628	一般農業區	農牧用地	3.146194194	*
1748	屏東縣	林邊鄉	鎮林段	601	621-1	一般農業區	農牧用地	157.877795	*
1749	屏東縣	林邊鄉	鎮林段	601	635	一般農業區	農牧用地	2593.502589	*
1750	屏東縣	林邊鄉	鎮林段	601	630	一般農業區	農牧用地	1039.676045	*
1751	屏東縣	林邊鄉	鎮林段	601	628	一般農業區	農牧用地	100.1557276	*
1752	屏東縣	林邊鄉	光林段	905	260	一般農業區	農牧用地	11.06332811	*
1753	屏東縣	林邊鄉	光林段	905	213	一般農業區	農牧用地	467.2348462	*
1754	屏東縣	林邊鄉	光林段	906	212	一般農業區	農牧用地	527.2332841	*
1755	屏東縣	林邊鄉	光林段	906	212-1	一般農業區	農牧用地	26.60450033	*
1756	屏東縣	林邊鄉	光林段	906	260	一般農業區	農牧用地	1115.17869	*
1757	屏東縣	林邊鄉	光林段	907	260	一般農業區	農牧用地	212.344744	*
1758	屏東縣	林邊鄉	光林段	908	260	一般農業區	農牧用地	185.8145249	*
1759	屏東縣	林邊鄉	光林段	909	259	一般農業區	農牧用地	218.9776742	*
1760	屏東縣	林邊鄉	光林段	913	256	一般農業區	農牧用地	527.1055641	*
1761	屏東縣	林邊鄉	光林段	913	259	一般農業區	農牧用地	12.91340815	*
1762	屏東縣	林邊鄉	光林段	914	259	一般農業區	農牧用地	1061.466005	*
1763	屏東縣	林邊鄉	光林段	915	259	一般農業區	農牧用地	486.7617171	*
1764	屏東縣	林邊鄉	光林段	916	259	一般農業區	農牧用地	22.14938492	*
1765	屏東縣	林邊鄉	光林段	916	258	一般農業區	農牧用地	223.4821789	*
1766	屏東縣	林邊鄉	光林段	917	256	一般農業區	農牧用地	87.19880723	*
1767	屏東縣	林邊鄉	光林段	917	259	一般農業區	農牧用地	40.99567	*
1768	屏東縣	林邊鄉	光林段	917	258	一般農業區	農牧用地	360.8482958	*
1769	屏東縣	林邊鄉	光林段	918	256	一般農業區	農牧用地	1560.126279	*
1770	屏東縣	林邊鄉	光林段	918	258	一般農業區	農牧用地	189.4768381	*
1771	屏東縣	林邊鄉	光林段	918	257	一般農業區	農牧用地	36.69118361	*
1772	屏東縣	林邊鄉	光林段	919	258	一般農業區	農牧用地	486.1937399	*
1773	屏東縣	林邊鄉	光林段	919	257	一般農業區	農牧用地	160.5352452	*
1774	屏東縣	林邊鄉	光林段	920	256	一般農業區	農牧用地	15.14811298	*
1775	屏東縣	林邊鄉	光林段	920	258	一般農業區	農牧用地	216.8142503	*
1776	屏東縣	林邊鄉	鎮林段	675	620-1	一般農業區	農牧用地	4470.670546	*
1777	屏東縣	林邊鄉	鎮林段	675	620	一般農業區	農牧用地	329.3006952	*
1778	屏東縣	林邊鄉	鎮林段	675	622	一般農業區	農牧用地	84.38817905	*
1779	屏東縣	林邊鄉	鎮林段	677	620	一般農業區	農牧用地	782.4300393	*
1780	屏東縣	林邊鄉	鎮林段	677	626	一般農業區	農牧用地	2858.462623	*
1781	屏東縣	林邊鄉	鎮林段	602-3	463	一般農業區	農牧用地	1009.343676	*
1782	屏東縣	林邊鄉	鎮林段	602-3	638	一般農業區	農牧用地	146.675365	*

「資訊公開屏東縣林邊鄉養殖漁業經營結合綠能設施專案計畫專區範圍」

項次	縣市	行政區	段名	地號	魚塭號	土地使用分區	土地使用類別	魚塭面積(平方公尺)	備註
1783	屏東縣	林邊鄉	鎮林段	603	463	一般農業區	農牧用地	498.5714527	*
1784	屏東縣	林邊鄉	鎮林段	603	480	一般農業區	農牧用地	1813.809786	*
1785	屏東縣	林邊鄉	光林段	957	254	一般農業區	農牧用地	101.2727798	*
1786	屏東縣	林邊鄉	光林段	958	254	一般農業區	農牧用地	25.75630436	*
1787	屏東縣	林邊鄉	光林段	958	228	一般農業區	農牧用地	334.6500665	*
1788	屏東縣	林邊鄉	光林段	958	225-2	一般農業區	農牧用地	233.772911	*
1789	屏東縣	林邊鄉	光林段	958	225-1	一般農業區	農牧用地	2.904106963	*
1790	屏東縣	林邊鄉	光林段	959	228	一般農業區	農牧用地	370.8174248	*
1791	屏東縣	林邊鄉	光林段	959	254	一般農業區	農牧用地	25.93355376	*
1792	屏東縣	林邊鄉	光林段	959	225-2	一般農業區	農牧用地	116.8555253	*
1793	屏東縣	林邊鄉	光林段	959	225-1	一般農業區	農牧用地	33.00805312	*
1794	屏東縣	林邊鄉	光林段	960	225-1	一般農業區	農牧用地	107.8076526	*
1795	屏東縣	林邊鄉	光林段	960	224-1	一般農業區	農牧用地	239.7391901	*
1796	屏東縣	林邊鄉	光林段	960	224	一般農業區	農牧用地	281.7557575	*
1797	屏東縣	林邊鄉	光林段	960	224-2	一般農業區	農牧用地	398.5946133	*
1798	屏東縣	林邊鄉	光林段	960	274	一般農業區	農牧用地	62.37564195	*
1799	屏東縣	林邊鄉	光林段	961	225-1	一般農業區	農牧用地	36.12187517	*
1800	屏東縣	林邊鄉	光林段	961	225-2	一般農業區	農牧用地	5.240902116	*
1801	屏東縣	林邊鄉	光林段	961	224-1	一般農業區	農牧用地	139.735456	*
1802	屏東縣	林邊鄉	光林段	961	224	一般農業區	農牧用地	36.03530881	*
1803	屏東縣	林邊鄉	光林段	961	224-2	一般農業區	農牧用地	62.0666347	*
1804	屏東縣	林邊鄉	鎮林段	602	621-1	一般農業區	農牧用地	76.72228645	*
1805	屏東縣	林邊鄉	鎮林段	602	628	一般農業區	農牧用地	4211.871336	*
1806	屏東縣	林邊鄉	鎮林段	602	630	一般農業區	農牧用地	1176.21323	*
1807	屏東縣	林邊鄉	鎮林段	602	649	一般農業區	農牧用地	1896.652465	*
1808	屏東縣	林邊鄉	鎮林段	602-1	464	一般農業區	農牧用地	1253.821176	*
1809	屏東縣	林邊鄉	鎮林段	678	620	一般農業區	農牧用地	255.4310689	*
1810	屏東縣	林邊鄉	鎮林段	678	620-1	一般農業區	農牧用地	54.55242061	*
1811	屏東縣	林邊鄉	鎮林段	678	626	一般農業區	農牧用地	1315.553781	*
1812	屏東縣	林邊鄉	鎮林段	679	620-1	一般農業區	農牧用地	374.7232037	*
1813	屏東縣	林邊鄉	鎮林段	679	626	一般農業區	農牧用地	1387.558413	*
1814	屏東縣	林邊鄉	鎮林段	680	622	一般農業區	農牧用地	59.79523177	*
1815	屏東縣	林邊鄉	鎮林段	680	620-1	一般農業區	農牧用地	771.8329845	*
1816	屏東縣	林邊鄉	鎮林段	680	626	一般農業區	農牧用地	1046.475602	*
1817	屏東縣	林邊鄉	鎮林段	681	627	一般農業區	農牧用地	246.580734	*
1818	屏東縣	林邊鄉	鎮林段	681	626	一般農業區	農牧用地	1473.093522	*
1819	屏東縣	林邊鄉	鎮林段	682	627	一般農業區	農牧用地	275.9180126	*
1820	屏東縣	林邊鄉	鎮林段	682	626	一般農業區	農牧用地	1852.691598	*
1821	屏東縣	林邊鄉	鎮林段	682	807	一般農業區	農牧用地	344.7300832	*
1822	屏東縣	林邊鄉	鎮林段	683	626	一般農業區	農牧用地	1024.607124	*
1823	屏東縣	林邊鄉	鎮林段	683	807	一般農業區	農牧用地	545.2029553	*
1824	屏東縣	林邊鄉	鎮林段	684	807	一般農業區	農牧用地	1797.236742	*
1825	屏東縣	林邊鄉	鎮林段	684	626	一般農業區	農牧用地	768.0532531	*
1826	屏東縣	林邊鄉	鎮林段	686	804	一般農業區	農牧用地	0.430550715	*
1827	屏東縣	林邊鄉	鎮林段	686	620	一般農業區	農牧用地	163.0051887	*
1828	屏東縣	林邊鄉	鎮林段	686	807	一般農業區	農牧用地	273.6384585	*
1829	屏東縣	林邊鄉	鎮林段	687	807	一般農業區	農牧用地	580.6849093	*
1830	屏東縣	林邊鄉	鎮林段	693	807	一般農業區	農牧用地	1578.345283	*
1831	屏東縣	林邊鄉	鎮林段	693	808-1	一般農業區	農牧用地	27.56150939	*
1832	屏東縣	林邊鄉	鎮林段	694	807	一般農業區	農牧用地	594.7367595	*
1833	屏東縣	林邊鄉	鎮林段	694	808-1	一般農業區	農牧用地	150.9250568	*
1834	屏東縣	林邊鄉	鎮林段	703	808-1	一般農業區	農牧用地	480.6506064	*
1835	屏東縣	林邊鄉	鎮林段	703	805-1	一般農業區	農牧用地	139.862871	*
1836	屏東縣	林邊鄉	鎮林段	704	808-1	一般農業區	農牧用地	2602.551281	*

「資訊公開屏東縣林邊鄉養殖漁業經營結合綠能設施專案計畫專區範圍」

項次	縣市	行政區	段名	地號	魚塭號	土地使用分區	土地使用類別	魚塭面積(平方公尺)	備註
1837	屏東縣	林邊鄉	鎮林段	704	637	一般農業區	農牧用地	7.987733065	*
1838	屏東縣	林邊鄉	鎮林段	704	805-1	一般農業區	農牧用地	213.3574261	*
1839	屏東縣	林邊鄉	鎮林段	704	808	一般農業區	農牧用地	1988.873705	*
1840	屏東縣	林邊鄉	鎮林段	717	808	一般農業區	農牧用地	1791.036388	*
1841	屏東縣	林邊鄉	鎮林段	717	816-1	一般農業區	農牧用地	43.1779002	*
1842	屏東縣	林邊鄉	鎮林段	717	653	一般農業區	農牧用地	17.41219464	*
1843	屏東縣	林邊鄉	鎮林段	718	653	一般農業區	農牧用地	59.34592451	*
1844	屏東縣	林邊鄉	鎮林段	718	808	一般農業區	農牧用地	1428.678336	*
1845	屏東縣	林邊鄉	鎮林段	718	816-1	一般農業區	農牧用地	8.008697822	*
1846	屏東縣	林邊鄉	鎮林段	718	811	一般農業區	農牧用地	41.19469264	*
1847	屏東縣	林邊鄉	鎮林段	719	637	一般農業區	農牧用地	5690.994284	*
1848	屏東縣	林邊鄉	鎮林段	719	634	一般農業區	農牧用地	4.805625631	*
1849	屏東縣	林邊鄉	鎮林段	719	654	一般農業區	農牧用地	2538.553122	*
1850	屏東縣	林邊鄉	鎮林段	719	636	一般農業區	農牧用地	2692.60988	*
1851	屏東縣	林邊鄉	鎮林段	719	633	一般農業區	農牧用地	27.82791109	*
1852	屏東縣	林邊鄉	鎮林段	719	653	一般農業區	農牧用地	6227.392998	*
1853	屏東縣	林邊鄉	鎮林段	719	652	一般農業區	農牧用地	60.17204163	*
1854	屏東縣	林邊鄉	鎮林段	720	653	一般農業區	農牧用地	6.870319572	*
1855	屏東縣	林邊鄉	鎮林段	720	655-1	一般農業區	農牧用地	357.0333831	*
1856	屏東縣	林邊鄉	成功段	308-3	977	一般農業區	養殖用地	55.31796298	*
1857	屏東縣	林邊鄉	成功段	308-3	1034	一般農業區	養殖用地	4.162592676	*
1858	屏東縣	林邊鄉	成功段	308-3	1032	一般農業區	養殖用地	2444.017165	*
1859	屏東縣	林邊鄉	成功段	308-3	1024	一般農業區	養殖用地	18.77392003	*
1860	屏東縣	林邊鄉	富田段	609-2	672	一般農業區	農牧用地	0.167409484	*
1861	屏東縣	林邊鄉	光林段	942	247	一般農業區	農牧用地	359.0831118	*
1862	屏東縣	林邊鄉	光林段	942	244-1	一般農業區	農牧用地	570.85093	*
1863	屏東縣	林邊鄉	光林段	942	244	一般農業區	農牧用地	42.34441642	*
1864	屏東縣	林邊鄉	光林段	942	243	一般農業區	農牧用地	6.11916192	*
1865	屏東縣	林邊鄉	光林段	949	238	一般農業區	農牧用地	98.79334066	*
1866	屏東縣	林邊鄉	光林段	950	242	一般農業區	農牧用地	1226.402767	*
1867	屏東縣	林邊鄉	光林段	950	241	一般農業區	農牧用地	1215.775248	*
1868	屏東縣	林邊鄉	光林段	950-1	242	一般農業區	農牧用地	10.61450968	*
1869	屏東縣	林邊鄉	光林段	950-1	238	一般農業區	農牧用地	420.8778058	*
1870	屏東縣	林邊鄉	光林段	950-1	241	一般農業區	農牧用地	12.80279401	*
1871	屏東縣	林邊鄉	光林段	950-1	240	一般農業區	農牧用地	199.5754191	*
1872	屏東縣	林邊鄉	光林段	951	238	一般農業區	農牧用地	614.4944284	*
1873	屏東縣	林邊鄉	光林段	951	240	一般農業區	農牧用地	202.0928029	*
1874	屏東縣	林邊鄉	光林段	952	238	一般農業區	農牧用地	460.226801	*
1875	屏東縣	林邊鄉	光林段	952	240	一般農業區	農牧用地	62.91992229	*
1876	屏東縣	林邊鄉	光林段	953	240-1	一般農業區	農牧用地	5.475165689	*
1877	屏東縣	林邊鄉	光林段	954	241	一般農業區	農牧用地	955.4482767	*
1878	屏東縣	林邊鄉	光林段	954	225-1	一般農業區	農牧用地	52.97544509	*
1879	屏東縣	林邊鄉	光林段	954	224-1	一般農業區	農牧用地	149.4956734	*
1880	屏東縣	林邊鄉	光林段	954	240	一般農業區	農牧用地	186.4941021	*
1881	屏東縣	林邊鄉	光林段	954	240-1	一般農業區	農牧用地	504.4769036	*
1882	屏東縣	林邊鄉	光林段	954	224	一般農業區	農牧用地	114.7938188	*
1883	屏東縣	林邊鄉	光林段	954	224-2	一般農業區	農牧用地	30.36712721	*
1884	屏東縣	林邊鄉	光林段	955	257	一般農業區	農牧用地	54.87968507	*
1885	屏東縣	林邊鄉	光林段	955	254	一般農業區	農牧用地	396.3164636	*
1886	屏東縣	林邊鄉	光林段	955	228	一般農業區	農牧用地	749.5827523	*
1887	屏東縣	林邊鄉	光林段	955	227	一般農業區	農牧用地	337.9188051	*
1888	屏東縣	林邊鄉	光林段	955	241	一般農業區	農牧用地	488.2393126	*
1889	屏東縣	林邊鄉	光林段	955	225-1	一般農業區	農牧用地	12.76430764	*
1890	屏東縣	林邊鄉	光林段	956	257	一般農業區	農牧用地	31.01031752	*

「資訊公開屏東縣林邊鄉養殖漁業經營結合綠能設施專案計畫專區範圍」

項次	縣市	行政區	段名	地號	魚塭號	土地使用分區	土地使用類別	魚塭面積(平方公尺)	備註
1891	屏東縣	林邊鄉	光林段	956	254	一般農業區	農牧用地	314.335115	*
1892	屏東縣	林邊鄉	光林段	956	228	一般農業區	農牧用地	4.992353551	*
1893	屏東縣	林邊鄉	光林段	924	258	一般農業區	農牧用地	164.3895003	*
1894	屏東縣	林邊鄉	光林段	924	257	一般農業區	農牧用地	436.0295767	*
1895	屏東縣	林邊鄉	光林段	924	254	一般農業區	農牧用地	107.341081	*
1896	屏東縣	林邊鄉	光林段	925	257	一般農業區	農牧用地	237.5295083	*
1897	屏東縣	林邊鄉	光林段	926	257	一般農業區	農牧用地	89.45742634	*
1898	屏東縣	林邊鄉	光林段	926	255	一般農業區	農牧用地	8.143358025	*
1899	屏東縣	林邊鄉	光林段	926	254	一般農業區	農牧用地	141.2168258	*
1900	屏東縣	林邊鄉	光林段	927	255	一般農業區	農牧用地	32.7957268	*
1901	屏東縣	林邊鄉	光林段	927	254	一般農業區	農牧用地	500.1989682	*
1902	屏東縣	林邊鄉	光林段	928	254	一般農業區	農牧用地	26.12858967	*
1903	屏東縣	林邊鄉	光林段	928	229	一般農業區	農牧用地	669.8222061	*
1904	屏東縣	林邊鄉	光林段	928	230	一般農業區	農牧用地	18.28697477	*
1905	屏東縣	林邊鄉	光林段	928	245	一般農業區	農牧用地	395.5839542	*
1906	屏東縣	林邊鄉	光林段	928	228	一般農業區	農牧用地	23.88728093	*
1907	屏東縣	林邊鄉	光林段	928	227	一般農業區	農牧用地	679.331858	*
1908	屏東縣	林邊鄉	光林段	928	241	一般農業區	農牧用地	203.596649	*
1909	屏東縣	林邊鄉	光林段	929	255	一般農業區	農牧用地	34.73855492	*
1910	屏東縣	林邊鄉	光林段	929	230	一般農業區	農牧用地	690.7146624	*
1911	屏東縣	林邊鄉	光林段	929	254	一般農業區	農牧用地	1.320410968	*
1912	屏東縣	林邊鄉	光林段	929	229	一般農業區	農牧用地	41.31724395	*
1913	屏東縣	林邊鄉	光林段	930	255	一般農業區	農牧用地	492.5453526	*
1914	屏東縣	林邊鄉	光林段	931	257	一般農業區	農牧用地	192.3495441	*
1915	屏東縣	林邊鄉	光林段	931	255	一般農業區	農牧用地	112.2984891	*
1916	屏東縣	林邊鄉	光林段	932	257	一般農業區	農牧用地	67.79739165	*
1917	屏東縣	林邊鄉	光林段	933	256	一般農業區	農牧用地	170.6101364	*
1918	屏東縣	林邊鄉	光林段	933	257	一般農業區	農牧用地	25.85904973	*
1919	屏東縣	林邊鄉	鎮林段	722-1	809	一般農業區	農牧用地	3258.746803	*
1920	屏東縣	林邊鄉	鎮林段	691	804	一般農業區	養殖用地	1048.599368	*
1921	屏東縣	林邊鄉	成功段	33-7	838	一般農業區	農牧用地	49.55082102	*
1922	屏東縣	林邊鄉	成功段	364-1	1105-1	一般農業區	農牧用地	1271.806543	*
1923	屏東縣	林邊鄉	光林段	939-2	247	一般農業區	農牧用地	404.9583169	*
1924	屏東縣	林邊鄉	成功段	52	866-1	一般農業區	農牧用地	1096.73152	*
1925	屏東縣	林邊鄉	成功段	52	845	一般農業區	農牧用地	102.7248486	*
1926	屏東縣	林邊鄉	成功段	52-1	845	一般農業區	農牧用地	180.0431125	*
1927	屏東縣	林邊鄉	成功段	52-1	866-1	一般農業區	農牧用地	82.5524048	*
1928	屏東縣	林邊鄉	成功段	52-1	866	一般農業區	農牧用地	1708.578738	*
1929	屏東縣	林邊鄉	成功段	52-1	865	一般農業區	農牧用地	95.3221432	*
1930	屏東縣	林邊鄉	成功段	52-2	847-1	一般農業區	農牧用地	1.095858307	*
1931	屏東縣	林邊鄉	成功段	52-2	843	一般農業區	農牧用地	167.3104577	*
1932	屏東縣	林邊鄉	成功段	52-2	845	一般農業區	農牧用地	3213.64565	*
1933	屏東縣	林邊鄉	成功段	52-2	865	一般農業區	農牧用地	747.8182848	*
1934	屏東縣	林邊鄉	成功段	66	866	一般農業區	農牧用地	2182.575862	*
1935	屏東縣	林邊鄉	成功段	66	865	一般農業區	農牧用地	72.11029856	*
1936	屏東縣	林邊鄉	成功段	66-1	865	一般農業區	農牧用地	1450.709309	*
1937	屏東縣	林邊鄉	鎮林段	372-3	287-1	一般農業區	養殖用地	2939.980917	
1938	屏東縣	林邊鄉	鎮林段	372-19	462-2	一般農業區	養殖用地	202.3210867	
1939	屏東縣	林邊鄉	鎮林段	372-19	462-4	一般農業區	養殖用地	2283.229957	
1940	屏東縣	林邊鄉	鎮林段	372-20	462-2	一般農業區	養殖用地	6097.786651	
1941	屏東縣	林邊鄉	鎮林段	372	462-1	一般農業區	養殖用地	539.555236	
1942	屏東縣	林邊鄉	鎮林段	372	290-2	一般農業區	養殖用地	6.297332814	
1943	屏東縣	林邊鄉	鎮林段	372-13	462	一般農業區	養殖用地	3250.174789	
1944	屏東縣	林邊鄉	鎮林段	372-14	287	一般農業區	養殖用地	2362.259362	

「資訊公開屏東縣林邊鄉養殖漁業經營結合綠能設施專案計畫專區範圍」

項次	縣市	行政區	段名	地號	魚塭號	土地使用分區	土地使用類別	魚塭面積(平方公尺)	備註
1945	屏東縣	林邊鄉	鎮林段	372-14	290-2	一般農業區	養殖用地	33.24764512	
1946	屏東縣	林邊鄉	鎮林段	372-15	290-2	一般農業區	養殖用地	3510.330528	
1947	屏東縣	林邊鄉	鎮林段	372-15	462-3	一般農業區	養殖用地	212.2378857	
1948	屏東縣	林邊鄉	鎮林段	372-15	290	一般農業區	養殖用地	0.01609868	
1949	屏東縣	林邊鄉	鎮林段	372-16	462-3	一般農業區	養殖用地	1678.383587	
1950	屏東縣	林邊鄉	鎮林段	372-16	462	一般農業區	養殖用地	3222.435577	
1951	屏東縣	林邊鄉	鎮林段	372-17	462-1	一般農業區	養殖用地	388.9040136	
1952	屏東縣	林邊鄉	鎮林段	372-17	462-3	一般農業區	養殖用地	5038.334221	
1953	屏東縣	林邊鄉	鎮林段	372-18	290	一般農業區	養殖用地	18938.36008	
1954	屏東縣	林邊鄉	鎮林段	372-18	462-3	一般農業區	養殖用地	154.1573651	
1955	屏東縣	林邊鄉	鎮林段	372-18	462	一般農業區	養殖用地	239.1064081	
1956	屏東縣	林邊鄉	成功段	307	977	一般農業區	養殖用地	815.5004932	*
1957	屏東縣	林邊鄉	成功段	307-2	976	一般農業區	養殖用地	892.0728246	*
1958	屏東縣	林邊鄉	成功段	307-2	1035	一般農業區	養殖用地	21.98529788	*
1959	屏東縣	林邊鄉	成功段	308	977	一般農業區	養殖用地	660.1695612	*
1960	屏東縣	林邊鄉	成功段	308-2	1035	一般農業區	養殖用地	39.29336295	*
1961	屏東縣	林邊鄉	成功段	308-2	976	一般農業區	養殖用地	1408.919471	*
1962	屏東縣	林邊鄉	成功段	312	976	一般農業區	養殖用地	117.0010702	*
1963	屏東縣	林邊鄉	成功段	312	1035	一般農業區	養殖用地	41.40331739	*
1964	屏東縣	林邊鄉	成功段	33	830	一般農業區	農牧用地	561.4829327	*
1965	屏東縣	林邊鄉	成功段	33-2	830	一般農業區	農牧用地	629.5554561	*
1966	屏東縣	林邊鄉	成功段	33-3	830	一般農業區	農牧用地	1259.113568	*
1967	屏東縣	林邊鄉	成功段	33-4	830	一般農業區	農牧用地	187.0317756	*
1968	屏東縣	林邊鄉	成功段	33-4	819	一般農業區	農牧用地	311.9893379	*
1969	屏東縣	林邊鄉	成功段	33-5	819	一般農業區	農牧用地	887.7207053	*
1970	屏東縣	林邊鄉	成功段	33-5	841	一般農業區	農牧用地	1467.244399	*
1971	屏東縣	林邊鄉	成功段	33-5	838	一般農業區	農牧用地	238.3611546	*
1972	屏東縣	林邊鄉	成功段	33-6	838	一般農業區	農牧用地	3075.495902	*
1973	屏東縣	林邊鄉	成功段	33-7	838	一般農業區	農牧用地	4.954423702	*
1974	屏東縣	林邊鄉	成功段	33-7	839	一般農業區	農牧用地	2728.286956	*
1975	屏東縣	林邊鄉	鎮林段	721	653	一般農業區	農牧用地	51.13255797	*
1976	屏東縣	林邊鄉	鎮林段	721	811	一般農業區	農牧用地	500.0513937	*
1977	屏東縣	林邊鄉	富田段	592	854	一般農業區	農牧用地	1194.164032	*
1978	屏東縣	林邊鄉	富田段	592	857	一般農業區	農牧用地	1701.334844	*
1979	屏東縣	林邊鄉	富田段	592-1	857	一般農業區	農牧用地	1749.377064	*
1980	屏東縣	林邊鄉	富田段	592-1	854	一般農業區	農牧用地	1063.624894	*
1981	屏東縣	林邊鄉	富田段	633	855-1	一般農業區	農牧用地	747.4497749	*
1982	屏東縣	林邊鄉	富田段	633	875	一般農業區	農牧用地	91.52235817	*
1983	屏東縣	林邊鄉	富田段	633-1	875	一般農業區	農牧用地	1749.314659	*
1984	屏東縣	林邊鄉	富田段	633-1	706	一般農業區	農牧用地	79.04991391	*
1985	屏東縣	林邊鄉	光林段	938	247	一般農業區	農牧用地	4003.158043	*
1986	屏東縣	林邊鄉	光林段	938	246	一般農業區	農牧用地	77.80851376	*
1987	屏東縣	林邊鄉	光林段	938-1	246	一般農業區	農牧用地	1614.967973	*
1988	屏東縣	林邊鄉	光林段	938-1	230	一般農業區	農牧用地	15.43596847	*
1989	屏東縣	林邊鄉	光林段	938-1	245	一般農業區	農牧用地	4.862538226	*
1990	屏東縣	林邊鄉	光林段	938-1	245	一般農業區	農牧用地	18.57344591	*
1991	屏東縣	林邊鄉	鎮林段	667	625	一般農業區	養殖用地	1224.903564	*
1992	屏東縣	林邊鄉	鎮林段	668	625	一般農業區	養殖用地	2483.941947	*
1993	屏東縣	林邊鄉	鎮林段	668	624	一般農業區	養殖用地	1411.618496	*
1994	屏東縣	林邊鄉	鎮林段	668	804	一般農業區	養殖用地	2003.274559	*
1995	屏東縣	林邊鄉	鎮林段	691	806	一般農業區	養殖用地	1581.502535	*
1996	屏東縣	林邊鄉	鎮林段	692	806	一般農業區	養殖用地	1015.47376	*
1997	屏東縣	林邊鄉	鎮林段	696	806	一般農業區	養殖用地	724.8323435	*
1998	屏東縣	林邊鄉	鎮林段	696	805	一般農業區	養殖用地	37.12859447	*

「資訊公開屏東縣林邊鄉養殖漁業經營結合綠能設施專案計畫專區範圍」

項次	縣市	行政區	段名	地號	魚塭號	土地使用分區	土地使用類別	魚塭面積(平方公尺)	備註
1999	屏東縣	林邊鄉	鎮林段	700	805	一般農業區	養殖用地	464.6155275	*
2000	屏東縣	林邊鄉	鎮林段	709	805	一般農業區	養殖用地	1.523100826	*
2001	屏東縣	林邊鄉	鎮林段	709	805-1	一般農業區	養殖用地	544.6555379	*
2002	屏東縣	林邊鄉	鎮林段	695	806	一般農業區	農牧用地	1359.851563	*
2003	屏東縣	林邊鄉	鎮林段	695	805	一般農業區	農牧用地	544.4283725	*
2004	屏東縣	林邊鄉	鎮林段	701	805	一般農業區	農牧用地	1167.008782	*
2005	屏東縣	林邊鄉	鎮林段	708	805	一般農業區	農牧用地	404.5607121	*
2006	屏東縣	林邊鄉	鎮林段	708	805-1	一般農業區	農牧用地	376.8241598	*
2007	屏東縣	林邊鄉	鎮林段	758	815	一般農業區	農牧用地	4.419257558	*
2008	屏東縣	林邊鄉	鎮林段	758	815	一般農業區	農牧用地	2.097377772	*
2009	屏東縣	林邊鄉	鎮林段	758	814	一般農業區	農牧用地	2312.103503	*
2010	屏東縣	林邊鄉	鎮林段	762	813	一般農業區	農牧用地	210.9500569	*
2011	屏東縣	林邊鄉	鎮林段	755	815	一般農業區	農牧用地	474.1850026	*
2012	屏東縣	林邊鄉	鎮林段	766	813	一般農業區	農牧用地	268.2736043	*
2013	屏東縣	林邊鄉	鎮林段	757	814	一般農業區	農牧用地	465.8206555	*
2014	屏東縣	林邊鄉	鎮林段	757	813	一般農業區	農牧用地	4248.009594	*
2015	屏東縣	林邊鄉	鎮林段	702	805	一般農業區	農牧用地	1128.746745	*
2016	屏東縣	林邊鄉	鎮林段	702	805-1	一般農業區	農牧用地	7.737942065	*
2017	屏東縣	林邊鄉	鎮林段	713	805-1	一般農業區	農牧用地	75.72814593	*
2018	屏東縣	林邊鄉	鎮林段	713	816	一般農業區	農牧用地	595.8300338	*
2019	屏東縣	林邊鄉	鎮林段	715	816	一般農業區	農牧用地	558.518703	*
2020	屏東縣	林邊鄉	鎮林段	715	815	一般農業區	農牧用地	932.1846684	*
2021	屏東縣	林邊鄉	鎮林段	722	811	一般農業區	農牧用地	688.7131016	*
2022	屏東縣	林邊鄉	鎮林段	722	655-1	一般農業區	農牧用地	4518.457072	*
2023	屏東縣	林邊鄉	鎮林段	722	810	一般農業區	農牧用地	1941.724192	*
2024	屏東縣	林邊鄉	鎮林段	722	657	一般農業區	農牧用地	2698.387694	*
2025	屏東縣	林邊鄉	鎮林段	722	657-1	一般農業區	農牧用地	20.10650115	*
2026	屏東縣	林邊鄉	鎮林段	722	809	一般農業區	農牧用地	2102.278012	*
2027	屏東縣	林邊鄉	鎮林段	722-1	811	一般農業區	農牧用地	1179.728937	*
2028	屏東縣	林邊鄉	鎮林段	722-1	810	一般農業區	農牧用地	3597.074698	*
2029	屏東縣	林邊鄉	富田段	634	855-1	一般農業區	農牧用地	1481.637018	*
2030	屏東縣	林邊鄉	富田段	634	855	一般農業區	農牧用地	106.5095938	*
2031	屏東縣	林邊鄉	富田段	634	874	一般農業區	農牧用地	28.20241134	*
2032	屏東縣	林邊鄉	富田段	634	875	一般農業區	農牧用地	0.913149051	*
2033	屏東縣	林邊鄉	富田段	634-1	875	一般農業區	農牧用地	2035.904033	*
2034	屏東縣	林邊鄉	富田段	717	707	一般農業區	農牧用地	27.64030029	*
2035	屏東縣	林邊鄉	富田段	717-4	707	一般農業區	農牧用地	305.0900447	*
2036	屏東縣	林邊鄉	成功段	311	976	一般農業區	農牧用地	119.8261778	*
2037	屏東縣	林邊鄉	成功段	311	1035	一般農業區	農牧用地	10.10470322	*
2038	屏東縣	林邊鄉	成功段	50	843	一般農業區	農牧用地	518.2602479	*
2039	屏東縣	林邊鄉	成功段	50	845	一般農業區	農牧用地	1794.342119	*
2040	屏東縣	林邊鄉	成功段	50	864	一般農業區	農牧用地	17.21193906	*
2041	屏東縣	林邊鄉	成功段	50-1	864	一般農業區	農牧用地	29.9198866	*
2042	屏東縣	林邊鄉	成功段	50-1	862	一般農業區	農牧用地	45.1006221	*
2043	屏東縣	林邊鄉	成功段	50-2	864	一般農業區	農牧用地	104.6337892	*
2044	屏東縣	林邊鄉	成功段	50-3	864	一般農業區	農牧用地	52.31195442	*
2045	屏東縣	林邊鄉	成功段	50-4	864	一般農業區	農牧用地	418.5191825	*
2046	屏東縣	林邊鄉	成功段	50-5	864	一般農業區	農牧用地	104.6355936	*
2047	屏東縣	林邊鄉	銀放索段	100	551	一般農業區	養殖用地	132.8045886	*
2048	屏東縣	林邊鄉	銀放索段	100	549-1	一般農業區	養殖用地	96.74374413	*
2049	屏東縣	林邊鄉	銀放索段	100	533	一般農業區	養殖用地	87.74965799	*
2050	屏東縣	林邊鄉	銀放索段	100	549	一般農業區	養殖用地	69.07142385	*
2051	屏東縣	林邊鄉	銀放索段	100	547	一般農業區	養殖用地	10.26353897	*
2052	屏東縣	林邊鄉	銀放索段	100	534	一般農業區	養殖用地	102.498222	*

「資訊公開屏東縣林邊鄉養殖漁業經營結合綠能設施專案計畫專區範圍」

項次	縣市	行政區	段名	地號	魚塭號	土地使用分區	土地使用類別	魚塭面積(平方公尺)	備註
2053	屏東縣	林邊鄉	銀放索段	100	536	一般農業區	養殖用地	129.682682	*
2054	屏東縣	林邊鄉	銀放索段	100	547	一般農業區	養殖用地	8.648928735	*
2055	屏東縣	林邊鄉	銀放索段	100	537-1	一般農業區	養殖用地	81.7533456	*
2056	屏東縣	林邊鄉	銀放索段	100	546	一般農業區	養殖用地	80.85583357	*
2057	屏東縣	林邊鄉	銀放索段	100	542	一般農業區	養殖用地	0.495459696	*
2058	屏東縣	林邊鄉	銀放索段	100	537	一般農業區	養殖用地	60.14521328	*
2059	屏東縣	林邊鄉	銀放索段	100	537	一般農業區	養殖用地	69.88904172	*
2060	屏東縣	林邊鄉	銀放索段	100	545	一般農業區	養殖用地	94.8273032	*
2061	屏東縣	林邊鄉	銀放索段	100	542	一般農業區	養殖用地	24.40775406	*
2062	屏東縣	林邊鄉	銀放索段	100	541-1	一般農業區	養殖用地	1.410685114	*
2063	屏東縣	林邊鄉	銀放索段	100	576	一般農業區	養殖用地	17.37438057	*
2064	屏東縣	林邊鄉	銀放索段	100	749-1	一般農業區	養殖用地	37.50254053	*
2065	屏東縣	林邊鄉	銀放索段	100	783	一般農業區	養殖用地	246.4948039	*
2066	屏東縣	林邊鄉	銀放索段	100	571	一般農業區	養殖用地	34.05182358	*
2067	屏東縣	林邊鄉	銀放索段	100	572	一般農業區	養殖用地	24.20163662	*
2068	屏東縣	林邊鄉	銀放索段	100	576-1	一般農業區	養殖用地	118.1511734	*
2069	屏東縣	林邊鄉	銀放索段	100	773	一般農業區	養殖用地	23.87792702	*
2070	屏東縣	林邊鄉	銀放索段	100	773	一般農業區	養殖用地	74.60280452	*
2071	屏東縣	林邊鄉	銀放索段	100	573	一般農業區	養殖用地	209.0165208	*
2072	屏東縣	林邊鄉	銀放索段	100	573	一般農業區	養殖用地	2.028369837	*
2073	屏東縣	林邊鄉	銀放索段	100	574	一般農業區	養殖用地	41.78609153	*
2074	屏東縣	林邊鄉	銀放索段	100	575	一般農業區	養殖用地	10.73231299	*
2075	屏東縣	林邊鄉	銀放索段	100	572	一般農業區	養殖用地	36.79270398	*
2076	屏東縣	林邊鄉	銀放索段	100	575	一般農業區	養殖用地	1.901398108	*
2077	屏東縣	林邊鄉	銀放索段	100	575-1	一般農業區	養殖用地	0.476750819	*
2078	屏東縣	林邊鄉	銀放索段	100	572-1	一般農業區	養殖用地	72.37381699	*
2079	屏東縣	林邊鄉	銀放索段	100	572-1	一般農業區	養殖用地	0.393106241	*
2080	屏東縣	林邊鄉	銀放索段	100	566	一般農業區	養殖用地	215.6866694	*
2081	屏東縣	林邊鄉	銀放索段	100	560	一般農業區	養殖用地	0.42691855	*
2082	屏東縣	林邊鄉	銀放索段	100	600	一般農業區	養殖用地	61.28521676	*
2083	屏東縣	林邊鄉	銀放索段	100	599-4	一般農業區	養殖用地	82.1373275	*
2084	屏東縣	林邊鄉	銀放索段	100	596	一般農業區	養殖用地	281.1130368	*
2085	屏東縣	林邊鄉	銀放索段	100	595	一般農業區	養殖用地	341.4740036	*
2086	屏東縣	林邊鄉	銀放索段	100	596	一般農業區	養殖用地	17.2257283	*
2087	屏東縣	林邊鄉	銀放索段	100	595-1	一般農業區	養殖用地	3.310634463	*
2088	屏東縣	林邊鄉	銀放索段	100	595	一般農業區	養殖用地	3.065283983	*
2089	屏東縣	林邊鄉	銀放索段	100	583	一般農業區	養殖用地	154.6897171	*
2090	屏東縣	林邊鄉	銀放索段	100	582	一般農業區	養殖用地	93.1553202	*
2091	屏東縣	林邊鄉	銀放索段	100	600	一般農業區	養殖用地	2.515802393	*
2092	屏東縣	林邊鄉	銀放索段	85	895	一般農業區	養殖用地	126.7318997	*
2093	屏東縣	林邊鄉	銀放索段	85	895-2	一般農業區	養殖用地	2198.088546	*
2094	屏東縣	林邊鄉	銀放索段	87	500-1	一般農業區	養殖用地	3914.520337	*
2095	屏東縣	林邊鄉	銀放索段	87	328	一般農業區	養殖用地	1.503661452	*
2096	屏東縣	林邊鄉	銀放索段	100	524	一般農業區	養殖用地	160.7194296	*
2097	屏東縣	林邊鄉	銀放索段	100	532	一般農業區	養殖用地	218.2521063	*
2098	屏東縣	林邊鄉	銀放索段	100	598-4	一般農業區	養殖用地	15.08057256	*
2099	屏東縣	林邊鄉	銀放索段	100	543	一般農業區	養殖用地	0.293039374	*
2100	屏東縣	林邊鄉	鎮林段	624-2	646	一般農業區	農牧用地	115.4726416	*
2101	屏東縣	林邊鄉	鎮林段	624-2	640	一般農業區	農牧用地	738.7629359	*
2102	屏東縣	林邊鄉	鎮林段	624-2	642	一般農業區	農牧用地	4.891712449	*
2103	屏東縣	林邊鄉	鎮林段	624-2	641	一般農業區	農牧用地	1034.913981	*
2104	屏東縣	林邊鄉	鎮林段	624-2	661	一般農業區	農牧用地	48.89975617	*
2105	屏東縣	林邊鄉	光林段	944-1	244	一般農業區	農牧用地	1364.769486	*
2106	屏東縣	林邊鄉	光林段	944-1	227	一般農業區	農牧用地	15.00957708	*

「資訊公開屏東縣林邊鄉養殖漁業經營結合綠能設施專案計畫專區範圍」

項次	縣市	行政區	段名	地號	魚塭號	土地使用分區	土地使用類別	魚塭面積(平方公尺)	備註
2107	屏東縣	林邊鄉	光林段	944-1	241	一般農業區	農牧用地	0.399828766	*
2108	屏東縣	林邊鄉	光林段	944	244	一般農業區	農牧用地	24.33769361	*
2109	屏東縣	林邊鄉	光林段	944	243	一般農業區	農牧用地	1288.108372	*
2110	屏東縣	林邊鄉	光林段	944	241	一般農業區	農牧用地	33.35230582	*
2111	屏東縣	林邊鄉	光林段	944-2	227	一般農業區	農牧用地	1467.751423	*
2112	屏東縣	林邊鄉	光林段	944-2	246	一般農業區	農牧用地	25.84486824	*
2113	屏東縣	林邊鄉	光林段	944-2	245	一般農業區	農牧用地	2.238756753	*
2114	屏東縣	林邊鄉	光林段	944-2	241	一般農業區	農牧用地	1163.516725	*
2115	屏東縣	林邊鄉	成功段	49-1	843	一般農業區	農牧用地	1087.31714	*
2116	屏東縣	林邊鄉	成功段	49-2	843	一般農業區	農牧用地	1087.316002	*
2117	屏東縣	林邊鄉	成功段	49-3	843	一般農業區	農牧用地	608.195777	*
2118	屏東縣	林邊鄉	成功段	49-3	845	一般農業區	農牧用地	897.3647339	*
2119	屏東縣	林邊鄉	成功段	49-4	843	一般農業區	農牧用地	362.061411	*
2120	屏東縣	林邊鄉	成功段	49-5	843	一般農業區	農牧用地	362.0830544	*
2121	屏東縣	林邊鄉	成功段	49-6	843	一般農業區	農牧用地	363.1756488	*
2122	屏東縣	林邊鄉	銀放索段	100	524	一般農業區	養殖用地	8218.763091	*
2123	屏東縣	林邊鄉	銀放索段	100	551	一般農業區	養殖用地	3774.33043	*
2124	屏東縣	林邊鄉	銀放索段	100	532	一般農業區	養殖用地	3389.188388	*
2125	屏東縣	林邊鄉	銀放索段	100	550	一般農業區	養殖用地	2947.854944	*
2126	屏東縣	林邊鄉	銀放索段	100	551	一般農業區	養殖用地	174.0961221	*
2127	屏東縣	林邊鄉	銀放索段	100	550	一般農業區	養殖用地	4.715761739	*
2128	屏東縣	林邊鄉	銀放索段	100	549-1	一般農業區	養殖用地	97.43370159	*
2129	屏東縣	林邊鄉	銀放索段	100	550	一般農業區	養殖用地	0.695664809	*
2130	屏東縣	林邊鄉	銀放索段	100	549-1	一般農業區	養殖用地	3380.899236	*
2131	屏東縣	林邊鄉	銀放索段	100	533	一般農業區	養殖用地	3549.729735	*
2132	屏東縣	林邊鄉	銀放索段	100	534	一般農業區	養殖用地	34.74294862	*
2133	屏東縣	林邊鄉	銀放索段	100	549	一般農業區	養殖用地	3059.022364	*
2134	屏東縣	林邊鄉	銀放索段	100	534	一般農業區	養殖用地	4207.103255	*
2135	屏東縣	林邊鄉	銀放索段	100	534	一般農業區	養殖用地	33.27643296	*
2136	屏東縣	林邊鄉	銀放索段	100	534	一般農業區	養殖用地	2.77360228	*
2137	屏東縣	林邊鄉	銀放索段	100	536	一般農業區	養殖用地	6.017462859	*
2138	屏東縣	林邊鄉	銀放索段	100	544	一般農業區	養殖用地	6114.498295	*
2139	屏東縣	林邊鄉	銀放索段	100	550	一般農業區	養殖用地	75.43314135	*
2140	屏東縣	林邊鄉	銀放索段	100	548	一般農業區	養殖用地	3440.565436	*
2141	屏東縣	林邊鄉	銀放索段	100	536-1	一般農業區	養殖用地	4162.889784	*
2142	屏東縣	林邊鄉	銀放索段	100	549	一般農業區	養殖用地	80.91850915	*
2143	屏東縣	林邊鄉	銀放索段	100	547	一般農業區	養殖用地	3794.168197	*
2144	屏東縣	林邊鄉	銀放索段	100	546	一般農業區	養殖用地	20.47717823	*
2145	屏東縣	林邊鄉	銀放索段	100	548	一般農業區	養殖用地	57.97517183	*
2146	屏東縣	林邊鄉	銀放索段	100	536	一般農業區	養殖用地	3146.450829	*
2147	屏東縣	林邊鄉	銀放索段	100	543	一般農業區	養殖用地	3965.95729	*
2148	屏東縣	林邊鄉	銀放索段	100	543	一般農業區	養殖用地	28.09862849	*
2149	屏東縣	林邊鄉	銀放索段	100	547-1	一般農業區	養殖用地	1.300727087	*
2150	屏東縣	林邊鄉	銀放索段	100	548	一般農業區	養殖用地	52.44513457	*
2151	屏東縣	林邊鄉	銀放索段	100	547-1	一般農業區	養殖用地	566.3118879	*
2152	屏東縣	林邊鄉	銀放索段	100	548	一般農業區	養殖用地	52.3050948	*
2153	屏東縣	林邊鄉	銀放索段	100	537-1	一般農業區	養殖用地	4004.067214	*
2154	屏東縣	林邊鄉	銀放索段	100	546	一般農業區	養殖用地	3877.166357	*
2155	屏東縣	林邊鄉	銀放索段	100	543	一般農業區	養殖用地	1.051221721	*
2156	屏東縣	林邊鄉	銀放索段	100	544	一般農業區	養殖用地	65.64318356	*
2157	屏東縣	林邊鄉	銀放索段	100	543-1	一般農業區	養殖用地	4033.643309	*
2158	屏東縣	林邊鄉	銀放索段	100	543	一般農業區	養殖用地	87.80171551	*
2159	屏東縣	林邊鄉	銀放索段	100	536	一般農業區	養殖用地	94.83261672	*
2160	屏東縣	林邊鄉	銀放索段	100	537	一般農業區	養殖用地	3180.5523	*

「資訊公開屏東縣林邊鄉養殖漁業經營結合綠能設施專案計畫專區範圍」

項次	縣市	行政區	段名	地號	魚塭號	土地使用分區	土地使用類別	魚塭面積(平方公尺)	備註
2161	屏東縣	林邊鄉	銀放索段	100	537-1	一般農業區	養殖用地	24.38837982	*
2162	屏東縣	林邊鄉	銀放索段	100	749	一般農業區	養殖用地	4354.634745	*
2163	屏東縣	林邊鄉	銀放索段	100	545	一般農業區	養殖用地	3960.639926	*
2164	屏東縣	林邊鄉	銀放索段	100	542	一般農業區	養殖用地	3502.144018	*
2165	屏東縣	林邊鄉	銀放索段	100	541-1	一般農業區	養殖用地	46.60637916	*
2166	屏東縣	林邊鄉	銀放索段	100	392	一般農業區	養殖用地	4.79916776	*
2167	屏東縣	林邊鄉	銀放索段	100	541-1	一般農業區	養殖用地	8.963835926	*
2168	屏東縣	林邊鄉	銀放索段	100	541-1	一般農業區	養殖用地	3574.167387	*
2169	屏東縣	林邊鄉	銀放索段	100	541	一般農業區	養殖用地	9.464766051	*
2170	屏東縣	林邊鄉	銀放索段	100	541	一般農業區	養殖用地	2213.825023	*
2171	屏東縣	林邊鄉	銀放索段	100	541-1	一般農業區	養殖用地	37.23580914	*
2172	屏東縣	林邊鄉	銀放索段	100	576	一般農業區	養殖用地	3599.469199	*
2173	屏東縣	林邊鄉	銀放索段	100	541-2	一般農業區	養殖用地	2.024253667	*
2174	屏東縣	林邊鄉	銀放索段	100	541-2	一般農業區	養殖用地	7.222611695	*
2175	屏東縣	林邊鄉	銀放索段	100	541-2	一般農業區	養殖用地	35.51574831	*
2176	屏東縣	林邊鄉	銀放索段	100	541	一般農業區	養殖用地	1.460776076	*
2177	屏東縣	林邊鄉	銀放索段	100	541-2	一般農業區	養殖用地	2288.903069	*
2178	屏東縣	林邊鄉	銀放索段	100	392-1	一般農業區	養殖用地	160.9247516	*
2179	屏東縣	林邊鄉	銀放索段	100	388-1	一般農業區	養殖用地	5.710050915	*
2180	屏東縣	林邊鄉	銀放索段	100	392-1	一般農業區	養殖用地	3038.461351	*
2181	屏東縣	林邊鄉	銀放索段	100	392-1	一般農業區	養殖用地	10.29367122	*
2182	屏東縣	林邊鄉	銀放索段	100	749	一般農業區	養殖用地	39.16781808	*
2183	屏東縣	林邊鄉	銀放索段	100	749-1	一般農業區	養殖用地	8.904053483	*
2184	屏東縣	林邊鄉	銀放索段	100	749-1	一般農業區	養殖用地	515.345875	*
2185	屏東縣	林邊鄉	銀放索段	100	542	一般農業區	養殖用地	15.44299704	*
2186	屏東縣	林邊鄉	銀放索段	100	571	一般農業區	養殖用地	4054.374456	*
2187	屏東縣	林邊鄉	銀放索段	100	571	一般農業區	養殖用地	7.750844677	*
2188	屏東縣	林邊鄉	銀放索段	100	571	一般農業區	養殖用地	0.968867304	*
2189	屏東縣	林邊鄉	銀放索段	100	542-1	一般農業區	養殖用地	2733.576468	*
2190	屏東縣	林邊鄉	銀放索段	100	392	一般農業區	養殖用地	144.7375751	*
2191	屏東縣	林邊鄉	銀放索段	100	392	一般農業區	養殖用地	1.237709768	*
2192	屏東縣	林邊鄉	銀放索段	100	392	一般農業區	養殖用地	4915.881489	*
2193	屏東縣	林邊鄉	銀放索段	100	572	一般農業區	養殖用地	3235.665173	*
2194	屏東縣	林邊鄉	銀放索段	100	576-1	一般農業區	養殖用地	478.5630915	*
2195	屏東縣	林邊鄉	銀放索段	100	388-1	一般農業區	養殖用地	37.39022392	*
2196	屏東縣	林邊鄉	銀放索段	100	388-1	一般農業區	養殖用地	3698.281837	*
2197	屏東縣	林邊鄉	銀放索段	100	388-4	一般農業區	養殖用地	35.63565799	*
2198	屏東縣	林邊鄉	銀放索段	100	570-2	一般農業區	養殖用地	20.5586375	*
2199	屏東縣	林邊鄉	銀放索段	100	570-2	一般農業區	養殖用地	1964.269112	*
2200	屏東縣	林邊鄉	銀放索段	100	392	一般農業區	養殖用地	0.02177833	*
2201	屏東縣	林邊鄉	銀放索段	100	572	一般農業區	養殖用地	68.49026687	*
2202	屏東縣	林邊鄉	銀放索段	100	572-1	一般農業區	養殖用地	2465.425357	*
2203	屏東縣	林邊鄉	銀放索段	100	388-4	一般農業區	養殖用地	3824.259922	*
2204	屏東縣	林邊鄉	銀放索段	100	388-4	一般農業區	養殖用地	0.579586359	*
2205	屏東縣	林邊鄉	銀放索段	100	388-4	一般農業區	養殖用地	212.5919086	*
2206	屏東縣	林邊鄉	銀放索段	100	555-1	一般農業區	養殖用地	1792.789833	*
2207	屏東縣	林邊鄉	銀放索段	100	570-1	一般農業區	養殖用地	0.328479586	*
2208	屏東縣	林邊鄉	銀放索段	100	555-1	一般農業區	養殖用地	1982.51757	*
2209	屏東縣	林邊鄉	銀放索段	100	570-1	一般農業區	養殖用地	33.68435647	*
2210	屏東縣	林邊鄉	銀放索段	100	570-1	一般農業區	養殖用地	20.29573762	*
2211	屏東縣	林邊鄉	銀放索段	100	570	一般農業區	養殖用地	0.146518986	*
2212	屏東縣	林邊鄉	銀放索段	100	570-1	一般農業區	養殖用地	2033.974845	*
2213	屏東縣	林邊鄉	銀放索段	100	388	一般農業區	養殖用地	17.60185731	*
2214	屏東縣	林邊鄉	銀放索段	100	388	一般農業區	養殖用地	4078.655934	*

「資訊公開屏東縣林邊鄉養殖漁業經營結合綠能設施專案計畫專區範圍」

項次	縣市	行政區	段名	地號	魚塭號	土地使用分區	土地使用類別	魚塭面積(平方公尺)	備註
2215	屏東縣	林邊鄉	銀放索段	100	388	一般農業區	養殖用地	13.71081604	*
2216	屏東縣	林邊鄉	銀放索段	100	373	一般農業區	養殖用地	89.75614547	*
2217	屏東縣	林邊鄉	銀放索段	100	374-1	一般農業區	養殖用地	3903.271345	*
2218	屏東縣	林邊鄉	銀放索段	100	570	一般農業區	養殖用地	61.8512624	*
2219	屏東縣	林邊鄉	銀放索段	100	570-1	一般農業區	養殖用地	0.180968478	*
2220	屏東縣	林邊鄉	銀放索段	100	570	一般農業區	養殖用地	2218.365791	*
2221	屏東縣	林邊鄉	銀放索段	100	388-4	一般農業區	養殖用地	32.91730355	*
2222	屏東縣	林邊鄉	銀放索段	100	388-3	一般農業區	養殖用地	2473.611835	*
2223	屏東縣	林邊鄉	銀放索段	100	388-3	一般農業區	養殖用地	133.9255978	*
2224	屏東縣	林邊鄉	銀放索段	100	373	一般農業區	養殖用地	0.822828588	*
2225	屏東縣	林邊鄉	銀放索段	100	555-1	一般農業區	養殖用地	4.977144285	*
2226	屏東縣	林邊鄉	銀放索段	100	555	一般農業區	養殖用地	2659.489712	*
2227	屏東縣	林邊鄉	銀放索段	100	374-1	一般農業區	養殖用地	102.8508329	*
2228	屏東縣	林邊鄉	銀放索段	100	374	一般農業區	養殖用地	2453.96616	*
2229	屏東縣	林邊鄉	銀放索段	100	570	一般農業區	養殖用地	30.01504754	*
2230	屏東縣	林邊鄉	銀放索段	100	560	一般農業區	養殖用地	4.51540192	*
2231	屏東縣	林邊鄉	銀放索段	100	560	一般農業區	養殖用地	20.71240313	*
2232	屏東縣	林邊鄉	銀放索段	100	555	一般農業區	養殖用地	0.020551021	*
2233	屏東縣	林邊鄉	銀放索段	100	570	一般農業區	養殖用地	32.81053386	*
2234	屏東縣	林邊鄉	銀放索段	100	560	一般農業區	養殖用地	6.472568617	*
2235	屏東縣	林邊鄉	銀放索段	100	560	一般農業區	養殖用地	257.4666799	*
2236	屏東縣	林邊鄉	銀放索段	100	374-1	一般農業區	養殖用地	3.408564151	*
2237	屏東縣	林邊鄉	銀放索段	100	554-2	一般農業區	養殖用地	470.2959804	*
2238	屏東縣	林邊鄉	銀放索段	100	555	一般農業區	養殖用地	5.384773997	*
2239	屏東縣	林邊鄉	銀放索段	100	556	一般農業區	養殖用地	26.71444993	*
2240	屏東縣	林邊鄉	銀放索段	100	557	一般農業區	養殖用地	28.81041351	*
2241	屏東縣	林邊鄉	銀放索段	100	556	一般農業區	養殖用地	23.50372278	*
2242	屏東縣	林邊鄉	銀放索段	100	557-1	一般農業區	養殖用地	43.86602871	*
2243	屏東縣	林邊鄉	銀放索段	100	556	一般農業區	養殖用地	3843.710707	*
2244	屏東縣	林邊鄉	銀放索段	100	554-1	一般農業區	養殖用地	79.54306164	*
2245	屏東縣	林邊鄉	銀放索段	100	553	一般農業區	養殖用地	0.966347731	*
2246	屏東縣	林邊鄉	銀放索段	100	554-1	一般農業區	養殖用地	1.00096431	*
2247	屏東縣	林邊鄉	銀放索段	100	554-1	一般農業區	養殖用地	2451.740858	*
2248	屏東縣	林邊鄉	銀放索段	100	373	一般農業區	養殖用地	9997.383591	*
2249	屏東縣	林邊鄉	銀放索段	100	554	一般農業區	養殖用地	2218.823544	*
2250	屏東縣	林邊鄉	銀放索段	100	372	一般農業區	養殖用地	8.362354273	*
2251	屏東縣	林邊鄉	銀放索段	100	372	一般農業區	養殖用地	8505.389286	*
2252	屏東縣	林邊鄉	銀放索段	100	558	一般農業區	養殖用地	7.036812477	*
2253	屏東縣	林邊鄉	銀放索段	100	558	一般農業區	養殖用地	961.7013383	*
2254	屏東縣	林邊鄉	銀放索段	100	558	一般農業區	養殖用地	40.7705669	*
2255	屏東縣	林邊鄉	銀放索段	100	558	一般農業區	養殖用地	0.41514541	*
2256	屏東縣	林邊鄉	銀放索段	100	557	一般農業區	養殖用地	2454.656336	*
2257	屏東縣	林邊鄉	銀放索段	100	557	一般農業區	養殖用地	203.1209649	*
2258	屏東縣	林邊鄉	銀放索段	100	557-1	一般農業區	養殖用地	3566.729212	*
2259	屏東縣	林邊鄉	銀放索段	100	557-1	一般農業區	養殖用地	56.98235319	*
2260	屏東縣	林邊鄉	銀放索段	100	553	一般農業區	養殖用地	14838.45684	*
2261	屏東縣	林邊鄉	銀放索段	100	554	一般農業區	養殖用地	0.001884765	*
2262	屏東縣	林邊鄉	銀放索段	100	600	一般農業區	養殖用地	1.252836807	*
2263	屏東縣	林邊鄉	銀放索段	100	599-4	一般農業區	養殖用地	20.13831098	*
2264	屏東縣	林邊鄉	銀放索段	100	599-3	一般農業區	養殖用地	17.34399966	*
2265	屏東縣	林邊鄉	銀放索段	100	599-4	一般農業區	養殖用地	3.593882185	*
2266	屏東縣	林邊鄉	銀放索段	100	599-3	一般農業區	養殖用地	0.724433556	*
2267	屏東縣	林邊鄉	銀放索段	100	598-4	一般農業區	養殖用地	141.3378751	*
2268	屏東縣	林邊鄉	銀放索段	100	598-4	一般農業區	養殖用地	13.87196951	*

「資訊公開屏東縣林邊鄉養殖漁業經營結合綠能設施專案計畫專區範圍」

項次	縣市	行政區	段名	地號	魚塭號	土地使用分區	土地使用類別	魚塭面積(平方公尺)	備註
2269	屏東縣	林邊鄉	銀放索段	100	596	一般農業區	養殖用地	2.611877365	*
2270	屏東縣	林邊鄉	銀放索段	100	553	一般農業區	養殖用地	26.00723362	*
2271	屏東縣	林邊鄉	銀放索段	100	423	一般農業區	養殖用地	4098.073603	*
2272	屏東縣	林邊鄉	銀放索段	100	373	一般農業區	養殖用地	24.21669905	*
2273	屏東縣	林邊鄉	銀放索段	100	582	一般農業區	養殖用地	23.6364529	*
2274	屏東縣	林邊鄉	銀放索段	100	553	一般農業區	養殖用地	220.1474873	*
2275	屏東縣	林邊鄉	銀放索段	100	581	一般農業區	養殖用地	96.09037803	*
2276	屏東縣	林邊鄉	銀放索段	100	422	一般農業區	養殖用地	3067.060019	*
2277	屏東縣	林邊鄉	銀放索段	100	594	一般農業區	養殖用地	216.7506927	*
2278	屏東縣	林邊鄉	銀放索段	100	594	一般農業區	養殖用地	77.91821654	*
2279	屏東縣	林邊鄉	銀放索段	100	421	一般農業區	養殖用地	5405.918139	*
2280	屏東縣	林邊鄉	銀放索段	100	422	一般農業區	養殖用地	20.97315156	*
2281	屏東縣	林邊鄉	銀放索段	85	998	一般農業區	養殖用地	18.02941495	*
2282	屏東縣	林邊鄉	銀放索段	100	594	一般農業區	養殖用地	3.092517474	*
2283	屏東縣	林邊鄉	銀放索段	85	719	一般農業區	養殖用地	149.3199625	*
2284	屏東縣	林邊鄉	銀放索段	85	888	一般農業區	養殖用地	20.01833471	*
2285	屏東縣	林邊鄉	銀放索段	85	886-1	一般農業區	養殖用地	17.21032286	*
2286	屏東縣	林邊鄉	銀放索段	85	886	一般農業區	養殖用地	57.87291282	*
2287	屏東縣	林邊鄉	銀放索段	85	887	一般農業區	養殖用地	3327.440055	*
2288	屏東縣	林邊鄉	銀放索段	85	887-1	一般農業區	養殖用地	3173.837216	*
2289	屏東縣	林邊鄉	銀放索段	85	886	一般農業區	養殖用地	3896.160229	*
2290	屏東縣	林邊鄉	銀放索段	85	886-1	一般農業區	養殖用地	3859.711074	*
2291	屏東縣	林邊鄉	銀放索段	85	880	一般農業區	養殖用地	6241.955564	*
2292	屏東縣	林邊鄉	銀放索段	85	880	一般農業區	養殖用地	83.87214426	*
2293	屏東縣	林邊鄉	銀放索段	85	719	一般農業區	養殖用地	111.7512732	*
2294	屏東縣	林邊鄉	銀放索段	85	719	一般農業區	養殖用地	11592.40221	*
2295	屏東縣	林邊鄉	銀放索段	85	888	一般農業區	養殖用地	5326.349577	*
2296	屏東縣	林邊鄉	銀放索段	85	882	一般農業區	養殖用地	0.31438392	*
2297	屏東縣	林邊鄉	銀放索段	85	887	一般農業區	養殖用地	50.59015338	*
2298	屏東縣	林邊鄉	銀放索段	85	882	一般農業區	養殖用地	165.131624	*
2299	屏東縣	林邊鄉	銀放索段	85	882	一般農業區	養殖用地	3269.307963	*
2300	屏東縣	林邊鄉	銀放索段	85	881	一般農業區	養殖用地	116.4015555	*
2301	屏東縣	林邊鄉	銀放索段	85	881	一般農業區	養殖用地	62.45199945	*
2302	屏東縣	林邊鄉	銀放索段	85	881	一般農業區	養殖用地	0.048410765	*
2303	屏東縣	林邊鄉	銀放索段	85	881	一般農業區	養殖用地	6003.307378	*
2304	屏東縣	林邊鄉	銀放索段	85	900	一般農業區	養殖用地	2912.725048	*
2305	屏東縣	林邊鄉	銀放索段	85	886	一般農業區	養殖用地	0.900978914	*
2306	屏東縣	林邊鄉	銀放索段	85	996	一般農業區	養殖用地	2.084276382	*
2307	屏東縣	林邊鄉	銀放索段	85	900	一般農業區	養殖用地	17.94342381	*
2308	屏東縣	林邊鄉	銀放索段	85	1013	一般農業區	養殖用地	26.69809516	*
2309	屏東縣	林邊鄉	銀放索段	85	886-1	一般農業區	養殖用地	57.98026033	*
2310	屏東縣	林邊鄉	銀放索段	85	1013	一般農業區	養殖用地	1320.69038	*
2311	屏東縣	林邊鄉	銀放索段	85	723	一般農業區	養殖用地	1.365517693	*
2312	屏東縣	林邊鄉	銀放索段	85	723	一般農業區	養殖用地	95.6855272	*
2313	屏東縣	林邊鄉	銀放索段	85	723	一般農業區	養殖用地	12936.86455	*
2314	屏東縣	林邊鄉	銀放索段	85	882-1	一般農業區	養殖用地	106.6948534	*
2315	屏東縣	林邊鄉	銀放索段	85	882-1	一般農業區	養殖用地	2377.820326	*
2316	屏東縣	林邊鄉	銀放索段	85	880	一般農業區	養殖用地	1.444908535	*
2317	屏東縣	林邊鄉	銀放索段	85	723	一般農業區	養殖用地	0.399163644	*
2318	屏東縣	林邊鄉	銀放索段	85	724	一般農業區	養殖用地	9.877700691	*
2319	屏東縣	林邊鄉	銀放索段	85	724	一般農業區	養殖用地	6178.808355	*
2320	屏東縣	林邊鄉	銀放索段	85	723	一般農業區	養殖用地	0.589292681	*
2321	屏東縣	林邊鄉	銀放索段	85	997	一般農業區	養殖用地	1546.865446	*
2322	屏東縣	林邊鄉	銀放索段	85	881-1	一般農業區	養殖用地	164.8806182	*

「資訊公開屏東縣林邊鄉養殖漁業經營結合綠能設施專案計畫專區範圍」

項次	縣市	行政區	段名	地號	魚塭號	土地使用分區	土地使用類別	魚塭面積(平方公尺)	備註
2323	屏東縣	林邊鄉	銀放索段	85	881	一般農業區	養殖用地	26.44405373	*
2324	屏東縣	林邊鄉	銀放索段	85	881-1	一般農業區	養殖用地	3848.117574	*
2325	屏東縣	林邊鄉	銀放索段	85	996	一般農業區	養殖用地	2944.269173	*
2326	屏東縣	林邊鄉	銀放索段	85	997	一般農業區	養殖用地	0.040639693	*
2327	屏東縣	林邊鄉	銀放索段	85	899	一般農業區	養殖用地	146.7206888	*
2328	屏東縣	林邊鄉	銀放索段	85	899	一般農業區	養殖用地	195.5004841	*
2329	屏東縣	林邊鄉	銀放索段	85	899	一般農業區	養殖用地	4918.80479	*
2330	屏東縣	林邊鄉	銀放索段	85	899	一般農業區	養殖用地	13.68912667	*
2331	屏東縣	林邊鄉	銀放索段	85	894	一般農業區	養殖用地	16.69697286	*
2332	屏東縣	林邊鄉	銀放索段	85	728	一般農業區	養殖用地	13386.12232	*
2333	屏東縣	林邊鄉	銀放索段	85	728	一般農業區	養殖用地	6.247322877	*
2334	屏東縣	林邊鄉	銀放索段	85	995	一般農業區	養殖用地	513.762823	*
2335	屏東縣	林邊鄉	銀放索段	85	995	一般農業區	養殖用地	0.769778941	*
2336	屏東縣	林邊鄉	銀放索段	85	894	一般農業區	養殖用地	7248.716242	*
2337	屏東縣	林邊鄉	銀放索段	85	893	一般農業區	養殖用地	2106.102243	*
2338	屏東縣	林邊鄉	銀放索段	85	899-1	一般農業區	養殖用地	236.1626668	*
2339	屏東縣	林邊鄉	銀放索段	85	899-1	一般農業區	養殖用地	4285.836283	*
2340	屏東縣	林邊鄉	銀放索段	85	725	一般農業區	養殖用地	6942.602335	*
2341	屏東縣	林邊鄉	銀放索段	85	725	一般農業區	養殖用地	224.8450703	*
2342	屏東縣	林邊鄉	銀放索段	85	725	一般農業區	養殖用地	4.165250293	*
2343	屏東縣	林邊鄉	銀放索段	85	1011	一般農業區	養殖用地	1.238274429	*
2344	屏東縣	林邊鄉	銀放索段	85	1011	一般農業區	養殖用地	47.57130235	*
2345	屏東縣	林邊鄉	銀放索段	85	1011	一般農業區	養殖用地	631.9720771	*
2346	屏東縣	林邊鄉	銀放索段	85	722	一般農業區	養殖用地	285.7541929	*
2347	屏東縣	林邊鄉	銀放索段	85	722	一般農業區	養殖用地	13581.5518	*
2348	屏東縣	林邊鄉	銀放索段	85	1007	一般農業區	養殖用地	25.34649865	*
2349	屏東縣	林邊鄉	銀放索段	85	1007	一般農業區	養殖用地	698.4998419	*
2350	屏東縣	林邊鄉	銀放索段	85	1006	一般農業區	養殖用地	1418.947403	*
2351	屏東縣	林邊鄉	銀放索段	85	1006	一般農業區	養殖用地	128.1360418	*
2352	屏東縣	林邊鄉	銀放索段	85	995-1	一般農業區	養殖用地	305.2058172	*
2353	屏東縣	林邊鄉	銀放索段	85	1011	一般農業區	養殖用地	9.75642645	*
2354	屏東縣	林邊鄉	銀放索段	85	893	一般農業區	養殖用地	563.5637353	*
2355	屏東縣	林邊鄉	銀放索段	85	892-1	一般農業區	養殖用地	58.04952308	*
2356	屏東縣	林邊鄉	銀放索段	85	892	一般農業區	養殖用地	193.7633254	*
2357	屏東縣	林邊鄉	銀放索段	85	892-1	一般農業區	養殖用地	110.0964628	*
2358	屏東縣	林邊鄉	銀放索段	85	893	一般農業區	養殖用地	4.439150198	*
2359	屏東縣	林邊鄉	銀放索段	85	892-1	一般農業區	養殖用地	553.7903576	*
2360	屏東縣	林邊鄉	銀放索段	85	898-1	一般農業區	養殖用地	14.38058227	*
2361	屏東縣	林邊鄉	銀放索段	85	898-1	一般農業區	養殖用地	9.154884318	*
2362	屏東縣	林邊鄉	銀放索段	85	898-1	一般農業區	養殖用地	4046.1078	*
2363	屏東縣	林邊鄉	銀放索段	85	1009	一般農業區	養殖用地	22.81088186	*
2364	屏東縣	林邊鄉	銀放索段	85	1009	一般農業區	養殖用地	712.9997073	*
2365	屏東縣	林邊鄉	銀放索段	85	995-1	一般農業區	養殖用地	6.964335574	*
2366	屏東縣	林邊鄉	銀放索段	85	1009	一般農業區	養殖用地	0.392665614	*
2367	屏東縣	林邊鄉	銀放索段	85	893-4	一般農業區	養殖用地	79.92680819	*
2368	屏東縣	林邊鄉	銀放索段	85	893-4	一般農業區	養殖用地	1780.116931	*
2369	屏東縣	林邊鄉	銀放索段	85	892	一般農業區	養殖用地	38.99668725	*
2370	屏東縣	林邊鄉	銀放索段	85	890	一般農業區	養殖用地	81.63779608	*
2371	屏東縣	林邊鄉	銀放索段	85	892	一般農業區	養殖用地	4171.03908	*
2372	屏東縣	林邊鄉	銀放索段	85	1010	一般農業區	養殖用地	859.1715943	*
2373	屏東縣	林邊鄉	銀放索段	85	898	一般農業區	養殖用地	29.69137523	*
2374	屏東縣	林邊鄉	銀放索段	85	898	一般農業區	養殖用地	4043.174057	*
2375	屏東縣	林邊鄉	銀放索段	85	1005	一般農業區	養殖用地	0.331284398	*
2376	屏東縣	林邊鄉	銀放索段	85	1005	一般農業區	養殖用地	2.278107812	*

「資訊公開屏東縣林邊鄉養殖漁業經營結合綠能設施專案計畫專區範圍」

項次	縣市	行政區	段名	地號	魚塭號	土地使用分區	土地使用類別	魚塭面積(平方公尺)	備註
2377	屏東縣	林邊鄉	銀放索段	85	1010	一般農業區	養殖用地	30.72195383	*
2378	屏東縣	林邊鄉	銀放索段	85	1005	一般農業區	養殖用地	642.8469015	*
2379	屏東縣	林邊鄉	銀放索段	85	1003	一般農業區	養殖用地	0.058332847	*
2380	屏東縣	林邊鄉	銀放索段	85	1005	一般農業區	養殖用地	0.266048938	*
2381	屏東縣	林邊鄉	銀放索段	85	1004	一般農業區	養殖用地	3.579744807	*
2382	屏東縣	林邊鄉	銀放索段	85	1004	一般農業區	養殖用地	610.1283223	*
2383	屏東縣	林邊鄉	銀放索段	85	1004	一般農業區	養殖用地	6.554792046	*
2384	屏東縣	林邊鄉	銀放索段	85	1004	一般農業區	養殖用地	47.48806091	*
2385	屏東縣	林邊鄉	銀放索段	85	897-1	一般農業區	養殖用地	177.084241	*
2386	屏東縣	林邊鄉	銀放索段	85	893-4	一般農業區	養殖用地	174.0841356	*
2387	屏東縣	林邊鄉	銀放索段	85	893-1	一般農業區	養殖用地	228.9270368	*
2388	屏東縣	林邊鄉	銀放索段	85	893-1	一般農業區	養殖用地	64.79681087	*
2389	屏東縣	林邊鄉	銀放索段	85	892-2	一般農業區	養殖用地	73.24603621	*
2390	屏東縣	林邊鄉	銀放索段	85	893-4	一般農業區	養殖用地	0.159507513	*
2391	屏東縣	林邊鄉	銀放索段	85	892-2	一般農業區	養殖用地	6.920888691	*
2392	屏東縣	林邊鄉	銀放索段	85	893-4	一般農業區	養殖用地	0.114412602	*
2393	屏東縣	林邊鄉	銀放索段	85	892-2	一般農業區	養殖用地	567.6566753	*
2394	屏東縣	林邊鄉	銀放索段	85	893-1	一般農業區	養殖用地	1903.539967	*
2395	屏東縣	林邊鄉	銀放索段	85	1010-1	一般農業區	養殖用地	769.4628236	*
2396	屏東縣	林邊鄉	銀放索段	85	721	一般農業區	養殖用地	6091.783521	*
2397	屏東縣	林邊鄉	銀放索段	85	897-1	一般農業區	養殖用地	4264.168404	*
2398	屏東縣	林邊鄉	銀放索段	85	897-1	一般農業區	養殖用地	18.23498128	*
2399	屏東縣	林邊鄉	銀放索段	85	1003	一般農業區	養殖用地	10.18430756	*
2400	屏東縣	林邊鄉	銀放索段	85	1010-1	一般農業區	養殖用地	26.66807214	*
2401	屏東縣	林邊鄉	銀放索段	85	1003	一般農業區	養殖用地	631.3437282	*
2402	屏東縣	林邊鄉	銀放索段	85	890	一般農業區	養殖用地	20061.9852	*
2403	屏東縣	林邊鄉	銀放索段	85	890	一般農業區	養殖用地	98.55108938	*
2404	屏東縣	林邊鄉	銀放索段	85	721-1	一般農業區	養殖用地	4.231450964	*
2405	屏東縣	林邊鄉	銀放索段	85	727-1	一般農業區	養殖用地	10.08913007	*
2406	屏東縣	林邊鄉	銀放索段	85	721-1	一般農業區	養殖用地	17.24406756	*
2407	屏東縣	林邊鄉	銀放索段	85	721-1	一般農業區	養殖用地	3936.601769	*
2408	屏東縣	林邊鄉	銀放索段	85	1002	一般農業區	養殖用地	584.3707795	*
2409	屏東縣	林邊鄉	銀放索段	85	1002	一般農業區	養殖用地	24.024631	*
2410	屏東縣	林邊鄉	銀放索段	85	998-1	一般農業區	養殖用地	27.75489643	*
2411	屏東縣	林邊鄉	銀放索段	85	998	一般農業區	養殖用地	19.4274	*
2412	屏東縣	林邊鄉	銀放索段	85	998	一般農業區	養殖用地	3063.590516	*
2413	屏東縣	林邊鄉	銀放索段	85	727-1	一般農業區	養殖用地	4743.15695	*
2414	屏東縣	林邊鄉	銀放索段	85	727-2	一般農業區	養殖用地	6.890043294	*
2415	屏東縣	林邊鄉	銀放索段	85	727-2	一般農業區	養殖用地	6617.757815	*
2416	屏東縣	林邊鄉	銀放索段	85	891	一般農業區	養殖用地	46.55012569	*
2417	屏東縣	林邊鄉	銀放索段	85	891	一般農業區	養殖用地	25.19763006	*
2418	屏東縣	林邊鄉	銀放索段	85	891	一般農業區	養殖用地	1131.574983	*
2419	屏東縣	林邊鄉	銀放索段	85	891	一般農業區	養殖用地	88.27337821	*
2420	屏東縣	林邊鄉	銀放索段	85	728	一般農業區	養殖用地	69.57854065	*
2421	屏東縣	林邊鄉	銀放索段	85	727	一般農業區	養殖用地	10005.1646	*
2422	屏東縣	林邊鄉	銀放索段	85	728	一般農業區	養殖用地	27.52189611	*
2423	屏東縣	林邊鄉	銀放索段	85	727	一般農業區	養殖用地	12.53246581	*
2424	屏東縣	林邊鄉	銀放索段	85	720	一般農業區	養殖用地	153.2515486	*
2425	屏東縣	林邊鄉	銀放索段	85	897	一般農業區	養殖用地	42.84564466	*
2426	屏東縣	林邊鄉	銀放索段	85	897	一般農業區	養殖用地	4.839119106	*
2427	屏東縣	林邊鄉	銀放索段	85	897	一般農業區	養殖用地	142.9860964	*
2428	屏東縣	林邊鄉	銀放索段	85	897	一般農業區	養殖用地	4385.510568	*
2429	屏東縣	林邊鄉	銀放索段	85	998-1	一般農業區	養殖用地	2800.599305	*
2430	屏東縣	林邊鄉	銀放索段	85	998-1	一般農業區	養殖用地	11.12932773	*

「資訊公開屏東縣林邊鄉養殖漁業經營結合綠能設施專案計畫專區範圍」

項次	縣市	行政區	段名	地號	魚塭號	土地使用分區	土地使用類別	魚塭面積(平方公尺)	備註
2431	屏東縣	林邊鄉	銀放索段	85	893-3	一般農業區	養殖用地	222.3484897	*
2432	屏東縣	林邊鄉	銀放索段	85	893-3	一般農業區	養殖用地	42.6653472	*
2433	屏東縣	林邊鄉	銀放索段	85	893-3	一般農業區	養殖用地	2115.015949	*
2434	屏東縣	林邊鄉	銀放索段	85	513-1	一般農業區	養殖用地	7429.864861	*
2435	屏東縣	林邊鄉	銀放索段	85	513-1	一般農業區	養殖用地	133.5647508	*
2436	屏東縣	林邊鄉	銀放索段	85	891-2	一般農業區	養殖用地	230.4813714	*
2437	屏東縣	林邊鄉	銀放索段	85	891-2	一般農業區	養殖用地	114.9000887	*
2438	屏東縣	林邊鄉	銀放索段	85	891-2	一般農業區	養殖用地	1060.525774	*
2439	屏東縣	林邊鄉	銀放索段	85	891-1	一般農業區	養殖用地	89.61770981	*
2440	屏東縣	林邊鄉	銀放索段	85	895	一般農業區	養殖用地	0.506959897	*
2441	屏東縣	林邊鄉	銀放索段	85	891-1	一般農業區	養殖用地	1339.087426	*
2442	屏東縣	林邊鄉	銀放索段	85	895	一般農業區	養殖用地	4.622906239	*
2443	屏東縣	林邊鄉	銀放索段	85	513	一般農業區	養殖用地	7756.327702	*
2444	屏東縣	林邊鄉	銀放索段	85	513	一般農業區	養殖用地	22.16907853	*
2445	屏東縣	林邊鄉	銀放索段	85	513	一般農業區	養殖用地	10.11298732	*
2446	屏東縣	林邊鄉	銀放索段	85	513	一般農業區	養殖用地	0.00076033	*
2447	屏東縣	林邊鄉	銀放索段	85	720	一般農業區	養殖用地	18159.41544	*
2448	屏東縣	林邊鄉	銀放索段	85	896	一般農業區	養殖用地	6.357011204	*
2449	屏東縣	林邊鄉	銀放索段	85	896	一般農業區	養殖用地	0.232527038	*
2450	屏東縣	林邊鄉	銀放索段	85	896	一般農業區	養殖用地	14.22756968	*
2451	屏東縣	林邊鄉	銀放索段	85	896	一般農業區	養殖用地	4321.260031	*
2452	屏東縣	林邊鄉	銀放索段	85	896	一般農業區	養殖用地	176.4505223	*
2453	屏東縣	林邊鄉	銀放索段	85	891-3	一般農業區	養殖用地	233.7193137	*
2454	屏東縣	林邊鄉	銀放索段	85	891-3	一般農業區	養殖用地	1209.596256	*
2455	屏東縣	林邊鄉	銀放索段	85	895-2	一般農業區	養殖用地	15.35520549	*
2456	屏東縣	林邊鄉	銀放索段	85	893-2	一般農業區	養殖用地	196.0931453	*
2457	屏東縣	林邊鄉	銀放索段	85	893-2	一般農業區	養殖用地	52.01143271	*
2458	屏東縣	林邊鄉	銀放索段	85	893-2	一般農業區	養殖用地	2129.851937	*
2459	屏東縣	林邊鄉	銀放索段	85	910	一般農業區	養殖用地	34.30877891	*
2460	屏東縣	林邊鄉	銀放索段	85	513	一般農業區	養殖用地	41.71067199	*
2461	屏東縣	林邊鄉	銀放索段	85	512-1	一般農業區	養殖用地	1757.015258	*
2462	屏東縣	林邊鄉	銀放索段	85	895	一般農業區	養殖用地	0.233285769	*
2463	屏東縣	林邊鄉	銀放索段	85	895	一般農業區	養殖用地	2271.972767	*
2464	屏東縣	林邊鄉	銀放索段	85	896-1	一般農業區	養殖用地	37.59463212	*
2465	屏東縣	林邊鄉	銀放索段	85	896-1	一般農業區	養殖用地	4212.835365	*
2466	屏東縣	林邊鄉	銀放索段	85	513	一般農業區	養殖用地	39.5068681	*
2467	屏東縣	林邊鄉	銀放索段	85	512-2	一般農業區	養殖用地	2119.167119	*
2468	屏東縣	林邊鄉	銀放索段	85	512-2	一般農業區	養殖用地	13.40542657	*
2469	屏東縣	林邊鄉	銀放索段	85	895-2	一般農業區	養殖用地	379.4204228	*
2470	屏東縣	林邊鄉	銀放索段	85	910	一般農業區	養殖用地	7.054691168	*
2471	屏東縣	林邊鄉	銀放索段	85	910	一般農業區	養殖用地	2860.20857	*
2472	屏東縣	林邊鄉	銀放索段	85	911	一般農業區	養殖用地	24.4285346	*
2473	屏東縣	林邊鄉	銀放索段	85	512-3	一般農業區	養殖用地	3.103839118	*
2474	屏東縣	林邊鄉	銀放索段	85	512-3	一般農業區	養殖用地	1922.586095	*
2475	屏東縣	林邊鄉	銀放索段	85	727-2	一般農業區	養殖用地	14.0770109	*
2476	屏東縣	林邊鄉	銀放索段	85	744	一般農業區	養殖用地	8920.533226	*
2477	屏東縣	林邊鄉	銀放索段	85	744	一般農業區	養殖用地	1.574812387	*
2478	屏東縣	林邊鄉	銀放索段	85	720	一般農業區	養殖用地	11.04172004	*
2479	屏東縣	林邊鄉	銀放索段	85	736	一般農業區	養殖用地	2973.304017	*
2480	屏東縣	林邊鄉	銀放索段	85	736	一般農業區	養殖用地	96.68022128	*
2481	屏東縣	林邊鄉	銀放索段	85	1060	一般農業區	養殖用地	4059.412712	*
2482	屏東縣	林邊鄉	銀放索段	85	896	一般農業區	養殖用地	37.05768942	*
2483	屏東縣	林邊鄉	銀放索段	85	512-4	一般農業區	養殖用地	2222.061307	*
2484	屏東縣	林邊鄉	銀放索段	85	512-6	一般農業區	養殖用地	39.61362729	*

「資訊公開屏東縣林邊鄉養殖漁業經營結合綠能設施專案計畫專區範圍」

項次	縣市	行政區	段名	地號	魚塭號	土地使用分區	土地使用類別	魚塭面積(平方公尺)	備註
2485	屏東縣	林邊鄉	銀放索段	85	512-1	一般農業區	養殖用地	5.757093377	*
2486	屏東縣	林邊鄉	銀放索段	85	529-1	一般農業區	養殖用地	947.6824518	*
2487	屏東縣	林邊鄉	銀放索段	85	910	一般農業區	養殖用地	172.4842921	*
2488	屏東縣	林邊鄉	銀放索段	85	895-1	一般農業區	養殖用地	32.65154908	*
2489	屏東縣	林邊鄉	銀放索段	85	895-1	一般農業區	養殖用地	77.07741316	*
2490	屏東縣	林邊鄉	銀放索段	85	895-1	一般農業區	養殖用地	1985.999223	*
2491	屏東縣	林邊鄉	銀放索段	85	895-1	一般農業區	養殖用地	3.875304148	*
2492	屏東縣	林邊鄉	銀放索段	85	736	一般農業區	養殖用地	46.12394652	*
2493	屏東縣	林邊鄉	銀放索段	85	736-1	一般農業區	養殖用地	2533.154874	*
2494	屏東縣	林邊鄉	銀放索段	85	736-1	一般農業區	養殖用地	45.36808312	*
2495	屏東縣	林邊鄉	銀放索段	85	915	一般農業區	養殖用地	40.54419431	*
2496	屏東縣	林邊鄉	銀放索段	85	915	一般農業區	養殖用地	4.918269244	*
2497	屏東縣	林邊鄉	銀放索段	85	915	一般農業區	養殖用地	4145.364416	*
2498	屏東縣	林邊鄉	銀放索段	85	896-1	一般農業區	養殖用地	29.92478598	*
2499	屏東縣	林邊鄉	銀放索段	85	1056	一般農業區	養殖用地	0.393389461	*
2500	屏東縣	林邊鄉	銀放索段	85	529-2	一般農業區	養殖用地	3515.899522	*
2501	屏東縣	林邊鄉	銀放索段	85	512-6	一般農業區	養殖用地	3886.338403	*
2502	屏東縣	林邊鄉	銀放索段	85	1055	一般農業區	養殖用地	503.5817909	*
2503	屏東縣	林邊鄉	銀放索段	85	911	一般農業區	養殖用地	149.9305938	*
2504	屏東縣	林邊鄉	銀放索段	85	908	一般農業區	養殖用地	62.92372249	*
2505	屏東縣	林邊鄉	銀放索段	85	911	一般農業區	養殖用地	3054.269128	*
2506	屏東縣	林邊鄉	銀放索段	85	895-3	一般農業區	養殖用地	222.3215587	*
2507	屏東縣	林邊鄉	銀放索段	85	908	一般農業區	養殖用地	189.5637138	*
2508	屏東縣	林邊鄉	銀放索段	85	895-3	一般農業區	養殖用地	1694.147471	*
2509	屏東縣	林邊鄉	銀放索段	85	529	一般農業區	養殖用地	2.180516994	*
2510	屏東縣	林邊鄉	銀放索段	85	529	一般農業區	養殖用地	3792.546121	*
2511	屏東縣	林邊鄉	銀放索段	85	527	一般農業區	養殖用地	38.61347126	*
2512	屏東縣	林邊鄉	銀放索段	85	1053	一般農業區	養殖用地	4.625455557	*
2513	屏東縣	林邊鄉	銀放索段	85	1053	一般農業區	養殖用地	0.658448587	*
2514	屏東縣	林邊鄉	銀放索段	85	1053	一般農業區	養殖用地	4.409372364	*
2515	屏東縣	林邊鄉	銀放索段	85	1053	一般農業區	養殖用地	84.83028604	*
2516	屏東縣	林邊鄉	銀放索段	85	1053	一般農業區	養殖用地	36.08995912	*
2517	屏東縣	林邊鄉	銀放索段	85	733	一般農業區	養殖用地	3936.204473	*
2518	屏東縣	林邊鄉	銀放索段	85	733	一般農業區	養殖用地	173.6624284	*
2519	屏東縣	林邊鄉	銀放索段	85	736-2	一般農業區	養殖用地	19.66422042	*
2520	屏東縣	林邊鄉	銀放索段	85	736-2	一般農業區	養殖用地	417.6236757	*
2521	屏東縣	林邊鄉	銀放索段	85	736	一般農業區	養殖用地	0.00323537	*
2522	屏東縣	林邊鄉	銀放索段	85	736-2	一般農業區	養殖用地	23.22336399	*
2523	屏東縣	林邊鄉	銀放索段	85	736-2	一般農業區	養殖用地	6.918089985	*
2524	屏東縣	林邊鄉	銀放索段	85	1060	一般農業區	養殖用地	9.552366054	*
2525	屏東縣	林邊鄉	銀放索段	85	1059	一般農業區	養殖用地	16.3987033	*
2526	屏東縣	林邊鄉	銀放索段	85	1059	一般農業區	養殖用地	859.897895	*
2527	屏東縣	林邊鄉	銀放索段	85	1060	一般農業區	養殖用地	1.235784461	*
2528	屏東縣	林邊鄉	銀放索段	85	1058	一般農業區	養殖用地	12.41201808	*
2529	屏東縣	林邊鄉	銀放索段	85	512-6	一般農業區	養殖用地	15.43564527	*
2530	屏東縣	林邊鄉	銀放索段	85	512	一般農業區	養殖用地	265.8610286	*
2531	屏東縣	林邊鄉	銀放索段	85	736-2	一般農業區	養殖用地	14.60829548	*
2532	屏東縣	林邊鄉	銀放索段	85	735	一般農業區	養殖用地	2204.301117	*
2533	屏東縣	林邊鄉	銀放索段	85	736-1	一般農業區	養殖用地	0.676473118	*
2534	屏東縣	林邊鄉	銀放索段	85	908	一般農業區	養殖用地	14.27051309	*
2535	屏東縣	林邊鄉	銀放索段	85	895-1	一般農業區	養殖用地	2.301320331	*
2536	屏東縣	林邊鄉	銀放索段	85	908	一般農業區	養殖用地	3350.610853	*
2537	屏東縣	林邊鄉	銀放索段	85	527	一般農業區	養殖用地	31286.16792	*
2538	屏東縣	林邊鄉	銀放索段	85	512-5	一般農業區	養殖用地	2640.928357	*

「資訊公開屏東縣林邊鄉養殖漁業經營結合綠能設施專案計畫專區範圍」

項次	縣市	行政區	段名	地號	魚塭號	土地使用分區	土地使用類別	魚塭面積(平方公尺)	備註
2539	屏東縣	林邊鄉	銀放索段	85	1057	一般農業區	養殖用地	169.5298067	*
2540	屏東縣	林邊鄉	銀放索段	85	1057	一般農業區	養殖用地	2746.153647	*
2541	屏東縣	林邊鄉	銀放索段	85	1056	一般農業區	養殖用地	5068.947137	*
2542	屏東縣	林邊鄉	銀放索段	85	1058	一般農業區	養殖用地	2610.672742	*
2543	屏東縣	林邊鄉	銀放索段	85	904	一般農業區	養殖用地	18713.27745	*
2544	屏東縣	林邊鄉	銀放索段	85	903	一般農業區	養殖用地	1.268415462	*
2545	屏東縣	林邊鄉	銀放索段	85	512-7	一般農業區	養殖用地	2374.34115	*
2546	屏東縣	林邊鄉	銀放索段	85	512-7	一般農業區	養殖用地	1.485777733	*
2547	屏東縣	林邊鄉	銀放索段	85	512-7	一般農業區	養殖用地	27.86537234	*
2548	屏東縣	林邊鄉	銀放索段	85	743-1	一般農業區	養殖用地	62.24212121	*
2549	屏東縣	林邊鄉	銀放索段	85	909	一般農業區	養殖用地	70.57221343	*
2550	屏東縣	林邊鄉	銀放索段	85	912	一般農業區	養殖用地	179.4660123	*
2551	屏東縣	林邊鄉	銀放索段	85	912	一般農業區	養殖用地	93.44057434	*
2552	屏東縣	林邊鄉	銀放索段	85	912	一般農業區	養殖用地	2762.418438	*
2553	屏東縣	林邊鄉	銀放索段	85	909	一般農業區	養殖用地	1.12912956	*
2554	屏東縣	林邊鄉	銀放索段	85	733	一般農業區	養殖用地	115.1599622	*
2555	屏東縣	林邊鄉	銀放索段	85	733-1	一般農業區	養殖用地	3543.277121	*
2556	屏東縣	林邊鄉	銀放索段	85	732	一般農業區	養殖用地	82.08624745	*
2557	屏東縣	林邊鄉	銀放索段	85	742-1	一般農業區	養殖用地	364.7270724	*
2558	屏東縣	林邊鄉	銀放索段	85	735-1	一般農業區	養殖用地	33.04669422	*
2559	屏東縣	林邊鄉	銀放索段	85	735-1	一般農業區	養殖用地	2199.104727	*
2560	屏東縣	林邊鄉	銀放索段	85	734	一般農業區	養殖用地	1.010130494	*
2561	屏東縣	林邊鄉	銀放索段	85	735-1	一般農業區	養殖用地	31.44010421	*
2562	屏東縣	林邊鄉	銀放索段	85	742-2	一般農業區	養殖用地	1104.953887	*
2563	屏東縣	林邊鄉	銀放索段	85	909	一般農業區	養殖用地	158.9083153	*
2564	屏東縣	林邊鄉	銀放索段	85	909	一般農業區	養殖用地	3425.75028	*
2565	屏東縣	林邊鄉	銀放索段	85	907	一般農業區	養殖用地	0.002390854	*
2566	屏東縣	林邊鄉	銀放索段	85	742-3	一般農業區	養殖用地	897.0365972	*
2567	屏東縣	林邊鄉	銀放索段	85	743-1	一般農業區	養殖用地	71.34416982	*
2568	屏東縣	林邊鄉	銀放索段	85	733	一般農業區	養殖用地	11.8235818	*
2569	屏東縣	林邊鄉	銀放索段	85	743-1	一般農業區	養殖用地	4251.589414	*
2570	屏東縣	林邊鄉	銀放索段	85	733-1	一般農業區	養殖用地	3.188239685	*
2571	屏東縣	林邊鄉	銀放索段	85	732	一般農業區	養殖用地	14.3130948	*
2572	屏東縣	林邊鄉	銀放索段	85	743-1	一般農業區	養殖用地	100.3231471	*
2573	屏東縣	林邊鄉	銀放索段	85	742	一般農業區	養殖用地	2743.575575	*
2574	屏東縣	林邊鄉	銀放索段	85	527	一般農業區	養殖用地	185.5552304	*
2575	屏東縣	林邊鄉	銀放索段	85	734	一般農業區	養殖用地	57.20440716	*
2576	屏東縣	林邊鄉	銀放索段	85	734	一般農業區	養殖用地	25.10071807	*
2577	屏東縣	林邊鄉	銀放索段	85	734	一般農業區	養殖用地	5298.654879	*
2578	屏東縣	林邊鄉	銀放索段	85	732	一般農業區	養殖用地	3827.764341	*
2579	屏東縣	林邊鄉	銀放索段	85	742-4	一般農業區	養殖用地	2564.674295	*
2580	屏東縣	林邊鄉	銀放索段	85	512-7	一般農業區	養殖用地	18.65379728	*
2581	屏東縣	林邊鄉	銀放索段	85	904	一般農業區	養殖用地	172.3048761	*
2582	屏東縣	林邊鄉	銀放索段	85	902	一般農業區	養殖用地	7866.159281	*
2583	屏東縣	林邊鄉	銀放索段	85	890	一般農業區	養殖用地	0.5205764	*
2584	屏東縣	林邊鄉	銀放索段	85	720	一般農業區	養殖用地	5.788729611	*
2585	屏東縣	林邊鄉	銀放索段	85	902	一般農業區	養殖用地	119.7547874	*
2586	屏東縣	林邊鄉	銀放索段	85	907	一般農業區	養殖用地	18.08943925	*
2587	屏東縣	林邊鄉	銀放索段	85	913	一般農業區	養殖用地	129.1666949	*
2588	屏東縣	林邊鄉	銀放索段	85	913	一般農業區	養殖用地	2339.417565	*
2589	屏東縣	林邊鄉	銀放索段	85	912	一般農業區	養殖用地	28.41405529	*
2590	屏東縣	林邊鄉	銀放索段	85	738	一般農業區	養殖用地	3141.681694	*
2591	屏東縣	林邊鄉	銀放索段	85	738	一般農業區	養殖用地	87.9227148	*
2592	屏東縣	林邊鄉	銀放索段	85	907	一般農業區	養殖用地	4025.032253	*

「資訊公開屏東縣林邊鄉養殖漁業經營結合綠能設施專案計畫專區範圍」

項次	縣市	行政區	段名	地號	魚塭號	土地使用分區	土地使用類別	魚塭面積(平方公尺)	備註
2593	屏東縣	林邊鄉	銀放索段	85	731	一般農業區	養殖用地	3629.470429	*
2594	屏東縣	林邊鄉	銀放索段	85	732	一般農業區	養殖用地	9.810558006	*
2595	屏東縣	林邊鄉	銀放索段	85	731	一般農業區	養殖用地	0.049312943	*
2596	屏東縣	林邊鄉	銀放索段	85	732	一般農業區	養殖用地	2.092438549	*
2597	屏東縣	林邊鄉	銀放索段	85	1044	一般農業區	養殖用地	228.3454616	*
2598	屏東縣	林邊鄉	銀放索段	85	739	一般農業區	養殖用地	6.991123227	*
2599	屏東縣	林邊鄉	銀放索段	85	739	一般農業區	養殖用地	2734.623935	*
2600	屏東縣	林邊鄉	銀放索段	85	740	一般農業區	養殖用地	5.74410715	*
2601	屏東縣	林邊鄉	銀放索段	85	739	一般農業區	養殖用地	23.07319373	*
2602	屏東縣	林邊鄉	銀放索段	85	734	一般農業區	養殖用地	51.07602505	*
2603	屏東縣	林邊鄉	銀放索段	85	918	一般農業區	養殖用地	3036.295296	*
2604	屏東縣	林邊鄉	銀放索段	85	917	一般農業區	養殖用地	18.77021451	*
2605	屏東縣	林邊鄉	銀放索段	85	730	一般農業區	養殖用地	3623.382675	*
2606	屏東縣	林邊鄉	銀放索段	85	729	一般農業區	養殖用地	0.341015615	*
2607	屏東縣	林邊鄉	銀放索段	85	1043-1	一般農業區	養殖用地	310.8161253	*
2608	屏東縣	林邊鄉	銀放索段	85	759	一般農業區	養殖用地	0.565077461	*
2609	屏東縣	林邊鄉	銀放索段	85	743	一般農業區	養殖用地	22.74578978	*
2610	屏東縣	林邊鄉	銀放索段	85	743	一般農業區	養殖用地	3660.583568	*
2611	屏東縣	林邊鄉	銀放索段	85	730	一般農業區	養殖用地	0.029658967	*
2612	屏東縣	林邊鄉	銀放索段	85	731	一般農業區	養殖用地	32.24961198	*
2613	屏東縣	林邊鄉	銀放索段	85	743	一般農業區	養殖用地	267.4958285	*
2614	屏東縣	林邊鄉	銀放索段	85	730	一般農業區	養殖用地	45.93161909	*
2615	屏東縣	林邊鄉	銀放索段	85	1042	一般農業區	養殖用地	274.7317352	*
2616	屏東縣	林邊鄉	銀放索段	85	740	一般農業區	養殖用地	2749.224825	*
2617	屏東縣	林邊鄉	銀放索段	85	740	一般農業區	養殖用地	36.53656512	*
2618	屏東縣	林邊鄉	銀放索段	85	729	一般農業區	養殖用地	3395.704732	*
2619	屏東縣	林邊鄉	銀放索段	85	748-1	一般農業區	養殖用地	967.962566	*
2620	屏東縣	林邊鄉	銀放索段	85	748-2	一般農業區	養殖用地	743.0910018	*
2621	屏東縣	林邊鄉	銀放索段	85	906-9	一般農業區	養殖用地	157.3130203	*
2622	屏東縣	林邊鄉	銀放索段	85	903	一般農業區	養殖用地	13.87073238	*
2623	屏東縣	林邊鄉	銀放索段	85	903	一般農業區	養殖用地	5450.092821	*
2624	屏東縣	林邊鄉	銀放索段	85	917	一般農業區	養殖用地	3513.968012	*
2625	屏東縣	林邊鄉	銀放索段	85	906	一般農業區	養殖用地	79.07381448	*
2626	屏東縣	林邊鄉	銀放索段	85	906-1	一般農業區	養殖用地	81.55259837	*
2627	屏東縣	林邊鄉	銀放索段	85	907	一般農業區	養殖用地	159.3116487	*
2628	屏東縣	林邊鄉	銀放索段	85	904	一般農業區	養殖用地	36.46385387	*
2629	屏東縣	林邊鄉	銀放索段	85	906-2	一般農業區	養殖用地	47.40236817	*
2630	屏東縣	林邊鄉	銀放索段	85	741	一般農業區	養殖用地	3578.691005	*
2631	屏東縣	林邊鄉	銀放索段	85	741	一般農業區	養殖用地	29.25443091	*
2632	屏東縣	林邊鄉	銀放索段	85	552	一般農業區	養殖用地	3646.302399	*
2633	屏東縣	林邊鄉	銀放索段	85	748-1	一般農業區	養殖用地	912.2071657	*
2634	屏東縣	林邊鄉	銀放索段	85	748	一般農業區	養殖用地	2574.843863	*
2635	屏東縣	林邊鄉	銀放索段	85	942	一般農業區	養殖用地	2325.858997	*
2636	屏東縣	林邊鄉	銀放索段	85	942	一般農業區	養殖用地	72.32101364	*
2637	屏東縣	林邊鄉	銀放索段	85	759	一般農業區	養殖用地	3583.118546	*
2638	屏東縣	林邊鄉	銀放索段	85	759	一般農業區	養殖用地	16.8674248	*
2639	屏東縣	林邊鄉	銀放索段	85	756	一般農業區	養殖用地	20.15729079	*
2640	屏東縣	林邊鄉	銀放索段	85	755	一般農業區	養殖用地	1310.116454	*
2641	屏東縣	林邊鄉	銀放索段	85	755	一般農業區	養殖用地	81.27134525	*
2642	屏東縣	林邊鄉	銀放索段	85	904	一般農業區	養殖用地	91.40971722	*
2643	屏東縣	林邊鄉	銀放索段	85	923	一般農業區	養殖用地	128.4331518	*
2644	屏東縣	林邊鄉	銀放索段	85	903	一般農業區	養殖用地	42.95268778	*
2645	屏東縣	林邊鄉	銀放索段	85	916	一般農業區	養殖用地	35.70767044	*
2646	屏東縣	林邊鄉	銀放索段	85	916	一般農業區	養殖用地	335.3206927	*

「資訊公開屏東縣林邊鄉養殖漁業經營結合綠能設施專案計畫專區範圍」

項次	縣市	行政區	段名	地號	魚塭號	土地使用分區	土地使用類別	魚塭面積(平方公尺)	備註
2647	屏東縣	林邊鄉	銀放索段	85	761	一般農業區	養殖用地	1921.392956	*
2648	屏東縣	林邊鄉	銀放索段	85	743	一般農業區	養殖用地	0.090669558	*
2649	屏東縣	林邊鄉	銀放索段	85	761	一般農業區	養殖用地	14.66454102	*
2650	屏東縣	林邊鄉	銀放索段	85	729	一般農業區	養殖用地	42.05705672	*
2651	屏東縣	林邊鄉	銀放索段	85	761	一般農業區	養殖用地	139.8157231	*
2652	屏東縣	林邊鄉	銀放索段	85	748-2	一般農業區	養殖用地	537.4820886	*
2653	屏東縣	林邊鄉	銀放索段	85	748	一般農業區	養殖用地	1237.747471	*
2654	屏東縣	林邊鄉	銀放索段	85	747-1	一般農業區	養殖用地	0.00016532	*
2655	屏東縣	林邊鄉	銀放索段	85	748-2	一般農業區	養殖用地	185.498581	*
2656	屏東縣	林邊鄉	銀放索段	85	748-2	一般農業區	養殖用地	52.12328965	*
2657	屏東縣	林邊鄉	銀放索段	85	748	一般農業區	養殖用地	39.51937535	*
2658	屏東縣	林邊鄉	銀放索段	85	756	一般農業區	養殖用地	3864.909532	*
2659	屏東縣	林邊鄉	銀放索段	85	756	一般農業區	養殖用地	31.34293881	*
2660	屏東縣	林邊鄉	銀放索段	85	756	一般農業區	養殖用地	26.01706335	*
2661	屏東縣	林邊鄉	銀放索段	85	552	一般農業區	養殖用地	62.48678788	*
2662	屏東縣	林邊鄉	銀放索段	85	550	一般農業區	養殖用地	83.18336225	*
2663	屏東縣	林邊鄉	銀放索段	85	552	一般農業區	養殖用地	19.11804778	*
2664	屏東縣	林邊鄉	銀放索段	85	942-1	一般農業區	養殖用地	2210.195621	*
2665	屏東縣	林邊鄉	銀放索段	85	942-1	一般農業區	養殖用地	137.2642037	*
2666	屏東縣	林邊鄉	銀放索段	85	552-1	一般農業區	養殖用地	3224.560462	*
2667	屏東縣	林邊鄉	銀放索段	85	552-1	一般農業區	養殖用地	199.0805072	*
2668	屏東縣	林邊鄉	銀放索段	85	747	一般農業區	養殖用地	2519.799261	*
2669	屏東縣	林邊鄉	銀放索段	85	942	一般農業區	養殖用地	2.452884251	*
2670	屏東縣	林邊鄉	銀放索段	85	760	一般農業區	養殖用地	41.88067614	*
2671	屏東縣	林邊鄉	銀放索段	85	760	一般農業區	養殖用地	3573.714712	*
2672	屏東縣	林邊鄉	銀放索段	85	760	一般農業區	養殖用地	46.35009767	*
2673	屏東縣	林邊鄉	銀放索段	85	760	一般農業區	養殖用地	1.771542359	*
2674	屏東縣	林邊鄉	銀放索段	85	747-1	一般農業區	養殖用地	1107.475984	*
2675	屏東縣	林邊鄉	銀放索段	85	747-1	一般農業區	養殖用地	4235.146231	*
2676	屏東縣	林邊鄉	銀放索段	85	761-1	一般農業區	養殖用地	2343.277967	*
2677	屏東縣	林邊鄉	銀放索段	85	761-1	一般農業區	養殖用地	126.0361079	*
2678	屏東縣	林邊鄉	銀放索段	85	757	一般農業區	養殖用地	3616.679316	*
2679	屏東縣	林邊鄉	銀放索段	85	757	一般農業區	養殖用地	31.59271482	*
2680	屏東縣	林邊鄉	銀放索段	85	757	一般農業區	養殖用地	4.399114097	*
2681	屏東縣	林邊鄉	銀放索段	85	942-1	一般農業區	養殖用地	17.89565457	*
2682	屏東縣	林邊鄉	銀放索段	85	919-1	一般農業區	養殖用地	60.61249079	*
2683	屏東縣	林邊鄉	銀放索段	85	756	一般農業區	養殖用地	109.4672668	*
2684	屏東縣	林邊鄉	銀放索段	85	754	一般農業區	養殖用地	2882.38797	*
2685	屏東縣	林邊鄉	銀放索段	85	754	一般農業區	養殖用地	164.915348	*
2686	屏東縣	林邊鄉	銀放索段	85	919	一般農業區	養殖用地	258.5748217	*
2687	屏東縣	林邊鄉	銀放索段	85	763-1	一般農業區	養殖用地	2.884891115	*
2688	屏東縣	林邊鄉	銀放索段	85	763-1	一般農業區	養殖用地	2576.304513	*
2689	屏東縣	林邊鄉	銀放索段	85	544	一般農業區	養殖用地	286.2038592	*
2690	屏東縣	林邊鄉	銀放索段	85	754	一般農業區	養殖用地	15.07733628	*
2691	屏東縣	林邊鄉	銀放索段	85	763-1	一般農業區	養殖用地	40.99041367	*
2692	屏東縣	林邊鄉	銀放索段	85	763	一般農業區	養殖用地	1942.933808	*
2693	屏東縣	林邊鄉	銀放索段	85	760	一般農業區	養殖用地	14.07636636	*
2694	屏東縣	林邊鄉	銀放索段	85	763	一般農業區	養殖用地	41.99809511	*
2695	屏東縣	林邊鄉	銀放索段	85	942-1	一般農業區	養殖用地	15.49648256	*
2696	屏東縣	林邊鄉	銀放索段	85	937-1	一般農業區	養殖用地	1.693403454	*
2697	屏東縣	林邊鄉	銀放索段	85	937	一般農業區	養殖用地	6.701737807	*
2698	屏東縣	林邊鄉	銀放索段	85	753	一般農業區	養殖用地	2076.705441	*
2699	屏東縣	林邊鄉	銀放索段	85	758	一般農業區	養殖用地	3768.201091	*
2700	屏東縣	林邊鄉	銀放索段	85	761-1	一般農業區	養殖用地	57.06958429	*

「資訊公開屏東縣林邊鄉養殖漁業經營結合綠能設施專案計畫專區範圍」

項次	縣市	行政區	段名	地號	魚塭號	土地使用分區	土地使用類別	魚塭面積(平方公尺)	備註
2701	屏東縣	林邊鄉	銀放索段	85	761-4	一般農業區	養殖用地	1360.69616	*
2702	屏東縣	林邊鄉	銀放索段	85	761-4	一般農業區	養殖用地	73.60886555	*
2703	屏東縣	林邊鄉	銀放索段	85	747	一般農業區	養殖用地	123.735411	*
2704	屏東縣	林邊鄉	銀放索段	85	937	一般農業區	養殖用地	8.170602882	*
2705	屏東縣	林邊鄉	銀放索段	85	747-1	一般農業區	養殖用地	27.95643501	*
2706	屏東縣	林邊鄉	銀放索段	85	762-1	一般農業區	養殖用地	2788.654062	*
2707	屏東縣	林邊鄉	銀放索段	85	762-1	一般農業區	養殖用地	26.43497761	*
2708	屏東縣	林邊鄉	銀放索段	85	750	一般農業區	養殖用地	2101.83234	*
2709	屏東縣	林邊鄉	銀放索段	85	751	一般農業區	養殖用地	40.45578807	*
2710	屏東縣	林邊鄉	銀放索段	85	750	一般農業區	養殖用地	40.80149418	*
2711	屏東縣	林邊鄉	銀放索段	85	762	一般農業區	養殖用地	1613.081211	*
2712	屏東縣	林邊鄉	銀放索段	85	762	一般農業區	養殖用地	23.82181123	*
2713	屏東縣	林邊鄉	銀放索段	85	762	一般農業區	養殖用地	15.8200139	*
2714	屏東縣	林邊鄉	銀放索段	85	762	一般農業區	養殖用地	28.22201876	*
2715	屏東縣	林邊鄉	銀放索段	85	764	一般農業區	養殖用地	0.716514133	*
2716	屏東縣	林邊鄉	銀放索段	85	764-1	一般農業區	養殖用地	27.77890473	*
2717	屏東縣	林邊鄉	銀放索段	85	764	一般農業區	養殖用地	2311.322854	*
2718	屏東縣	林邊鄉	銀放索段	85	758	一般農業區	養殖用地	71.94545345	*
2719	屏東縣	林邊鄉	銀放索段	85	764-1	一般農業區	養殖用地	20.06738076	*
2720	屏東縣	林邊鄉	銀放索段	85	764-2	一般農業區	養殖用地	0.633728604	*
2721	屏東縣	林邊鄉	銀放索段	85	543	一般農業區	養殖用地	523.0450736	*
2722	屏東縣	林邊鄉	銀放索段	85	753	一般農業區	養殖用地	8.925652267	*
2723	屏東縣	林邊鄉	銀放索段	85	543	一般農業區	養殖用地	3.803185289	*
2724	屏東縣	林邊鄉	銀放索段	85	543	一般農業區	養殖用地	10.32139006	*
2725	屏東縣	林邊鄉	銀放索段	85	751	一般農業區	養殖用地	2998.198527	*
2726	屏東縣	林邊鄉	銀放索段	85	751	一般農業區	養殖用地	17.59790612	*
2727	屏東縣	林邊鄉	銀放索段	85	764-1	一般農業區	養殖用地	1219.063738	*
2728	屏東縣	林邊鄉	銀放索段	85	764-1	一般農業區	養殖用地	1.682813824	*
2729	屏東縣	林邊鄉	銀放索段	85	764-1	一般農業區	養殖用地	2.275168503	*
2730	屏東縣	林邊鄉	銀放索段	85	746	一般農業區	養殖用地	13.10037153	*
2731	屏東縣	林邊鄉	銀放索段	85	745	一般農業區	養殖用地	0.897421056	*
2732	屏東縣	林邊鄉	銀放索段	85	764	一般農業區	養殖用地	45.05529489	*
2733	屏東縣	林邊鄉	銀放索段	85	764-2	一般農業區	養殖用地	133.8904072	*
2734	屏東縣	林邊鄉	銀放索段	85	764-2	一般農業區	養殖用地	923.8571228	*
2735	屏東縣	林邊鄉	銀放索段	85	764-2	一般農業區	養殖用地	14.29099666	*
2736	屏東縣	林邊鄉	銀放索段	85	752	一般農業區	養殖用地	2502.910992	*
2737	屏東縣	林邊鄉	銀放索段	85	752	一般農業區	養殖用地	8.344555074	*
2738	屏東縣	林邊鄉	銀放索段	85	765	一般農業區	養殖用地	632.2212692	*
2739	屏東縣	林邊鄉	銀放索段	85	787	一般農業區	養殖用地	20.24340778	*
2740	屏東縣	林邊鄉	銀放索段	85	787	一般農業區	養殖用地	19.63803412	*
2741	屏東縣	林邊鄉	銀放索段	85	752	一般農業區	養殖用地	1.5622535	*
2742	屏東縣	林邊鄉	銀放索段	85	786	一般農業區	養殖用地	0.440897757	*
2743	屏東縣	林邊鄉	銀放索段	87	515	一般農業區	養殖用地	14.97371844	*
2744	屏東縣	林邊鄉	銀放索段	87	515	一般農業區	養殖用地	1392.987669	*
2745	屏東縣	林邊鄉	銀放索段	87	515	一般農業區	養殖用地	27.07477942	*
2746	屏東縣	林邊鄉	銀放索段	87	515	一般農業區	養殖用地	3.615751488	*
2747	屏東縣	林邊鄉	銀放索段	87	726	一般農業區	養殖用地	2650.852191	*
2748	屏東縣	林邊鄉	銀放索段	87	726	一般農業區	養殖用地	16.37388315	*
2749	屏東縣	林邊鄉	銀放索段	87	514	一般農業區	養殖用地	16.10065654	*
2750	屏東縣	林邊鄉	銀放索段	87	514	一般農業區	養殖用地	3651.252004	*
2751	屏東縣	林邊鄉	銀放索段	87	514	一般農業區	養殖用地	10.86180878	*
2752	屏東縣	林邊鄉	銀放索段	87	514	一般農業區	養殖用地	106.8805078	*
2753	屏東縣	林邊鄉	銀放索段	87	514-1	一般農業區	養殖用地	3284.034857	*
2754	屏東縣	林邊鄉	銀放索段	87	507	一般農業區	養殖用地	1265.186956	*

「資訊公開屏東縣林邊鄉養殖漁業經營結合綠能設施專案計畫專區範圍」

項次	縣市	行政區	段名	地號	魚塭號	土地使用分區	土地使用類別	魚塭面積(平方公尺)	備註
2755	屏東縣	林邊鄉	銀放索段	87	506	一般農業區	養殖用地	3653.959726	*
2756	屏東縣	林邊鄉	銀放索段	87	506	一般農業區	養殖用地	53.14439524	*
2757	屏東縣	林邊鄉	銀放索段	87	517	一般農業區	養殖用地	830.2739182	*
2758	屏東縣	林邊鄉	銀放索段	87	511-1	一般農業區	養殖用地	3123.48847	*
2759	屏東縣	林邊鄉	銀放索段	87	511-1	一般農業區	養殖用地	35.77151613	*
2760	屏東縣	林邊鄉	銀放索段	87	511-1	一般農業區	養殖用地	27.78009954	*
2761	屏東縣	林邊鄉	銀放索段	87	511-1	一般農業區	養殖用地	13.86226551	*
2762	屏東縣	林邊鄉	銀放索段	87	511-1	一般農業區	養殖用地	66.09109778	*
2763	屏東縣	林邊鄉	銀放索段	87	514-3	一般農業區	養殖用地	42.89577007	*
2764	屏東縣	林邊鄉	銀放索段	87	514-3	一般農業區	養殖用地	1785.787317	*
2765	屏東縣	林邊鄉	銀放索段	87	511	一般農業區	養殖用地	3984.731562	*
2766	屏東縣	林邊鄉	銀放索段	87	511	一般農業區	養殖用地	120.5323282	*
2767	屏東縣	林邊鄉	銀放索段	87	511	一般農業區	養殖用地	0.898329234	*
2768	屏東縣	林邊鄉	銀放索段	87	505	一般農業區	養殖用地	3186.452853	*
2769	屏東縣	林邊鄉	銀放索段	87	505	一般農業區	養殖用地	9.470698782	*
2770	屏東縣	林邊鄉	銀放索段	87	510	一般農業區	養殖用地	45.24201554	*
2771	屏東縣	林邊鄉	銀放索段	87	505-1	一般農業區	養殖用地	2510.056042	*
2772	屏東縣	林邊鄉	銀放索段	87	505-1	一般農業區	養殖用地	73.33518116	*
2773	屏東縣	林邊鄉	銀放索段	87	500-1	一般農業區	養殖用地	74.35185985	*
2774	屏東縣	林邊鄉	銀放索段	87	500-1	一般農業區	養殖用地	3.170839479	*
2775	屏東縣	林邊鄉	銀放索段	87	500-1	一般農業區	養殖用地	3.352726035	*
2776	屏東縣	林邊鄉	銀放索段	87	328	一般農業區	養殖用地	3892.094201	*
2777	屏東縣	林邊鄉	銀放索段	87	510	一般農業區	養殖用地	6313.630007	*
2778	屏東縣	林邊鄉	銀放索段	87	510	一般農業區	養殖用地	77.7047943	*
2779	屏東縣	林邊鄉	銀放索段	87	504-1	一般農業區	養殖用地	2196.013741	*
2780	屏東縣	林邊鄉	銀放索段	87	504-1	一般農業區	養殖用地	101.8996702	*
2781	屏東縣	林邊鄉	銀放索段	87	500-1	一般農業區	養殖用地	0.165241724	*
2782	屏東縣	林邊鄉	銀放索段	87	504	一般農業區	養殖用地	18.48212166	*
2783	屏東縣	林邊鄉	銀放索段	87	504	一般農業區	養殖用地	2296.407378	*
2784	屏東縣	林邊鄉	銀放索段	87	500	一般農業區	養殖用地	3169.577944	*
2785	屏東縣	林邊鄉	銀放索段	87	328-1	一般農業區	養殖用地	3283.091329	*
2786	屏東縣	林邊鄉	銀放索段	87	509	一般農業區	養殖用地	5003.630205	*
2787	屏東縣	林邊鄉	銀放索段	87	509	一般農業區	養殖用地	47.32718964	*
2788	屏東縣	林邊鄉	銀放索段	87	504-3	一般農業區	養殖用地	583.133637	*
2789	屏東縣	林邊鄉	銀放索段	87	504-2	一般農業區	養殖用地	48.24035692	*
2790	屏東縣	林邊鄉	銀放索段	87	504	一般農業區	養殖用地	71.66262325	*
2791	屏東縣	林邊鄉	銀放索段	87	504-3	一般農業區	養殖用地	13.91416925	*
2792	屏東縣	林邊鄉	銀放索段	87	504-2	一般農業區	養殖用地	1190.218157	*
2793	屏東縣	林邊鄉	銀放索段	87	504-2	一般農業區	養殖用地	3.098334244	*
2794	屏東縣	林邊鄉	銀放索段	87	504-2	一般農業區	養殖用地	22.19808349	*
2795	屏東縣	林邊鄉	銀放索段	87	519-2	一般農業區	養殖用地	6.948135561	*
2796	屏東縣	林邊鄉	銀放索段	87	519	一般農業區	養殖用地	130.7459901	*
2797	屏東縣	林邊鄉	銀放索段	87	518-1	一般農業區	養殖用地	68.91148809	*
2798	屏東縣	林邊鄉	銀放索段	87	500	一般農業區	養殖用地	139.0903149	*
2799	屏東縣	林邊鄉	銀放索段	87	519-2	一般農業區	養殖用地	90.59168004	*
2800	屏東縣	林邊鄉	銀放索段	87	500	一般農業區	養殖用地	0.880748749	*
2801	屏東縣	林邊鄉	銀放索段	87	519-2	一般農業區	養殖用地	156.7526048	*
2802	屏東縣	林邊鄉	銀放索段	87	500	一般農業區	養殖用地	35.77451857	*
2803	屏東縣	林邊鄉	銀放索段	87	328-1	一般農業區	養殖用地	150.2101294	*
2804	屏東縣	林邊鄉	銀放索段	87	518	一般農業區	養殖用地	2267.25791	*
2805	屏東縣	林邊鄉	銀放索段	87	519	一般農業區	養殖用地	75.79500258	*
2806	屏東縣	林邊鄉	銀放索段	87	519	一般農業區	養殖用地	2747.34446	*
2807	屏東縣	林邊鄉	銀放索段	87	520	一般農業區	養殖用地	9.296251826	*
2808	屏東縣	林邊鄉	銀放索段	87	520	一般農業區	養殖用地	3338.080004	*

「資訊公開屏東縣林邊鄉養殖漁業經營結合綠能設施專案計畫專區範圍」

項次	縣市	行政區	段名	地號	魚塭號	土地使用分區	土地使用類別	魚塭面積(平方公尺)	備註
2809	屏東縣	林邊鄉	銀放索段	87	530	一般農業區	養殖用地	9.586322815	*
2810	屏東縣	林邊鄉	銀放索段	87	530	一般農業區	養殖用地	25.80946563	*
2811	屏東縣	林邊鄉	銀放索段	87	530	一般農業區	養殖用地	3393.848226	*
2812	屏東縣	林邊鄉	銀放索段	87	518-1	一般農業區	養殖用地	2230.515237	*
2813	屏東縣	林邊鄉	銀放索段	87	519-1	一般農業區	養殖用地	15.99007966	*
2814	屏東縣	林邊鄉	銀放索段	87	519-1	一般農業區	養殖用地	2454.35517	*
2815	屏東縣	林邊鄉	銀放索段	87	519	一般農業區	養殖用地	2.091209542	*
2816	屏東縣	林邊鄉	銀放索段	87	519-1	一般農業區	養殖用地	89.66923304	*
2817	屏東縣	林邊鄉	銀放索段	87	520-2	一般農業區	養殖用地	604.1511361	*
2818	屏東縣	林邊鄉	銀放索段	87	520-1	一般農業區	養殖用地	1.553873313	*
2819	屏東縣	林邊鄉	銀放索段	87	520-1	一般農業區	養殖用地	0.045780524	*
2820	屏東縣	林邊鄉	銀放索段	87	520-1	一般農業區	養殖用地	2992.490245	*
2821	屏東縣	林邊鄉	銀放索段	87	530-1	一般農業區	養殖用地	33.83248895	*
2822	屏東縣	林邊鄉	銀放索段	87	530-1	一般農業區	養殖用地	0.123940456	*
2823	屏東縣	林邊鄉	銀放索段	87	530-1	一般農業區	養殖用地	3294.129367	*
2824	屏東縣	林邊鄉	銀放索段	87	530-1	一般農業區	養殖用地	0.006679609	*
2825	屏東縣	林邊鄉	銀放索段	87	352	一般農業區	養殖用地	0.03015122	*
2826	屏東縣	林邊鄉	銀放索段	87	352	一般農業區	養殖用地	30060.15179	*
2827	屏東縣	林邊鄉	銀放索段	87	351	一般農業區	養殖用地	2390.520135	*
2828	屏東縣	林邊鄉	銀放索段	87	351-1	一般農業區	養殖用地	20.23957741	*
2829	屏東縣	林邊鄉	銀放索段	87	351-1	一般農業區	養殖用地	2055.955757	*
2830	屏東縣	林邊鄉	銀放索段	87	352	一般農業區	養殖用地	18.62921303	*
2831	屏東縣	林邊鄉	銀放索段	87	349	一般農業區	養殖用地	3913.347714	*
2832	屏東縣	林邊鄉	銀放索段	87	351	一般農業區	養殖用地	13.30991698	*
2833	屏東縣	林邊鄉	銀放索段	87	352	一般農業區	養殖用地	348.3140713	*
2834	屏東縣	林邊鄉	銀放索段	87	355	一般農業區	養殖用地	3173.728379	*
2835	屏東縣	林邊鄉	銀放索段	87	524	一般農業區	養殖用地	217.996612	*
2836	屏東縣	林邊鄉	銀放索段	87	353	一般農業區	養殖用地	10.97730877	*
2837	屏東縣	林邊鄉	銀放索段	87	353	一般農業區	養殖用地	5975.794842	*
2838	屏東縣	林邊鄉	銀放索段	87	521	一般農業區	養殖用地	7054.250783	*
2839	屏東縣	林邊鄉	銀放索段	87	348	一般農業區	養殖用地	4323.798047	*
2840	屏東縣	林邊鄉	銀放索段	87	347	一般農業區	養殖用地	44.61453904	*
2841	屏東縣	林邊鄉	銀放索段	87	347	一般農業區	養殖用地	4779.223303	*
2842	屏東縣	林邊鄉	銀放索段	87	346	一般農業區	養殖用地	6789.820984	*
2843	屏東縣	林邊鄉	銀放索段	87	345	一般農業區	養殖用地	6275.724913	*
2844	屏東縣	林邊鄉	銀放索段	87	348-3	一般農業區	養殖用地	696.3614561	*
2845	屏東縣	林邊鄉	銀放索段	87	361	一般農業區	養殖用地	2.755669487	*
2846	屏東縣	林邊鄉	銀放索段	87	348-2	一般農業區	養殖用地	659.1014563	*
2847	屏東縣	林邊鄉	銀放索段	87	532	一般農業區	養殖用地	4.983293306	*
2848	屏東縣	林邊鄉	銀放索段	87	353	一般農業區	養殖用地	4.721061217	*
2849	屏東縣	林邊鄉	銀放索段	87	348-1	一般農業區	養殖用地	30.21917839	*
2850	屏東縣	林邊鄉	銀放索段	87	348-1	一般農業區	養殖用地	1530.659557	*
2851	屏東縣	林邊鄉	銀放索段	87	362	一般農業區	養殖用地	2960.161031	*
2852	屏東縣	林邊鄉	銀放索段	87	531	一般農業區	養殖用地	54.31170274	*
2853	屏東縣	林邊鄉	銀放索段	87	531	一般農業區	養殖用地	3066.555944	*
2854	屏東縣	林邊鄉	銀放索段	87	531	一般農業區	養殖用地	103.4817826	*
2855	屏東縣	林邊鄉	銀放索段	87	361	一般農業區	養殖用地	6208.935958	*
2856	屏東縣	林邊鄉	銀放索段	87	361	一般農業區	養殖用地	103.8388174	*
2857	屏東縣	林邊鄉	銀放索段	87	362	一般農業區	養殖用地	73.13651945	*
2858	屏東縣	林邊鄉	銀放索段	87	357	一般農業區	養殖用地	4011.981618	*
2859	屏東縣	林邊鄉	銀放索段	87	360	一般農業區	養殖用地	10.01185849	*
2860	屏東縣	林邊鄉	銀放索段	87	360	一般農業區	養殖用地	4381.527555	*
2861	屏東縣	林邊鄉	銀放索段	87	345	一般農業區	養殖用地	0.554429292	*
2862	屏東縣	林邊鄉	銀放索段	87	365	一般農業區	養殖用地	6995.498397	*

「資訊公開屏東縣林邊鄉養殖漁業經營結合綠能設施專案計畫專區範圍」

項次	縣市	行政區	段名	地號	魚塭號	土地使用分區	土地使用類別	魚塭面積(平方公尺)	備註
2863	屏東縣	林邊鄉	銀放索段	87	364	一般農業區	養殖用地	6988.657631	*
2864	屏東縣	林邊鄉	銀放索段	87	356	一般農業區	養殖用地	3108.207252	*
2865	屏東縣	林邊鄉	銀放索段	87	360	一般農業區	養殖用地	25.98657692	*
2866	屏東縣	林邊鄉	銀放索段	87	360-1	一般農業區	養殖用地	4234.666912	*
2867	屏東縣	林邊鄉	銀放索段	87	360-1	一般農業區	養殖用地	4.816672047	*
2868	屏東縣	林邊鄉	銀放索段	87	368	一般農業區	養殖用地	2332.400871	*
2869	屏東縣	林邊鄉	銀放索段	87	368-2	一般農業區	養殖用地	3139.534224	*
2870	屏東縣	林邊鄉	銀放索段	87	368-1	一般農業區	養殖用地	60.89601527	*
2871	屏東縣	林邊鄉	銀放索段	87	360-1	一般農業區	養殖用地	4.577821135	*
2872	屏東縣	林邊鄉	銀放索段	87	366	一般農業區	養殖用地	0.986183365	*
2873	屏東縣	林邊鄉	銀放索段	87	368-1	一般農業區	養殖用地	3802.835377	*
2874	屏東縣	林邊鄉	銀放索段	87	366	一般農業區	養殖用地	0.989746523	*
2875	屏東縣	林邊鄉	銀放索段	87	366	一般農業區	養殖用地	6054.573737	*
2876	屏東縣	林邊鄉	銀放索段	87	365	一般農業區	養殖用地	12.58442044	*
2877	屏東縣	林邊鄉	銀放索段	87	367	一般農業區	養殖用地	780.1311064	*
2878	屏東縣	林邊鄉	銀放索段	87	370	一般農業區	養殖用地	10.41739908	*
2879	屏東縣	林邊鄉	銀放索段	87	369	一般農業區	養殖用地	3652.286026	*
2880	屏東縣	林邊鄉	銀放索段	87	369-1	一般農業區	養殖用地	2611.409664	*
2881	屏東縣	林邊鄉	銀放索段	87	370	一般農業區	養殖用地	8012.766353	*
2882	屏東縣	林邊鄉	銀放索段	87	394	一般農業區	養殖用地	3142.389942	*
2883	屏東縣	林邊鄉	銀放索段	87	393	一般農業區	養殖用地	5.207005821	*
2884	屏東縣	林邊鄉	銀放索段	87	393	一般農業區	養殖用地	0.365962486	*
2885	屏東縣	林邊鄉	銀放索段	87	394	一般農業區	養殖用地	16.6677625	*
2886	屏東縣	林邊鄉	銀放索段	87	393	一般農業區	養殖用地	10269.74874	*
2887	屏東縣	林邊鄉	銀放索段	87	370-1	一般農業區	養殖用地	421.0575114	*
2888	屏東縣	林邊鄉	銀放索段	87	517	一般農業區	養殖用地	125.0870499	*
2889	屏東縣	林邊鄉	銀放索段	87	506	一般農業區	養殖用地	4.446491417	*
2890	屏東縣	林邊鄉	銀放索段	85	995-1	一般農業區	養殖用地	0.209874681	*
2891	屏東縣	林邊鄉	銀放索段	85	1010	一般農業區	養殖用地	1.563896279	*
2892	屏東縣	林邊鄉	銀放索段	85	998	一般農業區	養殖用地	56.55829057	*
2893	屏東縣	林邊鄉	銀放索段	85	1055	一般農業區	養殖用地	107.502263	*
2894	屏東縣	林邊鄉	銀放索段	100	532	一般農業區	養殖用地	36.36594322	*
2895	屏東縣	林邊鄉	銀放索段	87	521	一般農業區	養殖用地	2.357274648	*
2896	屏東縣	林邊鄉	銀放索段	100	536-1	一般農業區	養殖用地	99.12939217	*
2897	屏東縣	林邊鄉	銀放索段	100	551	一般農業區	養殖用地	3.44608432	*
2898	屏東縣	林邊鄉	銀放索段	85	552-1	一般農業區	養殖用地	34.30255628	*
2899	屏東縣	林邊鄉	銀放索段	85	543	一般農業區	養殖用地	1.175350826	*
2900	屏東縣	林邊鄉	銀放索段	100	423	一般農業區	養殖用地	0.0867442	*
2901	屏東縣	林邊鄉	銀放索段	100	374	一般農業區	養殖用地	3.522830049	*
2902	屏東縣	林邊鄉	銀放索段	100	373	一般農業區	養殖用地	60.95555781	*
2903	屏東縣	林邊鄉	銀放索段	100	373	一般農業區	養殖用地	93.2362821	*

備註*為涉及陸域緩衝區，待「屏東可行性規畫報告」公告後始得申請