

屏東縣九如鄉、里港鄉、鹽埔鄉、
高樹鄉養殖漁業經營結合綠能設施
專案計畫

經濟部能源局

中華民國 111 年 10 月

**「屏東縣九如鄉、里港鄉、鹽埔鄉、高樹鄉養殖漁業經營結合綠能
設施專案計畫」**

111 年 9 月 12 日聯席審查會議審查意見修正回應對照表

單位	發言內容	修正處		回覆說明
		章節	頁次	
委員一	(一) 漁電共生無論是光電或養殖業者皆須獲利，達到雙贏局面，依現行規定，同一地號內必須同時設立魚塭及光電，惟為達最大經營效益，是否考量將同一地主緊鄰之地號整合並將光電設置於同一側，以節省成本及避免土方移動問題。	2.2.2	2-8	感謝委員建議，漁電共生申請綠能容許應依照「申請農業用地作農業設施容許使用審查辦法」第 29 條辦理；另依據農委會農企字第 1080708649 號函釋，綠能設施總面積不得超過其佔所坐落養殖池所佔地號土地之總面積 40%。
	(二) 漁電共生應為漁電共榮，可分為二層面，一為養殖技術精進，二為承租養殖業者有意願持續投入養殖，以達永續經營，因此漁電共生業者所成立之管理團隊，應以輔導原承租戶為優先考量，避免與漁民爭利。	2.3	2-15	感謝委員建議，已於漁電共生養殖經營原則部分，對於養殖技術精進及保障原承租之養殖戶權益有所著墨。
委員二	同意。	-	-	感謝委員肯定。
委員三	(一) 因合法用水(水權)為養殖登記證及養殖容許使用時之必要條件，有關屏東縣水權議題，建請經濟部(水利署)研議協助處理。	-	-	感謝委員建議，此屬經濟部水利署權責。
	(二) 屏東縣的養殖登記證核發率較低，請屏東縣政府協助加強輔導養殖業者取得養殖登記證。	-	-	感謝委員建議，此屬屏東縣政府權責。

屏東縣九如鄉、里港鄉、鹽埔鄉、高樹鄉 養殖漁業經營結合綠能設施專案計畫

目 錄

1 第一章 前言.....	1-1
1.1 辦理依據.....	1-1
1.2 辦理目的.....	1-5
2 第二章 養殖漁業經營結合綠能設施可行性評估	2-1
2.1 區位養殖經營情形	2-1
2.2 工程規劃原則.....	2-4
2.3 漁電共生養殖經營原則	2-14
3 第三章 結論.....	3-1
4 附錄.....	4-1
附錄一：農委會盤點較無生態疑慮且養殖魚塭區塊化範圍	4-2
附錄二：可優先推動漁業經營結合綠能之區位範圍(109 年)	4-4
附錄三：全台魚塭及養殖漁業生產區圖資電子檔	4-7
附錄四：可優先推動漁業經營結合綠能之區位範圍(110~111 年)	4-8
附錄五：養殖漁業經營結合綠能設施專案計畫(核定版).....	4-14
附錄六：太陽光電發電系統竣工查驗表	4-18
附錄七：養殖漁業經營結合綠能設施養殖事實認定標準	4-20
附錄八：行政院農業委員會水產試驗所模擬養殖結合綠能設施試驗	4-21
附錄九：本計畫範圍(關注減緩區)清冊.....	4-23

圖目錄

圖 1-1：環社檢核操作流程及區域劃分基準	1-3
圖 2-1：漁電共生分區結果圖	2-2
圖 2-2：塹堤型示意圖(含俯視圖)	2-4
圖 2-3：立柱型示意圖(含俯視圖)	2-6
圖 2-4：浮筏型示意圖(含俯視圖)	2-7
圖 2-5：漁電共生申請綠能容許之遮蔽率計算方式示意圖	2-8
圖 2-6：浮動型太陽光電設施與水車安裝位置空拍圖	2-17
圖 2-7：竹北試驗體長的成長變化圖	2-19
圖 2-8：口湖試驗體長的成長變化圖	2-19

表目錄

表 1-1：非先行區公告時間、面積一覽表.....	1-3
表 2-1：關注減緩區養殖現況統計.....	2-1
表 2-2：關注減緩區養殖物種統計.....	2-3
表 2-3：魚塭塹堤型建議規格.....	2-5
表 2-4：魚塭立柱型建議規格.....	2-6
表 2-5：魚塭浮筏型建議規格.....	2-7
表 2-6：魚塭設置太陽光電各階段施作注意事項.....	2-9
表 2-7：淡水長臂大蝦結合綠能設施試驗環境分析.....	2-18

第一章 前言

我國 108 年 4 月 12 日修正「再生能源發展條例」第 1 條揭示全條例宗旨並為我國現行能源政策之基石：為推廣再生能源利用，增進能源多元化，改善能源結構，降低溫室氣體排放，改善環境品質，帶動相關產業及增進國家永續發展。參酌立法理由究其根本在於提升我國能源自主與安全，改善能源結構，並降低溫室氣體排放。本此，政府推動一系列綠能政策，以求與國際潮流接軌。

再生能源是驅動綠色經濟發展的重要動力來源，我國經濟部訂定 2025 年再生能源發電占比應達 20%，預計 2025 年太陽光電推動裝置容量達 20GW，並以屋頂型 8GW、地面型 12GW 為推動路徑。

在太陽光電推動策略上，為使我國土地及建築物達到最有效率之利用，政府建立「產業園區」、「畜、農、漁電共生」、「中央與地方共同推動」三大發展主軸。畜、農、漁電共生，係以畜禽養殖、農業種植及漁業養殖場域結合太陽光電設置，以不影響農業之前提，帶動能源分散式供應。其中，漁電共生更以「農漁為本、綠電加值」為核心價值，期帶動漁業升級、創造在地就業經濟、優化養殖技術環境、永續土地發展利用，帶動漁業與綠能共生共榮。

1.1 辦理依據

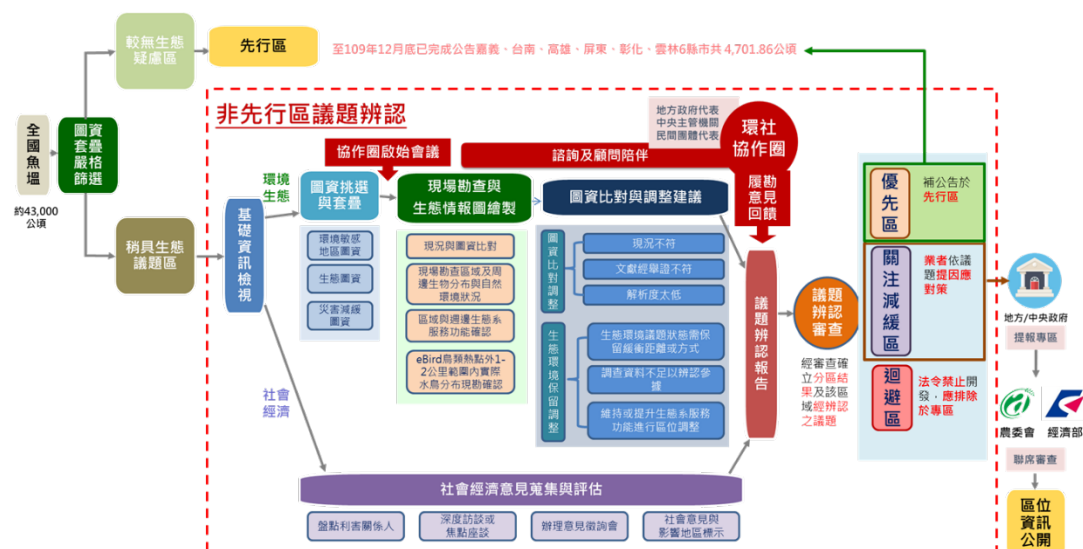
依農業發展條例第 8 條之 1 之立法目的，為確保農地農用，法律授權行政院農委會(下稱農委會)發布「申請農業用地作農業設施容許使用審查辦法」(下稱容許辦法)，規範農業設施設置方式及類型。其中容許辦法中第 29 條第 1 項規定，非附屬設置於農業設施之地面型綠能設施，除位於該辦法第 30 條規定之區位者外，以結合農業經營且符合下列情形之一者為限：

- 一、中央能源主管機關、直轄市、縣(市)主管機關或國營事業所定推動農業經營結合綠能之專案計畫範圍內，並符合其計畫措施。
- 二、可優先推動漁業經營結合綠能之區位範圍。

前揭第 29 條第 1 項第 2 款所稱「可優先推動漁業經營結合綠能之區位範圍」即為先行區。在推動漁電共生過程中，政府首先依本款推動相關事宜，先行區之辦理方式，應由中央主管機關盤點具漁業經營結合綠能之可行區位，送中央能源主管機關辦理環境與社會檢核機制作業後，由中央能源主管機關會同中央主管機關公告。根據本款，為提供可行性區位快速篩選之合適基礎，109 年農委會盤點全國魚塭中較無生態疑慮且養殖魚塭區塊化範圍(詳附錄一)，作為具漁業經營結合綠能之可行區位基礎圖資，送交經濟部推動環境社會檢核機制(以下簡稱環社檢核)，以完成區位可行性評估。於同年 10 月至 12 月經濟部與農委會分批公告彰化縣、雲林縣、嘉義縣、台南市、高雄市及屏東縣「可優先推動漁業經營結合綠能之區位範圍」(先行區)達 4,702 公頃(詳附錄二)。

後續配合漁電共生整體目標，並引導業者於適宜區位設置太陽光電，經濟部規劃擴大推動漁電共生專區區位範圍。依農委會 110 年 2 月 1 日漁四字第 1101249422 號函(詳附錄三)所提供之全台魚塭及養殖漁業生產區圖資，排除 109 年已公告較無生態疑慮之先行區範圍後，再經由議題辨認將各縣市行政區之魚塭範圍劃分級為優先區、關注減緩區及迴避區(詳圖 1-1)。依此一分級，優先區比照先行區，增列入容許辦法第 29 條第 1 項第 2 款可優先推動漁業經營結合綠能之區位，後於電業申設程序需提出環境友善措施。而關注減緩區因具有環境敏感議題，應適用第 29 條第 1 項第 1 款由經濟部提出專案計畫，未來電業設置申請人必須符合專案計畫措施方得設置，申請人需針對該區環境生態敏感議題提出環境因應對策。最後迴避區則屬法令禁止開發，排除於專區提案及資訊公開範圍。

經濟部業於 110-111 年公告彰化縣、雲林縣、嘉義縣、臺南市、高雄市及屏東縣 6 縣市之漁電共生非先行區，其公告時間、區位及面積請詳見表 1-1。



資料來源：110 年 4 月 9 日漁電共生環境與社會檢核培力工作坊(第 1 場)

圖 1-1：環社檢核操作流程及區域劃分基準

表 1-1：非先行區公告時間、面積一覽表

縣市		程序	未涉及海管	涉及海管	發布面積(公頃)
臺南市	學甲區	優先區	358.16	-	358.16
		關注減緩區	320.74	-	320.74
嘉義縣	布袋鎮	優先區	818.35	-	818.35
		關注減緩區	1,133.92	664.29	1,798.21
	義竹鄉	優先區	223.17	37.79	260.96
		關注減緩區	365.62	757.71	1,123.33
屏東縣	新園鄉	優先區	275.61	-	275.61
	東港鎮林邊鄉	關注減緩區	68.87	246.87	315.74
高雄市	茄萣區	優先區	809.81	391.55	1,201.36
	湖內區	關注減緩區	280.04	-	280.04
	岡山區	優先區	101.34	991.52	1,092.86
	阿蓮區	關注減緩區	-	124.68	124.68
雲林縣	口湖鄉	優先區	287.91	515.87	803.79
	四湖鄉	關注減緩區	122.28	851.59	973.87
彰化縣	福興鄉	優先區	153.57	48.38	201.95
	芳苑鄉	關注減緩區	12.8	1,255.64	1,269.03
總計			5,332.19	5,885.89	11,218.08

資料來源：本計畫整理

針對非先行區之漁電共生區域，應依容許使用辦法第 29 條第 2 項規定，中央能源主管機關所定推動農業經營結合綠能之專案計畫範圍規劃，應先擬具農業經營結合綠能之專案計畫，並敘明一、計畫推動之區位範圍。二、農業經營與綠能設施結合利用之規劃及農產業可行性之評估說明。三、計畫內相關設施之空間配置。送中央主管機關審查核准。

依前述分區方式可知，因優先區與先行區相同，毋須撰擬專案計畫以獲核准，而迴避區屬法令禁止開發區域並不在本計畫討論之列，可適用使用辦法第 29 條第 1 項第 1 款之區位僅有關注減緩區。故本專案計畫即以已經環社檢核議題辨認之關注減緩區為主，以該區位中位於容許使用辦法第 2 條所列之魚塭現行養殖狀態，就其與綠能設施結合利用之可行性評估說明撰寫。爰本計畫據此辦理屏東縣九如鄉、里港鄉、鹽埔鄉、高樹鄉養殖漁業經營結合綠能之專案計畫。

1.2 辦理目的

我國政府於 105 年 10 月 27 日通過「5+2」創新產業之一的「綠能科技產業創新方案」，帶動我國綠能科技及產業發展，其「前瞻基礎建設計畫」中之綠能建設，主要以兼顧能源安全、環境永續及綠色經濟為目標，推動主軸為節能、儲能、創能及系統整合四大面向，並於同年推動「太陽光電 2 年推動計畫」，達成 1.52GW 短期目標，期望逐步達成非核家園。

立法院已於 108 年 5 月 1 日公告「再生能源發展條例」部分條文之最新修正規範，確立於 114 年再生能源電設備推廣目標總量達 27GW，並明確規劃太陽光電政策目標及推動路徑，114 年目標為 20GW，其中 8GW 為屋頂型，12GW 為地面型。

為加速推動太陽光電設置，政府積極擴大盤點可設置地面型太陽光電之場址，主要優先推動於可複合式利用或低度利用之土地，並鼓勵以活化土地及土地多元利用為原則。現已規劃推動如不利農業經營區、掩埋場、漁電共生等，其中「漁電共生」，以不影響既有農業經營為原則，並秉持「農地農用」及「農漁為本、綠能加值」之精神，將農業經營與綠能設施相結合，創造土地加值效益。

目前經濟部及農委會已推動漁電共生專區先行區，包含臺南市、嘉義縣、高雄市、屏東縣、彰化縣及雲林縣等 6 縣市，盤點較無生態疑慮之養殖魚塭，導入環境與社會檢核機制，排除環境敏感區域，擇定優先推動之區位，引導並協助業者於較適宜之區位設置太陽光電，以利於整體政策目標及產業發展。經濟部刻正規劃複製示範經驗，並擴大推動漁電共生非先行區，持續朝向兼顧農業發展並邁向潔淨能源發展。

漁電共生除可增加綠電設置量外，對於養殖漁業亦有加值效益，創造多贏：

1. 增加土地多元收益、減少土地管理成本

光電業者以綠電收益提供較高租金予地主，並協助管理漁場，減少土地管理成本。

2. 保障養殖工作、改善養殖環境

綠電躉售 20 年，將保障養殖業者持續養殖 20 年，且投入部分綠電收益改善養殖環境，如導入智慧養殖技術，結合光電設施監視系統、投餌機及水質監測預警(科技)設備，促進漁業升級，以活絡在地產業。亦可改善養殖場域，包括堤岸材質重整、加固塼體減少農損、更新進排水及電力系統，增加工作安全性。另因應氣候調節，夏天可降低溫度適度遮蔭減少蒸發，並可隔熱 3 至 5 度，減緩水體鹽化、優養化，穩定水質；冬天則可利用綠能設施快速搭建防風棚能保溫 3 至 5 度，避免低溫寒害災情。

爰此，本計畫以屏東縣地區，經議題辨認篩選出位於九如鄉、里港鄉、鹽埔鄉、高樹鄉的關注減緩區，作為推動漁業經營結合地面型太陽光電設施專區之一。以落實能源轉型為目標，同時保障漁民權益、確保漁業生產；並且接軌國際供應鏈的新標準，強化臺灣在國際供應鏈的競爭優勢，達多贏效益。

第二章 養殖漁業經營結合綠能設施可行性評估

2.1 區位養殖經營情形

2.1.1 養殖現況

據水試所資料提供，全國陸域養殖面積前十大養殖物種為虱目魚、文蛤、吳郭魚、石斑、金目鱸、七星鱸、午仔魚、烏魚、白蝦、泰國蝦。恰分布於彰化、雲林、嘉義、臺南、高雄、屏東等六縣市，與有強日照的範圍重疊而具有同時發展太陽光電的潛力。

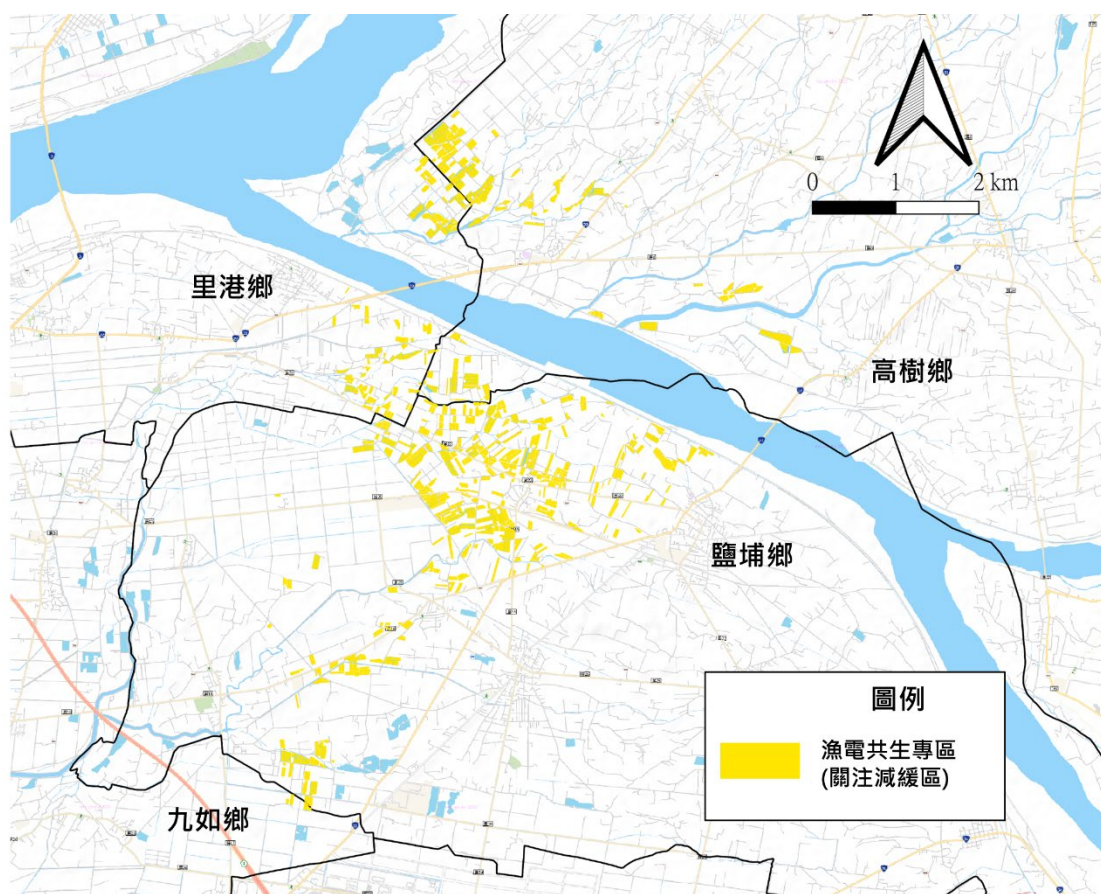
本計畫所在區域即在前述強日照範圍中的屏東縣，依農委會漁業署 110 年 2 月 1 日漁四字第 1101249422 號函所提供全台魚塭及養殖漁業生產區圖資電子檔，後經環社檢核議題辨認區位分級後，本計畫範圍屬關注減緩區共計 1,145 池 234.93 公頃，如下圖 2-1。其關注減緩區之養殖經營現況清冊詳見附錄九。

關注減緩區 1,145 池 234.93 公頃魚塭，現況養殖中共 840 池 177.56 公頃、休養或廢棄池共 14 池計 3.44 公頃、空池(整池)共 184 池計 34.11 公頃、其他共 107 池 19.81 公頃，如表 2-1 所示。

表 2-1：關注減緩區養殖現況統計

魚塭現況	池數	面積(公頃)	面積占比(%)
現況養殖	840	177.56	75.58
休養或廢棄池	14	3.44	1.47
空池(整池)	184	34.11	14.52
其他	107	19.81	8.43
總計	1,145	234.93	100.00

資料來源：本計畫整理



資料來源：本計畫整理

圖 2-1：漁電共生分區結果圖

2.1.2 養殖物種

計畫範圍內所養殖物種涵括：淡水長臂大蝦、甲魚(鰲)、吳郭魚、蛙類、金目鱸、白蝦、加州鱸魚、慈鯛及中小型觀賞魚、鱸鰻、七星鱸魚、餌料池(輪蟲)、筍殼魚、觀賞蝦、觀賞魚、鰻魚、慈鯛科、甲鯰科等共計 18 種養殖物種。

就主要養殖物種面積而言，關注減緩區中主要養殖物種為淡水長腳蝦，剩餘 17 種零星養殖，如下表 2-2 所示。

表 2-2：關注減緩區養殖物種統計

物種	池數	面積(公頃)	面積占比(%)
淡水長臂大蝦	536	133.30	75.07
甲魚(鰲)	117	9.44	5.32
吳郭魚	45	7.38	4.16
蛙類	21	5.01	2.82
加州鱸魚	15	4.35	2.45
金目鱸	24	3.86	2.17
白蝦	27	3.50	1.97
加州鱸魚	11	3.04	1.71
慈鯛及中小型觀賞魚	8	2.95	1.66
鱸鰻	21	2.47	1.39
七星鱸魚	4	0.66	0.37
餌料池(輪蟲)	3	0.47	0.26
筍殼魚	3	0.45	0.25
觀賞蝦	1	0.32	0.18
觀賞魚	1	0.14	0.08
鰻魚	1	0.10	0.06
慈鯛科	1	0.08	0.05
甲鯰科	1	0.04	0.02
總計	840	177.56	100.00

資料來源：本計畫整理

2.2 工程規劃原則

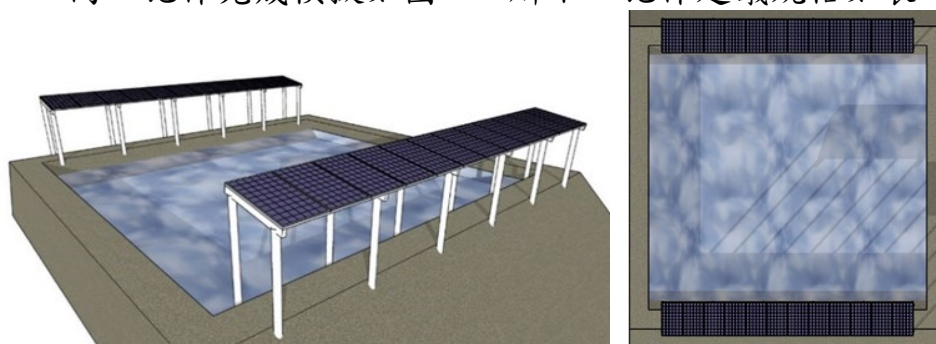
本計畫範圍將以下列內容作為施工及管理原則，相關設施設計及材料使用應因應颱風或極端氣候影響，遵守耐風、耐蝕標準，以避免養殖環境損害。

2.2.1 施作類型

依農委會 104 年 12 月 4 日漁四字第 1041224085 號函，有關地面型太陽光電設施設置於魚塭，其支撐架應以設置於塭堤為原則；又農委會 105 年 7 月 26 日農授漁字第 1051212199 號函¹，若太陽光電設施在塭堤使用外須延伸至魚塭水域，並設置支撐架於養殖池中，如不影響陽光照射魚塭水體、池水生態、水中溶氧及養殖收益等，始得設置。依此，太陽光電與魚塭結合分為下列三種施作類型，無論選擇哪一類型，初期設計務必考量生物特性與生成可行性，建議可蒐集販運商或區域性網工意見，以評估可行性之方法，達成漁電共生之概念。考量施作類型將影響養殖者後續養殖方式，爰建議於規劃時應召開協調會議徵詢該地區地主兼養殖者或養殖承租戶之意見，瞭解養殖者之需求，並取得光電設計共識，避免後續爭端。

1. 塭堤型

係於既有土堤道路空間設置，設置方式與一般地面型相同。施作完成模擬如圖 2-2 所示，施作建議規格如表 2-3。



資料來源：本計畫繪製

圖 2-2：塭堤型示意圖(含俯視圖)

¹ 屏東縣海洋及漁業事務管理所，漁業設施綠能專區，<https://www.pthg.gov.tw/pt-mfam/Link.aspx?n=356F34740073840F&sms=33BC41ED7EDD1911>，最後瀏覽日：111 年 5 月 13 日。

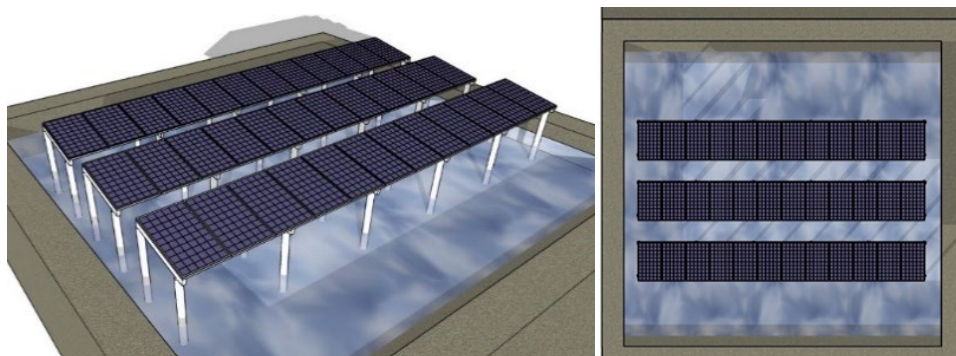
表 2-3：魚塭塹堤型建議規格

項目	建議規格
柱高	考量整地機械作業空間，設置柱高起算點為 <u>塹堤頂至太陽能板下緣算起建議至少達 3 公尺</u> ，且太陽能板下緣高程應高於 50 年重現期之暴潮水位。
斜率	斜率建議以 6 到 8 度範圍內為佳。
結構跨距	考量養殖實務，結構柱沿堤寬設置間距建議宜以塹堤作為設置範圍。如太陽光電設施需向外延伸至魚塭水域，並設置結構柱於養殖池內，應以塹堤兩側空間作為結構柱之可設置範圍，並以不影響漁獲採收作業及陽光照射魚塭水體、池水生態、水中溶氧及養殖收益等為原則。
支撐架與連結主件設計	應符合「建築物耐風設計規範及解說」之規定，在 32.5 公尺/秒以下地區者，須採用 32.5 公尺/秒之平均風速作為基本設計風速，另若高於 32.5 公尺/秒地區者，須採用各地區之平均風速作為基本設計風速，並考量陣風反應因子 (G)。
支撐架金屬基材耐蝕性能	考量整地機械作業空間，設置柱高起算點為太陽能板下緣算起建議至少達 3 公尺，且太陽能板下緣高程應高於 50 年重現期之暴潮水位。 鋼構基材表面處理，須以設置地點符合 ISO9223 之腐蝕環境分類等級，符合當地大氣、海水腐蝕環境條件等級處理基準，並施以抗腐蝕性能之表面處理如塗裝、金屬鍍層。

資料來源：本計畫整理

2. 立柱型

由既有魚塭土地著手規劃，以設置在蓄水池為原則。考量蓄水池後續也可能改作養殖之用，應考量允許機具進入進行捕撈作業，並考量整地機械作業之空間。施作完成模擬如圖 2-3 所示，施作建議規格如表 2-4。



資料來源：本計畫繪製

圖 2-3：立柱型示意圖(含俯視圖)

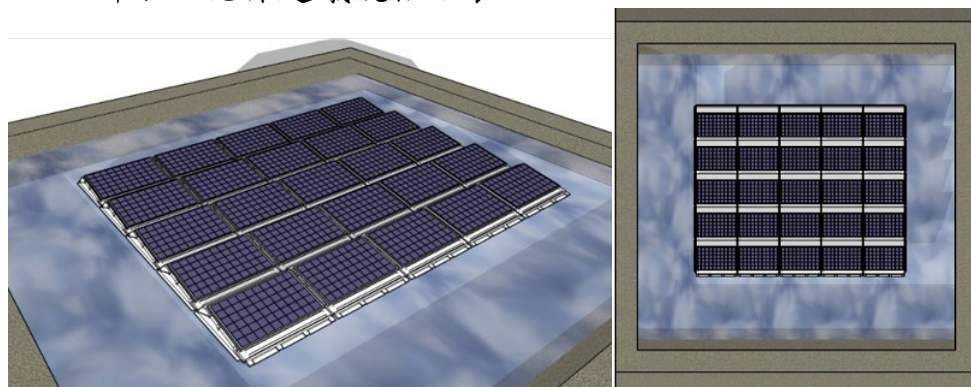
表 2-4：魚塭立柱型建議規格

項目	建議規格
柱高	考量整地機械作業空間，設置柱高起算點為太陽能板下緣算起建議至少達 3 公尺，且太陽能板下緣高程應高於 50 年重現期之暴潮水位。
斜率	斜率建議以 6 到 8 度範圍內為佳。
結構跨距	考量蓄水池可能改作養殖之用，應以養殖實務作為結構跨距設置原則，考量允許機具進入池內進行捕撈作業，並考量整地機械作業空間，結構柱設置間距應保持適當距離，並以不影響漁獲採收作業及陽光照射魚塭水體、池水生態、水中溶氧及養殖收益等為原則。
支撐架與連結主件設計	應符合「建築物耐風設計規範及解說」之規定，在 32.5 公尺/秒以下地區者，須採用 32.5 公尺/秒之平均風速作為基本設計風速，另若高於 32.5 公尺/秒地區者，須採用各地區之平均風速作為基本設計風速，並考量陣風反應因子(G)。
支撐架金屬基材耐蝕性能	若採用鋼構基材，應為一般結構用鋼材(如 ASTMA709、ASTMA36、A572 等)或冷軋鋼構材外加表面防蝕處理，或耐候鋼材(如 ASTMA588，CNS4620，JISG3114 等)。 鋼構基材表面處理，須以設置地點符合 ISO9223 之腐蝕環境分類等級，符合當地大氣、海水腐蝕環境條件等級處理基準，並施以抗腐蝕性能之表面處理如塗裝、金屬鍍層。

資料來源：本計畫整理

3. 浮筏型

浮筏型係與傳統水面型系統相同，但須提出養殖收成捕撈之可行方案、以及浮臺錨定方式。施作完成模擬如圖 2-4 所示，施作建議規格如表 2-5。



資料來源：本計畫繪製

圖 2-4：浮筏型示意圖(含俯視圖)

表 2-5：魚塭浮筏型建議規格

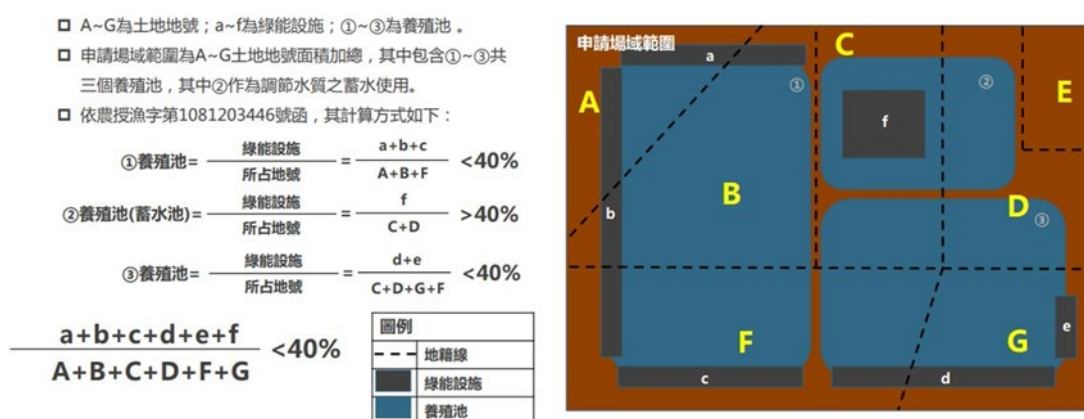
項目	建議規格
浮臺材質	應採用高密度聚乙烯(High-density polyethylene, HDPE)材料。
結構分析	錨碇結構設計需輔以風洞實驗數據進行載重計算與分析。
支撐架與連結主件設計	應符合「建築物耐風設計規範及解說」之規定，低於 32.5 公尺/秒地區者，須採用 32.5 公尺/秒之平均風速作為基本設計風速，另若高於 32.5 公尺/秒地區者，須採用各地區之平均風速作為基本設計風速，並考量陣風反應因子(G)。
支撐架金屬基材耐蝕性能	若採用鋼構基材，應為一般結構用鋼材(如 ASTMA709、ASTMA36、A572 等)或冷軋鋼構材外加表面防蝕處理，或耐候鋼材(如 ASTMA588，CNS4620，JISG3114 等)。若採用鋁合金支架，應為 6005-T5、6061-T5 之材質，並施以陽極處理，並符合結構安全要求。 鋼構基材表面處理，須以設置地點符合 ISO9223 之腐蝕環境分類等級，符合當地大氣、海水腐蝕環境條件等級處理基準，並施以抗腐蝕性能之表面處理如塗裝、金屬鍍層。採用鋁合金基材，其表面處理採用陽極處理厚度 $14\mu\text{m}$ 以上，壓克力透明漆 $7\mu\text{m}$ 以上。

資料來源：本計畫整理

2.2.2 施作範圍

依容許使用辦法第 7 條規定，所有農業設施總面積，不得超過申請設施所坐落之農業用地 40% 規定，即太陽光電板遮蔽率加計各項農業設施應不得超過農業用地 40%。然當養殖池出現橫跨「多筆」地號土地之情形者，依農企字第 1080708649 號函規定²，其地面型綠能設施遮蔽計算方式考量同一養殖池經營之不可分性，雖綠能設施僅坐落該養殖池「部分」地號土地上，該綠能設施如以整體規劃配置，其總面積應可合併計算，惟不得超過該養殖池所占地號土地總面積 40%。

以相鄰數養殖池結合綠能設施提出同一申請案之狀況為例，依前述說明，基於整體規劃，其綠能設施總面積得合併計算，且不得超過該申請案綠能設施所坐落養殖池所占地號土地總面積 40%，(意即圖 2-5 申請案場範圍 A~G 土地，其綠能設施總面積，不得超過以綠能設施 a~f 所坐落養殖池所佔地號土地 A、B、C、D、F、G 之總面積 40%)，惟涉及個案申請審查事宜，屬地方主管機關權責，仍請逕向當地直轄市、縣市政府主管機關洽詢。



資料來源：農企字第 1080708649 號

圖 2-5：漁電共生申請綠能容許之遮蔽率計算方式示意圖

² 申請農業經營結合綠能之地面型綠能設施(漁電共生)遮蔽率計算方式之疑義，
<https://age.triwa.org.tw/Page/Content/785da286-30a0-44bb-b9d8-0e6700a28177?group=Regulation&category=Explanation>，最後造訪日：110 年 8 月 30 日。

2.2.3 施作規範

2.2.3.1 工程施作原則

太陽光電發電設施整體系統施工內容主要僅為立樁柱及佈架鋪設太陽能光電板，屬低度利用開發行為，主要之結構分為土木/建築工程、太陽光電發電模組安裝及電氣設備安裝等以下三大部分，且系統之結構載重、基礎、支撐結構與模組固定之結構安全簽證，須經依法登記開業之工程相關技師簽證負責，並函送該管直轄市、縣(市)政府備查。

1. 土木／建築工程：主要包含開闢場、電氣室及其他土建設施等項目，其基礎工程依施工場域分為地面型淺基礎、樁基礎及其他基礎之設計與施工，以及水面型錨定系統之設計與抗風力檢核，並於細部設計時，需依「建築耐震設計規範與解說」及「建築物基礎構造設計規範」辦理設計。
2. 太陽光電發電模組安裝：太陽光電模組多以朝南方式排列，主要分為太陽光電模組支架組裝、太陽光電模組螺栓鎖固組裝、夾扣固定組裝、模組及設備接地等部分。
3. 電氣設備安裝：主要包含太陽光電模組及附屬控制系統、變電設備系統、輸配電電纜埋線及電氣室各項電器設備等部分。

另，太陽光電與養殖漁業結合除應符合容許使用辦法外，設置規劃及工程階段亦須遵守「陸上魚塭設置綠能設施注意事項」，相關規範如下表 2-6。

表 2-6：魚塭設置太陽光電各階段施作注意事項

申請農業用地作農業設施容許使用審查辦法	
第 27 條 第 3 項	依第二十九條及第三十條規定申請綠能設施之容許使用者，搭建基樁應以點狀方式施作，不得改變原地形地貌，並維持適當日照穿透，以避免影響土壤地力，且不得影響鄰地之農業使用與生產環境。
陸上魚塭設置綠能設施注意事項	
規劃 階段	1. 設施應與相鄰地形地貌結合，並應保持自然景觀為主之特色，減低對周邊環境之衝擊。 2. 相關電纜管線應避免以高架方式設置。

	3. 基地內各項設施應減少不必要之燈光照明。 4. 設施之排列、造型及配置應有整體形象之設計，並符合養殖行為需求規劃(機具作業空間、魚塭曬池整池等)。 5. 基地內適當區位應設置告示牌。
施工階段	1. 應妥善規劃並落實相關工程之環境、安全、衛生防護措施。 2. 施工作業期間不得影響毗鄰土地農業經營生產情形。
竣工後階段	1. 應妥善規劃並落實綠能設施之安全防護，遇有緊急情事時應立即處置。 2. 實施綠能設施之維護保養作業時，僅得使用清水保養，不得使用任何清潔劑，避免污染水質與周遭生態環境。 3. 綠能設施連結之時變電場、磁場及電磁場，其曝露之限制，應依中央環境保護主管機關訂定之相關規定辦理。

資料來源：本計畫整理

2.2.3.2 施工對環境影響之對策

本專案計畫範圍須因應環社檢核議題辨認結果撰寫因應對策，於規劃、施工及營運階段均應考量對周圍環境及社會之影響，並提出以下因應對策，工程細部規劃應依基地環境條件(耐風、耐震等)進行結構設計，並以養殖實務為設計原則，提出結構計算說明書並由專業技師簽證，以確保結構安全及穩定。因案場橫跨不同養殖戶及地主，有個別訴求亦有共同訴求，建議業者應至少辦理一次集體的協調會議，說明施工工期安排及考量，並收集意見，且應確保每位漁民利害關係人均收到協調會議通知，提前解決爭議問題進行溝通。

1. 分期分區施工或減輕之因應對策：施工前應與漁民協調避開放苗期，尋求最適施工期間，並採分期分區方式，以減少影響養殖行為。另宜配合每年 10 月至隔年 2 月的候鳥季及 3 月至 4 月春過境月份規劃工程進度。原則上規劃避開於此階段施工為優先；若無法迴避，則配合對議題掌握，詳細規劃並採用最小影響工法並安排鑽探、施工期，以避免驚擾遷徙性水鳥。

2. 避免水體擾動及變化：應與養殖漁民協商，於收成後或在抽乾範圍內之池水進行工程施作，避免施作水體擾動及變化，施工相關排水應妥善處理，如嚴格規定要求由承攬工程廠商設置集中點統一收集處理，盡可能達成 100%回收，行循環使用，最後再抽取運出場域外依相關規定(如水污染防治法等)處理，不會排入養殖區水體，避免影響範圍內或周圍魚塭養殖行為。
3. 不得填埋不合規範之廢棄物質：施工、整地、整池時，應依規範進行，魚塭不得填埋不符規範的廢棄物質。
4. 減少工程噪音與震動：以採用預鑽孔再旋轉壓入式的植入樁工法為原則，避免置樁時產生噪音與震動，於施工前應充分與養殖漁民協調並告知周圍居民。於施工階段時，採取防噪減震措施或設置施工圍籬等，減少工程噪音或人為活動，避免驚擾鄰近魚塭中遷徙性水鳥。
5. 維護結構安全及考量養殖收成：置樁距離需考量機具及漁民捕撈方式，針對各類案場進行了解設計，需考量冬季若有外部披覆物對整體置樁結構的影響，計算結果需符合建築物耐風設計規範，以利後續養殖收成及結構安全。
6. 置放安全圍籬：施工過程必須依照環保署「營建工程空氣污染防治設施管理辦法」之規定進行，依規定設置甲級施工圍籬、防塵網與其它可行性替代方案，維護案場周邊之安全。
7. 施工告知與交通動線妥善規劃：事先瞭解當地民俗活動及案場周圍環境，先行規劃交通動線與施工告知，原則避免影響民俗活動進行及動植物生長。如必要可規劃替代路線、減少趟次及施工圍籬保護、警示帶標示、迴避現地植栽等。
8. 雇用當地居民或漁民協助工程或監督：可借助當地漁民及居民經驗，提供專業諮詢意見或協助監工，避免影響水體與周圍環境，並達敦親睦鄰之用。

2.2.4 場域管理

2.2.4.1 緊急應變及防災

依「電業法」規定，發電業及輸配電業於其電業設備附近發生火災或其他非常災害時，應立即派技術員工攜帶明顯標誌施行防護；必要時，得停止一部或全部供電或拆除危險電業設備。而發電業及輸配電業發生各類災害、緊急事故或有前條所定情形時，應依中央主管機關所定應通報事項、時限、方式及程序之標準通報各級主管機關。且於電業施工許可申請，太陽光電發電業工程計畫書應檢附應變人員編組及制定緊急應變與防災計畫，訂定嚴謹且詳細之應變措施；竣工時亦應符合電業竣工查驗作業要點」第 5 條附表 12 太陽光電發電系統竣工查驗表規定(詳見附錄六)。

「職業安全衛生法」第 37 條之規定，若事業單位工作場所發生職業災害，雇主應立即採取必要之急救、搶救等措施，並實施調查、分析及作成紀錄，以降低因人為或自然現象所引起之意外災害、火災及震災等災害，減少人員傷亡及財產損失，避免波及鄰近居民，並盡速恢復作業。

另為避免災害導致工程造成損害及延誤工期等現象發生，於施工階段應隨時保持警覺，並備妥急救、搶救之資源，辦理教育訓練及防災演練，以利災害發生時能即時搶救，將損失降至最低，並於災後迅速恢復施工作業，其防災應變方式如下列 3 種方式：

1. 開挖整地作業應儘量避免於颱風期及雨季進行，若開挖整地面積較大時，應以基地內小集水區或單一小排水系統範圍為單位，並配合防災措施適當分區實施。
2. 基地內之臨時性或永久性排水系統，以可有效安全排除基地內地表及地下水為原則。
3. 開挖期間之防災設備應配合開挖整地作業預先構築導水及防止崩塌等設施。

2.2.4.2 維護管理

除考量太陽光電系統本身之維護管理外，亦須同時考量漁場鄰近環境維護管理。

1. 需維護之標的物：如變流器、太陽光電模組、線路、水路、監控、其他發電必須物件及相關必要設備。
2. 維護管理項目：
 - (1) 定期巡檢與保養：應定期進行調整、檢視及測試等工作，以減少設備故障並延長使用期限。
 - (2) 設備故障檢修：常見故障問題包含接線過熱熔毀、調節器故障、漏水或因外力導致破壞，遭遇時應盡最大努力於及短時間修復完成，以降低對魚塭周圍場域之影響。
 - (3) 模組清潔：使用清水、刷具進行髒污清理，並妥善處理清洗後之汙水，且應於清洗前充分通知土地所有權人及養殖業者。
 - (4) 安全維護措施及維運紀錄與檢討：定時填寫維運紀錄，包含巡檢、保養、檢修及清洗等，並於每年度進行檢討。
3. 安全防護措施：應符合勞工安全及工業安全衛生相關法令，例如工程人員均應配戴安全帽、安全繩索、安全腰帶、手套及防滑鞋等，且應配戴識別證、警告標示以資辨認。

2.2.4.3 設置期滿後續管理

1. 土地復原

太陽光電非永久性開發行為，考量太陽光電設備之設置會改變魚塭原貌，於 20 年營運期滿，且地主無意願續約時，由設置公司進行拆除、回收太陽光電系統設備，並將土地復原為既有樣貌。

2. 太陽光電模組回收

- (1) 現行太陽光電模組已有回收機制，由經濟部收取回收費用，環保署負責建立後端處理機制。經濟部於 108 年 12 月 18 日增修「再生能源發電設備管理辦法」第 17 條規

定，規範設置者須繳納一定金額之模組回收費用，適用 108 年度起之再生能源電能躉購費率，或於此辦法 108 年 12 月 20 日修正生效後，依法規定取得同意備案文件。另經濟部已於 109 年 2 月 26 日公告 109 度「設置及更換太陽光電發電設備應繳納模組回收費用之一定金額」，設置者應繳納每瓩 1,000 元之回收處理費用。

- (2) 目前環保署將模組回收費用，用於建立國內廢太陽能板回收清除處理體系、查驗稽核作業及妥善處理：
 - A. 108 年 5 月 10 日新增廢太陽能板之一般事業廢棄物代碼為「D-2528 裝置使用後廢棄之太陽能光電板」。
 - B. 設立專線 03-5820009 提供民眾登記型式及數量，專案受理，協助清運，並建立廢棄太陽光電板回收專屬網站，宣導回收作法。

2.3 漁電共生養殖經營原則

為確保漁電共生雙贏模式，「電業登記規則」規範於電業籌設應檢附養殖戶同意證明文件，以確保養殖業者之工作權。經濟部在與養殖協會、漁民、地主及太陽光電公協會多方討論後，已公告漁電共生土地契約、使用契約³。

此外，農委會 110 年 3 月 18 日農漁字第 1101346676 號函釋說明(詳附錄七)將以漁產物具產銷履歷(或 ASC 等國際相關認證)、購買魚苗及飼料單據、放養量申報及魚貨交易等文件作為判斷養殖經營事實之參據項目。若非發生天然災害或不可抗力事實，於營運期間未依經營計劃書辦理或未落實放養量申報，將以所提經營養殖物種於漁業統計年報近 3 年產量平均值 7 成作為養殖經營事實之判定。

依循「申請農業用地作農業設施容許使用審查辦法」立法精神，為鼓勵產業發展需求，兼顧農地資源之保育利用，於專區劃設中賦予專區內土地使用彈性，鼓勵農業經營重視節能並運用乾淨能源，

³ 經濟部能源局，「太陽光電『漁電共生』—魚塭場域土地租賃契約書及水產養殖使用契約書」參考契約條款，https://www.moeaboe.gov.tw/ecw/populace/content/Content.aspx?menu_id=13284，最後瀏覽日：111 年 8 月 05 日。

本計畫擬定下列原則，規範未來投入漁電共生案場之太陽光電業者作為經營方針。建議業者與地方政府定期與養殖者召開會議，以下列原則進行討論，以提升漁民能力、增加年輕漁民加入、增進漁民對漁電共生之信心。

1. 尊重養殖業者養殖習慣並保障原養殖業者工作權益：養殖場域應優先承租於原養殖業者，確保其工作權。養殖業者依其意願原則維持其原養殖物種，並尊重養殖者調整養殖物種之行為。
2. 確保養殖行為：應符合農委會法規、函示及相關認定規定，確保養殖事實。
3. 強化案場中光電與養殖者間連結：光電業者應協助養殖業者精進養殖場域，並促進產銷發展。具體措施如結合光電設施與魚塭硬體設計、協助強化固定養殖池及塭堤使其漁獲減輕季節干擾、結合立柱式光電設計阻擋東北季風之掛帆、設置監控設備減低漁民巡視壓力。並提升各項軟硬體設施、引進新型養殖技術、推行智慧型漁業、協助產銷履歷經營。
4. 創造永續經營的漁電共生生態圈：為地方漁業建立可世代交替的機制，原養殖業者年老力衰不欲繼續從事養殖業，應優先承租予青年養殖業者，活化地方加強漁電共生與地方經營良性連結。
5. 強調整體開發原則並維護當地風貌：光電業者應秉持維護養殖漁塭地景之完整，以完整魚塭為規劃共生案場之基礎，使魚塭養殖業維持整體性、最大化利用。
6. 施工營運期間應保障勞工權益：漁電共生案場施工及營運期間所引入的勞工，無論本籍或外籍勞工，均應符合勞動法規及相關規範，並注意其權益保障。

2.3.1 養植物種經營結合綠能設施

本計畫區既有養植物種主要為淡水長腳蝦，原則維持原有養植物種情況下，就養植物種說明與綠能設施結合之可行性。另考量區域漁業發展之彈性，將採養殖業者意願為優先。建議養殖與光電業者以漁業署推行之養殖魚種「適地適養」原則，進行養植物種之選擇，以提升養殖經濟成效。

此外，針對實際細部配置，將於後續申請農業經營使用相結合綠能設施之容許使用時完備，其個別案場申請容許使用之配置，得因其個案有所彈性，無須與專區劃設之初期規劃相同，亦無須再修正本計畫。

2.3.1.1 淡水長臂大蝦⁴⁵

1. 適宜的養殖場域與行為：

淡水長臂大蝦 (*Macrobrachium rosenbergii*)，俗稱泰國蝦，是世界上最大的淡水蝦之一。根據漁業署 109 年漁業年報資料分析，國內 109 年淡水長腳蝦養殖產量約 6,473 公噸，養殖面積共計有 1,737 公頃。養殖場域規劃原則與注意事項如下所述：

(1) 場域選擇

土質以黏質土壤為佳，因為黏質土壤保水性佳且利於浮游生物的繁殖，促進蝦類生長。淡水長臂大蝦屬熱帶性蝦種，耐寒性差，養殖選址應在氣候溫暖穩定、淡水水源充足區域，成長最適溫度為 25~32℃。

(2) 養殖場規劃

養殖池以長方形最佳，水深 1~1.5 公尺，池底向排水端緩慢傾斜，以利排水。淡水長臂大蝦具殘食性及地域性，養殖期間宜依據體型定期進行分養，規劃蝦苗、小蝦和大蝦池，進排水系統獨立。

⁴ 行政院農業委員會水產試驗所，漁電共生養殖技術應用手冊(上)，2021。

⁵ 行政院農業委員會水產試驗所，台灣淡水魚類養殖(下)(特刊第 13 號)，2011

(3) 整池

放苗前注新水約 50 公分，進水管須套 80 目網防止雜魚蝦進入，並使用 10 ppm 有效氯的二氧化氯或是漂白水消毒 3~5 天，再以茶粕殺除雜魚，並且培養藻類，約 7 天後水色轉為淡綠色即可放苗。

(4) 放苗

蝦苗放養密度 20~30 尾/平方公尺，體長約 1 公分，放養季節集中於初春及中秋前後。由於淡水長臂大蝦是在海水環境繁殖，蝦苗包裝運輸時可能會添加少量鹽度，放苗時建議妥善對水 30 分鐘，再放入養殖池。

2. 結合太陽光電之實驗結果：

水試所 2019 年 5 月~ 11 月於淡水繁養殖研究中心竹北試驗場和口湖泰國蝦業者養殖場(圖 2-6)進行結合太陽光電之實驗，且分別架設遮蔽率 40%的浮動型太陽光電設施及 0%無遮蔽組進行實驗，蝦苗放養密度 20 尾/平方公尺，每 2 週進行水溫、透明度、溶氧、pH、總氨氮、亞硝酸及硝酸等水質分析，每月量測計算池蝦平均體重。



資料來源：農委會水產試驗所

圖 2-6：浮動型太陽光電設施與水車安裝位置空拍圖

(1) 池水環境分析

經試驗發現浮動型太陽光電設施具穩定水溫效果，在夏季高水溫期能降低水溫，其餘試驗項目遮蔽組及無遮蔽組試驗數據差別不大。

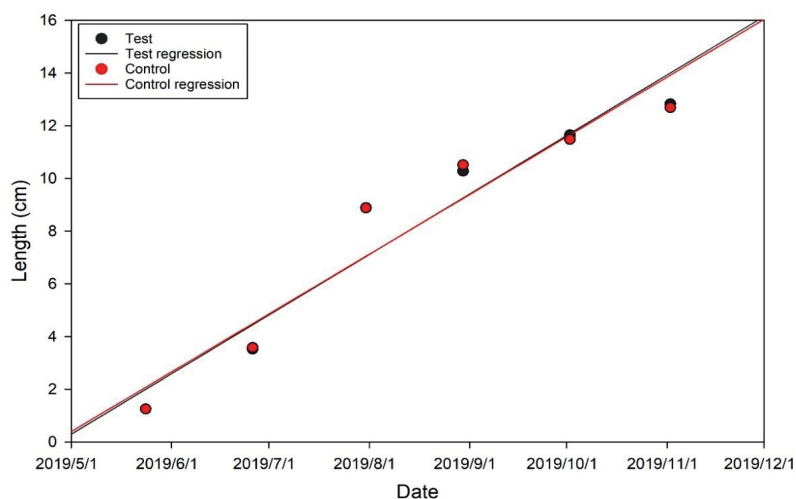
表 2-7：淡水長臂大蝦結合綠能設施試驗環境分析

項目	說明
水溫	養殖期間口湖無遮蔽組的最高水溫 35.1℃，遮蔽組最高水溫 33.2℃，約可降低水溫 2℃。 以夏季高溫期來看，無遮蔽組超過水溫 32℃ 的天數比例高達 74%，遮蔽組為 40%。 顯示架設浮動型太陽光電設施，有助於舒緩夏季高溫造成的熱緊迫。
水色	無遮蔽組的光照量較充足，養殖初期水色培養較快，透明度明顯低於遮蔽組。 在養殖中期隨飼料投餵量增加，養殖池所累積的營養鹽及高水溫，會使藻類增殖快速，兩池的透明度無太大區別。
水質管理	在養殖初期遮蔽組的藻濃度較無遮蔽組低，造成較低的溶氧與 pH，但對淡水長腳蝦仍在合理的安全範圍內，隨養殖進入中後期藻濃度提升，遮蔽組和無遮蔽組的溶氧量與 pH 差異逐漸縮小。 由養殖期間各項水質監測結果來看，遮蔽組或無遮蔽組其參數都在安全範圍內。

資料來源：農委會水試所漁電共生試驗研究成果

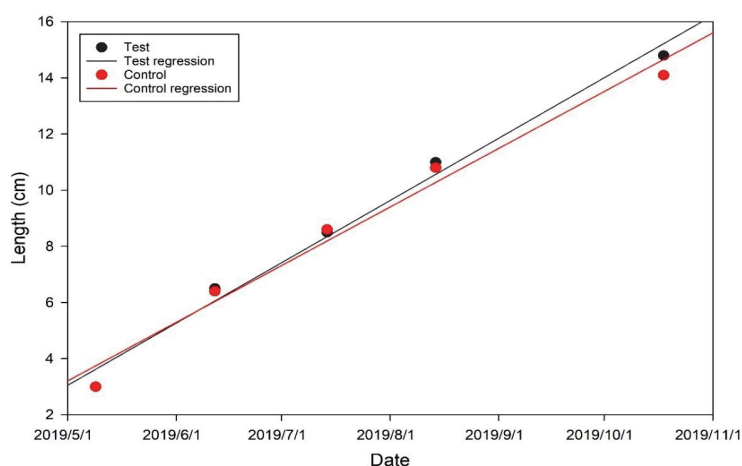
(2) 育成結果

總收成量上，口湖無遮蔽組為 205 公斤 (15 尾/斤，存活率 26%)，遮蔽組為 270 公斤 (15 尾/斤，存活率 34%)，兩者體型差異不明顯，遮蔽組不僅符合法規規範之 70% 產量要求，且有更佳的存活率與產量。



資料來源：農委會水試所漁電共生試驗研究成果

圖 2-7：竹北試驗體長的成長變化圖



資料來源：農委會水試所漁電共生試驗研究成果

圖 2-8：口湖試驗體長的成長變化圖

2.3.1.2 結合太陽光電之可行性分析

光電業者應與養殖者充分協調，配合養殖池周遭環境、養殖作業需求，進行適當的工程設計及配置；並根據魚種養殖與收成特性，評估採用塹堤型、立柱型或浮筏型光電設施做為結合方式。

1. 養殖池結合光電設施配置

前述淡水長腳蝦結合光電設施之監測數據，可見浮動型光電設施具有於夏季降溫、減少溫度波動的特色，且受惠於

遮陰舒緩高溫的熱緊迫，遮蔽組池蝦的攝食量較高，成長表現於養殖後期略優於無遮蔽組。

另為避免設置光電影響養殖物種，如採取浮筏型光電設置類型結合養殖物種，需注意事項如下：

a. 前期準備：

架設前養殖池需進水至水深 50~70 公分左右，以利光電浮筏設施移動和架設。

b. 光電設施設置：

架設位置建議靠近排水端，邊坡四周須留有至少 1 公尺以上的空間做為投餌區，水車建議設置在光電浮筏前，由進水端打向排水端，確保池水能充分循環。

c. 浮筏設置：

可鋼纜固定於提岸上的錨點，或直接於浮筏間插入水車用的固定管，當地風力較強區域，應增加固定設施以加強浮筏固定強度。

2. 養殖池與光電設施分離配置⁶

根據養殖池各項環境條件與養殖者意願，可採取集中配置光電設施，並將光電設施下方土地做為蓄水池或藻水池使用。藉此減少改變養殖池原有狀態，進而避免光電設施(如立柱式之支架)影響養殖過程中於放養前的整池、養殖收穫後的清池工作。採取光電設施分離設置，可於養殖過程發揮以下特性協助養殖：

- (1) 降低建置及營運成本：分離設置之設計，可降低初期建設之施工作業難度，使建設之施工簡化，節省建設成本。
- (2) 易於養殖作業：分離設置之養殖池內無光電設施，在養殖期間不會造成清池及收穫等作業之障礙物困擾，有利

⁶ 鄭安倉，輔導跨域(光電)企業投入養殖漁業生產計畫期末報告(契約編號 C0641101)，2020。

進行清池及收穫作業，可節省人力成本並有效快速完成捕撈。

- (3) 提供抗寒效能：光電設施可設計規劃建置於案場之北方區位，在冬季寒流期間，利用光電設施可形成障蔽，避免冷空氣直接接觸水面，減緩養殖池水溫度下降速率。
- (4) 延長光電設施壽命：分離配置避免光電設施受水車運作之水花噴濺，而造成線路受潮或光電板表面污損而減少發電效能，可延長光電設施壽命，並維持發電效率。
- (5) 提供優質水源：光電設施下方土地，可以設置蓄水池，進行養殖用水之消毒淨化處理池；或藻水池培育藻水，有利於養殖池水質維持良好穩定，並提供穩定的餌料來源。
- (6) 增加育成率：養殖期間能有優質水源及穩定藻水來源，可有助於養殖操作之進行。水質穩定良好，養殖生物可穩定生長，減少疾病發生，可確保養殖高育成率，增加養殖收益。

3. 發展結合光電設施之智慧養殖

業者應根據養殖物種特性並以適當工程設計，發展結合光電設施之智能應用模式。除可以智能監控來提昇生產力、降低人力外，對於水產養殖中所需之岸上飼料原料儲藏、冷凍、混合、投餌、洗網機械、抽水、排水、打氣、甚或特定魚種中極為注重的溫室加溫、溶氧設備等所需電力，與光電設施結合之漁場皆能得到電力輔助。

雖水試所目前尚有其他魚種並未試驗過，但養殖業者毋須自限於吳郭魚、虱目魚、泰國蝦、七星鱸這些已由水試所進行試驗的物種(附錄八)⁷，仍可與光電業者合作，選擇漁民欲培育的魚種並根據各類光電設備的特性為科學養殖，促進

⁷ 水產試驗所漁電共生試驗研究成果，行政院農業委員會水產試驗所，110年4月9日漁電共生環境與社會檢核培力工作坊(第1場)。

能源及漁業雙升級轉型，達成彼此雙贏、藉以實現漁電共生的概念。

2.3.2 綠能設施對養殖漁業整體效益

2.3.2.1 既有環境之改善

1. 防風棚之搭建：我國係颱風較多之島嶼，且近年受到全球暖化之影響，氣候極端變化加劇，增加養殖漁業之風險，過往養殖業者會於堤岸安裝支架及防風棚，未來如結合太陽光電設施，則可利用太陽光電支架快速搭建防風棚，節省時間及人力成本，增加防風棚穩定性，以減少養殖物種之損失。
2. 強固養殖池及塹堤：既有魚塹場域多屬堆土夯實，容易受雨水及風浪侵蝕，造成養殖魚塹堆積、面積縮小或有崩堤之情況產生，養殖業者往往須定時修整堤岸、清理魚塹，以維持優質之養殖環境。未來可利用結合太陽光電設施重新整固養殖池和塹堤，如於太陽光電支架或堤岸旁架設擋板或其他護堤工法及適當的加高和溝渠相鄰之堤岸，以避免雨季或風季潰堤淹水或海水倒灌等情況，此將增加養殖業者工作之安全性，且降低維護成本及避免養殖面積縮減。
3. 更新養殖相關設施：進排水系統、電力系統為養殖產業必要附屬性設施，惟多數既有魚塹排水、電力系統排列混亂且因設置於地面裸露於室外，長年受太陽曝曬，亦生損壞，需養殖業者投入不定期成本維修，且對於養殖業者工作環境亦產生較高之風險。設置太陽光電設施，須考量整體電力系統，且因整體規劃工程，可將一併考量排水系統，對於整體魚塹環境結構有正面之助益，太陽光電業者應配合養殖業者動線規劃作排水、電力系統管路之更新，增加養殖業者工作之安全性，未來可以漁電共生公積金供後續養殖場域管理維護。

2.3.2.2 場域規劃與產銷發展

1. 漁業環境友善公積金：為持續監測及改善漁電共生光電系統設置應用後之整體環境，並調查當地累積效應及對民眾之生態、生活、產業環境影響。自 110 年起太陽光電發電設備，符合地面型漁業結合綠能設施之漁電共生系統，其躉購費率加計「漁業環境友善公積金」項目。目前規劃如下：

- (1) 公積金扣提：公用售電業於依法給付購電費用時代為扣提。
 - (2) 公積金扣提金額：依 111 年費率，為每度電 0.0387 元。
2. 養殖技術精進與產銷履歷經營：透過太陽光電業者數據蒐集協助以大數據精進養殖技術，或引進新型養殖技術，推行智慧型漁業，協助養殖業者申請國內外養殖驗證與標章，以拓展銷售通路，推廣漁電共生之雙重效益，營造正面綠能產業形象，亦可改變養殖產業現況，共創雙贏。若無需認證產銷履歷之養殖業者也可採用生產追溯 QR code，在農產品發生安全品質疑慮時，申請者更可透過標籤批次控管，迅速釐清問題產品批次，確保消費者權益及維護個人信譽。

第三章 結論

本計畫漁電共生於既有養殖行為下設置太陽光電，透過環社檢核機制，篩選出具有社會共識及經生態調查評估之適宜區位，提供太陽光電業者環社檢核後之建議，以利太陽光電業者後續申請電業時提出因應對策，創造生態、社會、綠能三面共贏之成果。

漁電共生係由太陽光電業者、土地所有權人及養殖戶互利共生之新型態營運模式。既有養殖行為僅存在於地主與養殖戶之間，由養殖戶給付租金於地主，地主提供土地於養殖戶進行養殖行為。而漁電共生係由太陽光電業者以較高之租金向地主承租土地，養殖戶以較低之租金給付太陽光電業者以獲得養殖行為所需之土地。

在新型互動模式中，地主可獲取較高之土地租金，養殖戶可繳交較低的土地租金從事養殖行為，太陽光電業者則可使用土地設置太陽光電以獲取綠電收益。為維持太陽光電發電場良好運作，太陽光電業者將妥適管理所承租之土地，地主可減少土地管理成本，及太陽光電業者為漁電共生永續經營，創造良好口碑與企業形象，將協助養殖戶提升養殖技術，例如引進智慧養殖、精進養殖環境、產銷履歷經營、申請國內外養殖驗證與標章及拓展銷售通路等。

漁電共生以「養殖為本，綠電加值」之概念作為經營理念，將不影響原養殖戶養殖之工作權益，亦尊重原養殖物種及養殖行為，且需取得地主與養殖戶之雙重同意，設置及營運期間將充分與地主、養殖戶及在地居民溝通，既響應國家能源政策並促進養殖產業之發展，達成良好的循環互助模式。

整體而言，漁電共生的投入除可增進計畫範圍內居民之收益外，更可透過光電業者引入之資源及人力，型塑永續經營的漁電共生生態圈。例如吸引青年漁民回流漁村，改變在地既有的養殖產業結構，舒緩年老漁民養殖壓力；若原養殖業者年老力衰不欲繼續從事養殖業，亦可優先承租予青年養殖業者，活化地方加強漁電共生與地方經營良性連結。此外，亦可結合漁電共生產業促進地區整體發展，例如：融入當地地景特色、發展漁電環境教育基地、進行社區改造、創造特有漁村風貌等等，進而帶動當地觀光產業發展。

附錄

附錄一：農委會盤點較無生態疑慮且養殖魚塭區塊化範圍

1.較無生態疑慮且養殖魚塭區塊化範圍

太陽光電組

電子公文

行政院農業委員會 函

機關地址：100臺北市南海路37號
承辦人：吳俊良
電話：(02)23835770
傳真：(02)23328950
電子信箱：chunliang@msl.f.a.gov.tw

受文者：經濟部

發文日期：中華民國109年9月17日

發文字號：農授漁字第1091348430號

速別：普通件

密等及解密條件或保密期限：

附件：如主旨(附件請至<http://domsattach.f.a.gov.tw>下載，驗證碼：Q84842)

主旨：檢送本會盤點較無生態疑慮養殖魚塭區塊化範圍圖資1份，請查照。

說明：

- 一、依據行政院沈副院長榮津109年9月10日召開「農業太陽能光電推動研商會議」指示事項辦理。
- 二、本會前於109年7月16日農授漁字第1091259832號函檢送初評較無生態疑慮養殖魚塭區域約7,985公頃，提供推動漁電共生範圍參考有案。
- 三、為避免推動漁電共生範圍零星破碎化，本會特有生物研究中心以原盤點較無環境敏感之7,985公頃區域圖資，就彰化縣、雲林縣、嘉義縣、臺南市、高雄市及屏東縣等縣市以鄉鎮為單位，區塊化前揭區域共5,232公頃。
- 四、有關旨揭套疊圖資，僅為較無生態疑慮之範圍，惟後續實際推動漁電共生範圍及設置容量，仍需視範圍內漁民及地主之意願辦理。

109. 9. 18



總收文



10900066110

正本：經濟部

副本：內政部營建署、台灣電力股份有限公司、本會企劃處、資訊中心、特有生物研究保

第1頁 共2頁



109/09/18經濟部總收文

10900703420

交世
9/18

2.較無生態疑慮且養殖魚塭區塊化範圍(補屏東縣)

電子公文

檔 號：
保存年限：

行政院農業委員會 函

機關地址：100臺北市南海路37號

承辦人：吳俊良

電話：(02)23835770

傳真：(02)23328950

電子信箱：chunliang@msl.f.a.gov.tw

受文者：經濟部能源局

發文日期：中華民國109年11月23日

發文字號：農授漁字第1091268140號

速別：普通件

密等及解密條件或保密期限：

附件：如主旨(地籍資訊.zip、屏東先行區新增.zip)

主旨：檢送本會非屬前盤點較無生態疑慮養殖魚塭區塊化範圍5,232公頃圖資內，涉及屏東縣部分區域計175公頃範圍詳細圖資1份，請查照。

說明：復貴局109年11月16日能技字第10906017450號函。

正本：經濟部能源局

副本：本會資訊中心、特有生物研究保育中心、漁業署 2020/11/23 16:47:18



附錄二：可優先推動漁業經營結合綠能之區位範圍(109 年)

1.嘉義縣及臺南市可優先推動漁業經營結合綠能之區位範圍

行政院公報

第 026 卷 第 218 期

20201116

財政經濟篇

經 濟 部
行政院農業委員會公告

中華民國 109 年 11 月 16 日

經能字第 10904605750 號

農漁字第 1091223634 號

主 旨：公告「嘉義縣及臺南市可優先推動漁業經營結合綠能之區位範圍」，並自即日起生效。

依 據：「申請農業用地作農業設施容許使用審查辦法」第 29 條第 3 項。

公告事項：

- 一、公告地區：經濟部會同行政院農業委員會公告嘉義縣及臺南市可優先推動漁業經營結合綠能之區位範圍，總面積 2,626.29 公頃（如清冊及附圖）。
- 二、嘉義縣及臺南市公告範圍及面積如下：
 - (一) 嘉義縣：東石鄉、布袋鎮、義竹鄉部分地區，面積共 876.16 公頃。
 - (二) 臺南市：鹽水區、學甲區、下營區、麻豆區、安定區、新市區及安南區部分地區，面積共 1,750.13 公頃。
- 三、本公告生效日後 1 個月，由臺南市政府及嘉義縣政府開始受理容許使用、同意備案及籌設許可等事宜。

本案附件篇幅過鉅，請至行政院公報資訊網（<http://gazette.nat.gov.tw>）查詢。

2.高雄市及屏東縣可優先推動漁業經營結合綠能之區位範圍

行政院公報

第 026 卷 第 232 期

20201204

財政經濟篇

經 濟 部
行政院農業委員會公告

中華民國 109 年 12 月 3 日

經能字第 10904606140 號

農漁字第 1090733481 號

主 旨：公告「高雄市及屏東縣可優先推動漁業經營結合綠能之區位範圍」，並自即日生效。

依 據：「申請農業用地作農業設施容許使用審查辦法」第 29 條第 3 項。

公告事項：

- 一、公告地區：經濟部會同行政院農業委員會公告高雄市及屏東縣可優先推動漁業經營結合綠能之區位範圍，總面積 1,288.49 公頃（如清冊及附圖）。
- 二、高雄市及屏東縣公告範圍及面積如下：
 - （一）高雄市：茄萣區、湖內區、路竹區、阿蓮區、岡山區、永安區及彌陀區部分地區，總面積共 621.76 公頃；其中永安區及彌陀區涉及海岸管理法之區域計有面積 274.83 公頃。
 - （二）屏東縣：佳冬區及枋寮區部分地區，面積共 666.73 公頃；其中涉及海岸管理法之區域計有面積 280.39 公頃。
- 三、本公告生效日後 1 個月起，由高雄市政府及屏東縣政府開始受理容許使用、同意備案及籌設許可等事宜；惟涉及海岸管理法之部分區域，俟經濟部檢具漁電共生專區海岸利用管理可行性規劃報告，經內政部認定符合「一級海岸保護區以外特定區位利用管理辦法」免申請許可，始得受理。

本案附件篇幅過鉅，請至行政院公報資訊網（<http://gazette.nat.gov.tw>）查詢。

3.彰化縣及雲林縣可優先推動漁業經營結合綠能之區位範圍

行政院公報

第 026 卷 第 251 期

20201231

財政經濟篇

經 濟 部
行政院農業委員會公告

中華民國 109 年 12 月 31 日

經能字第 10904606840 號

農漁字第 1091227141 號

主 旨：公告「彰化縣及雲林縣可優先推動漁業經營結合綠能之區位範圍」，並自即日生效。

依 據：「申請農業用地作農業設施容許使用審查辦法」第 29 條第 3 項。

公告事項：

- 一、公告地區：經濟部會同行政院農業委員會公告彰化縣及雲林縣可優先推動漁業經營結合綠能之區位範圍，總面積 787.08 公頃（如清冊及附圖）。
- 二、彰化縣及雲林縣公告範圍及面積如下：
 - （一）彰化縣：大城鄉部分地區，面積共 107.96 公頃；其中涉及海岸管理法之區域計有面積 38.62 公頃。
 - （二）雲林縣：台西鄉部分地區，面積共 679.12 公頃；全面積均涉及海岸管理法之區域。
- 三、本公告生效日起，由彰化縣政府及雲林縣政府受理容許使用、同意備案及籌設許可等事宜；惟前開涉及海岸管理法之部分區域，俟經濟部檢具漁電共生專區海岸利用管理可行性規劃報告，經內政部認定符合「一級海岸保護區以外特定區位利用管理辦法」免申請許可，始得受理。
- 四、另旨揭優先推動漁業經營結合綠能之區位範圍，涉及太陽光電環境與社會檢核相關訊息，請至 www.sfea.org.tw 查詢。

附錄三：全台魚塭及養殖漁業生產區圖資電子檔

抄 本

檔 號：
保存年限：

行政院農業委員會漁業署 函

地址：10070 臺北市中正區和平西路二段
100號7樓

承辦人：吳俊良

電話：(02)23835770

傳真：(02)23328950

電子信箱：chunliang@msl.fa.gov.tw

受文者：如正副本行文單位

發文日期：中華民國110年2月1日

發文字號：漁四字第1101249422號

速別：普通件

密等及解密條件或保密期限：

附件：如主旨(資料電郵)

主旨：檢送全台魚塭及養殖漁業生產區圖資電子檔(.shp檔)1份，
請查照。

說明：

- 一、復貴局110年1月21日能綜字第11001000940號函。
- 二、旨揭圖資僅提供貴局辦理漁電共生環境與社會檢核議題辨識
參考，並注意個人資料保護法相關事宜。

正本：經濟部能源局

副本：本署養殖漁業組

附錄四：可優先推動漁業經營結合綠能之區位範圍(110~111 年)

1.台南市學甲區可優先推動漁業經營結合綠能之區位範圍

行政院公報

第 027 卷 第 113 期

20210621

財政經濟篇

經濟部
行政院農業委員會公告

中華民國 110 年 6 月 16 日

經能字第 11004602540 號

農漁字第 1100713474 號

主 旨：公告「臺南市學甲區可優先推動漁業經營結合綠能之區位範圍」，並自即日生效。

依 據：「申請農業用地作農業設施容許使用審查辦法」第 29 條第 3 項。

公告事項：

- 一、公告地區：經濟部會同行政院農業委員會公告臺南市學甲區可優先推動漁業經營結合綠能之區位範圍，總面積 358.16 公頃（如清冊及附圖）。
- 二、本公告生效日起，由臺南市政府受理容許使用、同意備案及籌設許可等事宜。
- 三、另旨揭優先推動漁業經營結合綠能之區位範圍，涉及太陽光電環境與社會檢核相關訊息，請至 www.sfea.org.tw 查詢。

2.嘉義縣布袋鎮及義竹鄉可優先推動漁業經營結合綠能之區位範圍

行政院公報

第027卷 第184期

20210929

財政經濟篇

經濟部
行政院農業委員會公告

中華民國110年9月28日

經能字第11004604750號

農漁字第1100721435號

主 旨：公告「嘉義縣布袋鎮及義竹鄉可優先推動漁業經營結合綠能之區位範圍」，並自即日生效。

依 據：「申請農業用地作農業設施容許使用審查辦法」第29條第3項。

公告事項：

- 一、公告地區：經濟部會同行政院農業委員會公告嘉義縣布袋鎮及義竹鄉可優先推動漁業經營結合綠能之區位範圍，總面積801.22公頃（如清冊及附圖）。
- 二、本公告生效日起，由嘉義縣政府受理容許使用、同意備案及籌設許可等事宜。
- 三、另旨揭優先推動漁業經營結合綠能之區位範圍，涉及太陽光電環境與社會檢核相關訊息，請至<https://www.sfea.org.tw>查詢。

3.高雄市茄萣區、湖內區、路竹區、岡山區及阿蓮區可優先推動漁業經營結合綠能之區位範圍

行政院公報 第027卷 第196期 20211018 財政經濟篇

經濟部 公告 中華民國110年10月18日
行政院農業委員會 經能字第11004605140號
農漁字第1100723000號

主 旨：公告「高雄市茄萣區、湖內區、路竹區、岡山區及阿蓮區可優先推動漁業經營結合綠能之區位範圍」，並自即日生效。

依 據：「申請農業用地作農業設施容許使用審查辦法」第29條第3項。

公告事項：

- 一、公告地區：經濟部會同行政院農業委員會公告高雄市茄萣區、湖內區、路竹區、岡山區及阿蓮區可優先推動漁業經營結合綠能之區位範圍，總面積1,176.99公頃；其中茄萣區、湖內區及路竹區涉及海岸管理法之陸域緩衝區計有面積389.14公頃（如清冊及附圖）。
- 二、本公告生效日起，由高雄市政府受理容許使用、同意備案及籌設許可等事宜；惟涉及海岸管理法之陸域緩衝區部分區域，俟經濟部檢具漁電共生專區海岸利用管理可行性規劃報告，經內政部認定符合「一級海岸保護區以外特定區位利用管理辦法」而免申請許可，始得受理。
- 三、另旨揭優先推動漁業經營結合綠能之區位範圍，涉及太陽光電環境與社會檢核相關訊息，請至<https://www.sfea.org.tw>查詢。

4.高雄市永安區、彌陀區及梓官區可優先推動漁業經營結合綠能之區位範圍

行政院公報 第027卷 第199期 20211021 財政經濟篇

經濟部 公告 中華民國110年10月21日
行政院農業委員會 經能字第11004605230號
農漁字第1100723265號

主 旨：公告「高雄市永安區、彌陀區及梓官區可優先推動漁業經營結合綠能之區位範圍」，並自即日生效。

依 據：「申請農業用地作農業設施容許使用審查辦法」第29條第3項。

公告事項：

- 一、公告地區：經濟部會同行政院農業委員會公告高雄市永安區、彌陀區及梓官區可優先推動漁業經營結合綠能之區位範圍，總面積968.34公頃；其中永安區及彌陀區涉及海岸管理法之陸域緩衝區計有面積872.47公頃（如清冊及附圖）。
- 二、本公告生效日起，由高雄市政府受理容許使用、同意備案及籌設許可等事宜；惟涉及海岸管理法之陸域緩衝區部分區域，俟經濟部檢具漁電共生專區海岸利用管理可行性規劃報告，經內政部認定符合「一級海岸保護區以外特定區位利用管理辦法」免申請許可，始得受理。
- 三、另旨揭優先推動漁業經營結合綠能之區位範圍，涉及太陽光電環境與社會檢核相關訊息，請至<https://www.sfea.org.tw>查詢。

5.屏東縣新園鄉及林邊鄉可優先推動漁業經營結合綠能之區位範圍

行政院公報	第027卷 第197期	20211019	財政經濟篇
經濟部 行政院農業委員會	公告	中華民國110年10月19日 經能字第11004605160號 農漁字第1100723001號	

主 旨：公告「屏東縣新園鄉及林邊鄉可優先推動漁業經營結合綠能之區位範圍」，並自即日起生效。

依 據：「申請農業用地作農業設施容許使用審查辦法」第29條第3項。

公告事項：

- 一、公告地區：經濟部會同行政院農業委員會公告屏東縣新園鄉及林邊鄉可優先推動漁業經營結合綠能之區位範圍，總面積275.61公頃（如清冊及附圖）。
- 二、本公告生效日起，由屏東縣政府受理容許使用、同意備案及籌設許可等事宜。
- 三、另旨揭優先推動漁業經營結合綠能之區位範圍，涉及太陽光電環境與社會檢核相關訊息，請至<https://www.sfea.org.tw>查詢。

6.雲林縣口湖鄉及四湖鄉可優先推動漁業經營結合綠能之區位範圍

行政院公報	第027卷 第215期	20211112	財政經濟篇
經濟部 行政院農業委員會	公告	中華民國110年11月11日 經能字第11004605530號 農漁字第1100725257號	

主 旨：公告「雲林縣口湖鄉及四湖鄉可優先推動漁業經營結合綠能之區位範圍」，並自即日起生效。

依 據：「申請農業用地作農業設施容許使用審查辦法」第29條第3項。

公告事項：

- 一、公告地區：經濟部會同行政院農業委員會公告雲林縣口湖鄉及四湖鄉可優先推動漁業經營結合綠能之區位範圍，總面積803.79公頃；其中涉及海岸管理法之陸域緩衝區計有面積515.87公頃（如清冊及附圖）。
- 二、本公告生效日起，由雲林縣政府受理容許使用、同意備案及籌設許可等事宜；惟涉及海岸管理法之陸域緩衝區部分區域，俟經濟部檢具漁電共生專區海岸利用管理可行性規劃報告，經內政部認定符合「一級海岸保護區以外特定區位利用管理辦法」免申請許可，始得受理。
- 三、另旨揭優先推動漁業經營結合綠能之區位範圍，涉及太陽光電環境與社會檢核相關訊息，請至<https://www.sfea.org.tw>查詢。

7.新增公告高雄市路竹區、岡山區、阿蓮區及彌陀區可優先推動漁業經營結合綠能之區位範圍

行政院公報 第028卷 第015期 20220121 財政經濟篇

經濟部 公告 中華民國111年1月20日
行政院農業委員會 經能字第11004603390號
農漁字第1110700019號

主 旨：公告「高雄市路竹區、岡山區、阿蓮區及彌陀區可優先推動漁業經營結合綠能之區位範圍」，並自即日生效。

依 據：「申請農業用地作農業設施容許使用審查辦法」第29條第3項。

公告事項：

- 一、公告地區：經濟部會同行政院農業委員會公告高雄市路竹區、岡山區、阿蓮區及彌陀區可優先推動漁業經營結合綠能之區位範圍，總面積30.15公頃；其中涉及海岸管理法之陸域緩衝區計有面積22.11公頃（如清冊及附圖）。
- 二、本公告生效日起，由高雄市政府受理容許使用、同意備案及籌設許可等事宜；惟涉及海岸管理法之陸域緩衝區部分區域，俟經濟部檢具漁電共生專區海岸利用管理可行性規劃報告，經內政部認定符合「一級海岸保護區以外特定區位利用管理辦法」而免申請許可，始得受理。
- 三、另旨揭優先推動漁業經營結合綠能之區位範圍，涉及太陽光電環境與社會檢核相關訊息，請至<https://www.sfea.org.tw>查詢。

8.新增公告嘉義縣義竹鄉可優先推動漁業經營結合綠能之區位範圍

行政院公報 第028卷 第043期 20220309 財政經濟篇

經濟部 公告 中華民國111年3月9日
行政院農業委員會 經能字第11104600700號
農漁字第1110704208號

主 旨：公告「新增嘉義縣義竹鄉可優先推動漁業經營結合綠能之區位範圍」，並自即日生效。

依 據：「申請農業用地作農業設施容許使用審查辦法」第29條第3項。

公告事項：

- 一、公告地區：經濟部會同行政院農業委員會公告新增嘉義縣義竹鄉可優先推動漁業經營結合綠能之區位範圍，總面積3.72公頃（如清冊及附圖）。
- 二、本公告生效日起，由嘉義縣政府受理容許使用、同意備案及籌設許可等事宜。
- 三、另旨揭優先推動漁業經營結合綠能之區位範圍，涉及太陽光電環境與社會檢核相關訊息，請至<https://www.sfea.org.tw>查詢。

9. 新增嘉義縣布袋鎮及義竹鄉可優先推動漁業經營結合綠能之區位範圍

行政院公報 第028卷 第084期 20220509 財政經濟篇

經濟部 公告 中華民國111年5月6日
行政院農業委員會 經能字第11104601580號
農漁字第1110709472號

主 旨：公告「新增嘉義縣布袋鎮及義竹鄉可優先推動漁業經營結合綠能之區位範圍」，並自即日起生效。

依 據：「申請農業用地作農業設施容許使用審查辦法」第29條第3項。

公告事項：

- 一、公告地區：經濟部會同行政院農業委員會公告新增嘉義縣布袋鎮及義竹鄉可優先推動漁業經營結合綠能之區位範圍，總面積13.41公頃（如清冊及附圖）。
- 二、本公告生效日起，由嘉義縣政府受理容許使用、同意備案及籌設許可等事宜。
- 三、另旨揭優先推動漁業經營結合綠能之區位範圍，涉及太陽光電環境與社會檢核相關訊息，請至<https://www.sfea.org.tw>查詢。

10. 新增高雄市湖內區、路竹區、岡山區、阿蓮區、永安區、彌陀區及梓官區可優先推動漁業經營結合綠能之區位範圍

行政院公報 第028卷 第086期 20220511 財政經濟篇

經濟部 公告 中華民國111年5月10日
行政院農業委員會 經能字第11104601660號
農漁字第1110710201號

主 旨：公告「新增高雄市湖內區、路竹區、岡山區、阿蓮區、永安區、彌陀區及梓官區可優先推動漁業經營結合綠能之區位範圍」，並自即日起生效。

依 據：「申請農業用地作農業設施容許使用審查辦法」第29條第3項。

公告事項：

- 一、公告地區：經濟部會同行政院農業委員會公告新增高雄市湖內區、路竹區、岡山區、阿蓮區、永安區、彌陀區及梓官區可優先推動漁業經營結合綠能之區位範圍，總面積118.73公頃（如清冊及附圖）。
- 二、本公告生效日起，由高雄市政府受理容許使用、同意備案及籌設許可等事宜。
- 三、另旨揭優先推動漁業經營結合綠能之區位範圍，涉及太陽光電環境與社會檢核相關訊息，請至<https://www.sfea.org.tw>查詢。

11. 新增嘉義縣東石鄉可優先推動漁業經營結合綠能之區位範圍

行政院公報 第028卷 第160期 20220824 財政經濟篇

經濟部 公告 中華民國111年8月24日
行政院農業委員會 經能字第11104603200號
農漁字第1110719156號

主 旨：公告「新增嘉義縣東石鄉可優先推動漁業經營結合綠能之區位範圍」，並自即日生效。

依 據：「申請農業用地作農業設施容許使用審查辦法」第29條第3項。

公告事項：

- 一、公告地區：經濟部會同行政院農業委員會公告新增嘉義縣東石鄉可優先推動漁業經營結合綠能之區位範圍，總面積260.96公頃；其中涉及「海岸管理法」之陸域緩衝區面積37.79公頃（如清冊及附圖）。
- 二、本公告生效日起，由嘉義縣政府受理容許使用、同意備案及籌設許可等事宜；其中涉及「海岸管理法」之陸域緩衝區部分區域，由經濟部檢具漁電共生專區海岸利用管理可行性規劃報告，並經內政部認定符合「一級海岸保護區以外特定區位利用管理辦法」前，得受理上開程序之預行審查。
- 三、另旨揭優先推動漁業經營結合綠能之區位範圍，涉及太陽光電環境與社會檢核相關訊息，請至<https://www.sfea.org.tw>查詢。

12. 新增彰化縣福興鄉及芳苑鄉可優先推動漁業經營結合綠能之區位範圍

行政院公報 第028卷 第175期 20220915 財政經濟篇

經濟部 公告 中華民國111年9月15日
行政院農業委員會 經能字第11104603500號
農漁字第1110720462號

主 旨：公告「新增彰化縣福興鄉及芳苑鄉可優先推動漁業經營結合綠能之區位範圍」，並自即日生效。

依 據：「申請農業用地作農業設施容許使用審查辦法」第29條第3項。

公告事項：

- 一、公告地區：經濟部會同行政院農業委員會公告新增公告彰化縣福興鄉及芳苑鄉可優先推動漁業經營結合綠能之區位範圍，總面積201.95公頃；其中涉及「海岸管理法」之陸域緩衝區面積48.38公頃（如清冊及附圖）。
- 二、本公告生效日起，由彰化縣政府受理容許使用、同意備案及籌設許可等事宜；其中涉及「海岸管理法」之陸域緩衝區部分區域，由經濟部檢具漁電共生專區海岸利用管理可行性規劃報告，並經內政部認定符合「一級海岸保護區以外特定區位利用管理辦法」前，得受理上開程序之預行審查。
- 三、另旨揭優先推動漁業經營結合綠能之區位範圍，涉及太陽光電環境與社會檢核相關訊息，請至<https://www.sfea.org.tw>查詢。

附錄五：養殖漁業經營結合綠能設施專案計畫(核定版)

1.臺南市學甲區養殖漁業經營結合綠能設施專案計畫(核定版)



經濟部能源局
Bureau of Energy
Ministry of Economic Affairs

全站搜尋

進階搜尋

熱門關鍵字：再生能源 節約能源 節能標章

最新消息與活動 施政主題 能源法規 便民服務 能源統計 認識能源局

目前位置：首頁 > 施政主題 > 再生能源 > 漁電共生推動策略 > 臺南市學甲區養殖漁業經營結合綠能設施專案計畫(核定版)

漁電共生推動策略

臺南市學甲區養殖漁業經營結合綠能設施專案計畫(核定版)

本部依行政院農業委員會「申請農業用地作農業設施容許使用審查辦法」第29條第1項規定，推動臺南市學甲區農業經營結合綠能專案計畫，並經同條第2項規定經行政院農業委員會審查核准在案。本專案計畫範圍為臺南市學甲區總計612口魚塭，面積共計320.74公頃(詳如清冊及附圖)，並自即日起受理申請。

臺南市學甲區養殖漁業經營結合綠能設施專案計畫(修正版)

更新日期：110-05-31

2.【增訂】嘉義縣布袋鎮及義竹鄉養殖漁業經營結合綠能設施專案計畫(核定版)



經濟部能源局
Bureau of Energy
Ministry of Economic Affairs

網站導覽 | 回首頁 | 意見信箱 | ENGLISH | 常見問答 | 便民服務 | 字級

全站搜尋

進階搜尋

熱門關鍵字：再生能源 節約能源 節能標章

最新消息與活動 施政主題 能源法規 便民服務 能源統計 認識能源局

目前位置：首頁 > 施政主題 > 再生能源 > 漁電共生推動策略 > 【增訂】嘉義縣布袋鎮及義竹鄉養殖漁業經營結合綠能設施專案計畫(核定版)

漁電共生推動策略

【增訂】嘉義縣布袋鎮及義竹鄉養殖漁業經營結合綠能設施專案計畫(核定版)

本部依行政院農業委員會「申請農業用地作農業設施容許使用審查辦法」第29條第1項規定，推動嘉義縣布袋鎮及義竹鄉農業經營結合綠能專案計畫，並經同條第2項規定經行政院農業委員會審查核准增訂在案。本專案計畫範圍為嘉義縣布袋鎮及義竹鄉總計9,651口魚塭，面積共計1,798.21公頃(詳如原核定清冊、增訂清冊、原核定附圖及增訂附圖)，並自即日起受理申請。

【增訂】嘉義縣布袋鎮及義竹鄉養殖漁業經營結合綠能設施專案計畫(核定本)

更新日期：111-05-10

回上一頁 回最上面

3. 【增訂】高雄市茄萣區及湖內區養殖漁業經營結合綠能設施專案計畫(核定版)

**經濟部能源局**
Bureau of Energy
Ministry of Economic Affairs

網站導覽 | 回首頁 | 意見信箱 | ENGLISH | 常見問答 | 便民服務 | 字級 小 中 大

全站搜尋 進階搜尋

熱門關鍵字：再生能源 節約能源 節能標章

最新消息與活動 施政主題 能源法規 便民服務 能源統計 認識能源局

目前位置：首頁 > 施政主題 > 再生能源 > 漁電共生推動策略 > 【增訂】高雄市茄萣區及湖內區養殖漁業經營結合綠能設施專案計畫(核定版) 友善列印

漁電共生推動策略

- ▶ 漁電共生環社檢核推動規劃
- ▶ 漁電共生環境與社會檢核議題辨認操作手冊
- ▶ 漁電共生先行區環社檢核審查會議運作機制及建議審查原則
- ▶ 漁電共生先行區環社檢核審查會議運作手冊

【增訂】高雄市茄萣區及湖內區養殖漁業經營結合綠能設施專案計畫(核定版)


本部依行政院農業委員會「申請農業用地作農業設施容許使用審查辦法」第29條第1項規定，推動高雄市茄萣區及湖內區農業經營結合綠能專案計畫，並經同條第2項規定經行政院農業委員會審查核准增訂在案。本專案計畫範圍為高雄市茄萣區及湖內區總面積共計280.04公頃(詳如原核定清冊、增訂清冊、原核定附圖及增訂附圖)，並自即日起受理申請。

■ 【增訂】高雄市茄萣區及湖內區養殖漁業經營結合綠能設施專案計畫(核定本)

更新日期：111-07-29

◀ 回上一頁 ▶ 回最上面

4. 【增訂】高雄市永安區養殖漁業經營結合綠能設施專案計畫(核定版)

**經濟部能源局**
Bureau of Energy
Ministry of Economic Affairs

網站導覽 | 回首頁 | 意見信箱 | ENGLISH | 常見問答 | 便民服務 | 字級 小 中 大

全站搜尋 進階搜尋

熱門關鍵字：再生能源 節約能源 節能標章

最新消息與活動 施政主題 能源法規 便民服務 能源統計 認識能源局

目前位置：首頁 > 施政主題 > 再生能源 > 漁電共生推動策略 > 【增訂】高雄市永安區養殖漁業經營結合綠能設施專案計畫(核定版) 友善列印

漁電共生推動策略

- ▶ 漁電共生環社檢核推動規劃
- ▶ 漁電共生環境與社會檢核議題辨認操作手冊
- ▶ 漁電共生先行區環社檢核審查會議運作手冊

【增訂】高雄市永安區養殖漁業經營結合綠能設施專案計畫(核定版)

本部依行政院農業委員會「申請農業用地作農業設施容許使用審查辦法」第29條第1項規定，推動高雄市永安區農業經營結合綠能專案計畫，並經同條第2項規定經行政院農業委員會審查核准增訂在案。本專案計畫範圍為高雄市永安區總面積共計124.68公頃(詳如原核定清冊、增訂清冊、原核定附圖及增訂附圖)，並自即日起受理申請。

■ 【增訂】高雄市永安區養殖漁業經營結合綠能設施專案計畫(核定本)

更新日期：111-07-29

◀ 回上一頁 ▶ 回最上面

5. 【增訂】屏東縣新園鄉、東港鎮及林邊鄉養殖漁業經營結合綠能設施專案計畫(核定版)



網站導覽 | 回首頁 | 意見信箱 | ENGLISH | 常見問答 | 便民服務 | 字級 小 中 大
全站搜尋 進階搜尋
熱門關鍵字：再生能源 節約能源 節能標章

最新消息與活動 施政主題 能源法規 便民服務 能源統計 認識能源局

目前位置：首頁 > 施政主題 > 再生能源 > 漁電共生推動策略 > 【增訂】屏東縣新園鄉、東港鎮及林邊鄉養殖漁業經營結合綠能設施專案計畫(核定版) 友善列印

漁電共生推動策略

- ▶ 漁電共生環社檢核推動規劃
- ▶ 漁電共生環境與社會檢核議題辨認操作手冊
- ▶ 漁電共生先行區環社檢核審查會議運作機制及建議審查原則
- ▶ 漁電共生先行區環

【增訂】屏東縣新園鄉、東港鎮及林邊鄉養殖漁業經營結合綠能設施專案計畫(核定版)

本部依行政院農業委員會「申請農業用地作農業設施容許使用審查辦法」第29條第1項規定，推動屏東縣新園鄉、東港鎮及林邊鄉農業經營結合綠能專案計畫，並經同條第2項規定經行政院農業委員會審查核准增訂在案。本專案計畫範圍為屏東縣新園鄉、東港鎮及林邊鄉總面積共計315.74公頃(詳如原核定清冊、增訂清冊、原核定附圖及增訂附圖)，並自即日起受理申請。

■【增訂】屏東縣新園鄉、東港鎮及林邊鄉養殖漁業經營結合綠能設施專案計畫(核定本)

更新日期：111-08-26

◀ 回上一頁 ▶ 回最上面

6. 【增訂】雲林縣口湖鄉及四湖鄉養殖漁業經營結合綠能設施專案計畫(核定版)



網站導覽 | 回首頁 | 意見信箱 | ENGLISH | 常見問答 | 便民服務 | 字級 小 中 大
全站搜尋 進階搜尋
熱門關鍵字：再生能源 節約能源 節能標章

最新消息與活動 施政主題 能源法規 便民服務 能源統計 認識能源局

目前位置：首頁 > 施政主題 > 再生能源 > 漁電共生推動策略 > 【增訂】雲林縣口湖鄉及四湖鄉養殖漁業經營結合綠能設施專案計畫(核定版) 友善列印

漁電共生推動策略

- ▶ 漁電共生環社檢核推動規劃
- ▶ 漁電共生環境與社會檢核議題辨認操作手冊
- ▶ 漁電共生先行區環社檢核審查會議運作機制及建議審查原則
- ▶ 漁電共生先行區環

【增訂】雲林縣口湖鄉及四湖鄉養殖漁業經營結合綠能設施專案計畫(核定版)


本部依行政院農業委員會「申請農業用地作農業設施容許使用審查辦法」第29條第1項規定，推動雲林縣口湖鄉及四湖鄉農業經營結合綠能專案計畫，並經同條第2項規定經行政院農業委員會審查核准增訂在案。本專案計畫範圍為雲林縣口湖鄉及四湖鄉總面積共計973.87公頃(詳如原核定清冊、增訂清冊、原核定附圖及增訂附圖)，並自即日起受理申請。

■【增訂】雲林縣口湖鄉及四湖鄉養殖漁業經營結合綠能設施專案計畫(核定本)

更新日期：111-08-26

◀ 回上一頁 ▶ 回最上面

7. 嘉義縣東石鄉養殖漁業經營結合綠能設施專案計畫(核定版)

**經濟部能源局**
Bureau of Energy
Ministry of Economic Affairs

網站導覽 | 回首頁 | 意見信箱 | ENGLISH | 常見問答 | 便民服務 | 字級 小 中 大

全站搜尋 進階搜尋

熱門關鍵字： 再生能源 節約能源 節能標章

最新消息與活動 施政主題 能源法規 便民服務 能源統計 認識能源局

目前位置： 首頁 > 施政主題 > 再生能源 > 漁電共生推動策略 > 嘉義縣東石鄉養殖漁業經營結合綠能設施專案計畫(核定版) 友善列印

漁電共生推動策略

- ▶ 漁電共生環境社檢核推動規劃
- ▶ 漁電共生環境與社會檢核議題辨認操作手冊
- ▶ 漁電共生先行區環境社檢核審查會議運作

嘉義縣東石鄉養殖漁業經營結合綠能設施專案計畫(核定版)

f e t p

本部依行政院農業委員會「申請農業用地作農業設施容許使用審查辦法」第29條第1項規定，推動嘉義縣東石鄉農業經營結合綠能專案計畫，並經同條第2項規定經行政院農業委員會審查核准在案。本專案計畫範圍為嘉義縣東石鄉面積總計1,123.33公頃(詳如清冊及附圖)，並自即日起受理申請。

■ 嘉義縣東石鄉養殖漁業經營結合綠能設施專案計畫(核定版)

更新日期：111-07-26

◀ 回上一頁 ▶ 回最上面

8. 彰化縣福興鄉及芳苑鄉養殖漁業經營結合綠能設施專案計畫(核定版)

**經濟部能源局**
Bureau of Energy
Ministry of Economic Affairs

網站導覽 | 回首頁 | 意見信箱 | ENGLISH | 常見問答 | 便民服務 | 字級 小 中 大

全站搜尋 進階搜尋

熱門關鍵字： 再生能源 節約能源 節能標章

最新消息與活動 施政主題 能源法規 便民服務 能源統計 認識能源局

目前位置： 首頁 > 施政主題 > 再生能源 > 漁電共生推動策略 > 彰化縣福興鄉及芳苑鄉養殖漁業經營結合綠能設施專案計畫(核定版) 友善列印

漁電共生推動策略

- ▶ 漁電共生環境社檢核推動規劃
- ▶ 漁電共生環境與社會檢核議題辨認操作手冊
- ▶ 漁電共生先行區環境社檢核審查會議運作機制及建議審查原則
- ▶ 漁電共生先行區環境與社會友善措施自評表
- ▶ 漁電共生先行區環

彰化縣福興鄉及芳苑鄉養殖漁業經營結合綠能設施專案計畫(核定版)

f e t p

一、本部依行政院農業委員會「申請農業用地作農業設施容許使用審查辦法」第29條第1項規定，推動彰化縣福興鄉及芳苑鄉農業經營結合綠能專案計畫，並經同條第2項規定經行政院農業委員會審查核准在案。本專案計畫範圍為彰化縣福興鄉及芳苑鄉總計3,480筆土地，面積共計1,269.03公頃(詳如清冊及附圖)，並自即日起受理申請。

二、前述公告面積中，芳苑鄉(漢寶魚塢區及永興魚塢區)計有約851公頃魚塢屬高生態敏感區，有意於此範圍申設漁電共生之開發業者，請依「芳苑鄉高生態敏感區漁電共生開發管理機制」(詳如說明文件)，於111年8月29日前檢具「高生態敏感區環境社檢核因應對策構想簡報」(簡報格式)參與由經濟部能源局所辦理之高生態敏感區遴選作業，通過遴選者再依指定期限檢送「因應對策報告」函請經濟部能源局辦理審查。如有相關問題，請聯繫(02)2775-7617(黃小姐)或(03)591-4337(謝先生)。

■ 彰化縣福興鄉及芳苑鄉養殖漁業經營結合綠能設施專案計畫(核定版)

更新日期：111-08-05

◀ 回上一頁 ▶ 回最上面

附錄六：太陽光電發電系統竣工查驗表

附表十二 太陽光電發電系統竣工查驗表

查 驗 項 目	查驗結果			備註說明
	是	否	不適用	
一、是否檢具下列相關合格文件				
1.運轉、維護作業規範及程序書	<input type="checkbox"/>	<input type="checkbox"/>	<input type="checkbox"/>	
2.電力系統單線圖設計圖面及資料是否完善，及是否有簽證或蓋章	<input type="checkbox"/>	<input type="checkbox"/>	<input type="checkbox"/>	
3.太陽電池模組出廠型式報告	<input type="checkbox"/>	<input type="checkbox"/>	<input type="checkbox"/>	建議太陽電池模組通過以下之一國際測試認證：IEC-61215、CEC-503、UL-1703、IEEE-1262、JISC-8917。
4.直/交流電力轉換器出廠型式試驗報告				
5.斷路器及變壓器試運轉檢驗報告	<input type="checkbox"/>	<input type="checkbox"/>	<input type="checkbox"/>	
6.各接地點之接地電阻量測報告	<input type="checkbox"/>	<input type="checkbox"/>	<input type="checkbox"/>	
7.防止太陽光電發電系統獨立運轉功能試驗報告	<input type="checkbox"/>	<input type="checkbox"/>	<input type="checkbox"/>	
8.架空線路/電力電纜設備試運轉檢驗報告	<input type="checkbox"/>	<input type="checkbox"/>	<input type="checkbox"/>	
9.太陽電池模組與支撐架、水泥基礎樁等設計經系統結構安全專業技師簽證及送該管直轄市、縣（市）政府備查之文件。	<input type="checkbox"/>	<input type="checkbox"/>	<input type="checkbox"/>	
二、現場設備與設施				
1.太陽電池模組是否與基本資料相符	<input type="checkbox"/>	<input type="checkbox"/>	<input type="checkbox"/>	
2.太陽電池模組運轉是否正常	<input type="checkbox"/>	<input type="checkbox"/>	<input type="checkbox"/>	請廠內人員說明。
3.太陽電池模組支撐架是否完善及是否與基本資料相符	<input type="checkbox"/>	<input type="checkbox"/>	<input type="checkbox"/>	
4.直/交流電力轉換器否與基本資料相符	<input type="checkbox"/>	<input type="checkbox"/>	<input type="checkbox"/>	
5.直/交流電力轉換器運轉是否正常	<input type="checkbox"/>	<input type="checkbox"/>	<input type="checkbox"/>	請廠內人員說明。
6.直流接線箱及交流配電盤是否完善	<input type="checkbox"/>	<input type="checkbox"/>	<input type="checkbox"/>	
7.接地設施是否完善及是否與基本資料相符	<input type="checkbox"/>	<input type="checkbox"/>	<input type="checkbox"/>	
8.避雷設施是否完善及是否與基本資料相符	<input type="checkbox"/>	<input type="checkbox"/>	<input type="checkbox"/>	
9.變壓器運轉是否正常	<input type="checkbox"/>	<input type="checkbox"/>	<input type="checkbox"/>	請廠內人員說明。
10.保護系統運作是否正常及是否與基本資料相符	<input type="checkbox"/>	<input type="checkbox"/>	<input type="checkbox"/>	1.部份保護功能內建於直/交流電力轉換器。 2.另勘查變壓器及輸電線路保護系統運作情形。 3.請廠內人員說明。
11.相關配電線路及管路裝設是否符合屋內線路裝置規則規定	<input type="checkbox"/>	<input type="checkbox"/>	<input type="checkbox"/>	
12.架空線路/電力電纜運作是否正常及是否與基本資料相符	<input type="checkbox"/>	<input type="checkbox"/>	<input type="checkbox"/>	請廠內人員說明。
13.監控系統運作是否正常	<input type="checkbox"/>	<input type="checkbox"/>	<input type="checkbox"/>	請廠內人員說明。
14.興建地點與面積是否與原核准計畫相符	<input type="checkbox"/>	<input type="checkbox"/>	<input type="checkbox"/>	
三、人員與組織				

查 驗 項 目	查驗結果			備註說明
	是	否	不適用	
1.是否建立電廠組織架構	<input type="checkbox"/>	<input type="checkbox"/>	<input type="checkbox"/>	
2.是否辦理現場人員作業相關證照及訓練紀錄	<input type="checkbox"/>	<input type="checkbox"/>	<input type="checkbox"/>	
3.是否成立緊急應變人員編組、程序	<input type="checkbox"/>	<input type="checkbox"/>	<input type="checkbox"/>	
四、綜合審查意見			核章欄	

廠戳：_____ 會同人員：_____ 查驗人員：_____

附錄七：養殖漁業經營結合綠能設施養殖事實認定標準

太陽光電組

電子公文

行政院農業委員會 函

機關地址：100臺北市南海路37號
承辦人：吳俊良
電話：(02)23835770
傳真：(02)23328950
電子信箱：chunliang@msl.f.a.gov.tw

受文者：經濟部
發文日期：中華民國110年3月18日
發文字號：農漁字第1101346676號
速別：普通件
密等及解密條件或保密期限：
附件：

主旨：有關推動辦理養殖漁業經營結合綠能設施，涉及養殖事實認定標準案，詳如說明，請查照轉知相關漁業(民)團體會員。

說明：

- 一、依據經濟部110年2月17日經能字第11002601790號函辦理。
- 二、旨案經本(110)年1月23日經濟部邀集本會等單位召開「太陽光電討論議題研商會議」討論，結論略以：
 - (一)漁電共生為確保實際養殖行為，將以其漁產物具產銷履歷(或ASC等國際相關認證)、購買魚苗及飼料單據、放養量申報及魚貨交易等文件作為判斷養殖經營事實之參據項目，並依申請農業容許之養殖經營計畫書內放養量為基準，請漁民落實每年放養量申報，作為地方政府容許審查依據。
 - (二)至於營運期間，除發生天然災害或不可抗力事實外，若未依經營計畫書辦理或未落實放養量申報，將以所提經營養殖物種於漁業統計年報近3年產量平均值7成作為養殖經營事實之判定。
 - (三)另在20年期間，擬變更養殖物種，可向地方農業主管機關申請變更養殖經營計畫。

110. 3. 19



總收文



11000075590

第1頁 共2頁

110/03/19經濟部總收文



11000557600

委汝 3/9

附錄八：行政院農業委員會水產試驗所模擬養殖結合綠能設施試驗

電子公文

檔 號：
保存年限：

行政院農業委員會水產試驗所 函

機關地址：20246 基隆市和一路199號
承辦人：宋嘉軒
電話：(02)2462—2101
傳真：(02)2462—4627
電子信箱：chsung@mail.tfrin.gov.tw



受文者：經濟部能源局
發文日期：中華民國109年12月11日
發文字號：農水試企字第1092304247號
速別：最速件
密等及解密條件或保密期限：
附件：如文(a1.pdf、a2.pdf、a3.pdf、a4.pdf、a5.pdf)

主旨：有關貴局為研提修正「漁業經營結合綠能之區位範圍海岸利用管理可行性規劃報告(草案)」請本所函復說明並提供佐證資料案，復如說明，請查照。

說明：

- 一、依據貴局109年12月10日能技字第10900697330號函辦理。
- 二、本所進行之漁電共生模擬試驗，以全國近年產量前10大養殖物種進行，並規劃於4年內(108—111年)完成，目前已完成虱目魚、吳郭魚與七星鱸的模擬試驗，模擬實驗結果顯示遮蔽不影響養殖生物成長，並由水質檢測與養殖生物成長結果分析，推測因遮蔽有助於穩定水溫，對於養殖生物帶來正面效益。
- 三、文蛤養殖試驗部分，在夏季顯示適度的遮蔽可讓文蛤有較好的成長環境，但在文蛤養殖驗中發現秋季過後，遮蔽組有成長略差的情形，現已找到在低日照期適合的餌料藻種，預期生產效率可再提升。
- 四、目前本所相關研究成果已刊登於臺灣水產學會刊47卷2期，詳如附件：
(一)Effects of floating photovoltaic buoys on water quality and planktonic composition in milkfish culture pond。

第1頁 共2頁





- (二)Effects of different shading rates on the growth and water quality of hard clam (*Meretrix lusoria*) aquaculture.
- (三)Simulation of environmental factor variations of floating photovoltaic milkfish culture pond.
- (四)The effects of different cover ratios on *Lateolabrax japonicus* culture.
- (五)Effects of microalgae concentration and species on feeding hard clam.

正本：經濟部能源局

副本：本所企劃資訊組、海水繁養殖研究中心 2020/12/11 16:27:39

附錄九：本計畫範圍(關注減緩區)清冊

「資訊公開屏東縣九如鄉、里港鄉、鹽埔鄉和高樹鄉養殖漁業經營結合綠能設施專案計畫專區範圍」							
縣市	鄉鎮	非陸域緩衝區地號數	陸域緩衝區地號數	總地號數	非陸域緩衝區面積(公頃)	陸域緩衝區面積(公頃)	總面積(公頃)
屏東縣	九如鄉	13	-	13	1.45	-	1.45
	里港鄉	136	-	136	17.87	-	17.87
	鹽埔鄉	795	-	795	147.27	-	147.27
	高樹鄉	363	-	363	68.34	-	68.34
	總計	1,307	-	1,307	234.93	-	234.93

「資訊公開屏東縣九如鄉養殖漁業經營結合綠能設施專案計畫專區範圍」

項次	縣市	行政區	段名	地號	魚塭號	土地使用分區	土地使用類別	面積(平方公尺)
1	屏東縣	九如鄉	玉泉段	66	29	一般農業區	農牧用地	1,403.48
2	屏東縣	九如鄉	玉泉段	66	30	一般農業區	農牧用地	902.07
3	屏東縣	九如鄉	玉泉段	75	5	一般農業區	農牧用地	328.66
4	屏東縣	九如鄉	玉泉段	75	1823	一般農業區	農牧用地	121.02
5	屏東縣	九如鄉	玉泉段	81	22	一般農業區	農牧用地	295.97
6	屏東縣	九如鄉	玉泉段	82	22	一般農業區	農牧用地	476.94
7	屏東縣	九如鄉	玉泉段	83	22	一般農業區	農牧用地	215.05
8	屏東縣	九如鄉	玉泉段	83	1822	一般農業區	農牧用地	2.43
9	屏東縣	九如鄉	玉泉段	84	22	一般農業區	農牧用地	775.43
10	屏東縣	九如鄉	玉泉段	84	1822	一般農業區	農牧用地	117.49
11	屏東縣	九如鄉	玉泉段	85	5	一般農業區	農牧用地	1,811.37
12	屏東縣	九如鄉	玉泉段	85	22	一般農業區	農牧用地	10.79
13	屏東縣	九如鄉	玉泉段	86	5	一般農業區	農牧用地	496.39
14	屏東縣	九如鄉	玉泉段	86	1823	一般農業區	農牧用地	37.76
15	屏東縣	九如鄉	玉泉段	87	5	一般農業區	農牧用地	196.27
16	屏東縣	九如鄉	玉泉段	88	5	一般農業區	農牧用地	191.42
17	屏東縣	九如鄉	玉泉段	88	1823	一般農業區	農牧用地	10.24
18	屏東縣	九如鄉	玉泉段	89	5	一般農業區	農牧用地	1,202.35
19	屏東縣	九如鄉	玉泉段	91	5	一般農業區	農牧用地	762.83
20	屏東縣	九如鄉	玉泉段	66-1	27	一般農業區	農牧用地	2,258.63
21	屏東縣	九如鄉	玉泉段	66-1	29	一般農業區	農牧用地	1,626.09
22	屏東縣	九如鄉	玉泉段	66-1	30	一般農業區	農牧用地	1,271.61

「資訊公開屏東縣里港鄉養殖漁業經營結合綠能設施專案計畫專區範圍」								
項次	縣市	行政區	段名	地號	魚塭號	土地使用分區	土地使用類別	面積(平方公尺)
23	屏東縣	里港鄉	磚仔地段	92	323-1	一般農業區	農牧用地	1,317.30
24	屏東縣	里港鄉	磚仔地段	94	323-1	一般農業區	農牧用地	49.89
25	屏東縣	里港鄉	磚仔地段	299	189	一般農業區	農牧用地	4,118.39
26	屏東縣	里港鄉	磚仔地段	299	321	一般農業區	農牧用地	2,098.51
27	屏東縣	里港鄉	磚仔地段	303	322	一般農業區	農牧用地	2.85
28	屏東縣	里港鄉	磚仔地段	303	324-1	一般農業區	農牧用地	4.56
29	屏東縣	里港鄉	磚仔地段	312	322	一般農業區	農牧用地	926.19
30	屏東縣	里港鄉	磚仔地段	312	323	一般農業區	農牧用地	944.96
31	屏東縣	里港鄉	磚仔地段	312	324	一般農業區	農牧用地	709.31
32	屏東縣	里港鄉	磚仔地段	312	324-1	一般農業區	農牧用地	1,333.87
33	屏東縣	里港鄉	磚仔地段	349	329	一般農業區	農牧用地	4,407.46
34	屏東縣	里港鄉	磚仔地段	486	321-1	一般農業區	農牧用地	3,145.02
35	屏東縣	里港鄉	磚仔地段	508	194	一般農業區	農牧用地	18.01
36	屏東縣	里港鄉	磚仔地段	510	192	一般農業區	農牧用地	536.17
37	屏東縣	里港鄉	磚仔地段	510	192-1	一般農業區	農牧用地	1,039.85
38	屏東縣	里港鄉	磚仔地段	511	192	一般農業區	農牧用地	1,714.42
39	屏東縣	里港鄉	磚仔地段	511	192-1	一般農業區	農牧用地	795.15
40	屏東縣	里港鄉	磚仔地段	511	193	一般農業區	農牧用地	2,878.51
41	屏東縣	里港鄉	磚仔地段	511	194	一般農業區	農牧用地	2,248.56
42	屏東縣	里港鄉	磚仔地段	512	194	一般農業區	農牧用地	27.77
43	屏東縣	里港鄉	磚仔地段	524	190	一般農業區	農牧用地	1,989.55
44	屏東縣	里港鄉	磚仔地段	524	191	一般農業區	農牧用地	2,816.09
45	屏東縣	里港鄉	磚仔地段	540	121	一般農業區	農牧用地	705.29
46	屏東縣	里港鄉	磚仔地段	542	121	一般農業區	農牧用地	118.97
47	屏東縣	里港鄉	磚仔地段	542	129	一般農業區	農牧用地	3,215.42
48	屏東縣	里港鄉	磚仔地段	542	129-1	一般農業區	農牧用地	1,239.69
49	屏東縣	里港鄉	磚仔地段	543	121	一般農業區	農牧用地	1,128.82
50	屏東縣	里港鄉	磚仔地段	544	121	一般農業區	農牧用地	3,896.17
51	屏東縣	里港鄉	磚仔地段	545	121	一般農業區	農牧用地	78.37
52	屏東縣	里港鄉	磚仔地段	546	192-2	一般農業區	農牧用地	1,561.47
53	屏東縣	里港鄉	磚仔地段	548	121	一般農業區	農牧用地	11.93
54	屏東縣	里港鄉	磚仔地段	584	223	一般農業區	農牧用地	3.87
55	屏東縣	里港鄉	磚仔地段	585	223	一般農業區	農牧用地	3,048.59
56	屏東縣	里港鄉	磚仔地段	586	223	一般農業區	農牧用地	43.70
57	屏東縣	里港鄉	磚仔地段	588	222	一般農業區	農牧用地	142.31
58	屏東縣	里港鄉	磚仔地段	589	213-2	一般農業區	農牧用地	1,179.31
59	屏東縣	里港鄉	磚仔地段	589	222	一般農業區	農牧用地	35.10
60	屏東縣	里港鄉	磚仔地段	590	213-2	一般農業區	農牧用地	29.61
61	屏東縣	里港鄉	磚仔地段	590	218	一般農業區	農牧用地	1,099.88
62	屏東縣	里港鄉	磚仔地段	590	222	一般農業區	農牧用地	2,024.57
63	屏東縣	里港鄉	磚仔地段	591	218	一般農業區	農牧用地	207.93
64	屏東縣	里港鄉	磚仔地段	592	218	一般農業區	農牧用地	148.00
65	屏東縣	里港鄉	磚仔地段	593	218	一般農業區	農牧用地	337.38
66	屏東縣	里港鄉	磚仔地段	600	221	一般農業區	農牧用地	2,527.44
67	屏東縣	里港鄉	磚仔地段	601	213	一般農業區	農牧用地	2.58
68	屏東縣	里港鄉	磚仔地段	602	126	一般農業區	農牧用地	15.07
69	屏東縣	里港鄉	磚仔地段	602	213	一般農業區	農牧用地	974.34
70	屏東縣	里港鄉	磚仔地段	602	214	一般農業區	農牧用地	127.03
71	屏東縣	里港鄉	磚仔地段	607	126	一般農業區	農牧用地	3,661.14
72	屏東縣	里港鄉	磚仔地段	607	213	一般農業區	農牧用地	1,613.11
73	屏東縣	里港鄉	磚仔地段	607	213-1	一般農業區	農牧用地	3,522.71
74	屏東縣	里港鄉	磚仔地段	607	214	一般農業區	農牧用地	2,429.52

75	屏東縣	里港鄉	磚仔地段	609	124	一般農業區	農牧用地	3,093.54
76	屏東縣	里港鄉	磚仔地段	609	125	一般農業區	農牧用地	1,006.26
77	屏東縣	里港鄉	磚仔地段	616	920-1	一般農業區	農牧用地	23.51
78	屏東縣	里港鄉	磚仔地段	622	124-1	一般農業區	農牧用地	269.49
79	屏東縣	里港鄉	磚仔地段	622	124-2	一般農業區	農牧用地	740.46
80	屏東縣	里港鄉	磚仔地段	623	124-1	一般農業區	農牧用地	462.48
81	屏東縣	里港鄉	磚仔地段	623	124-2	一般農業區	農牧用地	1,519.46
82	屏東縣	里港鄉	磚仔地段	644	130-1	一般農業區	農牧用地	494.53
83	屏東縣	里港鄉	磚仔地段	644	130-2	一般農業區	農牧用地	439.62
84	屏東縣	里港鄉	磚仔地段	646	3013	一般農業區	農牧用地	1,224.80
85	屏東縣	里港鄉	磚仔地段	646	3017	一般農業區	農牧用地	1,630.49
86	屏東縣	里港鄉	磚仔地段	664	226	一般農業區	農牧用地	14.64
87	屏東縣	里港鄉	磚仔地段	674	3004-1	一般農業區	農牧用地	163.21
88	屏東縣	里港鄉	磚仔地段	675	3004-1	一般農業區	農牧用地	531.20
89	屏東縣	里港鄉	磚仔地段	676	3004-1	一般農業區	農牧用地	222.05
90	屏東縣	里港鄉	磚仔地段	676	3014-1	一般農業區	農牧用地	46.35
91	屏東縣	里港鄉	磚仔地段	679	3014	一般農業區	農牧用地	2,431.43
92	屏東縣	里港鄉	磚仔地段	679	3014-1	一般農業區	農牧用地	130.29
93	屏東縣	里港鄉	磚仔地段	680	3004	一般農業區	農牧用地	2,422.74
94	屏東縣	里港鄉	磚仔地段	680	3004-1	一般農業區	農牧用地	79.89
95	屏東縣	里港鄉	磚仔地段	680	3014	一般農業區	農牧用地	154.23
96	屏東縣	里港鄉	磚仔地段	680	3014-1	一般農業區	農牧用地	13.65
97	屏東縣	里港鄉	磚仔地段	686	3017	一般農業區	農牧用地	14.20
98	屏東縣	里港鄉	磚仔地段	687	3017	一般農業區	農牧用地	27.04
99	屏東縣	里港鄉	磚仔地段	690	3017	一般農業區	農牧用地	27.09
100	屏東縣	里港鄉	磚仔地段	691	3013	一般農業區	農牧用地	180.22
101	屏東縣	里港鄉	磚仔地段	691	3017	一般農業區	農牧用地	1,496.75
102	屏東縣	里港鄉	磚仔地段	692	3013	一般農業區	農牧用地	6.69
103	屏東縣	里港鄉	磚仔地段	709	3012	一般農業區	農牧用地	40.54
104	屏東縣	里港鄉	磚仔地段	709	3015	一般農業區	農牧用地	1,769.61
105	屏東縣	里港鄉	磚仔地段	710	3012	一般農業區	農牧用地	2,699.92
106	屏東縣	里港鄉	磚仔地段	724	3023	一般農業區	農牧用地	2,699.02
107	屏東縣	里港鄉	磚仔地段	725	3019	一般農業區	農牧用地	2,674.20
108	屏東縣	里港鄉	磚仔地段	730	3002	一般農業區	農牧用地	1.06
109	屏東縣	里港鄉	磚仔地段	731	3002	一般農業區	農牧用地	546.16
110	屏東縣	里港鄉	磚仔地段	731	3003	一般農業區	農牧用地	495.98
111	屏東縣	里港鄉	磚仔地段	732	3002	一般農業區	農牧用地	2,606.09
112	屏東縣	里港鄉	磚仔地段	732	3003	一般農業區	農牧用地	2,451.21
113	屏東縣	里港鄉	磚仔地段	733	3020	一般農業區	農牧用地	2,617.31
114	屏東縣	里港鄉	磚仔地段	736	3011	一般農業區	農牧用地	3,099.92
115	屏東縣	里港鄉	磚仔地段	737	3011	一般農業區	農牧用地	58.99
116	屏東縣	里港鄉	磚仔地段	738	3009	一般農業區	農牧用地	2,009.94
117	屏東縣	里港鄉	磚仔地段	739	3008	一般農業區	農牧用地	1,677.73
118	屏東縣	里港鄉	磚仔地段	739	3009	一般農業區	農牧用地	63.41
119	屏東縣	里港鄉	磚仔地段	740	3008	一般農業區	農牧用地	1.81
120	屏東縣	里港鄉	磚仔地段	740	3009	一般農業區	農牧用地	11.52
121	屏東縣	里港鄉	磚仔地段	745	231	一般農業區	農牧用地	41.26
122	屏東縣	里港鄉	磚仔地段	747	231	一般農業區	農牧用地	70.05
123	屏東縣	里港鄉	磚仔地段	747	232	一般農業區	農牧用地	296.80
124	屏東縣	里港鄉	磚仔地段	747	232-1	一般農業區	農牧用地	216.31
125	屏東縣	里港鄉	磚仔地段	748	231	一般農業區	農牧用地	82.77
126	屏東縣	里港鄉	磚仔地段	748	232	一般農業區	農牧用地	238.84
127	屏東縣	里港鄉	磚仔地段	748	232-1	一般農業區	農牧用地	181.13
128	屏東縣	里港鄉	磚仔地段	750	231	一般農業區	農牧用地	97.16

129	屏東縣	里港鄉	磚仔地段	750	232	一般農業區	農牧用地	467.18
130	屏東縣	里港鄉	磚仔地段	750	232-1	一般農業區	農牧用地	932.98
131	屏東縣	里港鄉	磚仔地段	751	231	一般農業區	農牧用地	1,856.60
132	屏東縣	里港鄉	磚仔地段	751	232-1	一般農業區	農牧用地	6.08
133	屏東縣	里港鄉	磚仔地段	752	231	一般農業區	農牧用地	16.28
134	屏東縣	里港鄉	磚仔地段	752	232	一般農業區	農牧用地	14.01
135	屏東縣	里港鄉	磚仔地段	752	232-1	一般農業區	農牧用地	587.86
136	屏東縣	里港鄉	磚仔地段	756	231-1	一般農業區	農牧用地	2,139.88
137	屏東縣	里港鄉	磚仔地段	757	231-1	一般農業區	農牧用地	2.78
138	屏東縣	里港鄉	磚仔地段	762	210	一般農業區	農牧用地	3,241.67
139	屏東縣	里港鄉	磚仔地段	763	210	一般農業區	農牧用地	4.28
140	屏東縣	里港鄉	磚仔地段	763	224	一般農業區	農牧用地	32.92
141	屏東縣	里港鄉	磚仔地段	764	224	一般農業區	農牧用地	2,808.35
142	屏東縣	里港鄉	磚仔地段	764	225	一般農業區	農牧用地	353.58
143	屏東縣	里港鄉	磚仔地段	764	226	一般農業區	農牧用地	17.58
144	屏東縣	里港鄉	磚仔地段	766	226	一般農業區	農牧用地	1,488.26
145	屏東縣	里港鄉	磚仔地段	767	226	一般農業區	農牧用地	560.61
146	屏東縣	里港鄉	磚仔地段	769	226	一般農業區	農牧用地	301.94
147	屏東縣	里港鄉	磚仔地段	770	225	一般農業區	農牧用地	3.45
148	屏東縣	里港鄉	磚仔地段	770	226	一般農業區	農牧用地	7.94
149	屏東縣	里港鄉	磚仔地段	770	371	一般農業區	農牧用地	0.02
150	屏東縣	里港鄉	磚仔地段	771	370	一般農業區	農牧用地	788.77
151	屏東縣	里港鄉	磚仔地段	771	371	一般農業區	農牧用地	3,049.05
152	屏東縣	里港鄉	磚仔地段	771	372	一般農業區	農牧用地	3.89
153	屏東縣	里港鄉	磚仔地段	774	225	一般農業區	農牧用地	1,208.30
154	屏東縣	里港鄉	磚仔地段	774	226	一般農業區	農牧用地	22.60
155	屏東縣	里港鄉	磚仔地段	774	230	一般農業區	農牧用地	3.72
156	屏東縣	里港鄉	磚仔地段	775	224	一般農業區	農牧用地	0.91
157	屏東縣	里港鄉	磚仔地段	775	225	一般農業區	農牧用地	1,463.21
158	屏東縣	里港鄉	磚仔地段	775	230	一般農業區	農牧用地	6.18
159	屏東縣	里港鄉	磚仔地段	776	210	一般農業區	農牧用地	49.74
160	屏東縣	里港鄉	磚仔地段	776	225	一般農業區	農牧用地	0.95
161	屏東縣	里港鄉	磚仔地段	776	230	一般農業區	農牧用地	491.27
162	屏東縣	里港鄉	磚仔地段	777	230	一般農業區	農牧用地	78.67
163	屏東縣	里港鄉	磚仔地段	777	232	一般農業區	農牧用地	387.18
164	屏東縣	里港鄉	磚仔地段	777	232-1	一般農業區	農牧用地	6.24
165	屏東縣	里港鄉	磚仔地段	778	230	一般農業區	農牧用地	1,265.21
166	屏東縣	里港鄉	磚仔地段	778	232	一般農業區	農牧用地	716.44
167	屏東縣	里港鄉	磚仔地段	779	230	一般農業區	農牧用地	997.28
168	屏東縣	里港鄉	磚仔地段	779	232	一般農業區	農牧用地	219.44
169	屏東縣	里港鄉	磚仔地段	780	232	一般農業區	農牧用地	223.28
170	屏東縣	里港鄉	磚仔地段	781	230	一般農業區	農牧用地	29.45
171	屏東縣	里港鄉	磚仔地段	781	232	一般農業區	農牧用地	45.52
172	屏東縣	里港鄉	磚仔地段	782	232	一般農業區	農牧用地	133.02
173	屏東縣	里港鄉	磚仔地段	783	232	一般農業區	農牧用地	58.97
174	屏東縣	里港鄉	磚仔地段	784	232	一般農業區	農牧用地	106.71
175	屏東縣	里港鄉	磚仔地段	796	3008	一般農業區	農牧用地	29.39
176	屏東縣	里港鄉	磚仔地段	798	3008	一般農業區	農牧用地	4.26
177	屏東縣	里港鄉	磚仔地段	806	372-3	一般農業區	農牧用地	350.74
178	屏東縣	里港鄉	磚仔地段	806	373	一般農業區	農牧用地	46.54
179	屏東縣	里港鄉	磚仔地段	809	370	一般農業區	農牧用地	31.67
180	屏東縣	里港鄉	磚仔地段	809	372	一般農業區	農牧用地	226.43
181	屏東縣	里港鄉	磚仔地段	809	373	一般農業區	農牧用地	323.42
182	屏東縣	里港鄉	磚仔地段	811	370	一般農業區	農牧用地	605.33

183	屏東縣	里港鄉	磚仔地段	811	372	一般農業區	農牧用地	320.80
184	屏東縣	里港鄉	磚仔地段	811	373	一般農業區	農牧用地	345.31
185	屏東縣	里港鄉	磚仔地段	812	370	一般農業區	農牧用地	1,192.38
186	屏東縣	里港鄉	磚仔地段	812	371	一般農業區	農牧用地	25.77
187	屏東縣	里港鄉	磚仔地段	812	372	一般農業區	農牧用地	657.13
188	屏東縣	里港鄉	磚仔地段	812	373	一般農業區	農牧用地	677.86
189	屏東縣	里港鄉	磚仔地段	814	370	一般農業區	農牧用地	403.89
190	屏東縣	里港鄉	磚仔地段	814	372	一般農業區	農牧用地	228.44
191	屏東縣	里港鄉	磚仔地段	814	373	一般農業區	農牧用地	212.13
192	屏東縣	里港鄉	磚仔地段	815	372	一般農業區	農牧用地	60.54
193	屏東縣	里港鄉	磚仔地段	815	373	一般農業區	農牧用地	100.14
194	屏東縣	里港鄉	磚仔地段	828		一般農業區	農牧用地	151.08
195	屏東縣	里港鄉	磚仔地段	830	347	一般農業區	農牧用地	50.64
196	屏東縣	里港鄉	磚仔地段	830	368-1	一般農業區	農牧用地	53.43
197	屏東縣	里港鄉	磚仔地段	831	368-1	一般農業區	農牧用地	530.51
198	屏東縣	里港鄉	磚仔地段	833	358	一般農業區	農牧用地	2.14
199	屏東縣	里港鄉	磚仔地段	835	358	一般農業區	農牧用地	1,201.21
200	屏東縣	里港鄉	磚仔地段	836	358	一般農業區	農牧用地	46.84
201	屏東縣	里港鄉	磚仔地段	837	358	一般農業區	農牧用地	1,156.32
202	屏東縣	里港鄉	磚仔地段	838	358	一般農業區	農牧用地	120.75
203	屏東縣	里港鄉	磚仔地段	839	368	一般農業區	農牧用地	3,669.21
204	屏東縣	里港鄉	磚仔地段	840	347	一般農業區	農牧用地	1,068.92
205	屏東縣	里港鄉	磚仔地段	840	368-1	一般農業區	農牧用地	92.26
206	屏東縣	里港鄉	磚仔地段	843		一般農業區	農牧用地	0.65
207	屏東縣	里港鄉	磚仔地段	844		一般農業區	農牧用地	225.06
208	屏東縣	里港鄉	磚仔地段	845	358	一般農業區	農牧用地	1.44
209	屏東縣	里港鄉	磚仔地段	853		一般農業區	農牧用地	62.58
210	屏東縣	里港鄉	磚仔地段	859	208	一般農業區	農牧用地	1,117.36
211	屏東縣	里港鄉	磚仔地段	859	208-1	一般農業區	農牧用地	1,320.61
212	屏東縣	里港鄉	磚仔地段	862	209	一般農業區	農牧用地	1,901.94
213	屏東縣	里港鄉	磚仔地段	881		一般農業區	農牧用地	12.09
214	屏東縣	里港鄉	磚仔地段	893		一般農業區	農牧用地	1.17
215	屏東縣	里港鄉	磚仔地段	895	209	一般農業區	農牧用地	31.32
216	屏東縣	里港鄉	磚仔地段	897	209	一般農業區	農牧用地	54.42
217	屏東縣	里港鄉	磚仔地段	898	209	一般農業區	農牧用地	840.43
218	屏東縣	里港鄉	磚仔地段	899	209	一般農業區	農牧用地	2.95
219	屏東縣	里港鄉	磚仔地段	900		一般農業區	農牧用地	8.36
220	屏東縣	里港鄉	磚仔地段	901	202	一般農業區	農牧用地	10.42
221	屏東縣	里港鄉	磚仔地段	901	202-1	一般農業區	農牧用地	10.85
222	屏東縣	里港鄉	磚仔地段	901	202-2	一般農業區	農牧用地	9.33
223	屏東縣	里港鄉	磚仔地段	901	202-3	一般農業區	農牧用地	9.75
224	屏東縣	里港鄉	磚仔地段	901	202-5	一般農業區	農牧用地	11.90
225	屏東縣	里港鄉	磚仔地段	902	202	一般農業區	農牧用地	180.25
226	屏東縣	里港鄉	磚仔地段	902	202-1	一般農業區	農牧用地	188.84
227	屏東縣	里港鄉	磚仔地段	902	202-2	一般農業區	農牧用地	189.53
228	屏東縣	里港鄉	磚仔地段	902	202-3	一般農業區	農牧用地	191.67
229	屏東縣	里港鄉	磚仔地段	902	202-4	一般農業區	農牧用地	61.36
230	屏東縣	里港鄉	磚仔地段	902	202-5	一般農業區	農牧用地	113.22
231	屏東縣	里港鄉	磚仔地段	903	202	一般農業區	農牧用地	133.60
232	屏東縣	里港鄉	磚仔地段	903	202-1	一般農業區	農牧用地	153.88
233	屏東縣	里港鄉	磚仔地段	903	202-2	一般農業區	農牧用地	150.98
234	屏東縣	里港鄉	磚仔地段	903	202-3	一般農業區	農牧用地	148.66
235	屏東縣	里港鄉	磚仔地段	903	202-4	一般農業區	農牧用地	138.71
236	屏東縣	里港鄉	磚仔地段	904		一般農業區	農牧用地	7.96

237	屏東縣	里港鄉	磚仔地段	905		一般農業區	農牧用地	4.02
238	屏東縣	里港鄉	磚仔地段	907		一般農業區	農牧用地	300.89
239	屏東縣	里港鄉	磚仔地段	929	218-1	一般農業區	農牧用地	159.95
240	屏東縣	里港鄉	磚仔地段	930	218-1	一般農業區	農牧用地	1,182.84
241	屏東縣	里港鄉	磚仔地段	931	218-1	一般農業區	農牧用地	25.52
242	屏東縣	里港鄉	磚仔地段	932	200-1	一般農業區	農牧用地	388.77
243	屏東縣	里港鄉	磚仔地段	932	200-2	一般農業區	農牧用地	379.53
244	屏東縣	里港鄉	磚仔地段	932	200-3	一般農業區	農牧用地	503.60
245	屏東縣	里港鄉	磚仔地段	932	200-4	一般農業區	農牧用地	334.68
246	屏東縣	里港鄉	磚仔地段	932	200-5	一般農業區	農牧用地	355.04
247	屏東縣	里港鄉	磚仔地段	932	200-6	一般農業區	農牧用地	298.50
248	屏東縣	里港鄉	磚仔地段	932	200-7	一般農業區	農牧用地	395.18
249	屏東縣	里港鄉	磚仔地段	932	200-8	一般農業區	農牧用地	381.36
250	屏東縣	里港鄉	磚仔地段	933	198	一般農業區	農牧用地	389.48
251	屏東縣	里港鄉	磚仔地段	933	198-1	一般農業區	農牧用地	386.77
252	屏東縣	里港鄉	磚仔地段	933	199	一般農業區	農牧用地	430.72
253	屏東縣	里港鄉	磚仔地段	933	200	一般農業區	農牧用地	322.56
254	屏東縣	里港鄉	磚仔地段	933	200-10	一般農業區	農牧用地	201.03
255	屏東縣	里港鄉	磚仔地段	933	200-11	一般農業區	農牧用地	306.51
256	屏東縣	里港鄉	磚仔地段	933	200-9	一般農業區	農牧用地	204.28
257	屏東縣	里港鄉	磚仔地段	937	201	一般農業區	農牧用地	2,744.52
258	屏東縣	里港鄉	磚仔地段	937	201-1	一般農業區	農牧用地	1,267.66
259	屏東縣	里港鄉	磚仔地段	937	219	一般農業區	農牧用地	2,153.71
260	屏東縣	里港鄉	磚仔地段	941	201	一般農業區	農牧用地	26.95
261	屏東縣	里港鄉	磚仔地段	985	345	一般農業區	農牧用地	4,197.78
262	屏東縣	里港鄉	磚仔地段	986	345	一般農業區	農牧用地	49.59
263	屏東縣	里港鄉	磚仔地段	987	345	一般農業區	農牧用地	0.88

「資訊公開屏東縣鹽埔鄉養殖漁業經營結合綠能設施專案計畫專區範圍」								
項次	縣市	行政區	段名	地號	魚塭號	土地使用分區	土地使用類別	面積(平方公尺)
264	屏東縣	鹽埔鄉	仕絨段	11	417-1	一般農業區	農牧用地	4,970.06
265	屏東縣	鹽埔鄉	仕絨段	12	417	一般農業區	農牧用地	4,667.20
266	屏東縣	鹽埔鄉	仕絨段	12	417-1	一般農業區	農牧用地	6.35
267	屏東縣	鹽埔鄉	仕絨段	13	416	一般農業區	農牧用地	2,817.24
268	屏東縣	鹽埔鄉	仕絨段	23	423-1	一般農業區	農牧用地	3,368.36
269	屏東縣	鹽埔鄉	仕絨段	23	423-2	一般農業區	農牧用地	1,982.46
270	屏東縣	鹽埔鄉	仕絨段	27	429-1	一般農業區	農牧用地	5.18
271	屏東縣	鹽埔鄉	仕絨段	28	429-1	一般農業區	農牧用地	2,456.75
272	屏東縣	鹽埔鄉	仕絨段	28	429-2	一般農業區	農牧用地	2,619.52
273	屏東縣	鹽埔鄉	仕絨段	29	429-2	一般農業區	農牧用地	16.33
274	屏東縣	鹽埔鄉	仕絨段	30	427	一般農業區	農牧用地	10.19
275	屏東縣	鹽埔鄉	仕絨段	30	431	一般農業區	農牧用地	4.48
276	屏東縣	鹽埔鄉	仕絨段	32	429	一般農業區	農牧用地	55.80
277	屏東縣	鹽埔鄉	仕絨段	33	429	一般農業區	農牧用地	1,239.19
278	屏東縣	鹽埔鄉	仕絨段	45	428	一般農業區	農牧用地	1,474.70
279	屏東縣	鹽埔鄉	仕絨段	60	299	一般農業區	農牧用地	8.23
280	屏東縣	鹽埔鄉	仕絨段	61	298	一般農業區	農牧用地	26.21
281	屏東縣	鹽埔鄉	仕絨段	61	299	一般農業區	農牧用地	1,183.48
282	屏東縣	鹽埔鄉	仕絨段	62	298	一般農業區	農牧用地	3,026.06
283	屏東縣	鹽埔鄉	仕絨段	79	431	一般農業區	農牧用地	26.12
284	屏東縣	鹽埔鄉	仕絨段	88	433	一般農業區	農牧用地	1,434.61
285	屏東縣	鹽埔鄉	仕絨段	90	434	一般農業區	農牧用地	1,268.73
286	屏東縣	鹽埔鄉	仕絨段	90	434-1	一般農業區	農牧用地	1,290.30
287	屏東縣	鹽埔鄉	仕絨段	91	434	一般農業區	農牧用地	1,188.30
288	屏東縣	鹽埔鄉	仕絨段	91	434-1	一般農業區	農牧用地	1,026.61
289	屏東縣	鹽埔鄉	仕絨段	103	307	一般農業區	農牧用地	159.82
290	屏東縣	鹽埔鄉	仕絨段	103	308	一般農業區	農牧用地	165.47
291	屏東縣	鹽埔鄉	仕絨段	104	307	一般農業區	農牧用地	1,352.09
292	屏東縣	鹽埔鄉	仕絨段	104	308	一般農業區	農牧用地	1,952.19
293	屏東縣	鹽埔鄉	仕絨段	104	309-10	一般農業區	農牧用地	24.79
294	屏東縣	鹽埔鄉	仕絨段	104	309-11	一般農業區	農牧用地	29.94
295	屏東縣	鹽埔鄉	仕絨段	104	309-12	一般農業區	農牧用地	33.47
296	屏東縣	鹽埔鄉	仕絨段	104	309-13	一般農業區	農牧用地	37.00
297	屏東縣	鹽埔鄉	仕絨段	104	309-14	一般農業區	農牧用地	39.09
298	屏東縣	鹽埔鄉	仕絨段	104	309-9	一般農業區	農牧用地	22.06
299	屏東縣	鹽埔鄉	仕絨段	105	309-10	一般農業區	農牧用地	569.74
300	屏東縣	鹽埔鄉	仕絨段	105	309-11	一般農業區	農牧用地	573.48
301	屏東縣	鹽埔鄉	仕絨段	105	309-12	一般農業區	農牧用地	572.28
302	屏東縣	鹽埔鄉	仕絨段	105	309-13	一般農業區	農牧用地	572.60
303	屏東縣	鹽埔鄉	仕絨段	105	309-14	一般農業區	農牧用地	553.11
304	屏東縣	鹽埔鄉	仕絨段	105	309-9	一般農業區	農牧用地	609.11
305	屏東縣	鹽埔鄉	仕絨段	106	309-3	一般農業區	農牧用地	573.85
306	屏東縣	鹽埔鄉	仕絨段	106	309-4	一般農業區	農牧用地	551.70
307	屏東縣	鹽埔鄉	仕絨段	106	309-5	一般農業區	農牧用地	523.23
308	屏東縣	鹽埔鄉	仕絨段	106	309-6	一般農業區	農牧用地	502.89
309	屏東縣	鹽埔鄉	仕絨段	106	309-7	一般農業區	農牧用地	480.43
310	屏東縣	鹽埔鄉	仕絨段	106	309-8	一般農業區	農牧用地	394.37
311	屏東縣	鹽埔鄉	仕絨段	116	309	一般農業區	農牧用地	5.92
312	屏東縣	鹽埔鄉	仕絨段	130	309	一般農業區	農牧用地	0.06
313	屏東縣	鹽埔鄉	仕絨段	143	618	一般農業區	農牧用地	1,818.49
314	屏東縣	鹽埔鄉	仕絨段	143	618-1	一般農業區	農牧用地	1,544.94
315	屏東縣	鹽埔鄉	仕絨段	152	313-1	一般農業區	農牧用地	2,046.19

316	屏東縣	鹽埔鄉	仕絨段	260	642	一般農業區	農牧用地	135.51
317	屏東縣	鹽埔鄉	仕絨段	261	640	一般農業區	農牧用地	1,053.01
318	屏東縣	鹽埔鄉	仕絨段	261	641	一般農業區	農牧用地	1,812.23
319	屏東縣	鹽埔鄉	仕絨段	261	642	一般農業區	農牧用地	2,632.61
320	屏東縣	鹽埔鄉	仕絨段	262	641	一般農業區	農牧用地	1,803.97
321	屏東縣	鹽埔鄉	仕絨段	262	642	一般農業區	農牧用地	629.79
322	屏東縣	鹽埔鄉	仕絨段	314	575	一般農業區	農牧用地	5,028.38
323	屏東縣	鹽埔鄉	仕絨段	315	605	一般農業區	農牧用地	3,557.35
324	屏東縣	鹽埔鄉	仕絨段	316	604	一般農業區	農牧用地	337.12
325	屏東縣	鹽埔鄉	仕絨段	316	605	一般農業區	農牧用地	66.40
326	屏東縣	鹽埔鄉	仕絨段	316	604-1	一般農業區	農牧用地	288.83
327	屏東縣	鹽埔鄉	仕絨段	316	604-2	一般農業區	農牧用地	605.56
328	屏東縣	鹽埔鄉	仕絨段	316	604-3	一般農業區	農牧用地	363.45
329	屏東縣	鹽埔鄉	仕絨段	316	604-4	一般農業區	農牧用地	212.76
330	屏東縣	鹽埔鄉	仕絨段	316	604-5	一般農業區	農牧用地	207.46
331	屏東縣	鹽埔鄉	仕絨段	316	604-6	一般農業區	農牧用地	219.21
332	屏東縣	鹽埔鄉	仕絨段	316	604-7	一般農業區	農牧用地	216.26
333	屏東縣	鹽埔鄉	仕絨段	316	604-8	一般農業區	農牧用地	402.77
334	屏東縣	鹽埔鄉	仕絨段	317	604	一般農業區	農牧用地	1.45
335	屏東縣	鹽埔鄉	仕絨段	317	601-1	一般農業區	農牧用地	2,544.61
336	屏東縣	鹽埔鄉	仕絨段	323	601-1	一般農業區	農牧用地	176.34
337	屏東縣	鹽埔鄉	仕絨段	323	601-2	一般農業區	農牧用地	933.07
338	屏東縣	鹽埔鄉	仕絨段	323	601-3	一般農業區	農牧用地	234.76
339	屏東縣	鹽埔鄉	仕絨段	323	601-4	一般農業區	農牧用地	246.58
340	屏東縣	鹽埔鄉	仕絨段	323	601-5	一般農業區	農牧用地	247.65
341	屏東縣	鹽埔鄉	仕絨段	323	601-6	一般農業區	農牧用地	244.97
342	屏東縣	鹽埔鄉	仕絨段	336	606	一般農業區	農牧用地	0.93
343	屏東縣	鹽埔鄉	仕絨段	337	606	一般農業區	農牧用地	1,194.74
344	屏東縣	鹽埔鄉	仕絨段	339	601	一般農業區	農牧用地	2,481.41
345	屏東縣	鹽埔鄉	仕絨段	339	592-1	一般農業區	農牧用地	49.06
346	屏東縣	鹽埔鄉	仕絨段	339	602-1	一般農業區	農牧用地	577.92
347	屏東縣	鹽埔鄉	仕絨段	340	593	一般農業區	農牧用地	1,754.02
348	屏東縣	鹽埔鄉	仕絨段	340	594	一般農業區	農牧用地	518.66
349	屏東縣	鹽埔鄉	仕絨段	340	592-1	一般農業區	農牧用地	879.19
350	屏東縣	鹽埔鄉	仕絨段	345	598	一般農業區	農牧用地	1,371.03
351	屏東縣	鹽埔鄉	仕絨段	345	600	一般農業區	農牧用地	1,828.56
352	屏東縣	鹽埔鄉	仕絨段	345	603	一般農業區	農牧用地	1,725.97
353	屏東縣	鹽埔鄉	仕絨段	345	598-1	一般農業區	農牧用地	1,493.80
354	屏東縣	鹽埔鄉	仕絨段	345	602-1	一般農業區	農牧用地	3.26
355	屏東縣	鹽埔鄉	仕絨段	346	598	一般農業區	農牧用地	13.59
356	屏東縣	鹽埔鄉	仕絨段	347	595	一般農業區	農牧用地	3,458.06
357	屏東縣	鹽埔鄉	仕絨段	347	598	一般農業區	農牧用地	3.51
358	屏東縣	鹽埔鄉	仕絨段	347	598-1	一般農業區	農牧用地	43.79
359	屏東縣	鹽埔鄉	仕絨段	348	592	一般農業區	農牧用地	2,769.42
360	屏東縣	鹽埔鄉	仕絨段	348	598-1	一般農業區	農牧用地	3.92
361	屏東縣	鹽埔鄉	仕絨段	386	621-1	一般農業區	農牧用地	649.08
362	屏東縣	鹽埔鄉	仕絨段	389	621-3	一般農業區	農牧用地	1,137.29
363	屏東縣	鹽埔鄉	仕絨段	397	608	一般農業區	農牧用地	2,737.87
364	屏東縣	鹽埔鄉	仕絨段	397	620	一般農業區	農牧用地	3,012.01
365	屏東縣	鹽埔鄉	仕絨段	397	620-7	一般農業區	農牧用地	428.40
366	屏東縣	鹽埔鄉	仕絨段	397	621-2	一般農業區	農牧用地	616.89
367	屏東縣	鹽埔鄉	仕絨段	412	620-7	一般農業區	農牧用地	2,125.71
368	屏東縣	鹽埔鄉	仕絨段	412	621-2	一般農業區	農牧用地	1,238.48
369	屏東縣	鹽埔鄉	仕絨段	441	620-6	一般農業區	農牧用地	1,669.70

370	屏東縣	鹽埔鄉	仕絨段	444	620-5	一般農業區	農牧用地	2,017.89
371	屏東縣	鹽埔鄉	仕絨段	444	620-6	一般農業區	農牧用地	286.07
372	屏東縣	鹽埔鄉	仕絨段	456	617	一般農業區	農牧用地	2,141.52
373	屏東縣	鹽埔鄉	仕絨段	456	617-1	一般農業區	農牧用地	1,761.17
374	屏東縣	鹽埔鄉	仕絨段	459	618	一般農業區	農牧用地	130.09
375	屏東縣	鹽埔鄉	仕絨段	462	620-8	一般農業區	農牧用地	1,550.37
376	屏東縣	鹽埔鄉	仕絨段	467	620-8	一般農業區	農牧用地	29.49
377	屏東縣	鹽埔鄉	仕絨段	469	620-2	一般農業區	農牧用地	16.80
378	屏東縣	鹽埔鄉	仕絨段	469	620-6	一般農業區	農牧用地	84.53
379	屏東縣	鹽埔鄉	仕絨段	489	610	一般農業區	農牧用地	39.28
380	屏東縣	鹽埔鄉	仕絨段	542	629-2	一般農業區	農牧用地	2,463.34
381	屏東縣	鹽埔鄉	仕絨段	547	629-2	一般農業區	農牧用地	975.82
382	屏東縣	鹽埔鄉	仕絨段	553	629-2	一般農業區	農牧用地	41.71
383	屏東縣	鹽埔鄉	仕絨段	578	629	一般農業區	農牧用地	0.11
384	屏東縣	鹽埔鄉	仕絨段	579		一般農業區	農牧用地	13.69
385	屏東縣	鹽埔鄉	仕絨段	582	625	一般農業區	農牧用地	116.64
386	屏東縣	鹽埔鄉	仕絨段	582	629	一般農業區	農牧用地	477.43
387	屏東縣	鹽埔鄉	仕絨段	583	629	一般農業區	農牧用地	187.65
388	屏東縣	鹽埔鄉	仕絨段	584	629	一般農業區	農牧用地	975.89
389	屏東縣	鹽埔鄉	仕絨段	585	629	一般農業區	農牧用地	414.35
390	屏東縣	鹽埔鄉	仕絨段	586	625	一般農業區	農牧用地	1,925.49
391	屏東縣	鹽埔鄉	仕絨段	587	625	一般農業區	農牧用地	10.40
392	屏東縣	鹽埔鄉	仕絨段	587	630	一般農業區	農牧用地	777.58
393	屏東縣	鹽埔鄉	仕絨段	588		一般農業區	農牧用地	268.86
394	屏東縣	鹽埔鄉	仕絨段	591	552	一般農業區	農牧用地	2,049.10
395	屏東縣	鹽埔鄉	仕絨段	591	565	一般農業區	農牧用地	1,811.83
396	屏東縣	鹽埔鄉	仕絨段	591	567	一般農業區	農牧用地	2,188.64
397	屏東縣	鹽埔鄉	仕絨段	593	580	一般農業區	農牧用地	258.23
398	屏東縣	鹽埔鄉	仕絨段	593	581	一般農業區	農牧用地	1,170.11
399	屏東縣	鹽埔鄉	仕絨段	599	555	一般農業區	農牧用地	1,551.98
400	屏東縣	鹽埔鄉	仕絨段	599	557	一般農業區	農牧用地	1,467.87
401	屏東縣	鹽埔鄉	仕絨段	599	558	一般農業區	農牧用地	745.16
402	屏東縣	鹽埔鄉	仕絨段	600	555	一般農業區	農牧用地	1,958.85
403	屏東縣	鹽埔鄉	仕絨段	600	557	一般農業區	農牧用地	2,035.00
404	屏東縣	鹽埔鄉	仕絨段	600	558	一般農業區	農牧用地	942.30
405	屏東縣	鹽埔鄉	仕絨段	601	793	一般農業區	農牧用地	1,780.00
406	屏東縣	鹽埔鄉	仕絨段	601	793-1	一般農業區	農牧用地	4,709.46
407	屏東縣	鹽埔鄉	仕絨段	601	793-3	一般農業區	農牧用地	227.71
408	屏東縣	鹽埔鄉	仕絨段	601	793-4	一般農業區	農牧用地	992.18
409	屏東縣	鹽埔鄉	仕絨段	601	793-5	一般農業區	農牧用地	1,034.85
410	屏東縣	鹽埔鄉	仕絨段	601	793-6	一般農業區	農牧用地	234.18
411	屏東縣	鹽埔鄉	仕絨段	602	785	一般農業區	農牧用地	65.70
412	屏東縣	鹽埔鄉	仕絨段	602	789	一般農業區	農牧用地	47.76
413	屏東縣	鹽埔鄉	仕絨段	602	793-2	一般農業區	農牧用地	3,694.84
414	屏東縣	鹽埔鄉	仕絨段	607	786	一般農業區	農牧用地	2,523.95
415	屏東縣	鹽埔鄉	仕絨段	607	789	一般農業區	農牧用地	24.16
416	屏東縣	鹽埔鄉	仕絨段	607	786-1	一般農業區	農牧用地	1,380.71
417	屏東縣	鹽埔鄉	仕絨段	608		一般農業區	農牧用地	854.74
418	屏東縣	鹽埔鄉	仕絨段	613	782	一般農業區	農牧用地	5.96
419	屏東縣	鹽埔鄉	仕絨段	614	794	一般農業區	農牧用地	640.46
420	屏東縣	鹽埔鄉	仕絨段	615	794	一般農業區	農牧用地	2,128.50
421	屏東縣	鹽埔鄉	仕絨段	615	795	一般農業區	農牧用地	1,611.37
422	屏東縣	鹽埔鄉	仕絨段	625	584	一般農業區	農牧用地	2,914.77
423	屏東縣	鹽埔鄉	仕絨段	625	587	一般農業區	農牧用地	3,233.35

424	屏東縣	鹽埔鄉	仕絨段	625	589	一般農業區	農牧用地	1,529.44
425	屏東縣	鹽埔鄉	仕絨段	626	593	一般農業區	農牧用地	36.68
426	屏東縣	鹽埔鄉	仕絨段	626	594	一般農業區	農牧用地	2,152.32
427	屏東縣	鹽埔鄉	仕絨段	657	797	一般農業區	農牧用地	14.50
428	屏東縣	鹽埔鄉	仕絨段	658	797	一般農業區	農牧用地	219.84
429	屏東縣	鹽埔鄉	仕絨段	952	832	一般農業區	農牧用地	0.41
430	屏東縣	鹽埔鄉	仕絨段	954	854-1	一般農業區	農牧用地	658.00
431	屏東縣	鹽埔鄉	仕絨段	1014	610	一般農業區	農牧用地	1,146.13
432	屏東縣	鹽埔鄉	仕絨段	1014	611	一般農業區	農牧用地	1,234.33
433	屏東縣	鹽埔鄉	仕絨段	1014	825	一般農業區	農牧用地	2,634.26
434	屏東縣	鹽埔鄉	仕絨段	1018	861	一般農業區	農牧用地	3,027.85
435	屏東縣	鹽埔鄉	仕絨段	1020	855	一般農業區	農牧用地	407.88
436	屏東縣	鹽埔鄉	仕絨段	1020	859	一般農業區	農牧用地	436.99
437	屏東縣	鹽埔鄉	仕絨段	1020	855-1	一般農業區	農牧用地	25.55
438	屏東縣	鹽埔鄉	仕絨段	1020	855-2	一般農業區	農牧用地	13.86
439	屏東縣	鹽埔鄉	仕絨段	1020	859-1	一般農業區	農牧用地	4.04
440	屏東縣	鹽埔鄉	仕絨段	1021	855-1	一般農業區	農牧用地	256.83
441	屏東縣	鹽埔鄉	仕絨段	1021	855-2	一般農業區	農牧用地	251.24
442	屏東縣	鹽埔鄉	仕絨段	1021	859-1	一般農業區	農牧用地	266.65
443	屏東縣	鹽埔鄉	仕絨段	1021	859-2	一般農業區	農牧用地	243.34
444	屏東縣	鹽埔鄉	仕絨段	1022	855-1	一般農業區	農牧用地	247.68
445	屏東縣	鹽埔鄉	仕絨段	1022	855-2	一般農業區	農牧用地	235.72
446	屏東縣	鹽埔鄉	仕絨段	1022	859-1	一般農業區	農牧用地	241.47
447	屏東縣	鹽埔鄉	仕絨段	1022	859-2	一般農業區	農牧用地	172.60
448	屏東縣	鹽埔鄉	仕絨段	1023	824	一般農業區	農牧用地	3.96
449	屏東縣	鹽埔鄉	仕絨段	1023	854	一般農業區	農牧用地	49.51
450	屏東縣	鹽埔鄉	仕絨段	1023	859	一般農業區	農牧用地	9.37
451	屏東縣	鹽埔鄉	仕絨段	1023	860	一般農業區	農牧用地	22.56
452	屏東縣	鹽埔鄉	仕絨段	1023	854-1	一般農業區	農牧用地	9.36
453	屏東縣	鹽埔鄉	仕絨段	1023	855-1	一般農業區	農牧用地	192.24
454	屏東縣	鹽埔鄉	仕絨段	1023	855-2	一般農業區	農牧用地	189.67
455	屏東縣	鹽埔鄉	仕絨段	1023	859-1	一般農業區	農牧用地	199.68
456	屏東縣	鹽埔鄉	仕絨段	1023	859-2	一般農業區	農牧用地	158.95
457	屏東縣	鹽埔鄉	仕絨段	1024	824	一般農業區	農牧用地	5.70
458	屏東縣	鹽埔鄉	仕絨段	1024	852	一般農業區	農牧用地	1.96
459	屏東縣	鹽埔鄉	仕絨段	1024	853	一般農業區	農牧用地	16.93
460	屏東縣	鹽埔鄉	仕絨段	1024	860	一般農業區	農牧用地	2,144.43
461	屏東縣	鹽埔鄉	仕絨段	1026	868	一般農業區	農牧用地	3,771.22
462	屏東縣	鹽埔鄉	仕絨段	1027	869	一般農業區	農牧用地	822.04
463	屏東縣	鹽埔鄉	仕絨段	1027	870	一般農業區	農牧用地	873.59
464	屏東縣	鹽埔鄉	仕絨段	1028	869	一般農業區	農牧用地	1,598.23
465	屏東縣	鹽埔鄉	仕絨段	1028	870	一般農業區	農牧用地	1,469.48
466	屏東縣	鹽埔鄉	仕絨段	1029	862	一般農業區	農牧用地	46.39
467	屏東縣	鹽埔鄉	仕絨段	1029	869	一般農業區	農牧用地	1,003.65
468	屏東縣	鹽埔鄉	仕絨段	1029	870	一般農業區	農牧用地	1,146.95
469	屏東縣	鹽埔鄉	仕絨段	1029	869-1	一般農業區	農牧用地	18.87
470	屏東縣	鹽埔鄉	仕絨段	1030	862	一般農業區	農牧用地	2,734.26
471	屏東縣	鹽埔鄉	仕絨段	1030	869-1	一般農業區	農牧用地	2,711.31
472	屏東縣	鹽埔鄉	仕絨段	1036	885	一般農業區	農牧用地	3,262.51
473	屏東縣	鹽埔鄉	仕絨段	1036	886	一般農業區	農牧用地	1,992.74
474	屏東縣	鹽埔鄉	仕絨段	1036	887	一般農業區	農牧用地	215.82
475	屏東縣	鹽埔鄉	仕絨段	1041	888	一般農業區	農牧用地	2,642.78
476	屏東縣	鹽埔鄉	仕絨段	1041	889	一般農業區	農牧用地	2,639.61
477	屏東縣	鹽埔鄉	仕絨段	1041	888-1	一般農業區	農牧用地	1,346.39

478	屏東縣	鹽埔鄉	仕絨段	1041	889-1	一般農業區	農牧用地	61.04
479	屏東縣	鹽埔鄉	仕絨段	1042	889	一般農業區	農牧用地	43.59
480	屏東縣	鹽埔鄉	仕絨段	1042	889-1	一般農業區	農牧用地	697.96
481	屏東縣	鹽埔鄉	仕絨段	1047	770	一般農業區	農牧用地	213.12
482	屏東縣	鹽埔鄉	仕絨段	1047	760-1	一般農業區	農牧用地	122.98
483	屏東縣	鹽埔鄉	仕絨段	1054	771	一般農業區	農牧用地	4,050.45
484	屏東縣	鹽埔鄉	仕絨段	1056	790	一般農業區	農牧用地	930.11
485	屏東縣	鹽埔鄉	仕絨段	1058	755	一般農業區	農牧用地	2,351.02
486	屏東縣	鹽埔鄉	仕絨段	1058	755-1	一般農業區	農牧用地	1,922.95
487	屏東縣	鹽埔鄉	仕絨段	1058	788-1	一般農業區	農牧用地	498.67
488	屏東縣	鹽埔鄉	仕絨段	1058	788-3	一般農業區	農牧用地	2,721.73
489	屏東縣	鹽埔鄉	仕絨段	1059	783	一般農業區	農牧用地	1,387.24
490	屏東縣	鹽埔鄉	仕絨段	1059	783-1	一般農業區	農牧用地	1,253.45
491	屏東縣	鹽埔鄉	仕絨段	1059	783-2	一般農業區	農牧用地	1,176.51
492	屏東縣	鹽埔鄉	仕絨段	1060	783	一般農業區	農牧用地	1,386.39
493	屏東縣	鹽埔鄉	仕絨段	1060	783-1	一般農業區	農牧用地	1,216.23
494	屏東縣	鹽埔鄉	仕絨段	1060	783-2	一般農業區	農牧用地	1,176.21
495	屏東縣	鹽埔鄉	仕絨段	1062	781	一般農業區	農牧用地	3,529.56
496	屏東縣	鹽埔鄉	仕絨段	1063	783	一般農業區	農牧用地	44.09
497	屏東縣	鹽埔鄉	仕絨段	1063	755-1	一般農業區	農牧用地	2.24
498	屏東縣	鹽埔鄉	仕絨段	1063	788-1	一般農業區	農牧用地	785.57
499	屏東縣	鹽埔鄉	仕絨段	1064	758	一般農業區	農牧用地	862.77
500	屏東縣	鹽埔鄉	仕絨段	1064	758-1	一般農業區	農牧用地	418.72
501	屏東縣	鹽埔鄉	仕絨段	1064	758-2	一般農業區	農牧用地	84.04
502	屏東縣	鹽埔鄉	仕絨段	1065	758	一般農業區	農牧用地	1,155.63
503	屏東縣	鹽埔鄉	仕絨段	1065	758-1	一般農業區	農牧用地	498.08
504	屏東縣	鹽埔鄉	仕絨段	1065	758-2	一般農業區	農牧用地	518.49
505	屏東縣	鹽埔鄉	仕絨段	1068	790	一般農業區	農牧用地	2,947.86
506	屏東縣	鹽埔鄉	仕絨段	1069	788	一般農業區	農牧用地	1,085.41
507	屏東縣	鹽埔鄉	仕絨段	1069	791	一般農業區	農牧用地	976.00
508	屏東縣	鹽埔鄉	仕絨段	1071	787	一般農業區	農牧用地	3,466.00
509	屏東縣	鹽埔鄉	仕絨段	1071	787-1	一般農業區	農牧用地	2,770.75
510	屏東縣	鹽埔鄉	仕絨段	1072	782	一般農業區	農牧用地	1,065.91
511	屏東縣	鹽埔鄉	仕絨段	1073	782	一般農業區	農牧用地	2,711.56
512	屏東縣	鹽埔鄉	仕絨段	1075	782	一般農業區	農牧用地	4.33
513	屏東縣	鹽埔鄉	仕絨段	1075	796	一般農業區	農牧用地	988.56
514	屏東縣	鹽埔鄉	仕絨段	1087	816	一般農業區	農牧用地	2,124.55
515	屏東縣	鹽埔鄉	仕絨段	1087	817	一般農業區	農牧用地	2,781.51
516	屏東縣	鹽埔鄉	仕絨段	1089	811	一般農業區	農牧用地	2,376.54
517	屏東縣	鹽埔鄉	仕絨段	1090	811	一般農業區	農牧用地	550.64
518	屏東縣	鹽埔鄉	仕絨段	1093	810-1	一般農業區	農牧用地	1,363.28
519	屏東縣	鹽埔鄉	仕絨段	1100	817	一般農業區	農牧用地	8.91
520	屏東縣	鹽埔鄉	仕絨段	1122	807-1	一般農業區	農牧用地	3,161.61
521	屏東縣	鹽埔鄉	仕絨段	1123	807-2	一般農業區	農牧用地	1,800.09
522	屏東縣	鹽埔鄉	仕絨段	1128	807-2	一般農業區	農牧用地	15.53
523	屏東縣	鹽埔鄉	仕絨段	1132	827	一般農業區	農牧用地	648.17
524	屏東縣	鹽埔鄉	仕絨段	1133	827	一般農業區	農牧用地	2,173.81
525	屏東縣	鹽埔鄉	仕絨段	1143	828	一般農業區	農牧用地	1,361.79
526	屏東縣	鹽埔鄉	仕絨段	1143	854	一般農業區	農牧用地	8.10
527	屏東縣	鹽埔鄉	仕絨段	1143	854-1	一般農業區	農牧用地	57.40
528	屏東縣	鹽埔鄉	仕絨段	1144	828	一般農業區	農牧用地	8.93
529	屏東縣	鹽埔鄉	仕絨段	1145	832	一般農業區	農牧用地	1,847.64
530	屏東縣	鹽埔鄉	仕絨段	1146	832	一般農業區	農牧用地	210.38
531	屏東縣	鹽埔鄉	仕絨段	1147	832	一般農業區	農牧用地	60.75

532	屏東縣	鹽埔鄉	仕絨段	1152	832-1	一般農業區	農牧用地	2,212.77
533	屏東縣	鹽埔鄉	仕絨段	1152	832-2	一般農業區	農牧用地	2,309.80
534	屏東縣	鹽埔鄉	仕絨段	1154	840	一般農業區	農牧用地	34.12
535	屏東縣	鹽埔鄉	仕絨段	1155	840	一般農業區	農牧用地	0.02
536	屏東縣	鹽埔鄉	仕絨段	1157	840	一般農業區	農牧用地	2,378.21
537	屏東縣	鹽埔鄉	仕絨段	1157	840-1	一般農業區	農牧用地	1.68
538	屏東縣	鹽埔鄉	仕絨段	1158	832	一般農業區	農牧用地	10.71
539	屏東縣	鹽埔鄉	仕絨段	1158	840	一般農業區	農牧用地	1,431.46
540	屏東縣	鹽埔鄉	仕絨段	1158	840-1	一般農業區	農牧用地	4.22
541	屏東縣	鹽埔鄉	仕絨段	1159	849	一般農業區	農牧用地	1,522.74
542	屏東縣	鹽埔鄉	仕絨段	1160	846	一般農業區	農牧用地	1,833.75
543	屏東縣	鹽埔鄉	仕絨段	1160	849	一般農業區	農牧用地	3.08
544	屏東縣	鹽埔鄉	仕絨段	1163	824	一般農業區	農牧用地	1,166.18
545	屏東縣	鹽埔鄉	仕絨段	1163	854	一般農業區	農牧用地	19.06
546	屏東縣	鹽埔鄉	仕絨段	1164	854	一般農業區	農牧用地	880.70
547	屏東縣	鹽埔鄉	仕絨段	1164	854-1	一般農業區	農牧用地	34.51
548	屏東縣	鹽埔鄉	仕絨段	1166	854-1	一般農業區	農牧用地	2,056.64
549	屏東縣	鹽埔鄉	仕絨段	1167	854	一般農業區	農牧用地	2,316.20
550	屏東縣	鹽埔鄉	仕絨段	1167	854-1	一般農業區	農牧用地	122.64
551	屏東縣	鹽埔鄉	仕絨段	1168	824	一般農業區	農牧用地	2,753.27
552	屏東縣	鹽埔鄉	仕絨段	1168	853	一般農業區	農牧用地	0.96
553	屏東縣	鹽埔鄉	仕絨段	1168	854	一般農業區	農牧用地	62.75
554	屏東縣	鹽埔鄉	仕絨段	1169	824	一般農業區	農牧用地	12.97
555	屏東縣	鹽埔鄉	仕絨段	1169	853	一般農業區	農牧用地	2,663.93
556	屏東縣	鹽埔鄉	仕絨段	1170	852	一般農業區	農牧用地	4,071.24
557	屏東縣	鹽埔鄉	仕絨段	1170	853	一般農業區	農牧用地	34.78
558	屏東縣	鹽埔鄉	仕絨段	1171	846	一般農業區	農牧用地	65.78
559	屏東縣	鹽埔鄉	仕絨段	1171	849	一般農業區	農牧用地	2.56
560	屏東縣	鹽埔鄉	仕絨段	1171	852	一般農業區	農牧用地	509.10
561	屏東縣	鹽埔鄉	仕絨段	1172	849	一般農業區	農牧用地	1,465.90
562	屏東縣	鹽埔鄉	仕絨段	1172	852	一般農業區	農牧用地	0.84
563	屏東縣	鹽埔鄉	仕絨段	1173	843	一般農業區	農牧用地	4,004.70
564	屏東縣	鹽埔鄉	仕絨段	1174	840	一般農業區	農牧用地	1.80
565	屏東縣	鹽埔鄉	仕絨段	1174	849	一般農業區	農牧用地	1.19
566	屏東縣	鹽埔鄉	仕絨段	1174	840-1	一般農業區	農牧用地	924.08
567	屏東縣	鹽埔鄉	仕絨段	1175	833	一般農業區	農牧用地	2,206.14
568	屏東縣	鹽埔鄉	仕絨段	1175	834	一般農業區	農牧用地	0.07
569	屏東縣	鹽埔鄉	仕絨段	1175	840	一般農業區	農牧用地	3.15
570	屏東縣	鹽埔鄉	仕絨段	1175	833-1	一般農業區	農牧用地	1,847.87
571	屏東縣	鹽埔鄉	仕絨段	1175	834-1	一般農業區	農牧用地	209.59
572	屏東縣	鹽埔鄉	仕絨段	1176	834	一般農業區	農牧用地	2,369.08
573	屏東縣	鹽埔鄉	仕絨段	1176	843	一般農業區	農牧用地	8.78
574	屏東縣	鹽埔鄉	仕絨段	1176	833-1	一般農業區	農牧用地	138.18
575	屏東縣	鹽埔鄉	仕絨段	1176	834-1	一般農業區	農牧用地	2,327.03
576	屏東縣	鹽埔鄉	仕絨段	1179	838	一般農業區	農牧用地	131.67
577	屏東縣	鹽埔鄉	仕絨段	1180	838	一般農業區	農牧用地	69.10
578	屏東縣	鹽埔鄉	仕絨段	1180	845	一般農業區	農牧用地	625.54
579	屏東縣	鹽埔鄉	仕絨段	1181	838	一般農業區	農牧用地	57.13
580	屏東縣	鹽埔鄉	仕絨段	1181	845	一般農業區	農牧用地	236.27
581	屏東縣	鹽埔鄉	仕絨段	1182	838	一般農業區	農牧用地	281.92
582	屏東縣	鹽埔鄉	仕絨段	1186	837	一般農業區	農牧用地	1,498.46
583	屏東縣	鹽埔鄉	仕絨段	1187	837	一般農業區	農牧用地	1,330.49
584	屏東縣	鹽埔鄉	仕絨段	1190	837	一般農業區	農牧用地	14.80
585	屏東縣	鹽埔鄉	仕絨段	1190	838	一般農業區	農牧用地	2,191.42

586	屏東縣	鹽埔鄉	仕絨段	1191	838	一般農業區	農牧用地	167.13
587	屏東縣	鹽埔鄉	仕絨段	1191	845	一般農業區	農牧用地	245.12
588	屏東縣	鹽埔鄉	仕絨段	1192	844	一般農業區	農牧用地	31.67
589	屏東縣	鹽埔鄉	仕絨段	1193	844	一般農業區	農牧用地	256.19
590	屏東縣	鹽埔鄉	仕絨段	1193	874	一般農業區	農牧用地	3,213.89
591	屏東縣	鹽埔鄉	仕絨段	1193	875	一般農業區	農牧用地	3,742.87
592	屏東縣	鹽埔鄉	仕絨段	1193	874-1	一般農業區	農牧用地	1,728.06
593	屏東縣	鹽埔鄉	仕絨段	1198	893	一般農業區	農牧用地	1,450.36
594	屏東縣	鹽埔鄉	仕絨段	1199	867	一般農業區	農牧用地	3,251.26
595	屏東縣	鹽埔鄉	仕絨段	1204	851	一般農業區	農牧用地	363.01
596	屏東縣	鹽埔鄉	仕絨段	1204	889-1	一般農業區	農牧用地	2,631.99
597	屏東縣	鹽埔鄉	仕絨段	1205	851	一般農業區	農牧用地	1,952.42
598	屏東縣	鹽埔鄉	仕絨段	1205	892	一般農業區	農牧用地	858.61
599	屏東縣	鹽埔鄉	仕絨段	1205	892-2	一般農業區	農牧用地	42.64
600	屏東縣	鹽埔鄉	仕絨段	1206	851	一般農業區	農牧用地	85.18
601	屏東縣	鹽埔鄉	仕絨段	1206	892	一般農業區	農牧用地	218.02
602	屏東縣	鹽埔鄉	仕絨段	1206	892-2	一般農業區	農牧用地	429.83
603	屏東縣	鹽埔鄉	仕絨段	1207	892-2	一般農業區	農牧用地	52.23
604	屏東縣	鹽埔鄉	仕絨段	1211	892-2	一般農業區	農牧用地	125.16
605	屏東縣	鹽埔鄉	仕絨段	1212	851	一般農業區	農牧用地	16.89
606	屏東縣	鹽埔鄉	仕絨段	1212	892	一般農業區	農牧用地	584.13
607	屏東縣	鹽埔鄉	仕絨段	1212	892-2	一般農業區	農牧用地	1,066.15
608	屏東縣	鹽埔鄉	仕絨段	1213	851	一般農業區	農牧用地	842.73
609	屏東縣	鹽埔鄉	仕絨段	1213	892	一般農業區	農牧用地	1,287.47
610	屏東縣	鹽埔鄉	仕絨段	1213	889-1	一般農業區	農牧用地	82.24
611	屏東縣	鹽埔鄉	仕絨段	1213	892-2	一般農業區	農牧用地	19.02
612	屏東縣	鹽埔鄉	仕絨段	1215	851	一般農業區	農牧用地	30.42
613	屏東縣	鹽埔鄉	仕絨段	1215	888-1	一般農業區	農牧用地	215.16
614	屏東縣	鹽埔鄉	仕絨段	1215	889-1	一般農業區	農牧用地	144.67
615	屏東縣	鹽埔鄉	仕絨段	1216	851	一般農業區	農牧用地	0.95
616	屏東縣	鹽埔鄉	仕絨段	1216	892	一般農業區	農牧用地	8.04
617	屏東縣	鹽埔鄉	仕絨段	30-1	424	一般農業區	農牧用地	476.99
618	屏東縣	鹽埔鄉	仕絨段	30-1	425	一般農業區	農牧用地	223.27
619	屏東縣	鹽埔鄉	仕絨段	30-1	426	一般農業區	農牧用地	197.07
620	屏東縣	鹽埔鄉	仕絨段	30-1	427	一般農業區	農牧用地	153.16
621	屏東縣	鹽埔鄉	仕絨段	30-1	431	一般農業區	農牧用地	209.83
622	屏東縣	鹽埔鄉	仕絨段	1036-1	887	一般農業區	農牧用地	1,660.83
623	屏東縣	鹽埔鄉	仕絨段	1046-3	770	一般農業區	農牧用地	1,585.90
624	屏東縣	鹽埔鄉	仕絨段	1046-3	760-1	一般農業區	農牧用地	1,529.59
625	屏東縣	鹽埔鄉	仕絨段	1070-1	788	一般農業區	農牧用地	71.20
626	屏東縣	鹽埔鄉	仕絨段	1071-1	787	一般農業區	農牧用地	442.29
627	屏東縣	鹽埔鄉	仕絨段	1084-1	818	一般農業區	農牧用地	0.06
628	屏東縣	鹽埔鄉	仕絨段	1085-1	818	一般農業區	農牧用地	987.93
629	屏東縣	鹽埔鄉	仕絨段	1085-1	819	一般農業區	農牧用地	1,076.45
630	屏東縣	鹽埔鄉	仕絨段	1085-1	821	一般農業區	農牧用地	258.38
631	屏東縣	鹽埔鄉	仕絨段	1085-1	822	一般農業區	農牧用地	35.25
632	屏東縣	鹽埔鄉	仕絨段	1085-2	821	一般農業區	農牧用地	3,234.56
633	屏東縣	鹽埔鄉	仕絨段	1085-2	822	一般農業區	農牧用地	40.36
634	屏東縣	鹽埔鄉	仕絨段	1128-1	807-2	一般農業區	農牧用地	57.69
635	屏東縣	鹽埔鄉	仕絨段	115-1	309	一般農業區	農牧用地	3,560.39
636	屏東縣	鹽埔鄉	仕絨段	1197-1	893	一般農業區	農牧用地	1,869.94
637	屏東縣	鹽埔鄉	仕絨段	1199-3	866	一般農業區	農牧用地	2,471.24
638	屏東縣	鹽埔鄉	仕絨段	1199-5	865	一般農業區	農牧用地	3,311.40
639	屏東縣	鹽埔鄉	仕絨段	163-1	452	一般農業區	農牧用地	1,705.54

640	屏東縣	鹽埔鄉	仕絨段	163-1	453	一般農業區	農牧用地	3,226.34
641	屏東縣	鹽埔鄉	仕絨段	339-1	602	一般農業區	農牧用地	2,574.98
642	屏東縣	鹽埔鄉	仕絨段	339-1	602-1	一般農業區	農牧用地	1,374.81
643	屏東縣	鹽埔鄉	仕絨段	344-1	603	一般農業區	農牧用地	154.40
644	屏東縣	鹽埔鄉	仕絨段	386-1	621-1	一般農業區	農牧用地	1,829.74
645	屏東縣	鹽埔鄉	仕絨段	441-1	613	一般農業區	農牧用地	1,811.15
646	屏東縣	鹽埔鄉	仕絨段	441-1	620-1	一般農業區	農牧用地	2,292.61
647	屏東縣	鹽埔鄉	仕絨段	441-2	613	一般農業區	農牧用地	198.93
648	屏東縣	鹽埔鄉	仕絨段	441-2	620-1	一般農業區	農牧用地	316.60
649	屏東縣	鹽埔鄉	仕絨段	441-2	620-2	一般農業區	農牧用地	2,094.16
650	屏東縣	鹽埔鄉	仕絨段	441-2	620-3	一般農業區	農牧用地	2,106.93
651	屏東縣	鹽埔鄉	仕絨段	444-1	620-4	一般農業區	農牧用地	1,487.49
652	屏東縣	鹽埔鄉	仕絨段	444-1	620-5	一般農業區	農牧用地	17.66
653	屏東縣	鹽埔鄉	仕絨段	542-2	629-1	一般農業區	農牧用地	4,541.38
654	屏東縣	鹽埔鄉	仕絨段	593-1	581	一般農業區	農牧用地	732.76
655	屏東縣	鹽埔鄉	仕絨段	602-1	785	一般農業區	農牧用地	181.46
656	屏東縣	鹽埔鄉	仕絨段	602-1	793-2	一般農業區	農牧用地	91.85
657	屏東縣	鹽埔鄉	仕絨段	657-1	797	一般農業區	農牧用地	3,504.94
658	屏東縣	鹽埔鄉	民意段	12	260	一般農業區	農牧用地	3,344.35
659	屏東縣	鹽埔鄉	民意段	13	259	一般農業區	農牧用地	1,703.07
660	屏東縣	鹽埔鄉	民意段	13	260	一般農業區	農牧用地	129.10
661	屏東縣	鹽埔鄉	民意段	16	281	一般農業區	農牧用地	6.40
662	屏東縣	鹽埔鄉	民意段	17	281	一般農業區	農牧用地	782.49
663	屏東縣	鹽埔鄉	民意段	27	293-2	一般農業區	農牧用地	3,083.26
664	屏東縣	鹽埔鄉	民意段	54	290	一般農業區	農牧用地	407.22
665	屏東縣	鹽埔鄉	民意段	54	293	一般農業區	農牧用地	2,371.12
666	屏東縣	鹽埔鄉	民意段	54	293-3	一般農業區	農牧用地	3,353.80
667	屏東縣	鹽埔鄉	民意段	54	293-4	一般農業區	農牧用地	2,533.21
668	屏東縣	鹽埔鄉	民意段	56	285	一般農業區	農牧用地	196.89
669	屏東縣	鹽埔鄉	民意段	56	286	一般農業區	農牧用地	716.45
670	屏東縣	鹽埔鄉	民意段	56	293-3	一般農業區	農牧用地	43.02
671	屏東縣	鹽埔鄉	民意段	57	293-3	一般農業區	農牧用地	6.33
672	屏東縣	鹽埔鄉	民意段	67	278	一般農業區	農牧用地	1,271.30
673	屏東縣	鹽埔鄉	民意段	67	280	一般農業區	農牧用地	376.60
674	屏東縣	鹽埔鄉	民意段	68	279	一般農業區	農牧用地	4.23
675	屏東縣	鹽埔鄉	民意段	68	279-2	一般農業區	農牧用地	166.71
676	屏東縣	鹽埔鄉	民意段	70	281	一般農業區	農牧用地	1,873.80
677	屏東縣	鹽埔鄉	民意段	71	281	一般農業區	農牧用地	373.21
678	屏東縣	鹽埔鄉	民意段	86	390	一般農業區	農牧用地	1,163.76
679	屏東縣	鹽埔鄉	民意段	86	391	一般農業區	農牧用地	103.57
680	屏東縣	鹽埔鄉	民意段	87	391	一般農業區	農牧用地	647.68
681	屏東縣	鹽埔鄉	民意段	88	391	一般農業區	農牧用地	0.81
682	屏東縣	鹽埔鄉	民意段	109	272	一般農業區	農牧用地	0.23
683	屏東縣	鹽埔鄉	民意段	113	272	一般農業區	農牧用地	4,463.99
684	屏東縣	鹽埔鄉	民意段	115	268-1	一般農業區	農牧用地	157.78
685	屏東縣	鹽埔鄉	民意段	116	268-1	一般農業區	農牧用地	13.84
686	屏東縣	鹽埔鄉	民意段	121	268-1	一般農業區	農牧用地	1,668.38
687	屏東縣	鹽埔鄉	民意段	121	270-1	一般農業區	農牧用地	1,007.14
688	屏東縣	鹽埔鄉	民意段	122	275	一般農業區	農牧用地	808.80
689	屏東縣	鹽埔鄉	民意段	122	268-1	一般農業區	農牧用地	53.20
690	屏東縣	鹽埔鄉	民意段	122	270-1	一般農業區	農牧用地	764.20
691	屏東縣	鹽埔鄉	民意段	123	270	一般農業區	農牧用地	2,409.56
692	屏東縣	鹽埔鄉	民意段	123	275	一般農業區	農牧用地	2.89
693	屏東縣	鹽埔鄉	民意段	124	269	一般農業區	農牧用地	374.32

694	屏東縣	鹽埔鄉	民意段	124	269-1	一般農業區	農牧用地	374.64
695	屏東縣	鹽埔鄉	民意段	124	269-2	一般農業區	農牧用地	383.95
696	屏東縣	鹽埔鄉	民意段	124	269-4	一般農業區	農牧用地	385.87
697	屏東縣	鹽埔鄉	民意段	125	269-3	一般農業區	農牧用地	2,792.36
698	屏東縣	鹽埔鄉	民意段	126	269-3	一般農業區	農牧用地	59.14
699	屏東縣	鹽埔鄉	民意段	147	381	一般農業區	農牧用地	415.37
700	屏東縣	鹽埔鄉	民意段	147	382	一般農業區	農牧用地	795.70
701	屏東縣	鹽埔鄉	民意段	150	382	一般農業區	農牧用地	2.76
702	屏東縣	鹽埔鄉	民意段	151	382	一般農業區	農牧用地	33.92
703	屏東縣	鹽埔鄉	民意段	175	300	一般農業區	農牧用地	520.59
704	屏東縣	鹽埔鄉	民意段	175	300-1	一般農業區	農牧用地	503.14
705	屏東縣	鹽埔鄉	民意段	175	300-2	一般農業區	農牧用地	512.48
706	屏東縣	鹽埔鄉	民意段	175	300-3	一般農業區	農牧用地	500.32
707	屏東縣	鹽埔鄉	民意段	186	415	一般農業區	農牧用地	725.08
708	屏東縣	鹽埔鄉	民意段	186	415-1	一般農業區	農牧用地	3,112.83
709	屏東縣	鹽埔鄉	民意段	231	563	一般農業區	農牧用地	183.88
710	屏東縣	鹽埔鄉	民意段	231	564	一般農業區	農牧用地	181.87
711	屏東縣	鹽埔鄉	民意段	231	566	一般農業區	農牧用地	2,641.87
712	屏東縣	鹽埔鄉	民意段	231	563-1	一般農業區	農牧用地	175.46
713	屏東縣	鹽埔鄉	民意段	231	563-2	一般農業區	農牧用地	169.52
714	屏東縣	鹽埔鄉	民意段	231	563-3	一般農業區	農牧用地	82.16
715	屏東縣	鹽埔鄉	民意段	231	563-4	一般農業區	農牧用地	162.26
716	屏東縣	鹽埔鄉	民意段	231	563-5	一般農業區	農牧用地	80.89
717	屏東縣	鹽埔鄉	民意段	231	564-1	一般農業區	農牧用地	181.67
718	屏東縣	鹽埔鄉	民意段	231	564-2	一般農業區	農牧用地	182.55
719	屏東縣	鹽埔鄉	民意段	231	564-3	一般農業區	農牧用地	91.54
720	屏東縣	鹽埔鄉	民意段	231	564-4	一般農業區	農牧用地	93.58
721	屏東縣	鹽埔鄉	民意段	231	564-5	一般農業區	農牧用地	92.22
722	屏東縣	鹽埔鄉	民意段	231	564-6	一般農業區	農牧用地	94.27
723	屏東縣	鹽埔鄉	民意段	232	566	一般農業區	農牧用地	293.65
724	屏東縣	鹽埔鄉	民意段	238	551	一般農業區	農牧用地	4,674.43
725	屏東縣	鹽埔鄉	民意段	238	556	一般農業區	農牧用地	781.83
726	屏東縣	鹽埔鄉	民意段	238	551-1	一般農業區	農牧用地	5,866.94
727	屏東縣	鹽埔鄉	民意段	238	551-3	一般農業區	農牧用地	875.02
728	屏東縣	鹽埔鄉	民意段	239	525	一般農業區	農牧用地	121.98
729	屏東縣	鹽埔鄉	民意段	239	525-4	一般農業區	農牧用地	523.47
730	屏東縣	鹽埔鄉	民意段	253	740	一般農業區	農牧用地	2.75
731	屏東縣	鹽埔鄉	民意段	254	740	一般農業區	農牧用地	30.29
732	屏東縣	鹽埔鄉	民意段	255	740	一般農業區	農牧用地	320.59
733	屏東縣	鹽埔鄉	民意段	256	739	一般農業區	農牧用地	325.50
734	屏東縣	鹽埔鄉	民意段	256	740	一般農業區	農牧用地	117.02
735	屏東縣	鹽埔鄉	民意段	256	751	一般農業區	農牧用地	297.76
736	屏東縣	鹽埔鄉	民意段	257	775	一般農業區	農牧用地	186.58
737	屏東縣	鹽埔鄉	民意段	260	777	一般農業區	農牧用地	77.61
738	屏東縣	鹽埔鄉	民意段	260	778	一般農業區	農牧用地	2,212.25
739	屏東縣	鹽埔鄉	民意段	260	779	一般農業區	農牧用地	2,012.97
740	屏東縣	鹽埔鄉	民意段	266	772	一般農業區	農牧用地	129.75
741	屏東縣	鹽埔鄉	民意段	267	772	一般農業區	農牧用地	1,715.41
742	屏東縣	鹽埔鄉	民意段	268	775	一般農業區	農牧用地	149.07
743	屏東縣	鹽埔鄉	民意段	268	776	一般農業區	農牧用地	1,461.96
744	屏東縣	鹽埔鄉	民意段	269	775	一般農業區	農牧用地	2,773.25
745	屏東縣	鹽埔鄉	民意段	270	750	一般農業區	農牧用地	68.21
746	屏東縣	鹽埔鄉	民意段	270	751	一般農業區	農牧用地	1,699.72
747	屏東縣	鹽埔鄉	民意段	273	745	一般農業區	農牧用地	80.67

748	屏東縣	鹽埔鄉	民意段	273	751	一般農業區	農牧用地	232.68
749	屏東縣	鹽埔鄉	民意段	275	751	一般農業區	農牧用地	466.48
750	屏東縣	鹽埔鄉	民意段	276	743	一般農業區	農牧用地	135.67
751	屏東縣	鹽埔鄉	民意段	276	745	一般農業區	農牧用地	248.02
752	屏東縣	鹽埔鄉	民意段	276	748	一般農業區	農牧用地	350.30
753	屏東縣	鹽埔鄉	民意段	276	749	一般農業區	農牧用地	307.62
754	屏東縣	鹽埔鄉	民意段	276	751	一般農業區	農牧用地	50.84
755	屏東縣	鹽埔鄉	民意段	276	743-1	一般農業區	農牧用地	344.12
756	屏東縣	鹽埔鄉	民意段	276	743-2	一般農業區	農牧用地	270.13
757	屏東縣	鹽埔鄉	民意段	276	743-3	一般農業區	農牧用地	206.89
758	屏東縣	鹽埔鄉	民意段	276	745-1	一般農業區	農牧用地	368.44
759	屏東縣	鹽埔鄉	民意段	276	745-2	一般農業區	農牧用地	336.98
760	屏東縣	鹽埔鄉	民意段	276	745-3	一般農業區	農牧用地	309.30
761	屏東縣	鹽埔鄉	民意段	276	748-1	一般農業區	農牧用地	166.94
762	屏東縣	鹽埔鄉	民意段	276	748-2	一般農業區	農牧用地	159.51
763	屏東縣	鹽埔鄉	民意段	276	748-3	一般農業區	農牧用地	163.71
764	屏東縣	鹽埔鄉	民意段	276	748-4	一般農業區	農牧用地	161.30
765	屏東縣	鹽埔鄉	民意段	276	749-1	一般農業區	農牧用地	161.30
766	屏東縣	鹽埔鄉	民意段	276	749-2	一般農業區	農牧用地	170.63
767	屏東縣	鹽埔鄉	民意段	280	772	一般農業區	農牧用地	10.28
768	屏東縣	鹽埔鄉	民意段	286	735-2	一般農業區	農牧用地	2.39
769	屏東縣	鹽埔鄉	民意段	287	734-1	一般農業區	農牧用地	2,085.36
770	屏東縣	鹽埔鄉	民意段	287	735-2	一般農業區	農牧用地	2,670.17
771	屏東縣	鹽埔鄉	民意段	288	734	一般農業區	農牧用地	1,251.33
772	屏東縣	鹽埔鄉	民意段	288	735	一般農業區	農牧用地	1,154.71
773	屏東縣	鹽埔鄉	民意段	288	735-1	一般農業區	農牧用地	1,528.66
774	屏東縣	鹽埔鄉	民意段	288	735-3	一般農業區	農牧用地	1,301.67
775	屏東縣	鹽埔鄉	民意段	289	734	一般農業區	農牧用地	2,123.37
776	屏東縣	鹽埔鄉	民意段	289	735	一般農業區	農牧用地	1,583.90
777	屏東縣	鹽埔鄉	民意段	291	734-1	一般農業區	農牧用地	18.74
778	屏東縣	鹽埔鄉	民意段	292	734-1	一般農業區	農牧用地	825.63
779	屏東縣	鹽埔鄉	民意段	295	730	一般農業區	農牧用地	49.88
780	屏東縣	鹽埔鄉	民意段	295	747	一般農業區	農牧用地	18.61
781	屏東縣	鹽埔鄉	民意段	295	747-1	一般農業區	農牧用地	1.15
782	屏東縣	鹽埔鄉	民意段	296	391	一般農業區	農牧用地	5.33
783	屏東縣	鹽埔鄉	民意段	328	382	一般農業區	農牧用地	0.38
784	屏東縣	鹽埔鄉	民意段	331	363	一般農業區	農牧用地	3,251.84
785	屏東縣	鹽埔鄉	民意段	331	364	一般農業區	農牧用地	1,399.38
786	屏東縣	鹽埔鄉	民意段	331	363-1	一般農業區	農牧用地	53.66
787	屏東縣	鹽埔鄉	民意段	333	363	一般農業區	農牧用地	39.15
788	屏東縣	鹽埔鄉	民意段	335	545	一般農業區	農牧用地	703.18
789	屏東縣	鹽埔鄉	民意段	335	546	一般農業區	農牧用地	4,040.58
790	屏東縣	鹽埔鄉	民意段	339	545	一般農業區	農牧用地	106.78
791	屏東縣	鹽埔鄉	民意段	339	546	一般農業區	農牧用地	275.01
792	屏東縣	鹽埔鄉	民意段	343	545	一般農業區	農牧用地	17.56
793	屏東縣	鹽埔鄉	民意段	364	545	一般農業區	農牧用地	30.25
794	屏東縣	鹽埔鄉	民意段	365	545	一般農業區	農牧用地	2,243.59
795	屏東縣	鹽埔鄉	民意段	366	545	一般農業區	農牧用地	161.86
796	屏東縣	鹽埔鄉	民意段	367	545	一般農業區	農牧用地	261.02
797	屏東縣	鹽埔鄉	民意段	368	545	一般農業區	農牧用地	91.83
798	屏東縣	鹽埔鄉	民意段	368	546	一般農業區	農牧用地	138.92
799	屏東縣	鹽埔鄉	民意段	369	545	一般農業區	農牧用地	279.26
800	屏東縣	鹽埔鄉	民意段	369	546	一般農業區	農牧用地	62.56
801	屏東縣	鹽埔鄉	民意段	370	545	一般農業區	農牧用地	1,153.18

802	屏東縣	鹽埔鄉	民意段	378	521-1	一般農業區	農牧用地	10.94
803	屏東縣	鹽埔鄉	民意段	384	363-1	一般農業區	農牧用地	2,142.60
804	屏東縣	鹽埔鄉	民意段	384	363-2	一般農業區	農牧用地	2,145.41
805	屏東縣	鹽埔鄉	民意段	385	363	一般農業區	農牧用地	63.82
806	屏東縣	鹽埔鄉	民意段	385	364	一般農業區	農牧用地	627.63
807	屏東縣	鹽埔鄉	民意段	385	363-1	一般農業區	農牧用地	49.70
808	屏東縣	鹽埔鄉	民意段	385	363-2	一般農業區	農牧用地	435.94
809	屏東縣	鹽埔鄉	民意段	387	534	一般農業區	農牧用地	644.53
810	屏東縣	鹽埔鄉	民意段	387	536	一般農業區	農牧用地	779.13
811	屏東縣	鹽埔鄉	民意段	387	534-1	一般農業區	農牧用地	641.87
812	屏東縣	鹽埔鄉	民意段	387	536-1	一般農業區	農牧用地	622.12
813	屏東縣	鹽埔鄉	民意段	395	522	一般農業區	農牧用地	2,690.51
814	屏東縣	鹽埔鄉	民意段	395	523	一般農業區	農牧用地	2,777.58
815	屏東縣	鹽埔鄉	民意段	397	521	一般農業區	農牧用地	4,438.94
816	屏東縣	鹽埔鄉	民意段	397	740	一般農業區	農牧用地	1.56
817	屏東縣	鹽埔鄉	民意段	397	521-1	一般農業區	農牧用地	3,400.52
818	屏東縣	鹽埔鄉	民意段	399	536-1	一般農業區	農牧用地	2.49
819	屏東縣	鹽埔鄉	民意段	405	571	一般農業區	農牧用地	1,453.34
820	屏東縣	鹽埔鄉	民意段	405	573	一般農業區	農牧用地	1,011.05
821	屏東縣	鹽埔鄉	民意段	406	571	一般農業區	農牧用地	1,337.57
822	屏東縣	鹽埔鄉	民意段	406	573	一般農業區	農牧用地	1,061.97
823	屏東縣	鹽埔鄉	民意段	425	740	一般農業區	農牧用地	2.80
824	屏東縣	鹽埔鄉	民意段	425	525-4	一般農業區	農牧用地	37.35
825	屏東縣	鹽埔鄉	民意段	428	740	一般農業區	農牧用地	0.33
826	屏東縣	鹽埔鄉	民意段	429	739	一般農業區	農牧用地	89.89
827	屏東縣	鹽埔鄉	民意段	429	740	一般農業區	農牧用地	243.27
828	屏東縣	鹽埔鄉	民意段	430	739	一般農業區	農牧用地	266.18
829	屏東縣	鹽埔鄉	民意段	430	740	一般農業區	農牧用地	268.78
830	屏東縣	鹽埔鄉	民意段	430	751	一般農業區	農牧用地	11.21
831	屏東縣	鹽埔鄉	民意段	431	750	一般農業區	農牧用地	11.27
832	屏東縣	鹽埔鄉	民意段	433	743-1	一般農業區	農牧用地	11.08
833	屏東縣	鹽埔鄉	民意段	433	743-2	一般農業區	農牧用地	24.03
834	屏東縣	鹽埔鄉	民意段	433	743-3	一般農業區	農牧用地	20.74
835	屏東縣	鹽埔鄉	民意段	436	750	一般農業區	農牧用地	4,590.42
836	屏東縣	鹽埔鄉	民意段	437	750	一般農業區	農牧用地	306.59
837	屏東縣	鹽埔鄉	民意段	441	739	一般農業區	農牧用地	133.91
838	屏東縣	鹽埔鄉	民意段	441	740	一般農業區	農牧用地	801.46
839	屏東縣	鹽埔鄉	民意段	464	935-1	一般農業區	農牧用地	2.77
840	屏東縣	鹽埔鄉	民意段	475	717	一般農業區	農牧用地	5.76
841	屏東縣	鹽埔鄉	民意段	484	524	一般農業區	農牧用地	14.04
842	屏東縣	鹽埔鄉	民意段	488	722	一般農業區	農牧用地	0.10
843	屏東縣	鹽埔鄉	民意段	492	721	一般農業區	農牧用地	0.56
844	屏東縣	鹽埔鄉	民意段	493	717	一般農業區	農牧用地	627.17
845	屏東縣	鹽埔鄉	民意段	493	722	一般農業區	農牧用地	1,492.45
846	屏東縣	鹽埔鄉	民意段	494	717	一般農業區	農牧用地	1,260.39
847	屏東縣	鹽埔鄉	民意段	494	718	一般農業區	農牧用地	1,074.37
848	屏東縣	鹽埔鄉	民意段	494	721	一般農業區	農牧用地	571.92
849	屏東縣	鹽埔鄉	民意段	494	722	一般農業區	農牧用地	1,215.76
850	屏東縣	鹽埔鄉	民意段	495	718	一般農業區	農牧用地	1,298.45
851	屏東縣	鹽埔鄉	民意段	495	721	一般農業區	農牧用地	1,424.88
852	屏東縣	鹽埔鄉	民意段	496	730	一般農業區	農牧用地	1,874.09
853	屏東縣	鹽埔鄉	民意段	496	732	一般農業區	農牧用地	76.19
854	屏東縣	鹽埔鄉	民意段	496	729-1	一般農業區	農牧用地	1,944.67
855	屏東縣	鹽埔鄉	民意段	497	729	一般農業區	農牧用地	1,332.62

856	屏東縣	鹽埔鄉	民意段	497	730	一般農業區	農牧用地	1,295.57
857	屏東縣	鹽埔鄉	民意段	497	732	一般農業區	農牧用地	248.45
858	屏東縣	鹽埔鄉	民意段	497	729-1	一般農業區	農牧用地	430.45
859	屏東縣	鹽埔鄉	民意段	498	729	一般農業區	農牧用地	1,168.60
860	屏東縣	鹽埔鄉	民意段	498	732	一般農業區	農牧用地	1,654.16
861	屏東縣	鹽埔鄉	民意段	500	730	一般農業區	農牧用地	0.87
862	屏東縣	鹽埔鄉	民意段	500	732	一般農業區	農牧用地	13.34
863	屏東縣	鹽埔鄉	民意段	501	730	一般農業區	農牧用地	412.36
864	屏東縣	鹽埔鄉	民意段	501	732	一般農業區	農牧用地	0.29
865	屏東縣	鹽埔鄉	民意段	504	747	一般農業區	農牧用地	450.57
866	屏東縣	鹽埔鄉	民意段	505	747	一般農業區	農牧用地	2,129.54
867	屏東縣	鹽埔鄉	民意段	505	747-1	一般農業區	農牧用地	2,446.66
868	屏東縣	鹽埔鄉	民意段	507	745-4	一般農業區	農牧用地	1,639.93
869	屏東縣	鹽埔鄉	民意段	519	524	一般農業區	農牧用地	1,514.27
870	屏東縣	鹽埔鄉	民意段	520	524	一般農業區	農牧用地	48.51
871	屏東縣	鹽埔鄉	民意段	521	524	一般農業區	農牧用地	649.66
872	屏東縣	鹽埔鄉	民意段	524	972-1	一般農業區	農牧用地	1,626.51
873	屏東縣	鹽埔鄉	民意段	525	972-1	一般農業區	農牧用地	163.44
874	屏東縣	鹽埔鄉	民意段	531	972	一般農業區	農牧用地	1,775.56
875	屏東縣	鹽埔鄉	民意段	531	972-2	一般農業區	農牧用地	1,639.72
876	屏東縣	鹽埔鄉	民意段	532	731	一般農業區	農牧用地	73.35
877	屏東縣	鹽埔鄉	民意段	532	736	一般農業區	農牧用地	397.67
878	屏東縣	鹽埔鄉	民意段	533	731	一般農業區	農牧用地	3,214.22
879	屏東縣	鹽埔鄉	民意段	537	736	一般農業區	農牧用地	4,175.20
880	屏東縣	鹽埔鄉	民意段	538	972	一般農業區	農牧用地	0.22
881	屏東縣	鹽埔鄉	民意段	539	972	一般農業區	農牧用地	21.65
882	屏東縣	鹽埔鄉	民意段	541	736	一般農業區	農牧用地	9.26
883	屏東縣	鹽埔鄉	民意段	541	970	一般農業區	農牧用地	100.35
884	屏東縣	鹽埔鄉	民意段	542	970	一般農業區	農牧用地	3,013.36
885	屏東縣	鹽埔鄉	民意段	543	970	一般農業區	農牧用地	95.17
886	屏東縣	鹽埔鄉	民意段	544	971	一般農業區	農牧用地	112.15
887	屏東縣	鹽埔鄉	民意段	545	971	一般農業區	農牧用地	17.40
888	屏東縣	鹽埔鄉	民意段	546	971	一般農業區	農牧用地	4,649.49
889	屏東縣	鹽埔鄉	民意段	548	971	一般農業區	農牧用地	6.05
890	屏東縣	鹽埔鄉	民意段	549	961	一般農業區	農牧用地	1,119.79
891	屏東縣	鹽埔鄉	民意段	549	962	一般農業區	農牧用地	970.46
892	屏東縣	鹽埔鄉	民意段	550	961	一般農業區	農牧用地	1,025.42
893	屏東縣	鹽埔鄉	民意段	550	962	一般農業區	農牧用地	1,015.93
894	屏東縣	鹽埔鄉	民意段	557	960-1	一般農業區	農牧用地	214.73
895	屏東縣	鹽埔鄉	民意段	557	960-2	一般農業區	農牧用地	206.60
896	屏東縣	鹽埔鄉	民意段	557	960-3	一般農業區	農牧用地	200.16
897	屏東縣	鹽埔鄉	民意段	557	960-4	一般農業區	農牧用地	185.04
898	屏東縣	鹽埔鄉	民意段	557	960-5	一般農業區	農牧用地	170.87
899	屏東縣	鹽埔鄉	民意段	558	960-1	一般農業區	農牧用地	214.18
900	屏東縣	鹽埔鄉	民意段	558	960-2	一般農業區	農牧用地	219.69
901	屏東縣	鹽埔鄉	民意段	558	960-3	一般農業區	農牧用地	227.52
902	屏東縣	鹽埔鄉	民意段	558	960-4	一般農業區	農牧用地	231.94
903	屏東縣	鹽埔鄉	民意段	558	960-5	一般農業區	農牧用地	225.00
904	屏東縣	鹽埔鄉	民意段	559	958	一般農業區	農牧用地	1,194.86
905	屏東縣	鹽埔鄉	民意段	560	958	一般農業區	農牧用地	1,135.03
906	屏東縣	鹽埔鄉	民意段	561	958	一般農業區	農牧用地	1,460.92
907	屏東縣	鹽埔鄉	民意段	563	948	一般農業區	農牧用地	3,009.50
908	屏東縣	鹽埔鄉	民意段	564	948	一般農業區	農牧用地	3,175.34
909	屏東縣	鹽埔鄉	民意段	566	951	一般農業區	農牧用地	2,138.46

910	屏東縣	鹽埔鄉	民意段	567	949	一般農業區	農牧用地	2,491.42
911	屏東縣	鹽埔鄉	民意段	587	973	一般農業區	農牧用地	5,301.47
912	屏東縣	鹽埔鄉	民意段	588	973	一般農業區	農牧用地	697.68
913	屏東縣	鹽埔鄉	民意段	589	973	一般農業區	農牧用地	315.42
914	屏東縣	鹽埔鄉	民意段	591	973	一般農業區	農牧用地	2,124.84
915	屏東縣	鹽埔鄉	民意段	592	973	一般農業區	農牧用地	682.29
916	屏東縣	鹽埔鄉	民意段	597	969	一般農業區	農牧用地	30.10
917	屏東縣	鹽埔鄉	民意段	599	969	一般農業區	農牧用地	14.56
918	屏東縣	鹽埔鄉	民意段	600	969	一般農業區	農牧用地	1,575.73
919	屏東縣	鹽埔鄉	民意段	606	955	一般農業區	農牧用地	957.57
920	屏東縣	鹽埔鄉	民意段	606	956	一般農業區	農牧用地	430.93
921	屏東縣	鹽埔鄉	民意段	608	955	一般農業區	農牧用地	1,343.74
922	屏東縣	鹽埔鄉	民意段	608	956	一般農業區	農牧用地	1,110.91
923	屏東縣	鹽埔鄉	民意段	613	965	一般農業區	農牧用地	1,932.68
924	屏東縣	鹽埔鄉	民意段	614	965	一般農業區	農牧用地	1,916.97
925	屏東縣	鹽埔鄉	民意段	619	974	一般農業區	農牧用地	0.51
926	屏東縣	鹽埔鄉	民意段	620	974	一般農業區	農牧用地	3,094.95
927	屏東縣	鹽埔鄉	民意段	621	975	一般農業區	農牧用地	2,528.37
928	屏東縣	鹽埔鄉	民意段	621	976	一般農業區	農牧用地	3.40
929	屏東縣	鹽埔鄉	民意段	622	976	一般農業區	農牧用地	2,871.30
930	屏東縣	鹽埔鄉	民意段	651	1295	一般農業區	農牧用地	1,566.43
931	屏東縣	鹽埔鄉	民意段	662	1315	一般農業區	農牧用地	56.26
932	屏東縣	鹽埔鄉	民意段	663	1315	一般農業區	農牧用地	0.11
933	屏東縣	鹽埔鄉	民意段	667	1315	一般農業區	農牧用地	1,365.31
934	屏東縣	鹽埔鄉	民意段	668	1314	一般農業區	農牧用地	2,470.77
935	屏東縣	鹽埔鄉	民意段	668	1315	一般農業區	農牧用地	110.62
936	屏東縣	鹽埔鄉	民意段	669	1297	一般農業區	農牧用地	1,184.27
937	屏東縣	鹽埔鄉	民意段	669	1314	一般農業區	農牧用地	1,641.94
938	屏東縣	鹽埔鄉	民意段	670	1297	一般農業區	農牧用地	1,266.01
939	屏東縣	鹽埔鄉	民意段	671	1297	一般農業區	農牧用地	1,307.15
940	屏東縣	鹽埔鄉	民意段	682	998	一般農業區	農牧用地	422.99
941	屏東縣	鹽埔鄉	民意段	697	979	一般農業區	農牧用地	1,918.00
942	屏東縣	鹽埔鄉	民意段	697	980	一般農業區	農牧用地	1,819.79
943	屏東縣	鹽埔鄉	民意段	698	980-2	一般農業區	農牧用地	1,426.81
944	屏東縣	鹽埔鄉	民意段	699	979	一般農業區	農牧用地	2.40
945	屏東縣	鹽埔鄉	民意段	699	980	一般農業區	農牧用地	0.89
946	屏東縣	鹽埔鄉	民意段	700	979	一般農業區	農牧用地	2.69
947	屏東縣	鹽埔鄉	民意段	708	1001-3	一般農業區	農牧用地	0.70
948	屏東縣	鹽埔鄉	民意段	709	1001-1	一般農業區	農牧用地	1,460.62
949	屏東縣	鹽埔鄉	民意段	709	1001-2	一般農業區	農牧用地	678.22
950	屏東縣	鹽埔鄉	民意段	709	1001-3	一般農業區	農牧用地	151.62
951	屏東縣	鹽埔鄉	民意段	710	1001-1	一般農業區	農牧用地	1,284.97
952	屏東縣	鹽埔鄉	民意段	710	1001-2	一般農業區	農牧用地	677.53
953	屏東縣	鹽埔鄉	民意段	713	998	一般農業區	農牧用地	2.16
954	屏東縣	鹽埔鄉	民意段	716	769	一般農業區	農牧用地	1.77
955	屏東縣	鹽埔鄉	民意段	716	998	一般農業區	農牧用地	1,848.08
956	屏東縣	鹽埔鄉	民意段	719	1001-4	一般農業區	農牧用地	131.94
957	屏東縣	鹽埔鄉	民意段	721	768	一般農業區	農牧用地	0.39
958	屏東縣	鹽埔鄉	民意段	721	1002	一般農業區	農牧用地	2,171.84
959	屏東縣	鹽埔鄉	民意段	721	1003	一般農業區	農牧用地	2,353.92
960	屏東縣	鹽埔鄉	民意段	721	1004	一般農業區	農牧用地	2,139.85
961	屏東縣	鹽埔鄉	民意段	722	759	一般農業區	農牧用地	473.10
962	屏東縣	鹽埔鄉	民意段	722	763	一般農業區	農牧用地	656.07
963	屏東縣	鹽埔鄉	民意段	722	768	一般農業區	農牧用地	720.05

964	屏東縣	鹽埔鄉	民意段	722	769	一般農業區	農牧用地	391.79
965	屏東縣	鹽埔鄉	民意段	722	759-1	一般農業區	農牧用地	456.12
966	屏東縣	鹽埔鄉	民意段	722	759-2	一般農業區	農牧用地	461.70
967	屏東縣	鹽埔鄉	民意段	722	759-3	一般農業區	農牧用地	479.88
968	屏東縣	鹽埔鄉	民意段	722	759-4	一般農業區	農牧用地	463.01
969	屏東縣	鹽埔鄉	民意段	722	759-5	一般農業區	農牧用地	463.53
970	屏東縣	鹽埔鄉	民意段	722	759-6	一般農業區	農牧用地	474.20
971	屏東縣	鹽埔鄉	民意段	722	759-7	一般農業區	農牧用地	479.89
972	屏東縣	鹽埔鄉	民意段	722	763-1	一般農業區	農牧用地	665.92
973	屏東縣	鹽埔鄉	民意段	724	1010	一般農業區	農牧用地	1,218.76
974	屏東縣	鹽埔鄉	民意段	725	760	一般農業區	農牧用地	2,923.28
975	屏東縣	鹽埔鄉	民意段	725	762	一般農業區	農牧用地	2,845.98
976	屏東縣	鹽埔鄉	民意段	727	792	一般農業區	農牧用地	3,328.88
977	屏東縣	鹽埔鄉	民意段	728	792	一般農業區	農牧用地	589.14
978	屏東縣	鹽埔鄉	民意段	729	762	一般農業區	農牧用地	1,486.30
979	屏東縣	鹽埔鄉	民意段	731	1010	一般農業區	農牧用地	2,798.53
980	屏東縣	鹽埔鄉	民意段	732	1003	一般農業區	農牧用地	252.05
981	屏東縣	鹽埔鄉	民意段	732	1004	一般農業區	農牧用地	979.06
982	屏東縣	鹽埔鄉	民意段	733	1003	一般農業區	農牧用地	5.51
983	屏東縣	鹽埔鄉	民意段	733	1001-2	一般農業區	農牧用地	33.53
984	屏東縣	鹽埔鄉	民意段	733	1001-3	一般農業區	農牧用地	102.49
985	屏東縣	鹽埔鄉	民意段	733	1001-4	一般農業區	農牧用地	1,426.60
986	屏東縣	鹽埔鄉	民意段	734	1001-2	一般農業區	農牧用地	337.66
987	屏東縣	鹽埔鄉	民意段	734	1001-3	一般農業區	農牧用地	1,016.82
988	屏東縣	鹽埔鄉	民意段	735	1001-3	一般農業區	農牧用地	313.94
989	屏東縣	鹽埔鄉	民意段	750	980-2	一般農業區	農牧用地	321.74
990	屏東縣	鹽埔鄉	民意段	755	822	一般農業區	農牧用地	7.15
991	屏東縣	鹽埔鄉	民意段	768	822	一般農業區	農牧用地	744.56
992	屏東縣	鹽埔鄉	民意段	769	822	一般農業區	農牧用地	234.45
993	屏東縣	鹽埔鄉	民意段	782	1006	一般農業區	農牧用地	800.78
994	屏東縣	鹽埔鄉	民意段	782	1007	一般農業區	農牧用地	583.34
995	屏東縣	鹽埔鄉	民意段	782	1008	一般農業區	農牧用地	552.20
996	屏東縣	鹽埔鄉	民意段	782	1011	一般農業區	農牧用地	573.31
997	屏東縣	鹽埔鄉	民意段	782	1012	一般農業區	農牧用地	2,590.16
998	屏東縣	鹽埔鄉	民意段	782	1013	一般農業區	農牧用地	115.86
999	屏東縣	鹽埔鄉	民意段	786	1013	一般農業區	農牧用地	1,673.92
1000	屏東縣	鹽埔鄉	民意段	787	1013	一般農業區	農牧用地	9.89
1001	屏東縣	鹽埔鄉	民意段	788	1015	一般農業區	農牧用地	1,648.36
1002	屏東縣	鹽埔鄉	民意段	788	1016	一般農業區	農牧用地	2,596.29
1003	屏東縣	鹽埔鄉	民意段	788	1041	一般農業區	農牧用地	2,723.20
1004	屏東縣	鹽埔鄉	民意段	789	1015	一般農業區	農牧用地	38.15
1005	屏東縣	鹽埔鄉	民意段	791	989	一般農業區	農牧用地	1,150.47
1006	屏東縣	鹽埔鄉	民意段	792	988	一般農業區	農牧用地	2,536.79
1007	屏東縣	鹽埔鄉	民意段	792	989	一般農業區	農牧用地	494.28
1008	屏東縣	鹽埔鄉	民意段	795	977	一般農業區	農牧用地	4.77
1009	屏東縣	鹽埔鄉	民意段	795	982	一般農業區	農牧用地	2,005.57
1010	屏東縣	鹽埔鄉	民意段	795	986	一般農業區	農牧用地	3,516.02
1011	屏東縣	鹽埔鄉	民意段	795	983-1	一般農業區	農牧用地	2,578.49
1012	屏東縣	鹽埔鄉	民意段	795	986-1	一般農業區	農牧用地	1,031.46
1013	屏東縣	鹽埔鄉	民意段	796	977	一般農業區	農牧用地	3,474.51
1014	屏東縣	鹽埔鄉	民意段	797	982	一般農業區	農牧用地	3,845.50
1015	屏東縣	鹽埔鄉	民意段	797	983-1	一般農業區	農牧用地	1,721.39
1016	屏東縣	鹽埔鄉	民意段	798	990	一般農業區	農牧用地	2,258.63
1017	屏東縣	鹽埔鄉	民意段	798	991	一般農業區	農牧用地	1,223.54

1018	屏東縣	鹽埔鄉	民意段	799	1019	一般農業區	農牧用地	4.57
1019	屏東縣	鹽埔鄉	民意段	804	1047-3	一般農業區	農牧用地	2,181.23
1020	屏東縣	鹽埔鄉	民意段	809	1045-1	一般農業區	農牧用地	2,201.95
1021	屏東縣	鹽埔鄉	民意段	812	1045-1	一般農業區	農牧用地	1,868.49
1022	屏東縣	鹽埔鄉	民意段	813	1045-1	一般農業區	農牧用地	822.38
1023	屏東縣	鹽埔鄉	民意段	817	1053	一般農業區	農牧用地	1,473.90
1024	屏東縣	鹽埔鄉	民意段	817	1054	一般農業區	農牧用地	1,622.24
1025	屏東縣	鹽埔鄉	民意段	822		一般農業區	農牧用地	3,473.81
1026	屏東縣	鹽埔鄉	民意段	827	1058	一般農業區	農牧用地	238.92
1027	屏東縣	鹽埔鄉	民意段	827	1064	一般農業區	農牧用地	48.13
1028	屏東縣	鹽埔鄉	民意段	827	1357	一般農業區	農牧用地	25.20
1029	屏東縣	鹽埔鄉	民意段	827	1058-1	一般農業區	農牧用地	267.29
1030	屏東縣	鹽埔鄉	民意段	828	1023	一般農業區	農牧用地	92.14
1031	屏東縣	鹽埔鄉	民意段	828	1035	一般農業區	農牧用地	1.04
1032	屏東縣	鹽埔鄉	民意段	828	1354	一般農業區	農牧用地	3.64
1033	屏東縣	鹽埔鄉	民意段	828	1354-1	一般農業區	農牧用地	4.72
1034	屏東縣	鹽埔鄉	民意段	842	1354-1	一般農業區	農牧用地	153.93
1035	屏東縣	鹽埔鄉	民意段	844	1354	一般農業區	農牧用地	22.65
1036	屏東縣	鹽埔鄉	民意段	844	1356	一般農業區	農牧用地	154.17
1037	屏東縣	鹽埔鄉	民意段	844	1357	一般農業區	農牧用地	27.06
1038	屏東縣	鹽埔鄉	民意段	845	1354	一般農業區	農牧用地	34.55
1039	屏東縣	鹽埔鄉	民意段	845	1354-1	一般農業區	農牧用地	355.15
1040	屏東縣	鹽埔鄉	民意段	846	1353	一般農業區	農牧用地	1,035.84
1041	屏東縣	鹽埔鄉	民意段	846	1354	一般農業區	農牧用地	97.40
1042	屏東縣	鹽埔鄉	民意段	846	1355	一般農業區	農牧用地	1,142.54
1043	屏東縣	鹽埔鄉	民意段	846	1355-1	一般農業區	農牧用地	632.10
1044	屏東縣	鹽埔鄉	民意段	848	1353	一般農業區	農牧用地	839.17
1045	屏東縣	鹽埔鄉	民意段	848	1355	一般農業區	農牧用地	1,004.95
1046	屏東縣	鹽埔鄉	民意段	848	1355-1	一般農業區	農牧用地	568.64
1047	屏東縣	鹽埔鄉	民意段	849	1023	一般農業區	農牧用地	1,914.55
1048	屏東縣	鹽埔鄉	民意段	849	1035	一般農業區	農牧用地	2,406.52
1049	屏東縣	鹽埔鄉	民意段	849	1353-1	一般農業區	農牧用地	2,026.99
1050	屏東縣	鹽埔鄉	民意段	850	977	一般農業區	農牧用地	21.51
1051	屏東縣	鹽埔鄉	民意段	856	1335-1	一般農業區	農牧用地	679.35
1052	屏東縣	鹽埔鄉	民意段	857	1335-1	一般農業區	農牧用地	4,056.59
1053	屏東縣	鹽埔鄉	民意段	859	982	一般農業區	農牧用地	29.58
1054	屏東縣	鹽埔鄉	民意段	865	1352	一般農業區	農牧用地	1.42
1055	屏東縣	鹽埔鄉	民意段	867	1350	一般農業區	農牧用地	2,175.76
1056	屏東縣	鹽埔鄉	民意段	867	1352	一般農業區	農牧用地	68.01
1057	屏東縣	鹽埔鄉	民意段	867	1353-2	一般農業區	農牧用地	8.86
1058	屏東縣	鹽埔鄉	民意段	868	1352	一般農業區	農牧用地	3,871.82
1059	屏東縣	鹽埔鄉	民意段	870	1351	一般農業區	農牧用地	1,828.31
1060	屏東縣	鹽埔鄉	民意段	870	1359	一般農業區	農牧用地	1,704.57
1061	屏東縣	鹽埔鄉	民意段	877	1337	一般農業區	農牧用地	3,500.73
1062	屏東縣	鹽埔鄉	民意段	877	1346	一般農業區	農牧用地	96.56
1063	屏東縣	鹽埔鄉	民意段	877	1337-1	一般農業區	農牧用地	2,806.16
1064	屏東縣	鹽埔鄉	民意段	883	1338	一般農業區	農牧用地	1.76
1065	屏東縣	鹽埔鄉	民意段	883	1343	一般農業區	農牧用地	2,474.87
1066	屏東縣	鹽埔鄉	民意段	883	1344	一般農業區	農牧用地	2,741.45
1067	屏東縣	鹽埔鄉	民意段	885	1335	一般農業區	農牧用地	2,529.18
1068	屏東縣	鹽埔鄉	民意段	885	1340	一般農業區	農牧用地	1,884.79
1069	屏東縣	鹽埔鄉	民意段	885	1341	一般農業區	農牧用地	3,321.26
1070	屏東縣	鹽埔鄉	民意段	891	1339	一般農業區	農牧用地	290.85
1071	屏東縣	鹽埔鄉	民意段	891	1339-1	一般農業區	農牧用地	1,001.67

1072	屏東縣	鹽埔鄉	民意段	891	1339-2	一般農業區	農牧用地	1,437.66
1073	屏東縣	鹽埔鄉	民意段	892	1339-2	一般農業區	農牧用地	58.17
1074	屏東縣	鹽埔鄉	民意段	893	1339	一般農業區	農牧用地	1,736.90
1075	屏東縣	鹽埔鄉	民意段	893	1339-1	一般農業區	農牧用地	3,203.15
1076	屏東縣	鹽埔鄉	民意段	893	1339-2	一般農業區	農牧用地	240.67
1077	屏東縣	鹽埔鄉	民意段	894	1339	一般農業區	農牧用地	1,296.54
1078	屏東縣	鹽埔鄉	民意段	924	1510	一般農業區	農牧用地	0.02
1079	屏東縣	鹽埔鄉	民意段	924	1311-1	一般農業區	農牧用地	941.53
1080	屏東縣	鹽埔鄉	民意段	926	1311-1	一般農業區	農牧用地	1,686.29
1081	屏東縣	鹽埔鄉	民意段	927	1510	一般農業區	農牧用地	2,495.38
1082	屏東縣	鹽埔鄉	民意段	928	1510	一般農業區	農牧用地	1,662.12
1083	屏東縣	鹽埔鄉	民意段	928	1311-1	一般農業區	農牧用地	13.60
1084	屏東縣	鹽埔鄉	民意段	929	1311	一般農業區	農牧用地	2,460.61
1085	屏東縣	鹽埔鄉	民意段	929	1312	一般農業區	農牧用地	2,116.35
1086	屏東縣	鹽埔鄉	民意段	930	1312	一般農業區	農牧用地	1,145.60
1087	屏東縣	鹽埔鄉	民意段	953	1332	一般農業區	農牧用地	163.14
1088	屏東縣	鹽埔鄉	民意段	953	1332-1	一般農業區	農牧用地	1,109.36
1089	屏東縣	鹽埔鄉	民意段	954	1332-1	一般農業區	農牧用地	1,073.05
1090	屏東縣	鹽埔鄉	民意段	955	1332	一般農業區	農牧用地	201.86
1091	屏東縣	鹽埔鄉	民意段	955	1332-1	一般農業區	農牧用地	9.10
1092	屏東縣	鹽埔鄉	民意段	956	1331	一般農業區	農牧用地	326.21
1093	屏東縣	鹽埔鄉	民意段	956	1332	一般農業區	農牧用地	1,164.00
1094	屏東縣	鹽埔鄉	民意段	956	1332-1	一般農業區	農牧用地	8.89
1095	屏東縣	鹽埔鄉	民意段	958	1331	一般農業區	農牧用地	667.35
1096	屏東縣	鹽埔鄉	民意段	960	1331	一般農業區	農牧用地	910.28
1097	屏東縣	鹽埔鄉	民意段	962	1331-1	一般農業區	農牧用地	918.79
1098	屏東縣	鹽埔鄉	民意段	964	1331-1	一般農業區	農牧用地	899.22
1099	屏東縣	鹽埔鄉	民意段	976	1321	一般農業區	農牧用地	809.17
1100	屏東縣	鹽埔鄉	民意段	977	1321	一般農業區	農牧用地	953.94
1101	屏東縣	鹽埔鄉	民意段	992	1532	一般農業區	農牧用地	2,632.97
1102	屏東縣	鹽埔鄉	民意段	994	1317	一般農業區	農牧用地	3,007.30
1103	屏東縣	鹽埔鄉	民意段	994	1318	一般農業區	農牧用地	34.19
1104	屏東縣	鹽埔鄉	民意段	994	1319	一般農業區	農牧用地	15.32
1105	屏東縣	鹽埔鄉	民意段	994	1317-1	一般農業區	農牧用地	2,307.64
1106	屏東縣	鹽埔鄉	民意段	996	1318	一般農業區	農牧用地	2,861.88
1107	屏東縣	鹽埔鄉	民意段	997	1318	一般農業區	農牧用地	105.82
1108	屏東縣	鹽埔鄉	民意段	997	1319	一般農業區	農牧用地	2,625.43
1109	屏東縣	鹽埔鄉	民意段	1010	1332	一般農業區	農牧用地	619.53
1110	屏東縣	鹽埔鄉	民意段	1011	1332	一般農業區	農牧用地	792.26
1111	屏東縣	鹽埔鄉	民意段	1012		一般農業區	農牧用地	32.71
1112	屏東縣	鹽埔鄉	民意段	1017	1339-2	一般農業區	農牧用地	78.38
1113	屏東縣	鹽埔鄉	民意段	1024	1319-1	一般農業區	農牧用地	3,020.09
1114	屏東縣	鹽埔鄉	民意段	1024	1319-2	一般農業區	農牧用地	2,447.12
1115	屏東縣	鹽埔鄉	民意段	1024	1319-3	一般農業區	農牧用地	2,025.05
1116	屏東縣	鹽埔鄉	民意段	1026	1319-1	一般農業區	農牧用地	39.69
1117	屏東縣	鹽埔鄉	民意段	1026	1319-2	一般農業區	農牧用地	125.37
1118	屏東縣	鹽埔鄉	民意段	1026	1319-3	一般農業區	農牧用地	184.44
1119	屏東縣	鹽埔鄉	民意段	1035	1510	一般農業區	農牧用地	114.33
1120	屏東縣	鹽埔鄉	民意段	54-1	288	一般農業區	農牧用地	93.03
1121	屏東縣	鹽埔鄉	民意段	54-1	289	一般農業區	農牧用地	2,716.72
1122	屏東縣	鹽埔鄉	民意段	54-1	290	一般農業區	農牧用地	3,094.87
1123	屏東縣	鹽埔鄉	民意段	54-1	292	一般農業區	農牧用地	2,058.00
1124	屏東縣	鹽埔鄉	民意段	54-1	293	一般農業區	農牧用地	1,312.37
1125	屏東縣	鹽埔鄉	民意段	56-1	287	一般農業區	農牧用地	52.88

1126	屏東縣	鹽埔鄉	民意段	56-1	288	一般農業區	農牧用地	894.85
1127	屏東縣	鹽埔鄉	民意段	56-1	285-1	一般農業區	農牧用地	412.58
1128	屏東縣	鹽埔鄉	民意段	56-2	285	一般農業區	農牧用地	50.71
1129	屏東縣	鹽埔鄉	民意段	56-2	286	一般農業區	農牧用地	98.54
1130	屏東縣	鹽埔鄉	民意段	56-2	287	一般農業區	農牧用地	331.13
1131	屏東縣	鹽埔鄉	民意段	56-2	288	一般農業區	農牧用地	736.16
1132	屏東縣	鹽埔鄉	民意段	56-2	285-1	一般農業區	農牧用地	980.99
1133	屏東縣	鹽埔鄉	民意段	56-3	285	一般農業區	農牧用地	212.01
1134	屏東縣	鹽埔鄉	民意段	56-3	286	一般農業區	農牧用地	124.79
1135	屏東縣	鹽埔鄉	民意段	56-3	287	一般農業區	農牧用地	1,021.89
1136	屏東縣	鹽埔鄉	民意段	56-3	288	一般農業區	農牧用地	44.16
1137	屏東縣	鹽埔鄉	民意段	56-3	285-1	一般農業區	農牧用地	770.47
1138	屏東縣	鹽埔鄉	民意段	56-4	285	一般農業區	農牧用地	942.55
1139	屏東縣	鹽埔鄉	民意段	56-4	286	一般農業區	農牧用地	1,512.26
1140	屏東縣	鹽埔鄉	民意段	56-5	285	一般農業區	農牧用地	1,008.26
1141	屏東縣	鹽埔鄉	民意段	56-5	286	一般農業區	農牧用地	697.13
1142	屏東縣	鹽埔鄉	民意段	56-5	287	一般農業區	農牧用地	465.21
1143	屏東縣	鹽埔鄉	民意段	56-6	285	一般農業區	農牧用地	915.51
1144	屏東縣	鹽埔鄉	民意段	56-6	286	一般農業區	農牧用地	126.71
1145	屏東縣	鹽埔鄉	民意段	56-6	287	一般農業區	農牧用地	1,101.20
1146	屏東縣	鹽埔鄉	民意段	56-6	285-1	一般農業區	農牧用地	34.86
1147	屏東縣	鹽埔鄉	民意段	58-1	293-2	一般農業區	農牧用地	54.47
1148	屏東縣	鹽埔鄉	民意段	59-2	280	一般農業區	農牧用地	725.06
1149	屏東縣	鹽埔鄉	民意段	59-2	279-2	一般農業區	農牧用地	602.55
1150	屏東縣	鹽埔鄉	民意段	59-3	278	一般農業區	農牧用地	1,547.12
1151	屏東縣	鹽埔鄉	民意段	59-3	279	一般農業區	農牧用地	3,281.27
1152	屏東縣	鹽埔鄉	民意段	59-3	280	一般農業區	農牧用地	838.72
1153	屏東縣	鹽埔鄉	民意段	59-3	279-2	一般農業區	農牧用地	1,387.40
1154	屏東縣	鹽埔鄉	民意段	67-4	261	一般農業區	農牧用地	269.57
1155	屏東縣	鹽埔鄉	民意段	67-5	261	一般農業區	農牧用地	10.29
1156	屏東縣	鹽埔鄉	民意段	67-8	257	一般農業區	農牧用地	126.74
1157	屏東縣	鹽埔鄉	民意段	113-1		一般農業區	農牧用地	136.07
1158	屏東縣	鹽埔鄉	民意段	187-4	415-3	一般農業區	農牧用地	2,207.26
1159	屏東縣	鹽埔鄉	民意段	187-4	415-4	一般農業區	農牧用地	7.30
1160	屏東縣	鹽埔鄉	民意段	187-4	415-5	一般農業區	農牧用地	3.04
1161	屏東縣	鹽埔鄉	民意段	187-4	415-6	一般農業區	農牧用地	7.27
1162	屏東縣	鹽埔鄉	民意段	187-5	415-3	一般農業區	農牧用地	3,044.69
1163	屏東縣	鹽埔鄉	民意段	187-5	415-4	一般農業區	農牧用地	325.38
1164	屏東縣	鹽埔鄉	民意段	187-5	415-5	一般農業區	農牧用地	297.79
1165	屏東縣	鹽埔鄉	民意段	187-5	415-6	一般農業區	農牧用地	197.22
1166	屏東縣	鹽埔鄉	民意段	232-1	563	一般農業區	農牧用地	11.84
1167	屏東縣	鹽埔鄉	民意段	232-1	566	一般農業區	農牧用地	12.88
1168	屏東縣	鹽埔鄉	民意段	232-1	563-1	一般農業區	農牧用地	15.92
1169	屏東縣	鹽埔鄉	民意段	232-1	563-2	一般農業區	農牧用地	20.12
1170	屏東縣	鹽埔鄉	民意段	232-1	563-3	一般農業區	農牧用地	11.56
1171	屏東縣	鹽埔鄉	民意段	232-1	563-4	一般農業區	農牧用地	29.22
1172	屏東縣	鹽埔鄉	民意段	232-1	563-5	一般農業區	農牧用地	12.61
1173	屏東縣	鹽埔鄉	民意段	238-2	551	一般農業區	農牧用地	385.36
1174	屏東縣	鹽埔鄉	民意段	238-2	556	一般農業區	農牧用地	319.45
1175	屏東縣	鹽埔鄉	民意段	238-2	551-1	一般農業區	農牧用地	333.35
1176	屏東縣	鹽埔鄉	民意段	238-2	551-3	一般農業區	農牧用地	134.39
1177	屏東縣	鹽埔鄉	民意段	240-2	525	一般農業區	農牧用地	3,222.34
1178	屏東縣	鹽埔鄉	民意段	240-2	525-4	一般農業區	農牧用地	1,939.47
1179	屏東縣	鹽埔鄉	民意段	260-1	777	一般農業區	農牧用地	2,585.33

1180	屏東縣	鹽埔鄉	民意段	379-4	521	一般農業區	農牧用地	7.27
1181	屏東縣	鹽埔鄉	民意段	379-4	521-1	一般農業區	農牧用地	1.13
1182	屏東縣	鹽埔鄉	民意段	547-1	971	一般農業區	農牧用地	1.03
1183	屏東縣	鹽埔鄉	民意段	547-2	971	一般農業區	農牧用地	4.00
1184	屏東縣	鹽埔鄉	民意段	547-3	971	一般農業區	農牧用地	1.32
1185	屏東縣	鹽埔鄉	民意段	600-1	969	一般農業區	農牧用地	1,617.15
1186	屏東縣	鹽埔鄉	民意段	683-1	998	一般農業區	農牧用地	993.89
1187	屏東縣	鹽埔鄉	民意段	683-2	998	一般農業區	農牧用地	279.63
1188	屏東縣	鹽埔鄉	民意段	790-1	990	一般農業區	農牧用地	31.00
1189	屏東縣	鹽埔鄉	民意段	790-1	991	一般農業區	農牧用地	1,923.50
1190	屏東縣	鹽埔鄉	民意段	790-1	1018	一般農業區	農牧用地	1,901.13
1191	屏東縣	鹽埔鄉	民意段	790-1	1019	一般農業區	農牧用地	1,558.51
1192	屏東縣	鹽埔鄉	民意段	790-1	1043	一般農業區	農牧用地	2,389.92
1193	屏東縣	鹽埔鄉	民意段	846-3	1354	一般農業區	農牧用地	2,074.13
1194	屏東縣	鹽埔鄉	民意段	846-3	1355-1	一般農業區	農牧用地	0.39
1195	屏東縣	鹽埔鄉	民意段	867-1	1350	一般農業區	農牧用地	125.69
1196	屏東縣	鹽埔鄉	民意段	867-1	1353-2	一般農業區	農牧用地	1,839.73
1197	屏東縣	鹽埔鄉	民意段	877-1	1338	一般農業區	農牧用地	173.54
1198	屏東縣	鹽埔鄉	民意段	877-1	1345	一般農業區	農牧用地	163.56
1199	屏東縣	鹽埔鄉	民意段	877-1	1346	一般農業區	農牧用地	2,674.40
1200	屏東縣	鹽埔鄉	民意段	877-2	1338	一般農業區	農牧用地	3,600.96
1201	屏東縣	鹽埔鄉	民意段	877-2	1345	一般農業區	農牧用地	3,159.88
1202	屏東縣	鹽埔鄉	永隆段	5	1511-1	一般農業區	農牧用地	44.59
1203	屏東縣	鹽埔鄉	永隆段	5	1511-2	一般農業區	農牧用地	292.74
1204	屏東縣	鹽埔鄉	永隆段	5	1511-3	一般農業區	農牧用地	522.83
1205	屏東縣	鹽埔鄉	永隆段	5	1511-4	一般農業區	農牧用地	843.96
1206	屏東縣	鹽埔鄉	永隆段	5	1511-5	一般農業區	農牧用地	780.01
1207	屏東縣	鹽埔鄉	永隆段	5	1511-6	一般農業區	農牧用地	973.38
1208	屏東縣	鹽埔鄉	永隆段	7	1511-1	一般農業區	農牧用地	722.68
1209	屏東縣	鹽埔鄉	永隆段	7	1511-2	一般農業區	農牧用地	408.00
1210	屏東縣	鹽埔鄉	永隆段	7	1511-3	一般農業區	農牧用地	87.43
1211	屏東縣	鹽埔鄉	永隆段	8	1511-1	一般農業區	農牧用地	329.09
1212	屏東縣	鹽埔鄉	永隆段	8	1511-2	一般農業區	農牧用地	369.31
1213	屏東縣	鹽埔鄉	永隆段	8	1511-3	一般農業區	農牧用地	338.05
1214	屏東縣	鹽埔鄉	永隆段	8	1511-4	一般農業區	農牧用地	15.60
1215	屏東縣	鹽埔鄉	永隆段	14	1529	一般農業區	農牧用地	1,469.84
1216	屏東縣	鹽埔鄉	永隆段	15	1528	一般農業區	農牧用地	14.73
1217	屏東縣	鹽埔鄉	永隆段	16	1528	一般農業區	農牧用地	48.06
1218	屏東縣	鹽埔鄉	永隆段	16	1529	一般農業區	農牧用地	174.43
1219	屏東縣	鹽埔鄉	永隆段	18	1529	一般農業區	農牧用地	7.90
1220	屏東縣	鹽埔鄉	永隆段	19	1529	一般農業區	農牧用地	441.38
1221	屏東縣	鹽埔鄉	永隆段	20	1528	一般農業區	農牧用地	2,262.74
1222	屏東縣	鹽埔鄉	永隆段	21	1526	一般農業區	農牧用地	3,389.98
1223	屏東縣	鹽埔鄉	永隆段	21	1527	一般農業區	農牧用地	1,745.14
1224	屏東縣	鹽埔鄉	永隆段	22	1511	一般農業區	農牧用地	2,889.94
1225	屏東縣	鹽埔鄉	永隆段	22	1526	一般農業區	農牧用地	69.21
1226	屏東縣	鹽埔鄉	永隆段	23	1511	一般農業區	農牧用地	28.58
1227	屏東縣	鹽埔鄉	永隆段	23	1521	一般農業區	農牧用地	3,016.76
1228	屏東縣	鹽埔鄉	永隆段	24	1521	一般農業區	農牧用地	32.35
1229	屏東縣	鹽埔鄉	永隆段	1182	1659-1	特定農業區	農牧用地	752.38
1230	屏東縣	鹽埔鄉	永隆段	1182	1659-2	特定農業區	農牧用地	485.50
1231	屏東縣	鹽埔鄉	永隆段	1182	1659-3	特定農業區	農牧用地	741.76
1232	屏東縣	鹽埔鄉	永隆段	1247	1511	特定農業區	農牧用地	3.02
1233	屏東縣	鹽埔鄉	永隆段	1247	1521	特定農業區	農牧用地	122.42

1234	屏東縣	鹽埔鄉	永隆段	1247	1528	特定農業區	農牧用地	18.72
1235	屏東縣	鹽埔鄉	永隆段	1247	1529	特定農業區	農牧用地	0.99
1236	屏東縣	鹽埔鄉	永隆段	1248	1529	特定農業區	農牧用地	33.26
1237	屏東縣	鹽埔鄉	洛陽段	5	1844	一般農業區	農牧用地	2,192.54
1238	屏東縣	鹽埔鄉	洛陽段	260	1673	一般農業區	農牧用地	1,229.97
1239	屏東縣	鹽埔鄉	洛陽段	260	1673-2	一般農業區	農牧用地	1,071.26
1240	屏東縣	鹽埔鄉	洛陽段	261	1673	一般農業區	農牧用地	561.54
1241	屏東縣	鹽埔鄉	洛陽段	261	1673-1	一般農業區	農牧用地	2,343.22
1242	屏東縣	鹽埔鄉	彭北段	1	1058	一般農業區	農牧用地	158.14
1243	屏東縣	鹽埔鄉	彭北段	2	1058	一般農業區	農牧用地	367.76
1244	屏東縣	鹽埔鄉	彭北段	2	1059	一般農業區	農牧用地	3,170.82
1245	屏東縣	鹽埔鄉	彭北段	5	1058	一般農業區	農牧用地	691.03
1246	屏東縣	鹽埔鄉	彭北段	5	1058-1	一般農業區	農牧用地	707.77
1247	屏東縣	鹽埔鄉	彭北段	6	1058-1	一般農業區	農牧用地	0.08
1248	屏東縣	鹽埔鄉	彭北段	12	1095	一般農業區	農牧用地	1,500.21
1249	屏東縣	鹽埔鄉	彭北段	12	1096	一般農業區	農牧用地	2,870.09
1250	屏東縣	鹽埔鄉	彭北段	13	1094	一般農業區	農牧用地	1,528.68
1251	屏東縣	鹽埔鄉	彭北段	13	1097	一般農業區	農牧用地	1,182.47
1252	屏東縣	鹽埔鄉	彭北段	14	1060	一般農業區	農牧用地	4,923.39
1253	屏東縣	鹽埔鄉	彭北段	14	1061	一般農業區	農牧用地	5,395.78
1254	屏東縣	鹽埔鄉	彭北段	15	1062	一般農業區	農牧用地	4,813.47
1255	屏東縣	鹽埔鄉	彭北段	16	1064	一般農業區	農牧用地	2,262.55
1256	屏東縣	鹽埔鄉	彭北段	17	1064	一般農業區	農牧用地	400.50
1257	屏東縣	鹽埔鄉	彭北段	17	1065	一般農業區	農牧用地	377.08
1258	屏東縣	鹽埔鄉	彭北段	17	1064-1	一般農業區	農牧用地	384.51
1259	屏東縣	鹽埔鄉	彭北段	17	1064-2	一般農業區	農牧用地	988.83
1260	屏東縣	鹽埔鄉	彭北段	18	1357	一般農業區	農牧用地	2,060.73
1261	屏東縣	鹽埔鄉	彭北段	18	1064-2	一般農業區	農牧用地	4.32
1262	屏東縣	鹽埔鄉	彭北段	20	1356	一般農業區	農牧用地	342.66
1263	屏東縣	鹽埔鄉	彭北段	20	1357	一般農業區	農牧用地	520.37
1264	屏東縣	鹽埔鄉	彭北段	21	1356	一般農業區	農牧用地	1,118.70
1265	屏東縣	鹽埔鄉	彭北段	25	1361	特定農業區	農牧用地	41.06
1266	屏東縣	鹽埔鄉	彭北段	27	1361	一般農業區	農牧用地	30.23
1267	屏東縣	鹽埔鄉	彭北段	29	1062	一般農業區	農牧用地	143.20
1268	屏東縣	鹽埔鄉	彭北段	29	1106	一般農業區	農牧用地	2,286.25
1269	屏東縣	鹽埔鄉	彭北段	29	1361	一般農業區	農牧用地	830.24
1270	屏東縣	鹽埔鄉	彭北段	30	1105	一般農業區	農牧用地	1,841.80
1271	屏東縣	鹽埔鄉	彭北段	30	1106	一般農業區	農牧用地	429.03
1272	屏東縣	鹽埔鄉	彭北段	30	1361	一般農業區	農牧用地	900.10
1273	屏東縣	鹽埔鄉	彭北段	30	1105-1	一般農業區	農牧用地	2.98
1274	屏東縣	鹽埔鄉	彭北段	31	1105-1	一般農業區	農牧用地	3,419.91
1275	屏東縣	鹽埔鄉	彭北段	37	1094	一般農業區	農牧用地	41.88
1276	屏東縣	鹽埔鄉	彭北段	37	1098	一般農業區	農牧用地	2,798.01
1277	屏東縣	鹽埔鄉	彭北段	37	1100	一般農業區	農牧用地	2,483.87
1278	屏東縣	鹽埔鄉	彭北段	40	1090-1	一般農業區	農牧用地	6.39
1279	屏東縣	鹽埔鄉	彭北段	40	1099-1	一般農業區	農牧用地	1,908.27
1280	屏東縣	鹽埔鄉	彭北段	40	1099-2	一般農業區	農牧用地	2,294.64
1281	屏東縣	鹽埔鄉	彭北段	41	1088	一般農業區	農牧用地	641.64
1282	屏東縣	鹽埔鄉	彭北段	41	1088-1	一般農業區	農牧用地	586.69
1283	屏東縣	鹽埔鄉	彭北段	41	1088-2	一般農業區	農牧用地	597.99
1284	屏東縣	鹽埔鄉	彭北段	41	1088-3	一般農業區	農牧用地	605.39
1285	屏東縣	鹽埔鄉	彭北段	42	1090-1	一般農業區	農牧用地	968.22
1286	屏東縣	鹽埔鄉	彭北段	42	1090-2	一般農業區	農牧用地	3,466.09
1287	屏東縣	鹽埔鄉	彭北段	43	1093	一般農業區	農牧用地	2,696.02

1288	屏東縣	鹽埔鄉	彭北段	46	1072	一般農業區	農牧用地	2,363.42
1289	屏東縣	鹽埔鄉	彭北段	47	1072	一般農業區	農牧用地	150.03
1290	屏東縣	鹽埔鄉	彭北段	47	1073	一般農業區	農牧用地	1.71
1291	屏東縣	鹽埔鄉	彭北段	47	1074	一般農業區	農牧用地	2,019.07
1292	屏東縣	鹽埔鄉	彭北段	47	1075	一般農業區	農牧用地	5.32
1293	屏東縣	鹽埔鄉	彭北段	48	1073	一般農業區	農牧用地	2,338.47
1294	屏東縣	鹽埔鄉	彭北段	48	1075	一般農業區	農牧用地	2,386.60
1295	屏東縣	鹽埔鄉	彭北段	49	1091	一般農業區	農牧用地	1,913.94
1296	屏東縣	鹽埔鄉	彭北段	49	1092	一般農業區	農牧用地	1,540.11
1297	屏東縣	鹽埔鄉	彭北段	49	1091-1	一般農業區	農牧用地	1,395.81
1298	屏東縣	鹽埔鄉	彭北段	49	1091-2	一般農業區	農牧用地	1,278.87
1299	屏東縣	鹽埔鄉	彭北段	49	1092-1	一般農業區	農牧用地	1,586.18
1300	屏東縣	鹽埔鄉	彭北段	50	1091	一般農業區	農牧用地	1,614.32
1301	屏東縣	鹽埔鄉	彭北段	50	1092	一般農業區	農牧用地	1,451.36
1302	屏東縣	鹽埔鄉	彭北段	52	1073	一般農業區	農牧用地	11.59
1303	屏東縣	鹽埔鄉	彭北段	52	1075	一般農業區	農牧用地	0.69
1304	屏東縣	鹽埔鄉	彭北段	52	1076	一般農業區	農牧用地	3,218.72
1305	屏東縣	鹽埔鄉	彭北段	56	1077	一般農業區	農牧用地	3,083.17
1306	屏東縣	鹽埔鄉	彭北段	57	1077	一般農業區	農牧用地	29.32
1307	屏東縣	鹽埔鄉	彭北段	72	1081	一般農業區	農牧用地	1.67
1308	屏東縣	鹽埔鄉	彭北段	72	1086	一般農業區	農牧用地	3,225.40
1309	屏東縣	鹽埔鄉	彭北段	72	1087	一般農業區	農牧用地	2,844.36
1310	屏東縣	鹽埔鄉	彭北段	73	1084	一般農業區	農牧用地	1,315.94
1311	屏東縣	鹽埔鄉	彭北段	73	1085	一般農業區	農牧用地	685.69
1312	屏東縣	鹽埔鄉	彭北段	77	1081	一般農業區	農牧用地	3,701.47
1313	屏東縣	鹽埔鄉	彭北段	77	1087	一般農業區	農牧用地	1.32
1314	屏東縣	鹽埔鄉	彭北段	78	1077	一般農業區	農牧用地	244.36
1315	屏東縣	鹽埔鄉	彭北段	78	1081	一般農業區	農牧用地	1.91
1316	屏東縣	鹽埔鄉	彭北段	79	1080	一般農業區	農牧用地	3,122.51
1317	屏東縣	鹽埔鄉	彭北段	79	1081	一般農業區	農牧用地	7.11
1318	屏東縣	鹽埔鄉	彭北段	81	1119	一般農業區	農牧用地	392.28
1319	屏東縣	鹽埔鄉	彭北段	81	1119-1	一般農業區	農牧用地	358.51
1320	屏東縣	鹽埔鄉	彭北段	81	1119-2	一般農業區	農牧用地	403.80
1321	屏東縣	鹽埔鄉	彭北段	81	1119-3	一般農業區	農牧用地	411.19
1322	屏東縣	鹽埔鄉	彭北段	81	1119-4	一般農業區	農牧用地	473.71
1323	屏東縣	鹽埔鄉	彭北段	85	1119-4	一般農業區	農牧用地	28.86
1324	屏東縣	鹽埔鄉	彭北段	93	1124	一般農業區	農牧用地	94.42
1325	屏東縣	鹽埔鄉	彭北段	93	1124-1	一般農業區	農牧用地	153.55
1326	屏東縣	鹽埔鄉	彭北段	94	1121	一般農業區	農牧用地	551.46
1327	屏東縣	鹽埔鄉	彭北段	94	1123	一般農業區	農牧用地	32.27
1328	屏東縣	鹽埔鄉	彭北段	95	1121	一般農業區	農牧用地	585.77
1329	屏東縣	鹽埔鄉	彭北段	97	1121	一般農業區	農牧用地	504.13
1330	屏東縣	鹽埔鄉	彭北段	97	1123	一般農業區	農牧用地	1,811.04
1331	屏東縣	鹽埔鄉	彭北段	97	1124	一般農業區	農牧用地	2,453.71
1332	屏東縣	鹽埔鄉	彭北段	97	1124-1	一般農業區	農牧用地	1,144.52
1333	屏東縣	鹽埔鄉	彭北段	105	1083	一般農業區	農牧用地	102.17
1334	屏東縣	鹽埔鄉	彭北段	106	1083	一般農業區	農牧用地	2,164.11
1335	屏東縣	鹽埔鄉	彭北段	107	1083	一般農業區	農牧用地	494.95
1336	屏東縣	鹽埔鄉	彭北段	107	1126	一般農業區	農牧用地	2,432.54
1337	屏東縣	鹽埔鄉	彭北段	107	1127	一般農業區	農牧用地	2,639.06
1338	屏東縣	鹽埔鄉	彭北段	112	1124-1	一般農業區	農牧用地	122.89
1339	屏東縣	鹽埔鄉	彭北段	113	1124-1	一般農業區	農牧用地	287.75
1340	屏東縣	鹽埔鄉	彭北段	114	1126	一般農業區	農牧用地	244.57
1341	屏東縣	鹽埔鄉	彭北段	119	1124-1	一般農業區	農牧用地	0.01

1342	屏東縣	鹽埔鄉	彭北段	120	1124-1	一般農業區	農牧用地	583.40
1343	屏東縣	鹽埔鄉	彭北段	136	1131	一般農業區	農牧用地	4,731.00
1344	屏東縣	鹽埔鄉	彭北段	137	1129	一般農業區	農牧用地	5,739.97
1345	屏東縣	鹽埔鄉	彭北段	137	1130	一般農業區	農牧用地	1,690.91
1346	屏東縣	鹽埔鄉	彭北段	205	1128-1	一般農業區	農牧用地	3,483.35
1347	屏東縣	鹽埔鄉	彭北段	208	1128-1	一般農業區	農牧用地	1,128.93
1348	屏東縣	鹽埔鄉	彭北段	210	1136-1	一般農業區	農牧用地	1,166.41
1349	屏東縣	鹽埔鄉	彭北段	210	1136-2	一般農業區	農牧用地	2,335.14
1350	屏東縣	鹽埔鄉	彭北段	210	1136-3	一般農業區	農牧用地	1,038.10
1351	屏東縣	鹽埔鄉	彭北段	210	1136-4	一般農業區	農牧用地	890.03
1352	屏東縣	鹽埔鄉	彭北段	222	1136	一般農業區	農牧用地	3,119.46
1353	屏東縣	鹽埔鄉	彭北段	231	1112	一般農業區	農牧用地	1,368.34
1354	屏東縣	鹽埔鄉	彭北段	231	1112-1	一般農業區	農牧用地	2,206.10
1355	屏東縣	鹽埔鄉	彭北段	244	1126	一般農業區	農牧用地	976.86
1356	屏東縣	鹽埔鄉	彭北段	246	1083	一般農業區	農牧用地	1.67
1357	屏東縣	鹽埔鄉	彭北段	246	1127	一般農業區	農牧用地	1.28
1358	屏東縣	鹽埔鄉	彭北段	247	1083	一般農業區	農牧用地	54.24
1359	屏東縣	鹽埔鄉	彭北段	267	1108	一般農業區	農牧用地	186.20
1360	屏東縣	鹽埔鄉	彭北段	268	1108	一般農業區	農牧用地	3,714.40
1361	屏東縣	鹽埔鄉	彭北段	274	1111	一般農業區	農牧用地	1,376.67
1362	屏東縣	鹽埔鄉	彭北段	275	1111	一般農業區	農牧用地	2,662.83
1363	屏東縣	鹽埔鄉	彭北段	275	1112	一般農業區	農牧用地	157.11
1364	屏東縣	鹽埔鄉	彭北段	275	1363	一般農業區	農牧用地	1,437.01
1365	屏東縣	鹽埔鄉	彭北段	278	1112	一般農業區	農牧用地	1,448.19
1366	屏東縣	鹽埔鄉	彭北段	284	1363	一般農業區	農牧用地	2.92
1367	屏東縣	鹽埔鄉	彭北段	285	1363	一般農業區	農牧用地	1,607.24
1368	屏東縣	鹽埔鄉	彭北段	286	1111	一般農業區	農牧用地	0.50
1369	屏東縣	鹽埔鄉	彭北段	286	1363	一般農業區	農牧用地	471.64
1370	屏東縣	鹽埔鄉	彭北段	311	1111	特定農業區	農牧用地	464.49
1371	屏東縣	鹽埔鄉	彭北段	319	1083	特定農業區	農牧用地	105.04
1372	屏東縣	鹽埔鄉	彭北段	423	1380	一般農業區	農牧用地	40.86
1373	屏東縣	鹽埔鄉	彭北段	423	1379-1	一般農業區	農牧用地	4.67
1374	屏東縣	鹽埔鄉	彭北段	423	1380-3	一般農業區	農牧用地	57.12
1375	屏東縣	鹽埔鄉	彭北段	450	1150	一般農業區	農牧用地	3,581.49
1376	屏東縣	鹽埔鄉	彭北段	450	1371	一般農業區	農牧用地	2,086.59
1377	屏東縣	鹽埔鄉	彭北段	450	1374	一般農業區	農牧用地	2,320.36
1378	屏東縣	鹽埔鄉	彭北段	450	1375	一般農業區	農牧用地	3,384.70
1379	屏東縣	鹽埔鄉	彭北段	485	1885-8	一般農業區	農牧用地	2,757.71
1380	屏東縣	鹽埔鄉	彭北段	485	1885-9	一般農業區	農牧用地	3,119.30
1381	屏東縣	鹽埔鄉	彭北段	486	1886	一般農業區	農牧用地	3,871.98
1382	屏東縣	鹽埔鄉	彭北段	41-2	1099	一般農業區	農牧用地	1,940.62
1383	屏東縣	鹽埔鄉	彭北段	73-1	1084	一般農業區	農牧用地	1,348.77
1384	屏東縣	鹽埔鄉	彭北段	73-1	1085	一般農業區	農牧用地	765.93
1385	屏東縣	鹽埔鄉	彭北段	73-2	1084	一般農業區	農牧用地	1,346.87
1386	屏東縣	鹽埔鄉	彭北段	73-2	1085	一般農業區	農牧用地	628.14
1387	屏東縣	鹽埔鄉	彭北段	16-3	1062	一般農業區	農牧用地	0.01
1388	屏東縣	鹽埔鄉	彭北段	16-3	1064	一般農業區	農牧用地	334.00
1389	屏東縣	鹽埔鄉	彭北段	16-3	1065	一般農業區	農牧用地	1,789.08
1390	屏東縣	鹽埔鄉	彭北段	16-3	1361	一般農業區	農牧用地	172.21
1391	屏東縣	鹽埔鄉	彭北段	126-1	1130	一般農業區	農牧用地	9.67
1392	屏東縣	鹽埔鄉	彭北段	140-1	1130	一般農業區	農牧用地	126.28
1393	屏東縣	鹽埔鄉	彭南段	1	1680-4	一般農業區	農牧用地	170.22
1394	屏東縣	鹽埔鄉	彭南段	1	1680-6	一般農業區	農牧用地	129.99
1395	屏東縣	鹽埔鄉	彭南段	2	1680-7	一般農業區	農牧用地	792.11

1396	屏東縣	鹽埔鄉	彭南段	303	1690-7	一般農業區	農牧用地	4.42
1397	屏東縣	鹽埔鄉	彭南段	306	1690	一般農業區	農牧用地	427.71
1398	屏東縣	鹽埔鄉	彭南段	306	1690-1	一般農業區	農牧用地	422.90
1399	屏東縣	鹽埔鄉	彭南段	306	1690-2	一般農業區	農牧用地	422.30
1400	屏東縣	鹽埔鄉	彭南段	306	1690-3	一般農業區	農牧用地	419.21
1401	屏東縣	鹽埔鄉	彭南段	306	1690-4	一般農業區	農牧用地	411.65
1402	屏東縣	鹽埔鄉	彭南段	306	1690-5	一般農業區	農牧用地	408.49
1403	屏東縣	鹽埔鄉	彭南段	306	1690-6	一般農業區	農牧用地	408.47
1404	屏東縣	鹽埔鄉	彭南段	306	1690-7	一般農業區	農牧用地	407.47
1405	屏東縣	鹽埔鄉	彭南段	307	1690-2	一般農業區	農牧用地	0.25
1406	屏東縣	鹽埔鄉	彭南段	307	1690-3	一般農業區	農牧用地	2.46
1407	屏東縣	鹽埔鄉	彭南段	307	1690-4	一般農業區	農牧用地	5.00
1408	屏東縣	鹽埔鄉	彭南段	307	1690-5	一般農業區	農牧用地	7.62
1409	屏東縣	鹽埔鄉	彭南段	307	1690-6	一般農業區	農牧用地	10.37
1410	屏東縣	鹽埔鄉	彭南段	307	1690-7	一般農業區	農牧用地	13.18
1411	屏東縣	鹽埔鄉	彭南段	344	1675	一般農業區	農牧用地	25.33
1412	屏東縣	鹽埔鄉	彭南段	347	1675	一般農業區	農牧用地	2,075.35
1413	屏東縣	鹽埔鄉	彭南段	347	1676	一般農業區	農牧用地	3,117.14
1414	屏東縣	鹽埔鄉	彭南段	349	1675	一般農業區	農牧用地	1,064.76
1415	屏東縣	鹽埔鄉	彭南段	349	1676	一般農業區	農牧用地	2,073.54
1416	屏東縣	鹽埔鄉	彭南段	354	1675	一般農業區	農牧用地	1.42
1417	屏東縣	鹽埔鄉	彭南段	355	1675	一般農業區	農牧用地	10.64
1418	屏東縣	鹽埔鄉	彭南段	356	1675	一般農業區	農牧用地	0.52
1419	屏東縣	鹽埔鄉	彭南段	626	1707-1	一般農業區	農牧用地	3.13
1420	屏東縣	鹽埔鄉	彭南段	746	1707-1	一般農業區	農牧用地	44.75
1421	屏東縣	鹽埔鄉	彭南段	747	1707-1	一般農業區	農牧用地	3,613.99
1422	屏東縣	鹽埔鄉	彭南段	748	1707-1	一般農業區	農牧用地	1,908.03
1423	屏東縣	鹽埔鄉	彭南段	749	1706	一般農業區	農牧用地	84.04
1424	屏東縣	鹽埔鄉	彭南段	749	1850	一般農業區	農牧用地	393.89
1425	屏東縣	鹽埔鄉	彭南段	749	1707-1	一般農業區	農牧用地	170.19
1426	屏東縣	鹽埔鄉	彭南段	750	1707-1	一般農業區	農牧用地	37.17
1427	屏東縣	鹽埔鄉	彭南段	758	1706	一般農業區	農牧用地	233.38
1428	屏東縣	鹽埔鄉	彭南段	758	1707-1	一般農業區	農牧用地	73.73
1429	屏東縣	鹽埔鄉	彭南段	760	1704	一般農業區	農牧用地	5.03
1430	屏東縣	鹽埔鄉	彭南段	760	1706	一般農業區	農牧用地	3.13
1431	屏東縣	鹽埔鄉	彭南段	761	1704	一般農業區	農牧用地	993.68
1432	屏東縣	鹽埔鄉	彭南段	761	1705	一般農業區	農牧用地	82.81
1433	屏東縣	鹽埔鄉	彭南段	761	1706	一般農業區	農牧用地	1,437.77
1434	屏東縣	鹽埔鄉	彭南段	761	1793	一般農業區	農牧用地	583.95
1435	屏東縣	鹽埔鄉	彭南段	761	1800	一般農業區	農牧用地	1,171.00
1436	屏東縣	鹽埔鄉	彭南段	761	1850	一般農業區	農牧用地	1,945.62
1437	屏東縣	鹽埔鄉	彭南段	761	1868	一般農業區	農牧用地	1,871.36
1438	屏東縣	鹽埔鄉	彭南段	762	1705	一般農業區	養殖用地	565.00
1439	屏東縣	鹽埔鄉	彭南段	762	1791	一般農業區	養殖用地	912.10
1440	屏東縣	鹽埔鄉	彭南段	762	1792	一般農業區	養殖用地	390.99
1441	屏東縣	鹽埔鄉	彭南段	762	1793	一般農業區	養殖用地	625.30
1442	屏東縣	鹽埔鄉	彭南段	762	1794	一般農業區	養殖用地	79.95
1443	屏東縣	鹽埔鄉	彭南段	762	1800	一般農業區	養殖用地	416.51
1444	屏東縣	鹽埔鄉	彭南段	762	1868	一般農業區	養殖用地	32.96
1445	屏東縣	鹽埔鄉	彭南段	763	1791	一般農業區	養殖用地	474.76
1446	屏東縣	鹽埔鄉	彭南段	763	1792	一般農業區	養殖用地	0.37
1447	屏東縣	鹽埔鄉	彭南段	763	1868	一般農業區	養殖用地	22.97
1448	屏東縣	鹽埔鄉	彭南段	764	1791	一般農業區	養殖用地	771.71
1449	屏東縣	鹽埔鄉	彭南段	764	1792	一般農業區	養殖用地	1,210.56

1450	屏東縣	鹽埔鄉	彭南段	764	1797	一般農業區	養殖用地	1,298.83
1451	屏東縣	鹽埔鄉	彭南段	764	1798	一般農業區	養殖用地	473.06
1452	屏東縣	鹽埔鄉	彭南段	764	1868	一般農業區	養殖用地	1.36
1453	屏東縣	鹽埔鄉	彭南段	765	1798	一般農業區	農牧用地	58.83
1454	屏東縣	鹽埔鄉	彭南段	765	1799	一般農業區	農牧用地	95.95
1455	屏東縣	鹽埔鄉	彭南段	765	1801	一般農業區	農牧用地	115.10
1456	屏東縣	鹽埔鄉	彭南段	765	1802	一般農業區	農牧用地	134.02
1457	屏東縣	鹽埔鄉	彭南段	765	1804	一般農業區	農牧用地	284.99
1458	屏東縣	鹽埔鄉	彭南段	766	1798	一般農業區	養殖用地	849.28
1459	屏東縣	鹽埔鄉	彭南段	766	1799	一般農業區	養殖用地	1,024.30
1460	屏東縣	鹽埔鄉	彭南段	766	1801	一般農業區	養殖用地	848.17
1461	屏東縣	鹽埔鄉	彭南段	766	1802	一般農業區	養殖用地	694.74
1462	屏東縣	鹽埔鄉	彭南段	766	1804	一般農業區	養殖用地	551.46
1463	屏東縣	鹽埔鄉	彭南段	767	1796	一般農業區	養殖用地	329.69
1464	屏東縣	鹽埔鄉	彭南段	767	1798	一般農業區	養殖用地	199.12
1465	屏東縣	鹽埔鄉	彭南段	767	1799	一般農業區	養殖用地	446.06
1466	屏東縣	鹽埔鄉	彭南段	767	1801	一般農業區	養殖用地	564.06
1467	屏東縣	鹽埔鄉	彭南段	767	1802	一般農業區	養殖用地	622.71
1468	屏東縣	鹽埔鄉	彭南段	767	1804	一般農業區	養殖用地	360.26
1469	屏東縣	鹽埔鄉	彭南段	767	1795-1	一般農業區	養殖用地	32.24
1470	屏東縣	鹽埔鄉	彭南段	767	1803-1	一般農業區	養殖用地	78.29
1471	屏東縣	鹽埔鄉	彭南段	768	1804	一般農業區	養殖用地	132.01
1472	屏東縣	鹽埔鄉	彭南段	769	1802	一般農業區	養殖用地	99.76
1473	屏東縣	鹽埔鄉	彭南段	769	1803	一般農業區	養殖用地	103.49
1474	屏東縣	鹽埔鄉	彭南段	769	1804	一般農業區	養殖用地	631.53
1475	屏東縣	鹽埔鄉	彭南段	770	1796	一般農業區	養殖用地	27.93
1476	屏東縣	鹽埔鄉	彭南段	770	1803	一般農業區	養殖用地	360.24
1477	屏東縣	鹽埔鄉	彭南段	770	1803-1	一般農業區	養殖用地	209.64
1478	屏東縣	鹽埔鄉	彭南段	771	1796	一般農業區	養殖用地	34.96
1479	屏東縣	鹽埔鄉	彭南段	771	1803-1	一般農業區	養殖用地	3.31
1480	屏東縣	鹽埔鄉	彭南段	772	1796	一般農業區	農牧用地	490.06
1481	屏東縣	鹽埔鄉	彭南段	772	1795-1	一般農業區	農牧用地	262.17
1482	屏東縣	鹽埔鄉	彭南段	773	1792	一般農業區	養殖用地	39.24
1483	屏東縣	鹽埔鄉	彭南段	773	1794	一般農業區	養殖用地	472.80
1484	屏東縣	鹽埔鄉	彭南段	773	1795	一般農業區	養殖用地	567.35
1485	屏東縣	鹽埔鄉	彭南段	773	1797	一般農業區	養殖用地	368.50
1486	屏東縣	鹽埔鄉	彭南段	773	1798	一般農業區	養殖用地	151.69
1487	屏東縣	鹽埔鄉	彭南段	773	1795-1	一般農業區	養殖用地	358.42
1488	屏東縣	鹽埔鄉	彭南段	775	1705	一般農業區	農牧用地	147.48
1489	屏東縣	鹽埔鄉	彭南段	775	1792	一般農業區	農牧用地	105.71
1490	屏東縣	鹽埔鄉	彭南段	775	1794	一般農業區	農牧用地	60.23
1491	屏東縣	鹽埔鄉	彭南段	776	1704	一般農業區	養殖用地	81.08
1492	屏東縣	鹽埔鄉	彭南段	776	1705	一般農業區	養殖用地	913.24
1493	屏東縣	鹽埔鄉	彭南段	776	1793	一般農業區	養殖用地	55.86
1494	屏東縣	鹽埔鄉	彭南段	776	1794	一般農業區	養殖用地	639.44
1495	屏東縣	鹽埔鄉	彭南段	776	1795	一般農業區	養殖用地	23.96
1496	屏東縣	鹽埔鄉	彭南段	778	1711-1	一般農業區	農牧用地	797.20
1497	屏東縣	鹽埔鄉	彭南段	823	1712	一般農業區	農牧用地	68.35
1498	屏東縣	鹽埔鄉	彭南段	823	1711-1	一般農業區	農牧用地	43.71
1499	屏東縣	鹽埔鄉	彭南段	845	1796	一般農業區	農牧用地	5.59
1500	屏東縣	鹽埔鄉	彭南段	858	1796	一般農業區	農牧用地	160.97
1501	屏東縣	鹽埔鄉	彭南段	858	1803	一般農業區	農牧用地	4.65
1502	屏東縣	鹽埔鄉	彭南段	858	1803-1	一般農業區	農牧用地	171.44
1503	屏東縣	鹽埔鄉	彭南段	859	1803	一般農業區	農牧用地	284.08

1504	屏東縣	鹽埔鄉	彭南段	859	1803-1	一般農業區	農牧用地	60.88
1505	屏東縣	鹽埔鄉	彭南段	860	1803	一般農業區	養殖用地	6.39
1506	屏東縣	鹽埔鄉	彭南段	861	1803	一般農業區	農牧用地	12.91
1507	屏東縣	鹽埔鄉	彭南段	861	1804	一般農業區	農牧用地	11.64
1508	屏東縣	鹽埔鄉	彭南段	863	1806	一般農業區	農牧用地	3,977.84
1509	屏東縣	鹽埔鄉	彭南段	863	1807	一般農業區	農牧用地	2.84
1510	屏東縣	鹽埔鄉	彭南段	877	1806	一般農業區	農牧用地	18.58
1511	屏東縣	鹽埔鄉	彭南段	880	1803	一般農業區	農牧用地	0.04
1512	屏東縣	鹽埔鄉	彭南段	880	1804	一般農業區	農牧用地	244.49
1513	屏東縣	鹽埔鄉	彭南段	881	1804	一般農業區	農牧用地	139.80
1514	屏東縣	鹽埔鄉	彭南段	881	1805	一般農業區	農牧用地	420.43
1515	屏東縣	鹽埔鄉	彭南段	881	1806	一般農業區	農牧用地	275.11
1516	屏東縣	鹽埔鄉	彭南段	885	1806	一般農業區	農牧用地	36.02
1517	屏東縣	鹽埔鄉	彭南段	886	1807	一般農業區	農牧用地	185.68
1518	屏東縣	鹽埔鄉	彭南段	887	1807	一般農業區	農牧用地	1,423.41
1519	屏東縣	鹽埔鄉	彭南段	888	1806	一般農業區	農牧用地	1.47
1520	屏東縣	鹽埔鄉	彭南段	888	1807	一般農業區	農牧用地	379.25
1521	屏東縣	鹽埔鄉	彭南段	900	1807	一般農業區	農牧用地	247.56
1522	屏東縣	鹽埔鄉	彭南段	901	1807	一般農業區	農牧用地	406.32
1523	屏東縣	鹽埔鄉	彭南段	908	1718	一般農業區	農牧用地	8.89
1524	屏東縣	鹽埔鄉	彭南段	951	1816	一般農業區	農牧用地	332.95
1525	屏東縣	鹽埔鄉	彭南段	955	1816	一般農業區	農牧用地	740.73
1526	屏東縣	鹽埔鄉	彭南段	964	1761	一般農業區	農牧用地	1.21
1527	屏東縣	鹽埔鄉	彭南段	971	1855	一般農業區	農牧用地	393.48
1528	屏東縣	鹽埔鄉	彭南段	971	1856	一般農業區	農牧用地	357.95
1529	屏東縣	鹽埔鄉	彭南段	972	1855	一般農業區	農牧用地	507.26
1530	屏東縣	鹽埔鄉	彭南段	972	1856	一般農業區	農牧用地	532.62
1531	屏東縣	鹽埔鄉	彭南段	973	1855	一般農業區	農牧用地	2,331.15
1532	屏東縣	鹽埔鄉	彭南段	973	1856	一般農業區	農牧用地	2,486.08
1533	屏東縣	鹽埔鄉	彭南段	975	1788	一般農業區	農牧用地	74.63
1534	屏東縣	鹽埔鄉	彭南段	975	1789	一般農業區	農牧用地	48.16
1535	屏東縣	鹽埔鄉	彭南段	975	1788-1	一般農業區	農牧用地	85.75
1536	屏東縣	鹽埔鄉	彭南段	976	1788	一般農業區	農牧用地	1,610.68
1537	屏東縣	鹽埔鄉	彭南段	976	1789	一般農業區	農牧用地	1,038.05
1538	屏東縣	鹽埔鄉	彭南段	976	1857	一般農業區	農牧用地	1,093.66
1539	屏東縣	鹽埔鄉	彭南段	976	1858	一般農業區	農牧用地	251.15
1540	屏東縣	鹽埔鄉	彭南段	976	1788-1	一般農業區	農牧用地	1,680.61
1541	屏東縣	鹽埔鄉	彭南段	979	1868	一般農業區	農牧用地	0.99
1542	屏東縣	鹽埔鄉	彭南段	1002	1723	一般農業區	農牧用地	365.66
1543	屏東縣	鹽埔鄉	彭南段	1002	1724	一般農業區	農牧用地	778.03
1544	屏東縣	鹽埔鄉	彭南段	1002	1819	一般農業區	農牧用地	334.85
1545	屏東縣	鹽埔鄉	彭南段	1003	1723	一般農業區	農牧用地	2,391.66
1546	屏東縣	鹽埔鄉	彭南段	1003	1724	一般農業區	農牧用地	2,778.86
1547	屏東縣	鹽埔鄉	彭南段	1003	1819	一般農業區	農牧用地	964.53
1548	屏東縣	鹽埔鄉	彭南段	1006	1762	一般農業區	農牧用地	977.62
1549	屏東縣	鹽埔鄉	彭南段	1007	1761	一般農業區	農牧用地	3,072.62
1550	屏東縣	鹽埔鄉	彭南段	1007	1762	一般農業區	農牧用地	2,317.16
1551	屏東縣	鹽埔鄉	彭南段	1008	1761	一般農業區	農牧用地	361.03
1552	屏東縣	鹽埔鄉	彭南段	1125	1727	一般農業區	農牧用地	284.19
1553	屏東縣	鹽埔鄉	彭南段	1125	1735	一般農業區	農牧用地	131.78
1554	屏東縣	鹽埔鄉	彭南段	1125	1736	一般農業區	農牧用地	497.09
1555	屏東縣	鹽埔鄉	彭南段	1126	1727	一般農業區	農牧用地	794.37
1556	屏東縣	鹽埔鄉	彭南段	1126	1735	一般農業區	農牧用地	374.91
1557	屏東縣	鹽埔鄉	彭南段	1126	1736	一般農業區	農牧用地	1,664.03

1558	屏東縣	鹽埔鄉	彭南段	1126	1737	一般農業區	農牧用地	1,225.71
1559	屏東縣	鹽埔鄉	彭南段	1126	1738	一般農業區	農牧用地	965.18
1560	屏東縣	鹽埔鄉	彭南段	1126	1738-2	一般農業區	農牧用地	33.26
1561	屏東縣	鹽埔鄉	彭南段	1127	1737	一般農業區	農牧用地	961.89
1562	屏東縣	鹽埔鄉	彭南段	1127	1738	一般農業區	農牧用地	745.14
1563	屏東縣	鹽埔鄉	彭南段	1127	1818	一般農業區	農牧用地	481.89
1564	屏東縣	鹽埔鄉	彭南段	1127	1738-2	一般農業區	農牧用地	848.57
1565	屏東縣	鹽埔鄉	彭南段	1129	1735	一般農業區	農牧用地	630.59
1566	屏東縣	鹽埔鄉	彭南段	1129	1817	一般農業區	農牧用地	841.00
1567	屏東縣	鹽埔鄉	彭南段	1129	1818	一般農業區	農牧用地	507.83
1568	屏東縣	鹽埔鄉	彭南段	1129	1738-2	一般農業區	農牧用地	890.47
1569	屏東縣	鹽埔鄉	彭南段	1130	1817	一般農業區	農牧用地	409.24
1570	屏東縣	鹽埔鄉	彭南段	1133	30	一般農業區	農牧用地	1.30
1571	屏東縣	鹽埔鄉	彭南段	1139	1823	一般農業區	農牧用地	558.06
1572	屏東縣	鹽埔鄉	彭南段	1140	5	一般農業區	農牧用地	21.60
1573	屏東縣	鹽埔鄉	彭南段	1140	1823	一般農業區	農牧用地	1,323.47
1574	屏東縣	鹽埔鄉	彭南段	1141	5	一般農業區	農牧用地	393.96
1575	屏東縣	鹽埔鄉	彭南段	1141	1822	一般農業區	農牧用地	22.04
1576	屏東縣	鹽埔鄉	彭南段	1141	1823	一般農業區	農牧用地	1,535.16
1577	屏東縣	鹽埔鄉	彭南段	1142	1822	一般農業區	農牧用地	2,040.73
1578	屏東縣	鹽埔鄉	彭南段	1143	1822	一般農業區	農牧用地	659.05
1579	屏東縣	鹽埔鄉	彭南段	1144	1822	一般農業區	農牧用地	1,207.39
1580	屏東縣	鹽埔鄉	彭南段	1145	1822	一般農業區	農牧用地	824.21
1581	屏東縣	鹽埔鄉	彭南段	1003-1	1819	一般農業區	農牧用地	110.74
1582	屏東縣	鹽埔鄉	彭南段	778-1	1711-1	一般農業區	農牧用地	1,101.31
1583	屏東縣	鹽埔鄉	彭南段	778-10	1717	一般農業區	農牧用地	16.26
1584	屏東縣	鹽埔鄉	彭南段	778-10	1718	一般農業區	農牧用地	987.10
1585	屏東縣	鹽埔鄉	彭南段	778-11	1718	一般農業區	農牧用地	0.01
1586	屏東縣	鹽埔鄉	彭南段	778-11	1812	一般農業區	農牧用地	766.35
1587	屏東縣	鹽埔鄉	彭南段	778-11	1813	一般農業區	農牧用地	454.13
1588	屏東縣	鹽埔鄉	彭南段	778-12	1712	一般農業區	農牧用地	17.11
1589	屏東縣	鹽埔鄉	彭南段	778-12	1714	一般農業區	農牧用地	1,114.84
1590	屏東縣	鹽埔鄉	彭南段	778-13	1714	一般農業區	農牧用地	11.07
1591	屏東縣	鹽埔鄉	彭南段	778-13	1717	一般農業區	農牧用地	1,108.80
1592	屏東縣	鹽埔鄉	彭南段	778-14	1717	一般農業區	農牧用地	18.89
1593	屏東縣	鹽埔鄉	彭南段	778-14	1718	一般農業區	農牧用地	1,102.92
1594	屏東縣	鹽埔鄉	彭南段	778-15	1718	一般農業區	農牧用地	5.41
1595	屏東縣	鹽埔鄉	彭南段	778-15	1812	一般農業區	農牧用地	1,046.96
1596	屏東縣	鹽埔鄉	彭南段	778-15	1813	一般農業區	農牧用地	843.47
1597	屏東縣	鹽埔鄉	彭南段	778-16	1713	一般農業區	農牧用地	1,019.96
1598	屏東縣	鹽埔鄉	彭南段	778-16	1713-1	一般農業區	農牧用地	4.13
1599	屏東縣	鹽埔鄉	彭南段	778-17	1713	一般農業區	農牧用地	536.49
1600	屏東縣	鹽埔鄉	彭南段	778-17	1713-1	一般農業區	農牧用地	1.22
1601	屏東縣	鹽埔鄉	彭南段	778-18	1713	一般農業區	農牧用地	6.75
1602	屏東縣	鹽埔鄉	彭南段	778-18	1715	一般農業區	農牧用地	1,604.42
1603	屏東縣	鹽埔鄉	彭南段	778-19	1715	一般農業區	農牧用地	2.71
1604	屏東縣	鹽埔鄉	彭南段	778-19	1716	一般農業區	農牧用地	942.53
1605	屏東縣	鹽埔鄉	彭南段	778-2	1712	一般農業區	農牧用地	62.78
1606	屏東縣	鹽埔鄉	彭南段	778-2	1814	一般農業區	農牧用地	534.74
1607	屏東縣	鹽埔鄉	彭南段	778-2	1711-1	一般農業區	農牧用地	89.67
1608	屏東縣	鹽埔鄉	彭南段	778-20	1715	一般農業區	農牧用地	2.05
1609	屏東縣	鹽埔鄉	彭南段	778-20	1716	一般農業區	農牧用地	945.15
1610	屏東縣	鹽埔鄉	彭南段	778-21	1716	一般農業區	農牧用地	861.29
1611	屏東縣	鹽埔鄉	彭南段	778-22	1716	一般農業區	農牧用地	20.13

1612	屏東縣	鹽埔鄉	彭南段	778-3	1712	一般農業區	農牧用地	1,081.61
1613	屏東縣	鹽埔鄉	彭南段	778-3	1711-1	一般農業區	農牧用地	0.28
1614	屏東縣	鹽埔鄉	彭南段	778-4	1712	一般農業區	農牧用地	838.05
1615	屏東縣	鹽埔鄉	彭南段	778-4	1714	一般農業區	農牧用地	101.57
1616	屏東縣	鹽埔鄉	彭南段	778-5	1712	一般農業區	農牧用地	60.86
1617	屏東縣	鹽埔鄉	彭南段	778-5	1814	一般農業區	農牧用地	29.68
1618	屏東縣	鹽埔鄉	彭南段	778-5	1713-1	一般農業區	農牧用地	262.90
1619	屏東縣	鹽埔鄉	彭南段	778-6	1711	一般農業區	農牧用地	1,345.50
1620	屏東縣	鹽埔鄉	彭南段	778-7	1711	一般農業區	農牧用地	3.70
1621	屏東縣	鹽埔鄉	彭南段	778-7	1713-1	一般農業區	農牧用地	1,295.19
1622	屏東縣	鹽埔鄉	彭南段	778-8	1714	一般農業區	農牧用地	1,243.55
1623	屏東縣	鹽埔鄉	彭南段	778-9	1714	一般農業區	農牧用地	21.24
1624	屏東縣	鹽埔鄉	彭南段	778-9	1717	一般農業區	農牧用地	1,151.92
1625	屏東縣	鹽埔鄉	彭南段	863-1	1805	一般農業區	農牧用地	3,978.63
1626	屏東縣	鹽埔鄉	彭南段	863-1	1806	一般農業區	農牧用地	80.49
1627	屏東縣	鹽埔鄉	彭新段	169	1379	一般農業區	農牧用地	500.45
1628	屏東縣	鹽埔鄉	彭新段	169	1380	一般農業區	農牧用地	9.58
1629	屏東縣	鹽埔鄉	彭新段	170	1379	一般農業區	農牧用地	820.05
1630	屏東縣	鹽埔鄉	彭新段	170	1380	一般農業區	農牧用地	1,125.34
1631	屏東縣	鹽埔鄉	彭新段	170	1379-1	一般農業區	農牧用地	63.54
1632	屏東縣	鹽埔鄉	彭新段	170	1380-1	一般農業區	農牧用地	790.49
1633	屏東縣	鹽埔鄉	彭新段	171	1379	一般農業區	農牧用地	112.10
1634	屏東縣	鹽埔鄉	彭新段	171	1380	一般農業區	農牧用地	1,047.30
1635	屏東縣	鹽埔鄉	彭新段	171	1379-1	一般農業區	農牧用地	1,126.03
1636	屏東縣	鹽埔鄉	彭新段	171	1380-1	一般農業區	農牧用地	291.65
1637	屏東縣	鹽埔鄉	彭新段	171	1380-3	一般農業區	農牧用地	1,040.57
1638	屏東縣	鹽埔鄉	彭新段	536	1389-3	一般農業區	農牧用地	5.50
1639	屏東縣	鹽埔鄉	彭新段	537	1389-3	一般農業區	農牧用地	978.31
1640	屏東縣	鹽埔鄉	彭新段	540	1389-3	一般農業區	農牧用地	7.41
1641	屏東縣	鹽埔鄉	彭新段	543	1395	一般農業區	農牧用地	1,105.14
1642	屏東縣	鹽埔鄉	彭新段	543	1396	一般農業區	農牧用地	672.06
1643	屏東縣	鹽埔鄉	彭新段	543	1397	一般農業區	農牧用地	9.63
1644	屏東縣	鹽埔鄉	彭新段	544	1397	一般農業區	農牧用地	2,311.80
1645	屏東縣	鹽埔鄉	彭新段	545	1398	一般農業區	農牧用地	182.75
1646	屏東縣	鹽埔鄉	彭新段	546	1398	一般農業區	農牧用地	1,499.37
1647	屏東縣	鹽埔鄉	彭新段	615	1391	一般農業區	農牧用地	2,323.14
1648	屏東縣	鹽埔鄉	彭新段	615	1389-1	一般農業區	農牧用地	2,799.26
1649	屏東縣	鹽埔鄉	彭新段	615	1389-2	一般農業區	農牧用地	2,797.97
1650	屏東縣	鹽埔鄉	彭新段	641	1544	一般農業區	農牧用地	1,465.38
1651	屏東縣	鹽埔鄉	彭新段	641	1577	一般農業區	農牧用地	21.71
1652	屏東縣	鹽埔鄉	彭新段	641	1544-2	一般農業區	農牧用地	993.75
1653	屏東縣	鹽埔鄉	彭新段	642	1544	一般農業區	農牧用地	463.82
1654	屏東縣	鹽埔鄉	彭新段	642	1557	一般農業區	農牧用地	373.34
1655	屏東縣	鹽埔鄉	彭新段	642	1577	一般農業區	農牧用地	2,035.60
1656	屏東縣	鹽埔鄉	彭新段	642	1544-2	一般農業區	農牧用地	57.17
1657	屏東縣	鹽埔鄉	彭新段	643	1557	一般農業區	農牧用地	1,383.27
1658	屏東縣	鹽埔鄉	彭新段	645	1557	一般農業區	農牧用地	2.95
1659	屏東縣	鹽埔鄉	彭新段	645	1559	一般農業區	農牧用地	2,682.36
1660	屏東縣	鹽埔鄉	彭新段	645	1560	一般農業區	農牧用地	777.37
1661	屏東縣	鹽埔鄉	彭新段	646	1558	一般農業區	農牧用地	2,714.47
1662	屏東縣	鹽埔鄉	彭新段	646	1559	一般農業區	農牧用地	47.32
1663	屏東縣	鹽埔鄉	彭新段	646	1560	一般農業區	農牧用地	58.50
1664	屏東縣	鹽埔鄉	彭新段	647	1558	一般農業區	農牧用地	24.64
1665	屏東縣	鹽埔鄉	彭新段	649	1416	一般農業區	農牧用地	1,804.35

1666	屏東縣	鹽埔鄉	彭新段	649	1567	一般農業區	農牧用地	740.28
1667	屏東縣	鹽埔鄉	彭新段	650	1416	一般農業區	農牧用地	1,677.02
1668	屏東縣	鹽埔鄉	彭新段	650	1567	一般農業區	農牧用地	1,553.44
1669	屏東縣	鹽埔鄉	彭新段	651	1416	一般農業區	農牧用地	7.78
1670	屏東縣	鹽埔鄉	彭新段	651	1567	一般農業區	農牧用地	90.38
1671	屏東縣	鹽埔鄉	彭新段	652	1416	一般農業區	農牧用地	60.94
1672	屏東縣	鹽埔鄉	彭新段	654	1414	一般農業區	農牧用地	2,745.38
1673	屏東縣	鹽埔鄉	彭新段	654	1415	一般農業區	農牧用地	1,880.33
1674	屏東縣	鹽埔鄉	彭新段	654	1414-1	一般農業區	農牧用地	587.36
1675	屏東縣	鹽埔鄉	彭新段	655	1413	一般農業區	農牧用地	810.09
1676	屏東縣	鹽埔鄉	彭新段	655	1412-2	一般農業區	農牧用地	100.45
1677	屏東縣	鹽埔鄉	彭新段	655	1412-3	一般農業區	農牧用地	712.65
1678	屏東縣	鹽埔鄉	彭新段	655	1412-4	一般農業區	農牧用地	802.56
1679	屏東縣	鹽埔鄉	彭新段	655	1413-1	一般農業區	農牧用地	815.36
1680	屏東縣	鹽埔鄉	彭新段	655	1413-2	一般農業區	農牧用地	799.99
1681	屏東縣	鹽埔鄉	彭新段	655	1413-3	一般農業區	農牧用地	458.09
1682	屏東縣	鹽埔鄉	彭新段	661	1387	一般農業區	農牧用地	3.17
1683	屏東縣	鹽埔鄉	彭新段	661	1388	一般農業區	農牧用地	3.27
1684	屏東縣	鹽埔鄉	彭新段	661	1389	一般農業區	農牧用地	3.27
1685	屏東縣	鹽埔鄉	彭新段	661	1394	一般農業區	農牧用地	6.10
1686	屏東縣	鹽埔鄉	彭新段	662	1383	一般農業區	農牧用地	298.70
1687	屏東縣	鹽埔鄉	彭新段	662	1384	一般農業區	農牧用地	566.16
1688	屏東縣	鹽埔鄉	彭新段	662	1385	一般農業區	農牧用地	601.58
1689	屏東縣	鹽埔鄉	彭新段	662	1386	一般農業區	農牧用地	309.38
1690	屏東縣	鹽埔鄉	彭新段	662	1387	一般農業區	農牧用地	409.95
1691	屏東縣	鹽埔鄉	彭新段	662	1388	一般農業區	農牧用地	449.80
1692	屏東縣	鹽埔鄉	彭新段	662	1389	一般農業區	農牧用地	448.15
1693	屏東縣	鹽埔鄉	彭新段	662	1394	一般農業區	農牧用地	653.61
1694	屏東縣	鹽埔鄉	彭新段	775	1412	一般農業區	農牧用地	812.22
1695	屏東縣	鹽埔鄉	彭新段	775	1412-1	一般農業區	農牧用地	799.18
1696	屏東縣	鹽埔鄉	彭新段	775	1412-2	一般農業區	農牧用地	507.77
1697	屏東縣	鹽埔鄉	彭新段	775	1412-3	一般農業區	農牧用地	7.65
1698	屏東縣	鹽埔鄉	彭新段	776	1412-2	一般農業區	農牧用地	183.86
1699	屏東縣	鹽埔鄉	彭新段	776	1412-3	一般農業區	農牧用地	85.85
1700	屏東縣	鹽埔鄉	彭新段	778	1414-1	一般農業區	農牧用地	3,126.81
1701	屏東縣	鹽埔鄉	彭新段	930	1563	一般農業區	農牧用地	3,354.99
1702	屏東縣	鹽埔鄉	彭新段	930	1565	一般農業區	農牧用地	219.00
1703	屏東縣	鹽埔鄉	彭新段	931	1562	一般農業區	農牧用地	5.80
1704	屏東縣	鹽埔鄉	彭新段	931	1563	一般農業區	農牧用地	222.13
1705	屏東縣	鹽埔鄉	彭新段	932	1543	一般農業區	農牧用地	27.03
1706	屏東縣	鹽埔鄉	彭新段	932	1554	一般農業區	農牧用地	885.40
1707	屏東縣	鹽埔鄉	彭新段	932	1555	一般農業區	農牧用地	3,441.90
1708	屏東縣	鹽埔鄉	彭新段	932	1562	一般農業區	農牧用地	4,244.15
1709	屏東縣	鹽埔鄉	彭新段	932	1542-2	一般農業區	農牧用地	1.18
1710	屏東縣	鹽埔鄉	彭新段	932	1555-1	一般農業區	農牧用地	12.27
1711	屏東縣	鹽埔鄉	彭新段	934	1542	一般農業區	農牧用地	2,872.59
1712	屏東縣	鹽埔鄉	彭新段	934	1543	一般農業區	農牧用地	119.35
1713	屏東縣	鹽埔鄉	彭新段	934	1542-1	一般農業區	農牧用地	1,653.63
1714	屏東縣	鹽埔鄉	彭新段	934	1542-2	一般農業區	農牧用地	1,727.76
1715	屏東縣	鹽埔鄉	彭新段	934	1542-3	一般農業區	農牧用地	1,164.60
1716	屏東縣	鹽埔鄉	彭新段	938	1542	一般農業區	農牧用地	11.59
1717	屏東縣	鹽埔鄉	彭新段	938	1542-2	一般農業區	農牧用地	12.86
1718	屏東縣	鹽埔鄉	彭新段	938	1555-1	一般農業區	農牧用地	619.58
1719	屏東縣	鹽埔鄉	彭新段	938	1555-2	一般農業區	農牧用地	620.59

1720	屏東縣	鹽埔鄉	彭新段	938	1555-3	一般農業區	農牧用地	676.60
1721	屏東縣	鹽埔鄉	彭新段	938	1555-4	一般農業區	農牧用地	657.49
1722	屏東縣	鹽埔鄉	彭新段	938	1555-5	一般農業區	農牧用地	718.18
1723	屏東縣	鹽埔鄉	彭新段	938	1555-6	一般農業區	農牧用地	721.92
1724	屏東縣	鹽埔鄉	彭新段	944	1563	一般農業區	農牧用地	116.95
1725	屏東縣	鹽埔鄉	彭新段	944	1564	一般農業區	農牧用地	4,185.80
1726	屏東縣	鹽埔鄉	彭新段	948	1547	一般農業區	農牧用地	2.27
1727	屏東縣	鹽埔鄉	彭新段	950	1547	一般農業區	農牧用地	4,346.69
1728	屏東縣	鹽埔鄉	彭新段	951	1546	一般農業區	農牧用地	3,023.09
1729	屏東縣	鹽埔鄉	彭新段	951	1550	一般農業區	農牧用地	2,291.10
1730	屏東縣	鹽埔鄉	彭新段	952	1550	一般農業區	農牧用地	17.07
1731	屏東縣	鹽埔鄉	彭新段	961	1559	一般農業區	農牧用地	354.22
1732	屏東縣	鹽埔鄉	彭新段	961	1560	一般農業區	農牧用地	56.85
1733	屏東縣	鹽埔鄉	彭新段	962	1559	一般農業區	農牧用地	32.60
1734	屏東縣	鹽埔鄉	彭新段	962	1560	一般農業區	農牧用地	879.32
1735	屏東縣	鹽埔鄉	彭新段	962	1561	一般農業區	農牧用地	902.03
1736	屏東縣	鹽埔鄉	彭新段	964	1552	一般農業區	農牧用地	20.57
1737	屏東縣	鹽埔鄉	彭新段	964	1553	一般農業區	農牧用地	1,540.26
1738	屏東縣	鹽埔鄉	彭新段	964	1552-1	一般農業區	農牧用地	10.39
1739	屏東縣	鹽埔鄉	彭新段	964	1552-2	一般農業區	農牧用地	10.22
1740	屏東縣	鹽埔鄉	彭新段	964	1552-3	一般農業區	農牧用地	10.75
1741	屏東縣	鹽埔鄉	彭新段	964	1552-4	一般農業區	農牧用地	10.20
1742	屏東縣	鹽埔鄉	彭新段	964	1553-3	一般農業區	農牧用地	1,623.48
1743	屏東縣	鹽埔鄉	彭新段	965	1552	一般農業區	農牧用地	995.63
1744	屏東縣	鹽埔鄉	彭新段	965	1552-1	一般農業區	農牧用地	432.45
1745	屏東縣	鹽埔鄉	彭新段	965	1552-2	一般農業區	農牧用地	498.35
1746	屏東縣	鹽埔鄉	彭新段	965	1552-3	一般農業區	農牧用地	519.02
1747	屏東縣	鹽埔鄉	彭新段	965	1552-4	一般農業區	農牧用地	500.02
1748	屏東縣	鹽埔鄉	彭新段	966	1552-1	一般農業區	農牧用地	17.55
1749	屏東縣	鹽埔鄉	彭新段	966	1553-3	一般農業區	農牧用地	13.22
1750	屏東縣	鹽埔鄉	彭新段	969	1680-4	一般農業區	農牧用地	1,105.02
1751	屏東縣	鹽埔鄉	彭新段	969	1680-5	一般農業區	農牧用地	1,964.87
1752	屏東縣	鹽埔鄉	彭新段	969	1680-6	一般農業區	農牧用地	1,064.71
1753	屏東縣	鹽埔鄉	彭新段	988	1400	一般農業區	農牧用地	18.04
1754	屏東縣	鹽埔鄉	彭新段	988	1402	一般農業區	農牧用地	16.18
1755	屏東縣	鹽埔鄉	彭新段	995	1400	一般農業區	農牧用地	2,135.75
1756	屏東縣	鹽埔鄉	彭新段	996	1400	一般農業區	農牧用地	41.15
1757	屏東縣	鹽埔鄉	彭新段	996	1401	一般農業區	農牧用地	418.51
1758	屏東縣	鹽埔鄉	彭新段	997	1400	一般農業區	農牧用地	48.50
1759	屏東縣	鹽埔鄉	彭新段	997	1401	一般農業區	農牧用地	1,825.49
1760	屏東縣	鹽埔鄉	彭新段	998	1401	一般農業區	農牧用地	45.93
1761	屏東縣	鹽埔鄉	彭新段	998	1402	一般農業區	農牧用地	1,879.62
1762	屏東縣	鹽埔鄉	彭新段	999	1402	一般農業區	農牧用地	4.22
1763	屏東縣	鹽埔鄉	彭新段	1042	1670-1	一般農業區	農牧用地	1.03
1764	屏東縣	鹽埔鄉	彭新段	1047	1670	一般農業區	農牧用地	5.98
1765	屏東縣	鹽埔鄉	彭新段	1047	1670-1	一般農業區	農牧用地	8.56
1766	屏東縣	鹽埔鄉	彭新段	1048	1670	一般農業區	農牧用地	1,737.68
1767	屏東縣	鹽埔鄉	彭新段	1048	1670-1	一般農業區	農牧用地	1,403.48
1768	屏東縣	鹽埔鄉	彭新段	1049	1670	一般農業區	農牧用地	1,679.91
1769	屏東縣	鹽埔鄉	彭新段	1049	1670-1	一般農業區	農牧用地	1,437.00
1770	屏東縣	鹽埔鄉	彭新段	506-1	1389-3	一般農業區	農牧用地	0.92
1771	屏東縣	鹽埔鄉	彭新段	640-2	1544-2	一般農業區	農牧用地	7.09
1772	屏東縣	鹽埔鄉	彭新段	648-1	1567	一般農業區	農牧用地	15.71
1773	屏東縣	鹽埔鄉	彭新段	929-1	1565	一般農業區	農牧用地	9.50

1774	屏東縣	鹽埔鄉	彭新段	944-1	1555	一般農業區	農牧用地	13.50
1775	屏東縣	鹽埔鄉	彭新段	944-9	1564	一般農業區	農牧用地	49.47
1776	屏東縣	鹽埔鄉	彭新段	960-3	1559	一般農業區	農牧用地	297.15
1777	屏東縣	鹽埔鄉	彭新段	960-3	1560	一般農業區	農牧用地	285.95
1778	屏東縣	鹽埔鄉	彭新段	960-3	1561	一般農業區	農牧用地	24.75
1779	屏東縣	鹽埔鄉	彭新段	960-5	1561	一般農業區	農牧用地	131.12
1780	屏東縣	鹽埔鄉	維新段	1173	630-1	一般農業區	農牧用地	438.42
1781	屏東縣	鹽埔鄉	維新段	1174	630-1	一般農業區	農牧用地	246.95
1782	屏東縣	鹽埔鄉	維新段	1185	625	一般農業區	農牧用地	190.30
1783	屏東縣	鹽埔鄉	維新段	1185	630	一般農業區	農牧用地	342.21
1784	屏東縣	鹽埔鄉	維新段	1185	630-4	一般農業區	農牧用地	25.23
1785	屏東縣	鹽埔鄉	維新段	1191	630-4	一般農業區	農牧用地	201.12
1786	屏東縣	鹽埔鄉	維新段	1191	630-5	一般農業區	農牧用地	596.29
1787	屏東縣	鹽埔鄉	維新段	1191	630-6	一般農業區	農牧用地	608.41
1788	屏東縣	鹽埔鄉	維新段	1191	630-7	一般農業區	農牧用地	614.36
1789	屏東縣	鹽埔鄉	維新段	1192	630-4	一般農業區	農牧用地	278.94
1790	屏東縣	鹽埔鄉	維新段	1193	630-4	一般農業區	農牧用地	7.84
1791	屏東縣	鹽埔鄉	維新段	1194	630-4	一般農業區	農牧用地	1.78
1792	屏東縣	鹽埔鄉	維新段	1194	630-5	一般農業區	農牧用地	8.43
1793	屏東縣	鹽埔鄉	維新段	1194	630-6	一般農業區	農牧用地	3.23
1794	屏東縣	鹽埔鄉	維新段	1195	630-6	一般農業區	農牧用地	5.95
1795	屏東縣	鹽埔鄉	維新段	1195	630-7	一般農業區	農牧用地	6.82
1796	屏東縣	鹽埔鄉	維新段	1214	881-1	一般農業區	農牧用地	326.08
1797	屏東縣	鹽埔鄉	維新段	1215	625	一般農業區	農牧用地	420.17
1798	屏東縣	鹽埔鄉	維新段	1215	629	一般農業區	農牧用地	630.73
1799	屏東縣	鹽埔鄉	維新段	1215	881	一般農業區	農牧用地	532.84
1800	屏東縣	鹽埔鄉	維新段	1215	630-4	一般農業區	農牧用地	32.22
1801	屏東縣	鹽埔鄉	維新段	1215	881-1	一般農業區	農牧用地	1,150.27
1802	屏東縣	鹽埔鄉	維新段	1216	881	一般農業區	農牧用地	62.22
1803	屏東縣	鹽埔鄉	維新段	1216	881-1	一般農業區	農牧用地	198.29
1804	屏東縣	鹽埔鄉	維新段	1221	878	一般農業區	農牧用地	43.65
1805	屏東縣	鹽埔鄉	維新段	1221	878-1	一般農業區	農牧用地	543.12
1806	屏東縣	鹽埔鄉	維新段	1222	878	一般農業區	農牧用地	657.68
1807	屏東縣	鹽埔鄉	維新段	1222	878-1	一般農業區	農牧用地	8.05
1808	屏東縣	鹽埔鄉	維新段	1224	881	一般農業區	農牧用地	661.91
1809	屏東縣	鹽埔鄉	維新段	1225	881	一般農業區	農牧用地	642.25
1810	屏東縣	鹽埔鄉	維新段	1226	881	一般農業區	農牧用地	30.96
1811	屏東縣	鹽埔鄉	維新段	1235	879	一般農業區	農牧用地	805.60
1812	屏東縣	鹽埔鄉	維新段	1235	879-1	一般農業區	農牧用地	122.67
1813	屏東縣	鹽埔鄉	維新段	1238	878	一般農業區	農牧用地	16.50
1814	屏東縣	鹽埔鄉	維新段	1238	878-1	一般農業區	農牧用地	0.17
1815	屏東縣	鹽埔鄉	維新段	1239	878	一般農業區	農牧用地	102.75
1816	屏東縣	鹽埔鄉	維新段	1239	878-1	一般農業區	農牧用地	0.08
1817	屏東縣	鹽埔鄉	維新段	1243	879-1	一般農業區	農牧用地	804.13
1818	屏東縣	鹽埔鄉	維新段	1246	879-1	一般農業區	農牧用地	22.99
1819	屏東縣	鹽埔鄉	維新段	1247	879	一般農業區	農牧用地	20.56
1820	屏東縣	鹽埔鄉	維新段	1247	879-1	一般農業區	農牧用地	6.30
1821	屏東縣	鹽埔鄉	維新段	1269	888-1	一般農業區	農牧用地	204.18
1822	屏東縣	鹽埔鄉	維新段	1269	889-1	一般農業區	農牧用地	35.81
1823	屏東縣	鹽埔鄉	維新段	1270	888-1	一般農業區	農牧用地	730.32
1824	屏東縣	鹽埔鄉	維新段	1270	889-1	一般農業區	農牧用地	77.45
1825	屏東縣	鹽埔鄉	維新段	1271	889-1	一般農業區	農牧用地	0.27
1826	屏東縣	鹽埔鄉	維新段	1280	884	一般農業區	農牧用地	554.96
1827	屏東縣	鹽埔鄉	維新段	1281	880	一般農業區	農牧用地	1,357.73

1828	屏東縣	鹽埔鄉	維新段	1281	884	一般農業區	農牧用地	827.59
1829	屏東縣	鹽埔鄉	維新段	1281	901-1	一般農業區	農牧用地	1,085.33
1830	屏東縣	鹽埔鄉	維新段	1282	880	一般農業區	農牧用地	1,443.01
1831	屏東縣	鹽埔鄉	維新段	1282	884	一般農業區	農牧用地	908.01
1832	屏東縣	鹽埔鄉	維新段	1282	901-1	一般農業區	農牧用地	1,187.42
1833	屏東縣	鹽埔鄉	維新段	1283	901-1	一般農業區	農牧用地	792.03
1834	屏東縣	鹽埔鄉	維新段	1286	880	一般農業區	農牧用地	25.30
1835	屏東縣	鹽埔鄉	維新段	1305	1117	一般農業區	農牧用地	292.91
1836	屏東縣	鹽埔鄉	維新段	1305	1118	一般農業區	農牧用地	1,019.75
1837	屏東縣	鹽埔鄉	維新段	1305	9001	一般農業區	農牧用地	872.85
1838	屏東縣	鹽埔鄉	鹽北段	37	296	暫未編定	暫未編定	1,936.78
1839	屏東縣	鹽埔鄉	鹽北段	38	296	暫未編定	暫未編定	134.95
1840	屏東縣	鹽埔鄉	鹽北段	207	295	暫未編定	暫未編定	101.05
1841	屏東縣	鹽埔鄉	鹽北段	208	295	暫未編定	暫未編定	1,249.64
1842	屏東縣	鹽埔鄉	鹽北段	209	295	暫未編定	暫未編定	1,326.04
1843	屏東縣	鹽埔鄉	鹽北段	210	295	暫未編定	暫未編定	27.96
1844	屏東縣	鹽埔鄉	鹽北段	496	439	暫未編定	暫未編定	2.13
1845	屏東縣	鹽埔鄉	鹽北段	497	439	暫未編定	暫未編定	2,209.23
1846	屏東縣	鹽埔鄉	鹽北段	499-1	439	暫未編定	暫未編定	0.01
1847	屏東縣	鹽埔鄉	鹽東段	4	211	一般農業區	農牧用地	0.83
1848	屏東縣	鹽埔鄉	鹽東段	5	211	一般農業區	農牧用地	3,925.07
1849	屏東縣	鹽埔鄉	鹽東段	5	212-1	一般農業區	農牧用地	1,824.75
1850	屏東縣	鹽埔鄉	鹽東段	6	212-1	一般農業區	農牧用地	287.35
1851	屏東縣	鹽埔鄉	鹽東段	27	210	一般農業區	農牧用地	23.49
1852	屏東縣	鹽埔鄉	鹽東段	28	210	一般農業區	農牧用地	91.40
1853	屏東縣	鹽埔鄉	鹽東段	31	210	一般農業區	農牧用地	42.60
1854	屏東縣	鹽埔鄉	鹽東段	34	282	一般農業區	農牧用地	83.60
1855	屏東縣	鹽埔鄉	鹽東段	35	282	一般農業區	農牧用地	1,475.40
1856	屏東縣	鹽埔鄉	鹽東段	35	283	一般農業區	農牧用地	88.18
1857	屏東縣	鹽埔鄉	鹽東段	38	282	一般農業區	農牧用地	519.58
1858	屏東縣	鹽埔鄉	鹽東段	38	283	一般農業區	農牧用地	4,313.82
1859	屏東縣	鹽埔鄉	鹽東段	38	284	一般農業區	農牧用地	655.83
1860	屏東縣	鹽埔鄉	鹽東段	38	284-1	一般農業區	農牧用地	641.23
1861	屏東縣	鹽埔鄉	鹽東段	38	284-2	一般農業區	農牧用地	591.75
1862	屏東縣	鹽埔鄉	鹽東段	38	284-3	一般農業區	農牧用地	576.94
1863	屏東縣	鹽埔鄉	鹽東段	38	284-4	一般農業區	農牧用地	539.31
1864	屏東縣	鹽埔鄉	鹽東段	38	284-5	一般農業區	農牧用地	557.10
1865	屏東縣	鹽埔鄉	鹽東段	37-1	293-2	一般農業區	農牧用地	6.72
1866	屏東縣	鹽埔鄉	鹽東段	41-1	210	一般農業區	農牧用地	9.96
1867	屏東縣	鹽埔鄉	鹽東段	29-1	210	一般農業區	農牧用地	0.01
1868	屏東縣	鹽埔鄉	鹽東段	29-1	211	一般農業區	農牧用地	24.57
1869	屏東縣	鹽埔鄉	鹽東段	29-2	210	一般農業區	農牧用地	3,843.37
1870	屏東縣	鹽埔鄉	鹽東段	29-2	211	一般農業區	農牧用地	30.42

「資訊公開屏東縣高樹鄉養殖漁業經營結合綠能設施專案計畫專區範圍」								
項次	縣市	行政區	段名	地號	魚塭號	土地使用分區	土地使用類別	面積(平方公尺)
1871	屏東縣	高樹鄉	南華段	16	298	一般農業區	農牧用地	992.40
1872	屏東縣	高樹鄉	南華段	16	311	一般農業區	農牧用地	159.71
1873	屏東縣	高樹鄉	南華段	17	298	一般農業區	農牧用地	3,018.99
1874	屏東縣	高樹鄉	南華段	17	311	一般農業區	農牧用地	164.53
1875	屏東縣	高樹鄉	南華段	17	317	一般農業區	農牧用地	321.64
1876	屏東縣	高樹鄉	南華段	17	318	一般農業區	農牧用地	512.82
1877	屏東縣	高樹鄉	南華段	21	311	一般農業區	農牧用地	3,501.98
1878	屏東縣	高樹鄉	南華段	21	312	一般農業區	農牧用地	3,109.72
1879	屏東縣	高樹鄉	南華段	21	313	一般農業區	農牧用地	4,660.13
1880	屏東縣	高樹鄉	南華段	21	314	一般農業區	農牧用地	4,568.10
1881	屏東縣	高樹鄉	南華段	21	315	一般農業區	農牧用地	5,093.79
1882	屏東縣	高樹鄉	南華段	21	316	一般農業區	農牧用地	6,292.26
1883	屏東縣	高樹鄉	南華段	21	317	一般農業區	農牧用地	4,276.39
1884	屏東縣	高樹鄉	南華段	21	318	一般農業區	農牧用地	1,900.80
1885	屏東縣	高樹鄉	南華段	21	371	一般農業區	農牧用地	1,442.10
1886	屏東縣	高樹鄉	南華段	21	372	一般農業區	農牧用地	1,097.14
1887	屏東縣	高樹鄉	南華段	21	371-1	一般農業區	農牧用地	1,330.67
1888	屏東縣	高樹鄉	南華段	21	371-2	一般農業區	農牧用地	832.79
1889	屏東縣	高樹鄉	南華段	21	371-3	一般農業區	農牧用地	707.25
1890	屏東縣	高樹鄉	南華段	21	372-1	一般農業區	農牧用地	964.11
1891	屏東縣	高樹鄉	南華段	21	372-2	一般農業區	農牧用地	577.25
1892	屏東縣	高樹鄉	南華段	21	372-3	一般農業區	農牧用地	540.94
1893	屏東縣	高樹鄉	原田子段	712	589-2	一般農業區	農牧用地	752.28
1894	屏東縣	高樹鄉	埔田段	3	955	一般農業區	農牧用地	28.90
1895	屏東縣	高樹鄉	埔田段	4	958	一般農業區	農牧用地	33.97
1896	屏東縣	高樹鄉	埔田段	5	955	一般農業區	農牧用地	494.62
1897	屏東縣	高樹鄉	埔田段	5	958	一般農業區	農牧用地	48.71
1898	屏東縣	高樹鄉	埔田段	6	955	一般農業區	農牧用地	294.13
1899	屏東縣	高樹鄉	埔田段	7	955	一般農業區	農牧用地	232.92
1900	屏東縣	高樹鄉	埔田段	8	953	一般農業區	農牧用地	86.00
1901	屏東縣	高樹鄉	埔田段	8	955	一般農業區	農牧用地	1,109.54
1902	屏東縣	高樹鄉	埔田段	9	953	一般農業區	農牧用地	298.54
1903	屏東縣	高樹鄉	埔田段	9	955	一般農業區	農牧用地	31.39
1904	屏東縣	高樹鄉	埔田段	10	953	一般農業區	農牧用地	1,931.22
1905	屏東縣	高樹鄉	埔田段	10	955	一般農業區	農牧用地	7.95
1906	屏東縣	高樹鄉	埔田段	11	951	一般農業區	農牧用地	1,253.11
1907	屏東縣	高樹鄉	埔田段	11	952	一般農業區	農牧用地	971.79
1908	屏東縣	高樹鄉	埔田段	11	953	一般農業區	農牧用地	2,063.04
1909	屏東縣	高樹鄉	埔田段	11	955	一般農業區	農牧用地	828.08
1910	屏東縣	高樹鄉	埔田段	11	958	一般農業區	農牧用地	115.79
1911	屏東縣	高樹鄉	埔田段	12	953	一般農業區	農牧用地	5.27
1912	屏東縣	高樹鄉	埔田段	14	951	一般農業區	農牧用地	10.06
1913	屏東縣	高樹鄉	埔田段	93	935	一般農業區	農牧用地	1,190.06
1914	屏東縣	高樹鄉	埔田段	93	935-1	一般農業區	農牧用地	889.29
1915	屏東縣	高樹鄉	埔田段	94	936	一般農業區	農牧用地	134.16
1916	屏東縣	高樹鄉	埔田段	94	935-1	一般農業區	農牧用地	392.06
1917	屏東縣	高樹鄉	埔田段	95	936	一般農業區	農牧用地	412.47
1918	屏東縣	高樹鄉	埔田段	95	935-1	一般農業區	農牧用地	755.56
1919	屏東縣	高樹鄉	埔田段	96	935	一般農業區	農牧用地	1,374.48
1920	屏東縣	高樹鄉	埔田段	96	935-1	一般農業區	農牧用地	587.68
1921	屏東縣	高樹鄉	埔田段	97	935	一般農業區	農牧用地	1,403.65
1922	屏東縣	高樹鄉	埔田段	97	935-1	一般農業區	農牧用地	184.74

1923	屏東縣	高樹鄉	埔田段	98	936	一般農業區	農牧用地	382.50
1924	屏東縣	高樹鄉	埔田段	98	935-1	一般農業區	農牧用地	929.64
1925	屏東縣	高樹鄉	埔田段	99	936	一般農業區	農牧用地	30.74
1926	屏東縣	高樹鄉	埔田段	101	936	一般農業區	農牧用地	24.52
1927	屏東縣	高樹鄉	埔田段	102	936	一般農業區	農牧用地	1,913.72
1928	屏東縣	高樹鄉	埔田段	102	937	一般農業區	農牧用地	516.74
1929	屏東縣	高樹鄉	埔田段	102	938	一般農業區	農牧用地	9.14
1930	屏東縣	高樹鄉	埔田段	104	937	一般農業區	農牧用地	1,021.99
1931	屏東縣	高樹鄉	埔田段	108	938	一般農業區	農牧用地	394.34
1932	屏東縣	高樹鄉	埔田段	108	941	一般農業區	農牧用地	107.72
1933	屏東縣	高樹鄉	埔田段	110	940	一般農業區	農牧用地	1,118.95
1934	屏東縣	高樹鄉	埔田段	118	956	一般農業區	農牧用地	4.94
1935	屏東縣	高樹鄉	埔田段	119	956	一般農業區	農牧用地	2,810.35
1936	屏東縣	高樹鄉	埔田段	119	957	一般農業區	農牧用地	2,790.03
1937	屏東縣	高樹鄉	埔田段	123	943	一般農業區	農牧用地	2,275.94
1938	屏東縣	高樹鄉	埔田段	123	945	一般農業區	農牧用地	2,802.80
1939	屏東縣	高樹鄉	埔田段	123	946	一般農業區	農牧用地	2,356.19
1940	屏東縣	高樹鄉	埔田段	123	943-1	一般農業區	農牧用地	2,095.88
1941	屏東縣	高樹鄉	埔田段	123	946-1	一般農業區	農牧用地	2,608.05
1942	屏東縣	高樹鄉	埔田段	124	946	一般農業區	農牧用地	25.35
1943	屏東縣	高樹鄉	埔田段	124	947	一般農業區	農牧用地	1,326.98
1944	屏東縣	高樹鄉	埔田段	124	948	一般農業區	農牧用地	2,335.36
1945	屏東縣	高樹鄉	埔田段	124	946-1	一般農業區	農牧用地	14.03
1946	屏東縣	高樹鄉	埔田段	124	947-1	一般農業區	農牧用地	330.79
1947	屏東縣	高樹鄉	埔田段	125	949	一般農業區	農牧用地	2,286.56
1948	屏東縣	高樹鄉	埔田段	125	950	一般農業區	農牧用地	2,280.82
1949	屏東縣	高樹鄉	埔田段	126	927	一般農業區	農牧用地	2,922.53
1950	屏東縣	高樹鄉	埔田段	126	928	一般農業區	農牧用地	1,531.92
1951	屏東縣	高樹鄉	埔田段	127	927	一般農業區	農牧用地	38.14
1952	屏東縣	高樹鄉	埔田段	127	928	一般農業區	農牧用地	1.59
1953	屏東縣	高樹鄉	埔田段	135	926-3	一般農業區	農牧用地	5.07
1954	屏東縣	高樹鄉	埔田段	136	926-3	一般農業區	農牧用地	77.01
1955	屏東縣	高樹鄉	埔田段	138	911	一般農業區	農牧用地	252.27
1956	屏東縣	高樹鄉	埔田段	138	926-3	一般農業區	農牧用地	1,780.90
1957	屏東縣	高樹鄉	埔田段	139	926-3	一般農業區	農牧用地	123.28
1958	屏東縣	高樹鄉	埔田段	141	926-3	一般農業區	農牧用地	0.17
1959	屏東縣	高樹鄉	埔田段	142	911	一般農業區	農牧用地	419.06
1960	屏東縣	高樹鄉	埔田段	152	912	一般農業區	農牧用地	2,098.42
1961	屏東縣	高樹鄉	埔田段	152	915	一般農業區	農牧用地	1,565.89
1962	屏東縣	高樹鄉	埔田段	152	916	一般農業區	農牧用地	2,073.58
1963	屏東縣	高樹鄉	埔田段	152	917	一般農業區	農牧用地	2,358.68
1964	屏東縣	高樹鄉	埔田段	153	913	一般農業區	農牧用地	2,580.64
1965	屏東縣	高樹鄉	埔田段	153	915	一般農業區	農牧用地	1,010.24
1966	屏東縣	高樹鄉	埔田段	154	912	一般農業區	農牧用地	917.22
1967	屏東縣	高樹鄉	埔田段	154	913	一般農業區	農牧用地	1,057.36
1968	屏東縣	高樹鄉	埔田段	154	915	一般農業區	農牧用地	1,050.08
1969	屏東縣	高樹鄉	埔田段	154	916	一般農業區	農牧用地	847.95
1970	屏東縣	高樹鄉	埔田段	154	917	一般農業區	農牧用地	1,079.94
1971	屏東縣	高樹鄉	埔田段	155	915	一般農業區	農牧用地	0.14
1972	屏東縣	高樹鄉	埔田段	155	916	一般農業區	農牧用地	7.23
1973	屏東縣	高樹鄉	埔田段	155	932-1	一般農業區	農牧用地	834.42
1974	屏東縣	高樹鄉	埔田段	155	932-2	一般農業區	農牧用地	744.78
1975	屏東縣	高樹鄉	埔田段	156	912	一般農業區	農牧用地	823.51
1976	屏東縣	高樹鄉	埔田段	156	916	一般農業區	農牧用地	844.74

1977	屏東縣	高樹鄉	埔田段	156	917	一般農業區	農牧用地	1,053.73
1978	屏東縣	高樹鄉	埔田段	157	956	一般農業區	農牧用地	127.18
1979	屏東縣	高樹鄉	埔田段	175	932-3	一般農業區	農牧用地	2,823.49
1980	屏東縣	高樹鄉	埔田段	176	932-1	一般農業區	農牧用地	2,348.44
1981	屏東縣	高樹鄉	埔田段	176	932-2	一般農業區	農牧用地	1,484.26
1982	屏東縣	高樹鄉	埔田段	176	932-3	一般農業區	農牧用地	73.47
1983	屏東縣	高樹鄉	埔田段	193	925-2	一般農業區	農牧用地	329.22
1984	屏東縣	高樹鄉	埔田段	194	3013	一般農業區	農牧用地	503.79
1985	屏東縣	高樹鄉	埔田段	194	925-2	一般農業區	農牧用地	10.35
1986	屏東縣	高樹鄉	埔田段	195	130-1	一般農業區	農牧用地	3.65
1987	屏東縣	高樹鄉	埔田段	200	919	一般農業區	農牧用地	2,368.16
1988	屏東縣	高樹鄉	埔田段	200	921	一般農業區	農牧用地	550.38
1989	屏東縣	高樹鄉	埔田段	200	922	一般農業區	農牧用地	2,639.22
1990	屏東縣	高樹鄉	埔田段	200	919-1	一般農業區	農牧用地	1,415.37
1991	屏東縣	高樹鄉	埔田段	204	130	一般農業區	農牧用地	1,244.31
1992	屏東縣	高樹鄉	埔田段	204	922	一般農業區	農牧用地	1.47
1993	屏東縣	高樹鄉	埔田段	205	920	一般農業區	農牧用地	2,389.95
1994	屏東縣	高樹鄉	埔田段	205	920-1	一般農業區	農牧用地	2,804.45
1995	屏東縣	高樹鄉	埔田段	217	125	一般農業區	農牧用地	122.94
1996	屏東縣	高樹鄉	新日段	320	582	一般農業區	農牧用地	3,420.84
1997	屏東縣	高樹鄉	新日段	320	584	一般農業區	農牧用地	2,124.15
1998	屏東縣	高樹鄉	新日段	320	584-1	一般農業區	農牧用地	2,686.41
1999	屏東縣	高樹鄉	新日段	322	582	一般農業區	農牧用地	368.97
2000	屏東縣	高樹鄉	新日段	322	584	一般農業區	農牧用地	0.10
2001	屏東縣	高樹鄉	新日段	323	585	一般農業區	農牧用地	128.52
2002	屏東縣	高樹鄉	新日段	323	586	一般農業區	農牧用地	104.01
2003	屏東縣	高樹鄉	新日段	326	710	一般農業區	農牧用地	21.39
2004	屏東縣	高樹鄉	新日段	326	711	一般農業區	農牧用地	2,766.54
2005	屏東縣	高樹鄉	新日段	337	710	一般農業區	農牧用地	1,876.74
2006	屏東縣	高樹鄉	新日段	338	710	一般農業區	農牧用地	24.73
2007	屏東縣	高樹鄉	新日段	355	710	一般農業區	農牧用地	72.08
2008	屏東縣	高樹鄉	新日段	355	712	一般農業區	農牧用地	3,203.24
2009	屏東縣	高樹鄉	新日段	368	699-1	一般農業區	農牧用地	1.11
2010	屏東縣	高樹鄉	新日段	377	713	一般農業區	農牧用地	135.27
2011	屏東縣	高樹鄉	新日段	377	709-3	一般農業區	農牧用地	23.96
2012	屏東縣	高樹鄉	新日段	379	713	一般農業區	農牧用地	1,351.16
2013	屏東縣	高樹鄉	新日段	380	713	一般農業區	農牧用地	1.35
2014	屏東縣	高樹鄉	新日段	380	709-3	一般農業區	農牧用地	33.67
2015	屏東縣	高樹鄉	新日段	381	709-3	一般農業區	農牧用地	269.75
2016	屏東縣	高樹鄉	新日段	388	709-3	一般農業區	農牧用地	4,158.93
2017	屏東縣	高樹鄉	新日段	389	709-4	一般農業區	農牧用地	116.15
2018	屏東縣	高樹鄉	新日段	390	709-4	一般農業區	農牧用地	1,461.54
2019	屏東縣	高樹鄉	新日段	391	709-4	一般農業區	農牧用地	16.26
2020	屏東縣	高樹鄉	新日段	392	709-4	一般農業區	農牧用地	62.00
2021	屏東縣	高樹鄉	新日段	518	709-4	一般農業區	農牧用地	506.29
2022	屏東縣	高樹鄉	新日段	520	709-5	一般農業區	農牧用地	48.02
2023	屏東縣	高樹鄉	新日段	521	709-3	一般農業區	農牧用地	0.26
2024	屏東縣	高樹鄉	新日段	521	709-4	一般農業區	農牧用地	140.10
2025	屏東縣	高樹鄉	新日段	521	709-5	一般農業區	農牧用地	24.47
2026	屏東縣	高樹鄉	新日段	522	709-3	一般農業區	農牧用地	8.17
2027	屏東縣	高樹鄉	新日段	522	709-5	一般農業區	農牧用地	75.34
2028	屏東縣	高樹鄉	新日段	523	709-3	一般農業區	農牧用地	0.44
2029	屏東縣	高樹鄉	新日段	523	709-4	一般農業區	農牧用地	12.88
2030	屏東縣	高樹鄉	新日段	523	709-5	一般農業區	農牧用地	1,408.13

2031	屏東縣	高樹鄉	新日段	524	709-5	一般農業區	農牧用地	35.73
2032	屏東縣	高樹鄉	新日段	529	709-5	一般農業區	農牧用地	209.10
2033	屏東縣	高樹鄉	新日段	530	709-5	一般農業區	農牧用地	906.07
2034	屏東縣	高樹鄉	新日段	531	709-5	一般農業區	農牧用地	1,132.12
2035	屏東縣	高樹鄉	新日段	533	709-3	一般農業區	農牧用地	535.06
2036	屏東縣	高樹鄉	新日段	535	713	一般農業區	農牧用地	3,683.54
2037	屏東縣	高樹鄉	新日段	536	713	一般農業區	農牧用地	3.06
2038	屏東縣	高樹鄉	新日段	537	699-1	一般農業區	農牧用地	351.15
2039	屏東縣	高樹鄉	新日段	538	699-1	一般農業區	農牧用地	604.79
2040	屏東縣	高樹鄉	新日段	539	699-1	一般農業區	農牧用地	816.39
2041	屏東縣	高樹鄉	新日段	550	709-1	一般農業區	農牧用地	2,260.42
2042	屏東縣	高樹鄉	新日段	554	699-1	一般農業區	農牧用地	58.66
2043	屏東縣	高樹鄉	新日段	555	699-1	一般農業區	農牧用地	183.97
2044	屏東縣	高樹鄉	新日段	565	698	一般農業區	農牧用地	268.59
2045	屏東縣	高樹鄉	新日段	565	699	一般農業區	農牧用地	23.91
2046	屏東縣	高樹鄉	新日段	565	708	一般農業區	農牧用地	17.78
2047	屏東縣	高樹鄉	新日段	566	699	一般農業區	農牧用地	612.58
2048	屏東縣	高樹鄉	新日段	566	709	一般農業區	農牧用地	1,486.22
2049	屏東縣	高樹鄉	新日段	567	698	一般農業區	農牧用地	63.83
2050	屏東縣	高樹鄉	新日段	567	699	一般農業區	農牧用地	219.73
2051	屏東縣	高樹鄉	新日段	567	708	一般農業區	農牧用地	637.92
2052	屏東縣	高樹鄉	新日段	567	709	一般農業區	農牧用地	159.60
2053	屏東縣	高樹鄉	新日段	584	709-5	一般農業區	農牧用地	240.16
2054	屏東縣	高樹鄉	新日段	815	698	一般農業區	農牧用地	2,275.31
2055	屏東縣	高樹鄉	新日段	815	698-1	一般農業區	農牧用地	838.83
2056	屏東縣	高樹鄉	新日段	816	708	一般農業區	農牧用地	1,479.11
2057	屏東縣	高樹鄉	新日段	816	698-1	一般農業區	農牧用地	28.48
2058	屏東縣	高樹鄉	新日段	816	701-1	一般農業區	農牧用地	39.29
2059	屏東縣	高樹鄉	新日段	818	698	一般農業區	農牧用地	96.13
2060	屏東縣	高樹鄉	新日段	818	700	一般農業區	農牧用地	1,762.05
2061	屏東縣	高樹鄉	新日段	818	702	一般農業區	農牧用地	371.05
2062	屏東縣	高樹鄉	新日段	818	703	一般農業區	農牧用地	1,111.58
2063	屏東縣	高樹鄉	新日段	818	708	一般農業區	農牧用地	67.82
2064	屏東縣	高樹鄉	新日段	818	698-1	一般農業區	農牧用地	1,352.05
2065	屏東縣	高樹鄉	新日段	818	700-1	一般農業區	農牧用地	137.81
2066	屏東縣	高樹鄉	新日段	818	701-1	一般農業區	農牧用地	1,926.49
2067	屏東縣	高樹鄉	新日段	822	701-1	一般農業區	農牧用地	9.96
2068	屏東縣	高樹鄉	新日段	824	708	一般農業區	農牧用地	569.22
2069	屏東縣	高樹鄉	新日段	824	709	一般農業區	農牧用地	148.85
2070	屏東縣	高樹鄉	新日段	825	699	一般農業區	農牧用地	120.31
2071	屏東縣	高樹鄉	新日段	825	709	一般農業區	農牧用地	6.65
2072	屏東縣	高樹鄉	新日段	826	699	一般農業區	農牧用地	1,467.45
2073	屏東縣	高樹鄉	新日段	826	709	一般農業區	農牧用地	1.42
2074	屏東縣	高樹鄉	新日段	827	699	一般農業區	農牧用地	262.30
2075	屏東縣	高樹鄉	新日段	827	709-1	一般農業區	農牧用地	54.23
2076	屏東縣	高樹鄉	新日段	831	701-1	一般農業區	農牧用地	2.96
2077	屏東縣	高樹鄉	新日段	866	700	一般農業區	農牧用地	20.09
2078	屏東縣	高樹鄉	新日段	867	700	一般農業區	農牧用地	40.17
2079	屏東縣	高樹鄉	新日段	867	702	一般農業區	農牧用地	80.61
2080	屏東縣	高樹鄉	新日段	867	703	一般農業區	農牧用地	91.24
2081	屏東縣	高樹鄉	新日段	868	702	一般農業區	農牧用地	141.51
2082	屏東縣	高樹鄉	新日段	868	703	一般農業區	農牧用地	300.45
2083	屏東縣	高樹鄉	新日段	869	702	一般農業區	農牧用地	357.43
2084	屏東縣	高樹鄉	新日段	869	703	一般農業區	農牧用地	1,071.61

2085	屏東縣	高樹鄉	新日段	872	700-1	一般農業區	農牧用地	2,013.95
2086	屏東縣	高樹鄉	新日段	872	700-2	一般農業區	農牧用地	1,412.24
2087	屏東縣	高樹鄉	新日段	872	700-3	一般農業區	農牧用地	298.19
2088	屏東縣	高樹鄉	新日段	874	866	一般農業區	農牧用地	555.93
2089	屏東縣	高樹鄉	新日段	874	867	一般農業區	農牧用地	228.29
2090	屏東縣	高樹鄉	新日段	874	868	一般農業區	農牧用地	157.87
2091	屏東縣	高樹鄉	新日段	874	869	一般農業區	農牧用地	134.32
2092	屏東縣	高樹鄉	新日段	897	697	一般農業區	農牧用地	2.70
2093	屏東縣	高樹鄉	新日段	899	697	一般農業區	農牧用地	1,188.28
2094	屏東縣	高樹鄉	新日段	900	697	一般農業區	農牧用地	2,950.15
2095	屏東縣	高樹鄉	新日段	901	697	一般農業區	農牧用地	154.96
2096	屏東縣	高樹鄉	新日段	925	697	一般農業區	農牧用地	0.09
2097	屏東縣	高樹鄉	新日段	1079	697	一般農業區	農牧用地	15.61
2098	屏東縣	高樹鄉	新日段	1083	693	一般農業區	農牧用地	55.52
2099	屏東縣	高樹鄉	新日段	1083	694	一般農業區	農牧用地	199.10
2100	屏東縣	高樹鄉	新日段	1089	866	一般農業區	農牧用地	26.57
2101	屏東縣	高樹鄉	新日段	1089	867	一般農業區	農牧用地	282.26
2102	屏東縣	高樹鄉	新日段	1089	880	一般農業區	農牧用地	497.05
2103	屏東縣	高樹鄉	新日段	1089	898	一般農業區	農牧用地	0.03
2104	屏東縣	高樹鄉	新日段	1089	900	一般農業區	農牧用地	604.83
2105	屏東縣	高樹鄉	新日段	1090	866	一般農業區	農牧用地	1,636.32
2106	屏東縣	高樹鄉	新日段	1090	898	一般農業區	農牧用地	822.56
2107	屏東縣	高樹鄉	新日段	1090	900	一般農業區	農牧用地	631.64
2108	屏東縣	高樹鄉	新日段	1091	700-4	一般農業區	農牧用地	214.19
2109	屏東縣	高樹鄉	新日段	1097	866	一般農業區	農牧用地	17.21
2110	屏東縣	高樹鄉	新日段	1098	898	一般農業區	農牧用地	3.83
2111	屏東縣	高樹鄉	新日段	1102	8	一般農業區	農牧用地	738.08
2112	屏東縣	高樹鄉	新日段	1114	884	一般農業區	農牧用地	1.86
2113	屏東縣	高樹鄉	新日段	1116	881	一般農業區	農牧用地	585.52
2114	屏東縣	高樹鄉	新日段	1116	899	一般農業區	農牧用地	916.97
2115	屏東縣	高樹鄉	新日段	1119	860	一般農業區	農牧用地	803.23
2116	屏東縣	高樹鄉	新日段	1120	860	一般農業區	農牧用地	505.23
2117	屏東縣	高樹鄉	新日段	1121	860	一般農業區	農牧用地	547.34
2118	屏東縣	高樹鄉	新日段	1121	863	一般農業區	農牧用地	167.60
2119	屏東縣	高樹鄉	新日段	1122	860	一般農業區	農牧用地	295.86
2120	屏東縣	高樹鄉	新日段	1122	863	一般農業區	農牧用地	919.50
2121	屏東縣	高樹鄉	新日段	1122	881	一般農業區	農牧用地	1,311.72
2122	屏東縣	高樹鄉	新日段	1122	883	一般農業區	農牧用地	400.15
2123	屏東縣	高樹鄉	新日段	1122	899	一般農業區	農牧用地	1,044.98
2124	屏東縣	高樹鄉	新日段	1122	881-1	一般農業區	農牧用地	875.98
2125	屏東縣	高樹鄉	新日段	1123	881	一般農業區	農牧用地	729.89
2126	屏東縣	高樹鄉	新日段	1123	883	一般農業區	農牧用地	752.84
2127	屏東縣	高樹鄉	新日段	1123	884	一般農業區	農牧用地	0.52
2128	屏東縣	高樹鄉	新日段	1123	899	一般農業區	農牧用地	751.35
2129	屏東縣	高樹鄉	新日段	1123	881-1	一般農業區	農牧用地	720.44
2130	屏東縣	高樹鄉	新日段	1129	102	一般農業區	農牧用地	1,613.90
2131	屏東縣	高樹鄉	新日段	1134	8	一般農業區	農牧用地	326.25
2132	屏東縣	高樹鄉	新日段	1134	878	一般農業區	農牧用地	1,314.87
2133	屏東縣	高樹鄉	新日段	1134	880	一般農業區	農牧用地	41.11
2134	屏東縣	高樹鄉	新日段	1135	880	一般農業區	農牧用地	166.34
2135	屏東縣	高樹鄉	新日段	1135	898	一般農業區	農牧用地	383.35
2136	屏東縣	高樹鄉	新日段	1136	878	一般農業區	農牧用地	711.02
2137	屏東縣	高樹鄉	新日段	1136	880	一般農業區	農牧用地	1,865.85
2138	屏東縣	高樹鄉	新日段	1137	867	一般農業區	農牧用地	101.11

2139	屏東縣	高樹鄉	新日段	1137	900	一般農業區	農牧用地	3,074.24
2140	屏東縣	高樹鄉	新日段	1138	867	一般農業區	農牧用地	3,239.90
2141	屏東縣	高樹鄉	新日段	1138	868	一般農業區	農牧用地	199.73
2142	屏東縣	高樹鄉	新日段	1139	870	一般農業區	農牧用地	526.24
2143	屏東縣	高樹鄉	新日段	1140	868	一般農業區	農牧用地	1,166.04
2144	屏東縣	高樹鄉	新日段	1140	869	一般農業區	農牧用地	2,576.10
2145	屏東縣	高樹鄉	新日段	1140	889-1	一般農業區	農牧用地	1.62
2146	屏東縣	高樹鄉	新日段	1141	869	一般農業區	農牧用地	2.83
2147	屏東縣	高樹鄉	新日段	1141	870	一般農業區	農牧用地	2,772.40
2148	屏東縣	高樹鄉	新日段	1142	874	一般農業區	農牧用地	3,181.49
2149	屏東縣	高樹鄉	新日段	1142	875	一般農業區	農牧用地	2,810.66
2150	屏東縣	高樹鄉	新日段	1146	823	一般農業區	農牧用地	16.19
2151	屏東縣	高樹鄉	新日段	1149	823	一般農業區	農牧用地	803.12
2152	屏東縣	高樹鄉	新日段	1149	824	一般農業區	農牧用地	143.15
2153	屏東縣	高樹鄉	新日段	1149	845	一般農業區	農牧用地	2,667.37
2154	屏東縣	高樹鄉	新日段	1169	663	一般農業區	農牧用地	53.80
2155	屏東縣	高樹鄉	新日段	1172	663	一般農業區	農牧用地	39.60
2156	屏東縣	高樹鄉	新日段	1172	663-1	一般農業區	農牧用地	56.00
2157	屏東縣	高樹鄉	新日段	1172	663-2	一般農業區	農牧用地	70.07
2158	屏東縣	高樹鄉	新日段	1173	663	一般農業區	農牧用地	1,419.03
2159	屏東縣	高樹鄉	新日段	1173	663-1	一般農業區	農牧用地	1,329.54
2160	屏東縣	高樹鄉	新日段	1173	663-2	一般農業區	農牧用地	1,450.86
2161	屏東縣	高樹鄉	新日段	1266	835	一般農業區	農牧用地	8.24
2162	屏東縣	高樹鄉	新日段	1271	773	一般農業區	農牧用地	2,458.81
2163	屏東縣	高樹鄉	新日段	1271	774	一般農業區	農牧用地	238.38
2164	屏東縣	高樹鄉	新日段	1272	773	一般農業區	農牧用地	51.59
2165	屏東縣	高樹鄉	新日段	1272	774	一般農業區	農牧用地	1,633.54
2166	屏東縣	高樹鄉	新日段	1278	835	一般農業區	農牧用地	265.52
2167	屏東縣	高樹鄉	新日段	1279	771	一般農業區	農牧用地	1,260.27
2168	屏東縣	高樹鄉	新日段	1280	771	一般農業區	農牧用地	835.82
2169	屏東縣	高樹鄉	新日段	1281	771	一般農業區	農牧用地	697.52
2170	屏東縣	高樹鄉	新日段	1281	834	一般農業區	農牧用地	463.22
2171	屏東縣	高樹鄉	新日段	1281	835	一般農業區	農牧用地	20.86
2172	屏東縣	高樹鄉	新日段	1282	770	一般農業區	農牧用地	3,397.91
2173	屏東縣	高樹鄉	新日段	1282	771	一般農業區	農牧用地	81.28
2174	屏東縣	高樹鄉	新日段	1282	834	一般農業區	農牧用地	22.09
2175	屏東縣	高樹鄉	新日段	1283	833	一般農業區	農牧用地	974.06
2176	屏東縣	高樹鄉	新日段	1283	834	一般農業區	農牧用地	905.83
2177	屏東縣	高樹鄉	新日段	1283	835	一般農業區	農牧用地	1,180.96
2178	屏東縣	高樹鄉	新日段	1284	833	一般農業區	農牧用地	1,203.27
2179	屏東縣	高樹鄉	新日段	1284	834	一般農業區	農牧用地	1,284.78
2180	屏東縣	高樹鄉	新日段	1284	835	一般農業區	農牧用地	1,359.80
2181	屏東縣	高樹鄉	新日段	1294	829	一般農業區	農牧用地	201.14
2182	屏東縣	高樹鄉	新日段	1294	830	一般農業區	農牧用地	122.87
2183	屏東縣	高樹鄉	新日段	1305	829	一般農業區	農牧用地	1,444.93
2184	屏東縣	高樹鄉	新日段	1306	829	一般農業區	農牧用地	2,744.53
2185	屏東縣	高樹鄉	新日段	1306	830	一般農業區	農牧用地	4,324.24
2186	屏東縣	高樹鄉	新日段	1310	896-4	一般農業區	農牧用地	10.22
2187	屏東縣	高樹鄉	新日段	1311	824	一般農業區	農牧用地	359.95
2188	屏東縣	高樹鄉	新日段	1313	824	一般農業區	農牧用地	203.46
2189	屏東縣	高樹鄉	新日段	1314	824	一般農業區	農牧用地	1,129.22
2190	屏東縣	高樹鄉	新日段	1315	823	一般農業區	農牧用地	711.39
2191	屏東縣	高樹鄉	新日段	1315	824	一般農業區	農牧用地	127.42
2192	屏東縣	高樹鄉	新日段	1315	845	一般農業區	農牧用地	109.95

2193	屏東縣	高樹鄉	新日段	1317	823	一般農業區	農牧用地	470.03
2194	屏東縣	高樹鄉	新日段	1317	896	一般農業區	農牧用地	237.32
2195	屏東縣	高樹鄉	新日段	1317	897	一般農業區	農牧用地	1,222.11
2196	屏東縣	高樹鄉	新日段	1318	895	一般農業區	農牧用地	27.02
2197	屏東縣	高樹鄉	新日段	1318	896	一般農業區	農牧用地	1,768.11
2198	屏東縣	高樹鄉	新日段	1319	823	一般農業區	農牧用地	14.15
2199	屏東縣	高樹鄉	新日段	1319	893	一般農業區	農牧用地	2,613.26
2200	屏東縣	高樹鄉	新日段	1319	894	一般農業區	農牧用地	2,154.97
2201	屏東縣	高樹鄉	新日段	1319	897	一般農業區	農牧用地	32.53
2202	屏東縣	高樹鄉	新日段	1320	894	一般農業區	農牧用地	536.77
2203	屏東縣	高樹鄉	新日段	1320	895	一般農業區	農牧用地	3,231.31
2204	屏東縣	高樹鄉	新日段	1327	872	一般農業區	農牧用地	2,375.54
2205	屏東縣	高樹鄉	新日段	1327	889-1	一般農業區	農牧用地	58.36
2206	屏東縣	高樹鄉	新日段	1328	889-1	一般農業區	農牧用地	1,367.32
2207	屏東縣	高樹鄉	新日段	1330	889-2	一般農業區	農牧用地	1,863.06
2208	屏東縣	高樹鄉	新日段	1332	887	一般農業區	農牧用地	2,544.70
2209	屏東縣	高樹鄉	新日段	1334	886	一般農業區	農牧用地	0.44
2210	屏東縣	高樹鄉	新日段	1344	890	一般農業區	農牧用地	73.13
2211	屏東縣	高樹鄉	新日段	1344	891	一般農業區	農牧用地	1,159.57
2212	屏東縣	高樹鄉	新日段	1344	892	一般農業區	農牧用地	167.14
2213	屏東縣	高樹鄉	新日段	1345	890	一般農業區	農牧用地	1,080.85
2214	屏東縣	高樹鄉	新日段	1345	892	一般農業區	農牧用地	1,191.80
2215	屏東縣	高樹鄉	新日段	1346	890	一般農業區	農牧用地	1,258.39
2216	屏東縣	高樹鄉	新日段	1346	892	一般農業區	農牧用地	1,223.23
2217	屏東縣	高樹鄉	新日段	1348	890	一般農業區	農牧用地	31.74
2218	屏東縣	高樹鄉	新日段	1348	891	一般農業區	農牧用地	689.44
2219	屏東縣	高樹鄉	新日段	1349	890	一般農業區	農牧用地	357.16
2220	屏東縣	高樹鄉	新日段	1350	890	一般農業區	農牧用地	106.61
2221	屏東縣	高樹鄉	新日段	1355	792	一般農業區	農牧用地	4.56
2222	屏東縣	高樹鄉	新日段	1355	856	一般農業區	農牧用地	4.62
2223	屏東縣	高樹鄉	新日段	1355	857	一般農業區	農牧用地	1.87
2224	屏東縣	高樹鄉	新日段	1355	857-1	一般農業區	農牧用地	3,440.51
2225	屏東縣	高樹鄉	新日段	1358	896-1	一般農業區	農牧用地	251.78
2226	屏東縣	高樹鄉	新日段	1358	896-2	一般農業區	農牧用地	2,846.64
2227	屏東縣	高樹鄉	新日段	1358	896-3	一般農業區	農牧用地	2,528.33
2228	屏東縣	高樹鄉	新日段	1358	896-4	一般農業區	農牧用地	1,436.69
2229	屏東縣	高樹鄉	新日段	1359	896	一般農業區	農牧用地	776.37
2230	屏東縣	高樹鄉	新日段	1359	896-1	一般農業區	農牧用地	364.24
2231	屏東縣	高樹鄉	新日段	1360	823	一般農業區	農牧用地	563.53
2232	屏東縣	高樹鄉	新日段	1360	896	一般農業區	農牧用地	130.67
2233	屏東縣	高樹鄉	新日段	1360	897	一般農業區	農牧用地	853.26
2234	屏東縣	高樹鄉	新日段	1360	896-1	一般農業區	農牧用地	52.64
2235	屏東縣	高樹鄉	新日段	1361	896-4	一般農業區	農牧用地	1,200.00
2236	屏東縣	高樹鄉	新日段	1365	764	一般農業區	農牧用地	2.82
2237	屏東縣	高樹鄉	新日段	1365	764-1	一般農業區	農牧用地	2,530.21
2238	屏東縣	高樹鄉	新日段	1365	764-2	一般農業區	農牧用地	306.69
2239	屏東縣	高樹鄉	新日段	1366	768	一般農業區	農牧用地	311.10
2240	屏東縣	高樹鄉	新日段	1366	764-1	一般農業區	農牧用地	23.17
2241	屏東縣	高樹鄉	新日段	1366	764-2	一般農業區	農牧用地	2,409.75
2242	屏東縣	高樹鄉	新日段	1367	768	一般農業區	農牧用地	3,429.32
2243	屏東縣	高樹鄉	新日段	1368	768	一般農業區	農牧用地	580.01
2244	屏東縣	高樹鄉	新日段	1368	808	一般農業區	農牧用地	677.46
2245	屏東縣	高樹鄉	新日段	1369	808	一般農業區	農牧用地	662.40
2246	屏東縣	高樹鄉	新日段	1369	809-1	一般農業區	農牧用地	50.49

2247	屏東縣	高樹鄉	新日段	1370	808	一般農業區	農牧用地	489.50
2248	屏東縣	高樹鄉	新日段	1370	809-1	一般農業區	農牧用地	294.70
2249	屏東縣	高樹鄉	新日段	1371	808	一般農業區	農牧用地	565.04
2250	屏東縣	高樹鄉	新日段	1371	809-1	一般農業區	農牧用地	895.27
2251	屏東縣	高樹鄉	新日段	1372	802	一般農業區	農牧用地	128.86
2252	屏東縣	高樹鄉	新日段	1372	808	一般農業區	農牧用地	12.20
2253	屏東縣	高樹鄉	新日段	1372	810	一般農業區	農牧用地	3,135.12
2254	屏東縣	高樹鄉	新日段	1372	802-3	一般農業區	農牧用地	143.00
2255	屏東縣	高樹鄉	新日段	1372	809-1	一般農業區	農牧用地	1,393.47
2256	屏東縣	高樹鄉	新日段	1373	814	一般農業區	農牧用地	371.39
2257	屏東縣	高樹鄉	新日段	1374	813	一般農業區	農牧用地	353.10
2258	屏東縣	高樹鄉	新日段	1374	814	一般農業區	農牧用地	1,053.81
2259	屏東縣	高樹鄉	新日段	1375	813	一般農業區	農牧用地	170.15
2260	屏東縣	高樹鄉	新日段	1375	814	一般農業區	農牧用地	1,645.57
2261	屏東縣	高樹鄉	新日段	1376	799	一般農業區	農牧用地	159.42
2262	屏東縣	高樹鄉	新日段	1376	812	一般農業區	農牧用地	2,818.41
2263	屏東縣	高樹鄉	新日段	1376	813	一般農業區	農牧用地	2,206.20
2264	屏東縣	高樹鄉	新日段	1376	776-5	一般農業區	農牧用地	6.30
2265	屏東縣	高樹鄉	新日段	1376	776-8	一般農業區	農牧用地	43.22
2266	屏東縣	高樹鄉	新日段	1376	799-5	一般農業區	農牧用地	121.81
2267	屏東縣	高樹鄉	新日段	1377	813	一般農業區	農牧用地	3.73
2268	屏東縣	高樹鄉	新日段	1377	814	一般農業區	農牧用地	85.80
2269	屏東縣	高樹鄉	新日段	1378	812	一般農業區	農牧用地	59.97
2270	屏東縣	高樹鄉	新日段	1378	813	一般農業區	農牧用地	61.40
2271	屏東縣	高樹鄉	新日段	1378	776-5	一般農業區	農牧用地	0.59
2272	屏東縣	高樹鄉	新日段	1379	776-5	一般農業區	農牧用地	60.42
2273	屏東縣	高樹鄉	新日段	1379	776-6	一般農業區	農牧用地	55.88
2274	屏東縣	高樹鄉	新日段	1379	776-7	一般農業區	農牧用地	53.84
2275	屏東縣	高樹鄉	新日段	1380	776-10	一般農業區	農牧用地	494.55
2276	屏東縣	高樹鄉	新日段	1380	776-5	一般農業區	農牧用地	474.70
2277	屏東縣	高樹鄉	新日段	1380	776-6	一般農業區	農牧用地	378.47
2278	屏東縣	高樹鄉	新日段	1380	776-7	一般農業區	農牧用地	350.41
2279	屏東縣	高樹鄉	新日段	1380	776-8	一般農業區	農牧用地	466.84
2280	屏東縣	高樹鄉	新日段	1380	776-9	一般農業區	農牧用地	515.12
2281	屏東縣	高樹鄉	新日段	1381	776-10	一般農業區	農牧用地	160.09
2282	屏東縣	高樹鄉	新日段	1381	776-8	一般農業區	農牧用地	346.96
2283	屏東縣	高樹鄉	新日段	1381	776-9	一般農業區	農牧用地	221.76
2284	屏東縣	高樹鄉	新日段	1381	799-4	一般農業區	農牧用地	266.96
2285	屏東縣	高樹鄉	新日段	1381	799-5	一般農業區	農牧用地	580.52
2286	屏東縣	高樹鄉	新日段	1382	799	一般農業區	農牧用地	782.97
2287	屏東縣	高樹鄉	新日段	1382	799-4	一般農業區	農牧用地	101.75
2288	屏東縣	高樹鄉	新日段	1382	799-5	一般農業區	農牧用地	310.65
2289	屏東縣	高樹鄉	新日段	1382	799-7	一般農業區	農牧用地	327.26
2290	屏東縣	高樹鄉	新日段	1384	799-3	一般農業區	農牧用地	859.84
2291	屏東縣	高樹鄉	新日段	1384	799-4	一般農業區	農牧用地	336.09
2292	屏東縣	高樹鄉	新日段	1385	799-3	一般農業區	農牧用地	117.26
2293	屏東縣	高樹鄉	新日段	1385	799-4	一般農業區	農牧用地	94.97
2294	屏東縣	高樹鄉	新日段	1385	799-6	一般農業區	農牧用地	964.51
2295	屏東縣	高樹鄉	新日段	1385	799-7	一般農業區	農牧用地	424.91
2296	屏東縣	高樹鄉	新日段	1386	802	一般農業區	農牧用地	2,991.09
2297	屏東縣	高樹鄉	新日段	1386	804	一般農業區	農牧用地	28.66
2298	屏東縣	高樹鄉	新日段	1386	799-6	一般農業區	農牧用地	3.28
2299	屏東縣	高樹鄉	新日段	1386	799-7	一般農業區	農牧用地	6.24
2300	屏東縣	高樹鄉	新日段	1386	802-1	一般農業區	農牧用地	2,547.35

2301	屏東縣	高樹鄉	新日段	1386	802-3	一般農業區	農牧用地	2,484.83
2302	屏東縣	高樹鄉	新日段	1388	768	一般農業區	農牧用地	20.63
2303	屏東縣	高樹鄉	新日段	1388	804	一般農業區	農牧用地	3,331.46
2304	屏東縣	高樹鄉	新日段	1388	804-1	一般農業區	農牧用地	1,175.29
2305	屏東縣	高樹鄉	新日段	1389	764	一般農業區	農牧用地	73.68
2306	屏東縣	高樹鄉	新日段	1389	804-1	一般農業區	農牧用地	2,390.22
2307	屏東縣	高樹鄉	新日段	1390	764	一般農業區	農牧用地	4,588.77
2308	屏東縣	高樹鄉	新日段	1391	766	一般農業區	農牧用地	4,018.73
2309	屏東縣	高樹鄉	新日段	1393	793	一般農業區	農牧用地	3,056.82
2310	屏東縣	高樹鄉	新日段	1393	793-1	一般農業區	農牧用地	8.07
2311	屏東縣	高樹鄉	新日段	1394	793	一般農業區	農牧用地	135.59
2312	屏東縣	高樹鄉	新日段	1394	794	一般農業區	農牧用地	45.87
2313	屏東縣	高樹鄉	新日段	1395	793	一般農業區	農牧用地	311.23
2314	屏東縣	高樹鄉	新日段	1395	794	一般農業區	農牧用地	2,570.28
2315	屏東縣	高樹鄉	新日段	1396	794	一般農業區	農牧用地	5.80
2316	屏東縣	高樹鄉	新日段	1396	795	一般農業區	農牧用地	2,075.25
2317	屏東縣	高樹鄉	新日段	1396	796	一般農業區	農牧用地	213.71
2318	屏東縣	高樹鄉	新日段	1396	775-1	一般農業區	農牧用地	6.54
2319	屏東縣	高樹鄉	新日段	1397	796	一般農業區	農牧用地	2,641.22
2320	屏東縣	高樹鄉	新日段	1397	797	一般農業區	農牧用地	2,572.49
2321	屏東縣	高樹鄉	新日段	1397	775-1	一般農業區	農牧用地	2.49
2322	屏東縣	高樹鄉	新日段	1398	797	一般農業區	農牧用地	302.76
2323	屏東縣	高樹鄉	新日段	1399	797	一般農業區	農牧用地	6.95
2324	屏東縣	高樹鄉	新日段	1400	798	一般農業區	農牧用地	1,034.27
2325	屏東縣	高樹鄉	新日段	1403	784	一般農業區	農牧用地	3,107.45
2326	屏東縣	高樹鄉	新日段	1403	785	一般農業區	農牧用地	1,333.32
2327	屏東縣	高樹鄉	新日段	1403	784-5	一般農業區	農牧用地	434.01
2328	屏東縣	高樹鄉	新日段	1406	802-2	一般農業區	農牧用地	1,172.24
2329	屏東縣	高樹鄉	新日段	1407	776	一般農業區	農牧用地	622.67
2330	屏東縣	高樹鄉	新日段	1407	776-20	一般農業區	農牧用地	1,321.94
2331	屏東縣	高樹鄉	新日段	1407	802-2	一般農業區	農牧用地	114.45
2332	屏東縣	高樹鄉	新日段	1408	776	一般農業區	農牧用地	541.15
2333	屏東縣	高樹鄉	新日段	1408	776-16	一般農業區	農牧用地	293.13
2334	屏東縣	高樹鄉	新日段	1408	776-17	一般農業區	農牧用地	448.76
2335	屏東縣	高樹鄉	新日段	1408	776-18	一般農業區	農牧用地	968.51
2336	屏東縣	高樹鄉	新日段	1408	776-19	一般農業區	農牧用地	1,039.54
2337	屏東縣	高樹鄉	新日段	1408	776-20	一般農業區	農牧用地	403.18
2338	屏東縣	高樹鄉	新日段	1410	776-16	一般農業區	農牧用地	460.41
2339	屏東縣	高樹鄉	新日段	1410	776-17	一般農業區	農牧用地	537.68
2340	屏東縣	高樹鄉	新日段	1412	776-11	一般農業區	農牧用地	234.23
2341	屏東縣	高樹鄉	新日段	1412	776-12	一般農業區	農牧用地	894.69
2342	屏東縣	高樹鄉	新日段	1412	776-13	一般農業區	農牧用地	826.22
2343	屏東縣	高樹鄉	新日段	1412	776-14	一般農業區	農牧用地	697.38
2344	屏東縣	高樹鄉	新日段	1412	776-15	一般農業區	農牧用地	512.49
2345	屏東縣	高樹鄉	新日段	1412	776-21	一般農業區	農牧用地	351.24
2346	屏東縣	高樹鄉	新日段	1413	776-11	一般農業區	農牧用地	343.60
2347	屏東縣	高樹鄉	新日段	1413	776-21	一般農業區	農牧用地	380.37
2348	屏東縣	高樹鄉	新日段	1416	776-21	一般農業區	農牧用地	28.62
2349	屏東縣	高樹鄉	新日段	1418	776-12	一般農業區	農牧用地	57.42
2350	屏東縣	高樹鄉	新日段	1418	776-14	一般農業區	農牧用地	46.13
2351	屏東縣	高樹鄉	新日段	1418	776-21	一般農業區	農牧用地	27.99
2352	屏東縣	高樹鄉	新日段	1423	776-16	一般農業區	農牧用地	38.21
2353	屏東縣	高樹鄉	新日段	1423	776-18	一般農業區	農牧用地	13.30
2354	屏東縣	高樹鄉	新日段	1427	776	一般農業區	農牧用地	16.92

2355	屏東縣	高樹鄉	新日段	1427	776-18	一般農業區	農牧用地	24.46
2356	屏東縣	高樹鄉	新日段	1430	784-5	一般農業區	農牧用地	1.63
2357	屏東縣	高樹鄉	新日段	1431	784-5	一般農業區	農牧用地	1.85
2358	屏東縣	高樹鄉	新日段	1434	775	一般農業區	農牧用地	4.07
2359	屏東縣	高樹鄉	新日段	1434	797	一般農業區	農牧用地	4.87
2360	屏東縣	高樹鄉	新日段	1435	775	一般農業區	農牧用地	1,690.21
2361	屏東縣	高樹鄉	新日段	1435	775-1	一般農業區	農牧用地	687.84
2362	屏東縣	高樹鄉	新日段	1437	793-1	一般農業區	農牧用地	0.13
2363	屏東縣	高樹鄉	新日段	1438	793-1	一般農業區	農牧用地	3,630.17
2364	屏東縣	高樹鄉	新日段	1439	792	一般農業區	農牧用地	1,312.36
2365	屏東縣	高樹鄉	新日段	1439	856	一般農業區	農牧用地	871.12
2366	屏東縣	高樹鄉	新日段	1439	857	一般農業區	農牧用地	1,234.74
2367	屏東縣	高樹鄉	新日段	1440	792	一般農業區	農牧用地	940.26
2368	屏東縣	高樹鄉	新日段	1440	856	一般農業區	農牧用地	622.33
2369	屏東縣	高樹鄉	新日段	1440	857	一般農業區	農牧用地	805.39
2370	屏東縣	高樹鄉	新日段	1441	792	一般農業區	農牧用地	1,239.90
2371	屏東縣	高樹鄉	新日段	1441	856	一般農業區	農牧用地	963.77
2372	屏東縣	高樹鄉	新日段	1441	857	一般農業區	農牧用地	1,306.78
2373	屏東縣	高樹鄉	新日段	1442	857	一般農業區	農牧用地	38.78
2374	屏東縣	高樹鄉	新日段	1444	857-3	一般農業區	農牧用地	2,797.72
2375	屏東縣	高樹鄉	新日段	1445	853	一般農業區	農牧用地	44.59
2376	屏東縣	高樹鄉	新日段	1447	852	一般農業區	農牧用地	3,010.40
2377	屏東縣	高樹鄉	新日段	1447	853	一般農業區	農牧用地	3,486.63
2378	屏東縣	高樹鄉	新日段	1447	854	一般農業區	農牧用地	394.97
2379	屏東縣	高樹鄉	新日段	1448	854	一般農業區	農牧用地	818.24
2380	屏東縣	高樹鄉	新日段	1449	854-1	一般農業區	農牧用地	3,380.17
2381	屏東縣	高樹鄉	新日段	1449	854-2	一般農業區	農牧用地	3,433.99
2382	屏東縣	高樹鄉	新日段	1450	854-1	一般農業區	農牧用地	592.38
2383	屏東縣	高樹鄉	新日段	1450	854-2	一般農業區	農牧用地	550.94
2384	屏東縣	高樹鄉	新日段	1454	886	一般農業區	農牧用地	2,545.29
2385	屏東縣	高樹鄉	新日段	1455	885	一般農業區	農牧用地	1,050.95
2386	屏東縣	高樹鄉	新日段	1455	887	一般農業區	農牧用地	880.03
2387	屏東縣	高樹鄉	新日段	1456	876	一般農業區	農牧用地	2,878.05
2388	屏東縣	高樹鄉	新日段	1458	8	一般農業區	農牧用地	376.02
2389	屏東縣	高樹鄉	新日段	1459	3	一般農業區	農牧用地	829.02
2390	屏東縣	高樹鄉	新日段	1461	1	一般農業區	農牧用地	3,096.32
2391	屏東縣	高樹鄉	新日段	1463	1-6	一般農業區	農牧用地	2,639.53
2392	屏東縣	高樹鄉	新日段	1464	1-5	一般農業區	農牧用地	2,922.64
2393	屏東縣	高樹鄉	新日段	1464	1-6	一般農業區	農牧用地	45.32
2394	屏東縣	高樹鄉	新日段	1465	1-1	一般農業區	農牧用地	933.31
2395	屏東縣	高樹鄉	新日段	1465	1-2	一般農業區	農牧用地	927.86
2396	屏東縣	高樹鄉	新日段	1465	1-3	一般農業區	農牧用地	911.22
2397	屏東縣	高樹鄉	新日段	1465	1-4	一般農業區	農牧用地	995.46
2398	屏東縣	高樹鄉	新日段	1465	1-5	一般農業區	農牧用地	4.44
2399	屏東縣	高樹鄉	新日段	1469	1-4	一般農業區	農牧用地	0.43
2400	屏東縣	高樹鄉	新日段	1470	40	一般農業區	農牧用地	2,546.67
2401	屏東縣	高樹鄉	新日段	1470	41	一般農業區	農牧用地	2,719.49
2402	屏東縣	高樹鄉	新日段	1486	30-1	一般農業區	農牧用地	2.77
2403	屏東縣	高樹鄉	新日段	1487	30-2	一般農業區	農牧用地	2,684.81
2404	屏東縣	高樹鄉	新日段	1487	30-1	一般農業區	農牧用地	626.06
2405	屏東縣	高樹鄉	新日段	1488	30-2	一般農業區	農牧用地	692.55
2406	屏東縣	高樹鄉	新日段	1488	30-1	一般農業區	農牧用地	3,650.97
2407	屏東縣	高樹鄉	新日段	1501	30-2	一般農業區	農牧用地	2.04
2408	屏東縣	高樹鄉	新日段	1502	32	一般農業區	農牧用地	4,106.18

2409	屏東縣	高樹鄉	新日段	1502	30-2	一般農業區	農牧用地	79.97
2410	屏東縣	高樹鄉	新日段	1504	33	一般農業區	農牧用地	4,303.87
2411	屏東縣	高樹鄉	新日段	1505	35	一般農業區	農牧用地	1,896.22
2412	屏東縣	高樹鄉	新日段	1505	36	一般農業區	農牧用地	1,244.65
2413	屏東縣	高樹鄉	新日段	1506	45	一般農業區	農牧用地	3,649.00
2414	屏東縣	高樹鄉	新日段	1506	46	一般農業區	農牧用地	3,467.36
2415	屏東縣	高樹鄉	新日段	1521	38	一般農業區	農牧用地	1.63
2416	屏東縣	高樹鄉	新日段	1523	38-1	一般農業區	農牧用地	2,313.73
2417	屏東縣	高樹鄉	新日段	1524	38	一般農業區	農牧用地	306.79
2418	屏東縣	高樹鄉	新日段	1524	38-2	一般農業區	農牧用地	241.21
2419	屏東縣	高樹鄉	新日段	1524	38-3	一般農業區	農牧用地	175.72
2420	屏東縣	高樹鄉	新日段	1524	1-4	一般農業區	農牧用地	1.59
2421	屏東縣	高樹鄉	新日段	1525	38	一般農業區	農牧用地	391.27
2422	屏東縣	高樹鄉	新日段	1525	38-2	一般農業區	農牧用地	387.08
2423	屏東縣	高樹鄉	新日段	1525	38-3	一般農業區	農牧用地	379.15
2424	屏東縣	高樹鄉	新日段	1538	102	一般農業區	農牧用地	1,992.78
2425	屏東縣	高樹鄉	新日段	1551	63	一般農業區	農牧用地	50.07
2426	屏東縣	高樹鄉	新日段	1552	63	一般農業區	農牧用地	21.43
2427	屏東縣	高樹鄉	新日段	1553	63	一般農業區	農牧用地	6.39
2428	屏東縣	高樹鄉	新日段	1562	55-1	一般農業區	農牧用地	4,733.54
2429	屏東縣	高樹鄉	新日段	1601	55-1	一般農業區	農牧用地	3.57
2430	屏東縣	高樹鄉	新日段	1602	55-1	一般農業區	農牧用地	6.34
2431	屏東縣	高樹鄉	新日段	1607	62	一般農業區	農牧用地	224.56
2432	屏東縣	高樹鄉	新日段	1608	62	一般農業區	農牧用地	2,130.06
2433	屏東縣	高樹鄉	新日段	1608	63	一般農業區	農牧用地	2,898.61
2434	屏東縣	高樹鄉	新日段	1609	62	一般農業區	農牧用地	357.40
2435	屏東縣	高樹鄉	新日段	1609	63	一般農業區	農牧用地	517.42
2436	屏東縣	高樹鄉	新日段	1612	76	一般農業區	農牧用地	836.12
2437	屏東縣	高樹鄉	新日段	1612	76-3	一般農業區	農牧用地	22.60
2438	屏東縣	高樹鄉	新日段	1614	76	一般農業區	農牧用地	355.78
2439	屏東縣	高樹鄉	新日段	1614	76-1	一般農業區	農牧用地	916.82
2440	屏東縣	高樹鄉	新日段	1614	76-2	一般農業區	農牧用地	1.94
2441	屏東縣	高樹鄉	新日段	1614	76-3	一般農業區	農牧用地	219.50
2442	屏東縣	高樹鄉	新日段	1615	76	一般農業區	農牧用地	259.27
2443	屏東縣	高樹鄉	新日段	1615	76-1	一般農業區	農牧用地	361.22
2444	屏東縣	高樹鄉	新日段	1618	77	一般農業區	農牧用地	1,518.13
2445	屏東縣	高樹鄉	新日段	1618	76-1	一般農業區	農牧用地	169.93
2446	屏東縣	高樹鄉	新日段	1618	76-2	一般農業區	農牧用地	1,553.22
2447	屏東縣	高樹鄉	新日段	1620	77	一般農業區	農牧用地	94.96
2448	屏東縣	高樹鄉	新日段	1620	77-1	一般農業區	農牧用地	1,705.95
2449	屏東縣	高樹鄉	新日段	1620	77-2	一般農業區	農牧用地	1,014.79
2450	屏東縣	高樹鄉	新日段	1621	100	一般農業區	農牧用地	630.57
2451	屏東縣	高樹鄉	新日段	1622	99	一般農業區	農牧用地	1,591.17
2452	屏東縣	高樹鄉	新日段	1622	100	一般農業區	農牧用地	1,033.91
2453	屏東縣	高樹鄉	新日段	1622	77-2	一般農業區	農牧用地	158.67
2454	屏東縣	高樹鄉	新日段	1623	73	一般農業區	農牧用地	188.95
2455	屏東縣	高樹鄉	新日段	1623	102	一般農業區	農牧用地	291.62
2456	屏東縣	高樹鄉	新日段	1624	72	一般農業區	農牧用地	825.26
2457	屏東縣	高樹鄉	新日段	1624	73	一般農業區	農牧用地	2,501.98
2458	屏東縣	高樹鄉	新日段	1625	72	一般農業區	農牧用地	462.14
2459	屏東縣	高樹鄉	新日段	1625	74	一般農業區	農牧用地	1,731.39
2460	屏東縣	高樹鄉	新日段	1626	105	一般農業區	農牧用地	279.62
2461	屏東縣	高樹鄉	新日段	1627	105	一般農業區	農牧用地	2,680.79
2462	屏東縣	高樹鄉	新日段	1628	74	一般農業區	農牧用地	563.21

2463	屏東縣	高樹鄉	新日段	1630	74	一般農業區	農牧用地	0.02
2464	屏東縣	高樹鄉	新日段	1630	97-1	一般農業區	農牧用地	4,524.40
2465	屏東縣	高樹鄉	新日段	1638	78-2	一般農業區	農牧用地	2,489.11
2466	屏東縣	高樹鄉	新日段	1638	78-3	一般農業區	農牧用地	899.32
2467	屏東縣	高樹鄉	新日段	1639	78-1	一般農業區	農牧用地	370.95
2468	屏東縣	高樹鄉	新日段	1639	78-2	一般農業區	農牧用地	647.14
2469	屏東縣	高樹鄉	新日段	1640	78-1	一般農業區	農牧用地	820.91
2470	屏東縣	高樹鄉	新日段	1641	78	一般農業區	農牧用地	4,237.97
2471	屏東縣	高樹鄉	新日段	1644	1004-1	一般農業區	農牧用地	111.24
2472	屏東縣	高樹鄉	新日段	1644	1004-2	一般農業區	農牧用地	194.77
2473	屏東縣	高樹鄉	新日段	1645	1004-1	一般農業區	農牧用地	3,069.31
2474	屏東縣	高樹鄉	新日段	1645	1004-2	一般農業區	農牧用地	2,158.95
2475	屏東縣	高樹鄉	新日段	1648	60-1	一般農業區	農牧用地	9.79
2476	屏東縣	高樹鄉	新日段	1648	60-2	一般農業區	農牧用地	587.76
2477	屏東縣	高樹鄉	新日段	1649	58	一般農業區	農牧用地	8.41
2478	屏東縣	高樹鄉	新日段	1649	59	一般農業區	農牧用地	111.49
2479	屏東縣	高樹鄉	新日段	1649	1004-1	一般農業區	農牧用地	2.17
2480	屏東縣	高樹鄉	新日段	1652	60-1	一般農業區	農牧用地	821.16
2481	屏東縣	高樹鄉	新日段	1652	60-2	一般農業區	農牧用地	1,158.25
2482	屏東縣	高樹鄉	新日段	1653	58	一般農業區	農牧用地	29.07
2483	屏東縣	高樹鄉	新日段	1653	59	一般農業區	農牧用地	1,164.03
2484	屏東縣	高樹鄉	新日段	1653	60-1	一般農業區	農牧用地	535.95
2485	屏東縣	高樹鄉	新日段	1654	58	一般農業區	農牧用地	6.12
2486	屏東縣	高樹鄉	新日段	1654	59	一般農業區	農牧用地	676.24
2487	屏東縣	高樹鄉	新日段	1654	60-1	一般農業區	農牧用地	710.90
2488	屏東縣	高樹鄉	新日段	1654	60-2	一般農業區	農牧用地	791.97
2489	屏東縣	高樹鄉	新日段	1704	58	一般農業區	農牧用地	186.64
2490	屏東縣	高樹鄉	新日段	1704	80	一般農業區	農牧用地	292.15
2491	屏東縣	高樹鄉	新日段	1705	79	一般農業區	農牧用地	498.68
2492	屏東縣	高樹鄉	新日段	1705	80	一般農業區	農牧用地	93.76
2493	屏東縣	高樹鄉	新日段	1706	58	一般農業區	農牧用地	407.06
2494	屏東縣	高樹鄉	新日段	1706	79	一般農業區	農牧用地	617.07
2495	屏東縣	高樹鄉	新日段	1706	80	一般農業區	農牧用地	636.93
2496	屏東縣	高樹鄉	新日段	1708	58	一般農業區	農牧用地	1,105.65
2497	屏東縣	高樹鄉	新日段	1708	79	一般農業區	農牧用地	1,908.45
2498	屏東縣	高樹鄉	新日段	1708	80	一般農業區	農牧用地	1,678.72
2499	屏東縣	高樹鄉	新日段	1709	58	一般農業區	農牧用地	113.10
2500	屏東縣	高樹鄉	新日段	1709	79	一般農業區	農牧用地	4.34
2501	屏東縣	高樹鄉	新日段	1709	80	一般農業區	農牧用地	74.53
2502	屏東縣	高樹鄉	新日段	1717	78-4	一般農業區	農牧用地	1,808.72
2503	屏東縣	高樹鄉	新日段	1718	78-4	一般農業區	農牧用地	869.84
2504	屏東縣	高樹鄉	新日段	1719	78-3	一般農業區	農牧用地	87.05
2505	屏東縣	高樹鄉	新日段	1719	78-4	一般農業區	農牧用地	1,741.09
2506	屏東縣	高樹鄉	新日段	1720	78-3	一般農業區	農牧用地	1,064.56
2507	屏東縣	高樹鄉	新日段	1721	78-3	一般農業區	農牧用地	1,920.79
2508	屏東縣	高樹鄉	新日段	1616-1	100	一般農業區	農牧用地	304.18
2509	屏東縣	高樹鄉	新日段	1616-1	77-2	一般農業區	農牧用地	0.05
2510	屏東縣	高樹鄉	新日段	907-3	697	一般農業區	農牧用地	4.26
2511	屏東縣	高樹鄉	新田子段	35	368	一般農業區	農牧用地	1,271.15
2512	屏東縣	高樹鄉	新田子段	36	368	一般農業區	農牧用地	1,742.85
2513	屏東縣	高樹鄉	新田子段	37	368	一般農業區	農牧用地	1,824.59
2514	屏東縣	高樹鄉	新田子段	67	368	一般農業區	農牧用地	0.01
2515	屏東縣	高樹鄉	新田子段	67	368-12	一般農業區	農牧用地	9.74
2516	屏東縣	高樹鄉	新田子段	68	368-10	一般農業區	農牧用地	134.23

2517	屏東縣	高樹鄉	新田子段	68	368-11	一般農業區	農牧用地	285.76
2518	屏東縣	高樹鄉	新田子段	68	368-12	一般農業區	農牧用地	416.63
2519	屏東縣	高樹鄉	新田子段	69	368	一般農業區	農牧用地	360.63
2520	屏東縣	高樹鄉	新田子段	69	368-10	一般農業區	農牧用地	2,220.73
2521	屏東縣	高樹鄉	新田子段	69	368-11	一般農業區	農牧用地	1,485.40
2522	屏東縣	高樹鄉	新田子段	69	368-12	一般農業區	農牧用地	865.06
2523	屏東縣	高樹鄉	新田子段	69	368-7	一般農業區	農牧用地	1,768.24
2524	屏東縣	高樹鄉	新田子段	69	368-8	一般農業區	農牧用地	2,687.06
2525	屏東縣	高樹鄉	新田子段	69	368-9	一般農業區	農牧用地	2,561.57
2526	屏東縣	高樹鄉	新田子段	70	368-10	一般農業區	農牧用地	464.16
2527	屏東縣	高樹鄉	新田子段	70	368-11	一般農業區	農牧用地	1,158.05
2528	屏東縣	高樹鄉	新田子段	70	368-12	一般農業區	農牧用地	2,501.10
2529	屏東縣	高樹鄉	新田子段	71	368-10	一般農業區	農牧用地	17.76
2530	屏東縣	高樹鄉	新田子段	71	368-11	一般農業區	農牧用地	14.58
2531	屏東縣	高樹鄉	新田子段	71	368-9	一般農業區	農牧用地	25.30
2532	屏東縣	高樹鄉	新田子段	72	368-10	一般農業區	農牧用地	172.08
2533	屏東縣	高樹鄉	新田子段	72	368-7	一般農業區	農牧用地	387.66
2534	屏東縣	高樹鄉	新田子段	72	368-8	一般農業區	農牧用地	403.56
2535	屏東縣	高樹鄉	新田子段	72	368-9	一般農業區	農牧用地	491.05
2536	屏東縣	高樹鄉	新田子段	91	368-11	一般農業區	農牧用地	2.24
2537	屏東縣	高樹鄉	新田子段	151	619-9	一般農業區	農牧用地	157.39
2538	屏東縣	高樹鄉	新田子段	152	619-8	一般農業區	農牧用地	1,484.00
2539	屏東縣	高樹鄉	新田子段	152	619-9	一般農業區	農牧用地	2,891.33
2540	屏東縣	高樹鄉	新田子段	154	619-8	一般農業區	農牧用地	1,121.90
2541	屏東縣	高樹鄉	新田子段	154	619-9	一般農業區	農牧用地	1,424.50
2542	屏東縣	高樹鄉	新田子段	158	619-10	一般農業區	農牧用地	673.25
2543	屏東縣	高樹鄉	新田子段	159	619-10	一般農業區	農牧用地	3.92
2544	屏東縣	高樹鄉	新田子段	159	619-8	一般農業區	農牧用地	148.81
2545	屏東縣	高樹鄉	新田子段	161	619-11	一般農業區	農牧用地	899.90
2546	屏東縣	高樹鄉	新田子段	162	619-11	一般農業區	農牧用地	1,432.93
2547	屏東縣	高樹鄉	新田子段	162	619-6	一般農業區	農牧用地	2,098.70
2548	屏東縣	高樹鄉	新田子段	162	619-7	一般農業區	農牧用地	2,435.36
2549	屏東縣	高樹鄉	新田子段	163	619-6	一般農業區	農牧用地	1,268.58
2550	屏東縣	高樹鄉	新田子段	163	619-7	一般農業區	農牧用地	10.22
2551	屏東縣	高樹鄉	新田子段	164	619-6	一般農業區	農牧用地	105.10
2552	屏東縣	高樹鄉	新田子段	164	619-7	一般農業區	農牧用地	99.56
2553	屏東縣	高樹鄉	新田子段	165	619-11	一般農業區	農牧用地	40.65
2554	屏東縣	高樹鄉	新田子段	165	619-7	一般農業區	農牧用地	77.68
2555	屏東縣	高樹鄉	新田子段	215	619-2	一般農業區	農牧用地	702.50
2556	屏東縣	高樹鄉	新田子段	215	619-4	一般農業區	農牧用地	2,638.98
2557	屏東縣	高樹鄉	新田子段	218	619-1	一般農業區	農牧用地	8.08
2558	屏東縣	高樹鄉	新田子段	219	619-1	一般農業區	農牧用地	94.74
2559	屏東縣	高樹鄉	新田子段	261	619-12	一般農業區	農牧用地	32.87
2560	屏東縣	高樹鄉	新田子段	263	619-12	一般農業區	農牧用地	26.17
2561	屏東縣	高樹鄉	新田子段	264	619-12	一般農業區	農牧用地	43.23
2562	屏東縣	高樹鄉	新田子段	839	618-2	一般農業區	農牧用地	644.66
2563	屏東縣	高樹鄉	新田子段	841	618	一般農業區	農牧用地	1,581.85
2564	屏東縣	高樹鄉	新田子段	842	618	一般農業區	農牧用地	9.99
2565	屏東縣	高樹鄉	新田子段	850	616	一般農業區	農牧用地	2,359.81
2566	屏東縣	高樹鄉	新田子段	850	617	一般農業區	農牧用地	3,205.89
2567	屏東縣	高樹鄉	新田子段	851	616	一般農業區	農牧用地	11.31
2568	屏東縣	高樹鄉	新田子段	854	616	一般農業區	農牧用地	944.87
2569	屏東縣	高樹鄉	新田子段	902	520	一般農業區	農牧用地	81.43
2570	屏東縣	高樹鄉	新田子段	903	520	一般農業區	農牧用地	442.63

2571	屏東縣	高樹鄉	新田子段	904	520	一般農業區	農牧用地	203.72
2572	屏東縣	高樹鄉	新田子段	905	520	一般農業區	農牧用地	2,399.95
2573	屏東縣	高樹鄉	新田子段	905	521	一般農業區	農牧用地	1,310.82
2574	屏東縣	高樹鄉	新田子段	905	522	一般農業區	農牧用地	287.68
2575	屏東縣	高樹鄉	新田子段	907	522	一般農業區	農牧用地	2,430.29
2576	屏東縣	高樹鄉	新田子段	907	523	一般農業區	農牧用地	3,697.98
2577	屏東縣	高樹鄉	新田子段	908	522	一般農業區	農牧用地	2.00
2578	屏東縣	高樹鄉	新田子段	909	520	一般農業區	農牧用地	1,132.96
2579	屏東縣	高樹鄉	新田子段	909	521	一般農業區	農牧用地	2,923.78
2580	屏東縣	高樹鄉	新田子段	909	522	一般農業區	農牧用地	1,506.96
2581	屏東縣	高樹鄉	新田子段	912	521	一般農業區	農牧用地	5.64
2582	屏東縣	高樹鄉	新田子段	912	522	一般農業區	農牧用地	137.46
2583	屏東縣	高樹鄉	新田子段	925	522	一般農業區	農牧用地	445.78
2584	屏東縣	高樹鄉	新田子段	925	523	一般農業區	農牧用地	762.03
2585	屏東縣	高樹鄉	新南段	23	588	一般農業區	農牧用地	139.56
2586	屏東縣	高樹鄉	新南段	23	589	一般農業區	農牧用地	1,461.20
2587	屏東縣	高樹鄉	新南段	24	586	一般農業區	農牧用地	2,222.54
2588	屏東縣	高樹鄉	新南段	24	587	一般農業區	農牧用地	2,899.99
2589	屏東縣	高樹鄉	新南段	24	588	一般農業區	農牧用地	3,512.73
2590	屏東縣	高樹鄉	新南段	24	589	一般農業區	農牧用地	1.10
2591	屏東縣	高樹鄉	新南段	26	586	一般農業區	農牧用地	9.45
2592	屏東縣	高樹鄉	新南段	26	587	一般農業區	農牧用地	0.30
2593	屏東縣	高樹鄉	新南段	33	585	一般農業區	農牧用地	1,001.42
2594	屏東縣	高樹鄉	新南段	33	586	一般農業區	農牧用地	221.19
2595	屏東縣	高樹鄉	新南段	585	699-3	一般農業區	農牧用地	425.73
2596	屏東縣	高樹鄉	新南段	585	699-5	一般農業區	農牧用地	133.01
2597	屏東縣	高樹鄉	新南段	585	699-6	一般農業區	農牧用地	174.63
2598	屏東縣	高樹鄉	新南段	585	699-7	一般農業區	農牧用地	173.83
2599	屏東縣	高樹鄉	新南段	585	699-8	一般農業區	農牧用地	172.13
2600	屏東縣	高樹鄉	新南段	586	699-2	一般農業區	農牧用地	113.42
2601	屏東縣	高樹鄉	新南段	586	699-3	一般農業區	農牧用地	899.70
2602	屏東縣	高樹鄉	新南段	586	699-4	一般農業區	農牧用地	163.98
2603	屏東縣	高樹鄉	新南段	586	699-5	一般農業區	農牧用地	175.61
2604	屏東縣	高樹鄉	新南段	586	699-6	一般農業區	農牧用地	177.03
2605	屏東縣	高樹鄉	新南段	586	699-7	一般農業區	農牧用地	179.12
2606	屏東縣	高樹鄉	新南段	586	699-8	一般農業區	農牧用地	183.12
2607	屏東縣	高樹鄉	新南段	587	699-2	一般農業區	農牧用地	184.20
2608	屏東縣	高樹鄉	新南段	587	699-3	一般農業區	農牧用地	911.01
2609	屏東縣	高樹鄉	新南段	587	699-4	一般農業區	農牧用地	198.25
2610	屏東縣	高樹鄉	新南段	587	699-5	一般農業區	農牧用地	196.03
2611	屏東縣	高樹鄉	新南段	587	699-6	一般農業區	農牧用地	195.33
2612	屏東縣	高樹鄉	新南段	587	699-7	一般農業區	農牧用地	193.30
2613	屏東縣	高樹鄉	新南段	587	699-8	一般農業區	農牧用地	195.88
2614	屏東縣	高樹鄉	新南段	588	699-2	一般農業區	農牧用地	206.39
2615	屏東縣	高樹鄉	新南段	588	699-3	一般農業區	農牧用地	726.83
2616	屏東縣	高樹鄉	新南段	588	699-4	一般農業區	農牧用地	193.11
2617	屏東縣	高樹鄉	新南段	588	699-5	一般農業區	農牧用地	182.91
2618	屏東縣	高樹鄉	新南段	588	699-6	一般農業區	農牧用地	177.23
2619	屏東縣	高樹鄉	新南段	588	699-7	一般農業區	農牧用地	169.08
2620	屏東縣	高樹鄉	新南段	588	699-8	一般農業區	農牧用地	166.49
2621	屏東縣	高樹鄉	新南段	629	699-2	一般農業區	農牧用地	53.81
2622	屏東縣	高樹鄉	新南段	629	699-4	一般農業區	農牧用地	173.69
2623	屏東縣	高樹鄉	新南段	629	699-5	一般農業區	農牧用地	45.23
2624	屏東縣	高樹鄉	新南段	635	699-2	一般農業區	農牧用地	15.11